

Katalog BPS : 1102001.7103091

TAHUNA TIMUR Dalam Angka 2012 *In Figures* 2012



**BADAN PUSAT STATISTIK
KABUPATEN KEPULAUAN SANGIHE**

Tahuna Timur DALAM ANGKA

Tahuna Timur In Figures

2012

<http://sangihekab.go.id>



BADAN PUSAT STATISTIK
KOORDINATOR STATISTIK KECAMATAN TAHUNA TIMUR

TAHUNA TIMUR DALAM ANGKA 2012

Tahuna Timur In Figures 2012

Nomor Publikasi / *Publication Number* : 71031.1205

Ukuran Buku / *Book Size* : 16,51 Cm X 21,50 Cm

Jumlah Halaman / *Number of Pages* : xii + 95 halaman/page

Naskah / *Manuscript* :

Badan Pusat Statistik

Kabupaten Kepulauan Sangihe

BPS – Statistics Sangihe Regency

Penyunting / *Editor* :

Seksi Integrasi Pengolahan dan Diseminasi Statistik

Section of Integrated Processing and Statistical Dissemination

Koordinator Sttaistik Kecamatan Tahuna Timur

Desain Cover / *Cover Design* :

Seksi Integrasi Pengolahan dan Diseminasi Statistik

Koordinator Sttaistik Kecamatan Tahuna Timur

Diterbitkan oleh / *Published by* :

Badan Pusat Statistik

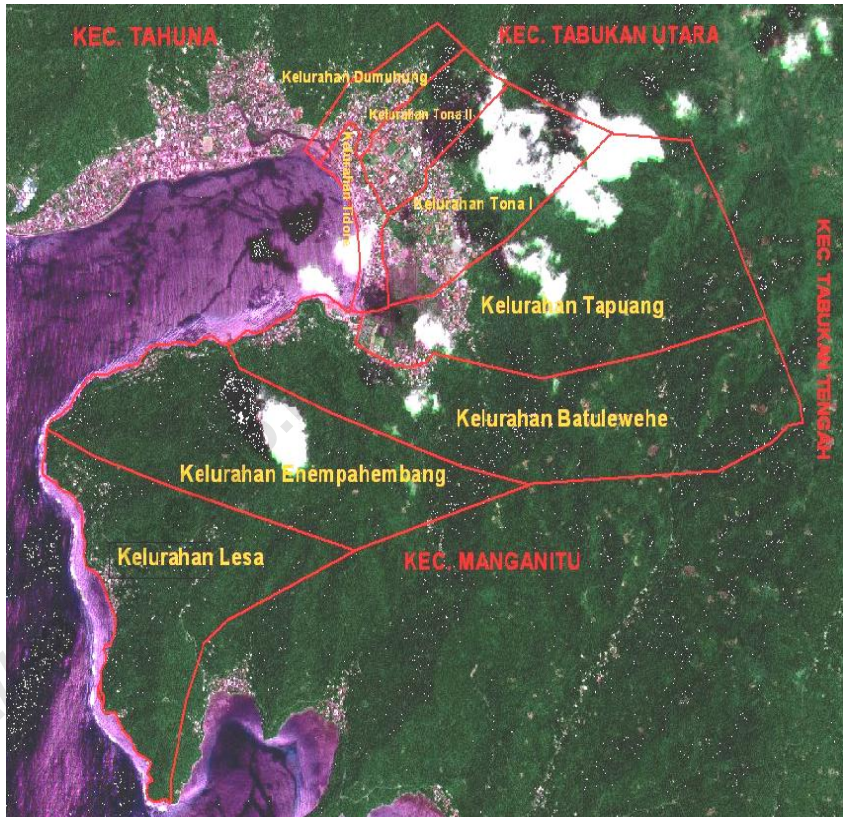
Kabupaten Kepulauan Sangihe

BPS – Statistics Sangihe Regency

Boleh dikutip dengan menyebutkan sumbernya

May be cited with reference to the source

PETA KECAMATAN TAHUNA TIMUR





KATA SAMBUTAN

Saya menyambut gembira atas penerbitan buku "Tahuna Timur Dalam Angka Tahun 2012". Tersedianya data yang akurat lewat publikasi ini akan sangat membantu dalam perencanaan, organisasi, penggerakan dan pengawasan dibidang pemerintahan, pembangunan, dan pelayanan masyarakat di Kecamatan Tahuna Timur setiap tahunnya.

Saya menyampaikan banyak terima kasih kepada Koordinator Statistik Kecamatan Tahuna Timur Kabupaten Kepulauan Sangihe yang telah berupaya secara sungguh-sungguh dan kepada semua pihak yang telah membantu serta memberikan sumbangan pemikiran dan tenaga sehingga publikasi ini dapat diselesaikan.

Akhirnya, saya mengharapkan agar publikasi ini tetap terlaksana secara berkesinambungan di setiap sektor pembangunan, sehingga kita senantiasa memiliki interpretasi data yang benar dan sama sekaligus dapat diinformasikan kepada masyarakat dan instansi yang memerlukannya.

Tona I, Mei 2012

Plt. CAMAT
TAHUNA TIMUR

S. Nampe
NIP.19660617 198811 1 001

KATA PENGANTAR

Dengan memanjatkan puji syukur kehadiran Tuhan Yang Maha Esa, Koordinator Statistik Kecamatan Tahuna Timur telah dapat menyelesaikan buku publikasi "Tahuna Timur dalam Angka Tahun 2012".

"Tahuna Timur Dalam Angka Tahun 2012" adalah publikasi tahunan yang diterbitkan oleh Koordinator Statistik Kecamatan untuk keempat kalinya. Publikasi ini menyajikan data secara komprehensif dari berbagai bidang, dimaksudkan untuk memberi gambaran tentang keadaan geografi, pemerintahan, ciri-ciri keadaan sosial dan perekonomian Kecamatan Tahuna Timur.

Pada kesempatan ini disampaikan terima kasih kepada Camat Tahuna Timur atas perhatian yang diberikan untuk penerbitan publikasi ini.

Demikian pula halnya kami sampaikan kepada instansi pemerintah maupun swasta yang telah memberikan bantuan sehingga terwujudnya publikasi ini.

Saran dan kritik dari berbagai pihak untuk perbaikan publikasi ini, sangat kami hargai.

Akhirnya, harapan kami semoga publikasi ini bermanfaat bagi para pemakai.

Tona I, Mei 2012

Koordinator Statistik
Kecamatan Tahuna Timur

SUTRIWATI DAULU
NIP.19810914 200701 2 001

DAFTAR ISI / CONTENTS

	Hal / Page	
Peta Kecamatan		iii
Foto Camat		iv
Kata Sambutan		v
Kata Pengantar		vi
Daftar Isi		vii
Daftar Tabel		viii
Daftar Grafik		xii
Bab I Keadaan Geografis.....		1
Bab II Pemerintahan		6
Baba III Penduduk dan Ketenagakerjaan		14
Bab IV Sosial.....		27
Bab V Pertanian.....		54
Bab VI Industri		64
Bab VII Perdagangan.....		73
Bab VIII Transportasi, Komunikasi dan Pariwisata.....		76
Bab IX Keuangan dan Harga - harga.....		89

DAFTAR TABEL / LIST OF TABLES

1.	Keadaan Geografis	
1.1.	Letak Geografis Kecamatan Tahuna Timur.....	3
1.2.	Luas Kelurahan di Kecamatan Tahuna Timur.....	4
1.3.	Keadaan Topografi, Geologi dan Hidrologi di Kecamatan Tahuna Timur.....	5
2.	Pemerintahan	
2.1.	Pejabat Yang Pernah Memerintah di Kecamatan Tahuna Timur.....	8
2.2.	Komposisi Personil Kantor Camat di Kecamatan Tahuna Timur.....	9
2.3.	Nama Kepala Kelurahan dan Sekretaris Kelurahan di Kecamatan Tahuna Timur.....	11
2.4.	Status Kelurahan, Jumlah Lingkungan, dan Jumlah Rukun Tetangga di Kecamatan Tahuna Timur.....	12
2.5.	Jumlah Penduduk dan Pemilih di Kecamatan Tahuna Timur.....	13
3.	Penduduk dan Ketenagakerjaan	
3.1.	Jumlah Penduduk, Luas dan Kepadatan Penduduk di Kecamatan Tahuna Timur	16
3.2.	Penduduk Menurut Jenis Kelamin di Kecamatan Tahuna Timur.....	17
3.3.	Penduduk Menurut Jenis Kelamin dan Sex Rasio di Kecamatan Tahuna Timur.....	18
3.4.	Penduduk Menurut Jenis Kelamin dan Kelompok Umur di Kecamatan Tahuna Timur..	19
3.5.	Jumlah Lingkungan, Rumah Tangga, Penduduk dan Penduduk Per Rumah Tangga di Kecamatan Tahuna Timur.....	20
3.6.	Penduduk Menurut Jenis Kelamin dan Kewarganegaraan di Kecamatan Tahuna Timur	21
3.7.	Banyaknya Kelahiran, Kematian dan Perpindahan Penduduk di Kecamatan Tahuna Timur.....	22
3.8.	Banyaknya Pegawai Negeri Sipil Menurut Golongan di Kecamatan Tahuna Timur	23
3.9.	Banyaknya Penduduk Menurut Mata Pencaharian di Kecamatan Tahuna Timur	25

4.	Sosial, Pendidikan, Kesehatan, dan Sosial Lainnya	
4.1.	Banyaknya TK, Guru dan Murid di Kecamatan Tahuna Timur.....	28
4.2.	Banyaknya SD, Guru dan Murid di Kecamatan Tahuna Timur	29
4.3.	Banyaknya Gedung SD, Ruang Kelas dan Kelas di Kecamatan Tahuna Timur	30
4.4.	Banyaknya Murid SD Menurut Kelas di Kecamatan Tahuna Timur.....	31
4.5.	Banyaknya SLTP, Guru dan Murid di Kecamatan Tahuna Timur	32
4.6.	Banyaknya Gedung SLTP, Ruang Kelas dan Kelas di Kecamatan Tahuna Timur.....	33
4.7.	Banyaknya Murid SLTP Menurut Kelas di Kecamatan Tahuna Timur.....	34
4.8.	Banyaknya SLTA, Guru dan Murid di Kecamatan Tahuna Timur.....	35
4.9.	Banyaknya Gedung SLTA, Ruang Kelas dan Kelas di Kecamatan Tahuna Timur.....	36\
4.10.	Banyaknya Murid SLTA Menurut Kelas di Kecamatan Tahuna Timur	37
4.11.	Banyaknya Rumah Sakit, Puskesmas, dan Balai Pengobatan di Kecamatan Tahuna Timur.....	38
4.12.	Banyaknya Tenaga Kesehatan di Kecamatan Tahuna Timur	39
4.13.	Banyaknya Posyandu, Apotik dan Toko Obat di Kecamatan Tahuna Timur.....	40
4.14.	Hasil Imunisasi di Kecamatan Tahuna Timur.....	41
4.15.	Jumlah Target dan Hasil Imunisasi di Kecamatan Tahuna Timur.....	42
4.16.	Banyaknya Klinik KB, Tenaga Medis, PLKB, dan PUS di Kec. Tahuna Timur.....	43
4.17.	Banyaknya Peserta KB di Kecamatan Tahuna Timur	44
4.18.	Banyaknya Pencapaian KB di Kecamatan Tahuna Timur	45
4.19.	Banyaknya Keluarga Sejahtera dan Prasejahtera di Kecamatan Tahuna Timur	47
4.20.	Banyaknya Penduduk Menurut Agama Yang di anutnya di Kecamatan Tahuna Timur	48
4.21.	Banyaknya Tempat Ibadah di Kecamatan Tahuna Timur.....	50
4.22.	Banyaknya Nikah, Talak, Rujuk dan Cerai di Kecamatan Tahuna Timur.....	52
4.23.	Banyaknya Bangunan Rumah Berdasarkan Jenisnya di Kecamatan Tahuna Timur...	53

5.	Pertanian	
5.1.	Penggunaan Lahan di Kecamatan Tahuna Timur.....	55
5.2.	Luas Panen, Produksi dan Rata-rata Produksi Ubi Kayu di Kecamatan Tahuna Timur	56
5.3.	Produksi Tanaman Sayur-sayuran di Kecamatan Tahuna Timur	57
5.4.	Produksi Perkebunan Rakyat Per Jenis Tanaman di Kecamatan Tahuna Timur	58
5.5.	Banyaknya Pohon Buah-buahan, Produksi, dan Produktifitasnya Menurut Jenis Buah-buahan di Kecamatan Tahuna Timur	59
5.6.	Banyaknya Populasi Ternak Menurut Jenisnya di Kecamatan Tahuna Timur	60
5.7.	Banyaknya Populasi Unggas Menurut Jenisnya di Kecamatan Tahuna Timur	61
5.8.	Banyaknya Rumah Tangga Usaha Perikanan di Kecamatan Tahuna Timur	62
5.9.	Produksi Perikanan Laut Menurut Jenis Ikan di Kecamatan Tahuna Timur	63
6.	Industri	
6.1.	Banyaknya Usaha Industri Kecil dan Kerajinan Rumah Tangga di Kecamatan Tahuna Timur.....	66
6.2.	Banyaknya Rumah Yang Memiliki Listrik Menurut Jenisnya di Kecamatan Tahuna Timur.....	68
6.3.	Banyaknya Pelanggan Air Minum Menurut Jenis Kosmumen di Kecamatan Tahuna Timur.....	69
6.4.	Banyaknya Nilai Air Minum Yang Disalurkan Menurut Jenis Kosumen di Kecamatan Tahuna Timur.....	71
6.5.	Banyaknya Air Minum Yang Disalurkan Menurut Bulan di Kecamatan Tahuna Timur.....	72
7.	Perdagangan	
7.1.	Banyaknya Pasar, Toko, Warung/Kios, dan Restoran/ Rumah Makan di Kecamatan Tahuna Timur.....	74
7.2.	Banyaknya Hotel/ Penginapan, Asrama/ Kos di Kecamatan Tahuna Timur.....	75

8.	Transportasi, Komunikasi dan Pariwisata	
8.1.	Keadaan Jalan Menurut Lapisan Permukaan Jalan di Kecamatan Tahuna Timur.....	77
8.2.	Keadaan Jalan Menurut Lapisan Permukaan Jalan dan Jenis Jalan di Kecamatan Tahuna Timur.....	79
8.3.	Panjang dan Jumlah Jembatan Menurut Konstruksi di Kecamatan Tahuna Timur.....	81
8.4.	Banyaknya Kendaraan Bermotor dan Tidak Bermotor Menurut Jenisnya di Kecamatan Tahuna Timur.....	83
8.5.	Banyaknya Kunjungan Kapal Penumpang dan barang di Pelabuhan.....	85
8.6.	Arus Lalu Lintas Penumpang dan Barang Menurut Jenis Pelayaran di Pelabuhan.....	86
8.7.	Banyaknya Sarana Komunikasi di Kecamatan Tahuna Timur.....	87
9.	Keuangan dan Harga - harga	
9.1.	Target dan Realisasi PBB di Kecamatan Tahuna Timur.....	90
9.2.	Target dan Realisasi PAD di Kecamatan Tahuna Timur.....	91
9.3.	Banyaknya Koperasi Menurut Jenisnya di Kecamatan Tahuna Timur.....	92
9.4.	Harga Rata-rata Sembilan Bahan Pokok di Kecamatan Tahuna Timur.....	94

DAFTAR GRAFIK

Grafik 1.1	Persentase Luas Kelurahan di Kecamatan Tahuna Timur.....	2
Grafik 1.2	Jarak Kelurahan ke Ibu Kota Kecamatan.....	2
Grafik 2.1	Jumlah Pemilih per Kelurahan di Kecamatan Tahuna Timur.....	7
Grafik 3.1	Jumlah Penduduk di Kecamatan Tahuna Timur.....	15
Grafik 3.2	Penduduk Menurut Jenis Kelamin di Kecamatan Tahuna Timur.....	15

KEADAAN GEOGRAFI

Geographical Situation

1

<http://sangihekab.go.id>

1.Keadaan Geografis

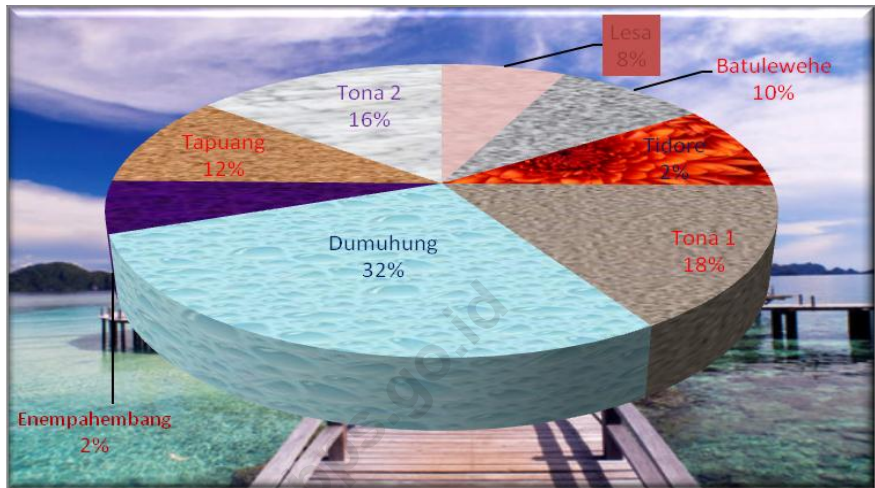
Kecamatan Tahuna Timur merupakan salah satu daerah dari Kabupaten Kepulauan Sangihe, Sulawesi Utara, beribukota di Tona I, terletak antara $03^{\circ} 34' - 23''$ Lintang Utara dan $125^{\circ} 25' 57'' - 125^{\circ} 32' 04''$ Bujur Timur.

Kecamatan Tahuna Timur berbatasan langsung dengan Kecamatan Tabukan Utara di sebelah Utara, dengan Kecamatan Tabukan Tengah di sebelah Timur, dengan Kecamatan Manganitu di sebelah Selatan, serta dengan Kecamatan Tahuna di sebelah Barat.

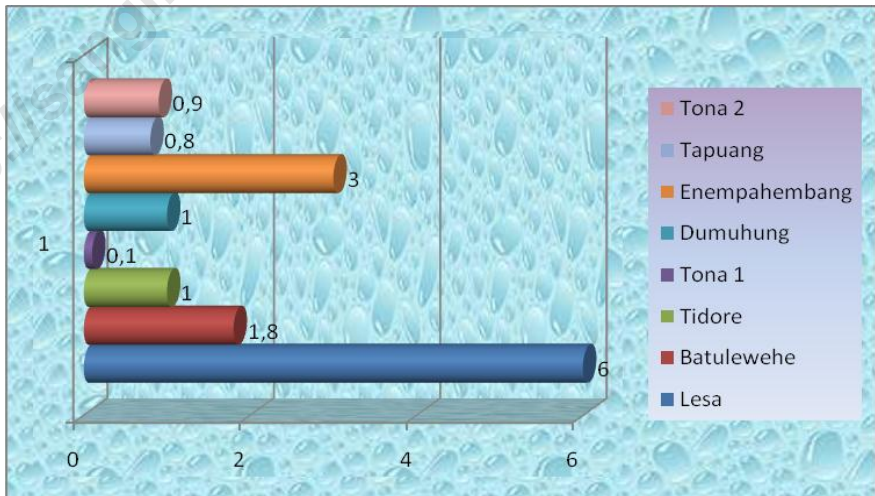
Kecamatan Tahuna Timur merupakan wilayah yang dimekarkan dari Kecamatan Tahuna tahun 2004 terdiri dari 8 Kelurahan. Kelurahan yang wilayahnya paling luas di Kecamatan Tahuna Timur adalah Kelurahan Dumuhung dengan luas $7,17 \text{ Km}^2$. Kelurahan Enempahembang dengan luas wilayah $1,45 \text{ Km}^2$ adalah Kelurahan terkecil di Kecamatan Tahuna Timur. Luas dari tiap-tiap desa di Kecamatan Tahuna Timur dapat dilihat di Tabel 1.2.

Kecamatan Tahuna Timur mempunyai beberapa sungai yaitu: Sungai Binaleleng, dan Sungai Mangki serta mempunyai gunung yaitu gunung Mentahi dengan tinggi 750 m.

Grafik 1.1 Persentase Luas Kelurahan di Kecamatan Tahuna Timur 2011



Grafik 1.2 Jarak Kelurahan Ke Ibu kota Kecamatan Tahuna Timur



Tabel : 1.1.

Letak Geografis
Kecamatan Tahuna Timur
2011

A. Kecamatan Tahuna Timur, Terletak Antara :

3⁰34'23" LU – 3⁰37'01" LU
125⁰25'57"BT – 125⁰32'04"BT

B. Kecamatan Tahuna. Timur Berbatasan Langsung dengan :

Sebelah Utara : Kecamatan Tabukan Utara
Sebelah Timur : Kecamatan Tabukan Tengah
Sebelah Selatan : Kecamatan Manganitu
Sebelah Barat : Kecamatan Tahuna

C. Jarak Ibukota Kecamatan ke Ibukota Propinsi : 269,80 Km
Jarak Ibukota Kecamatan ke Ibukota Kabupaten : 2 Km
Jarak Ibukota Kecamatan ke Kelurahan :

<nama ibukota kecamatan>	<nama kelurahan>	:	Jarak<	<Km / Mil Laut>
Tona I	– Lesa	:	6	Km
	– Batulewehe	:	1,8	Km
	– Tidore	:	1	Km
	– Tona I	:	0,1	Km
	– Dumuhung	:	1	Km
	– Enempahembang	:	3	Km
	– Tapuang	:	0,8	Km
	– Tona II	:	0,9	Km

Sumber : Podes 2008 dan Kantor Kecamatan Tahuna Timur

Tabel : 1.2.

Luas Kelurahan
Di Kecamatan Tahuna Timur
2011

Kelurahan	Luas (Km ²)	Persentase (%)
[1]	[2]	[3]
1. Lesa	1,80	7,16
2. Batulewehe	2,19	8,71
3. Tidore	2,35	9,34
4. Tona I	3,98	15,83
5. Dumuhung	7,17	28,51
6. Enempahembang	1,45	5,77
7. Tapuang	2,57	10,22
8. Tona II	3,64	14,47
2011	25,15	100,00

Sumber : Kantor Kecamatan Tahuna Timur

Tabel : 1.3. Keadaan Topografi, Geologi, dan Hidrologi
Kecamatan Tahuna Timur
2011

A. Topografi

Kemiringan Tanah	Luas (m ²)	Keterangan
[1]	[2]	[3]
-	-	-

B. Geologi

Nama Gunung	Tinggi (m)	Keterangan
[1]	[2]	[3]
1. Mentahi	750	Tidak aktif

C. Hidrologi

Nama Sungai	Panjang (m)	Keterangan
[1]	[2]	[3]
1. Sungai Binaleleng	3.500	
2. Sungai Mangki	3.200	

Sumber : Kantor Kecamatan Tahuna Timur

PEMERINTAHAN
Government

2

<http://sangihekab.go.id>

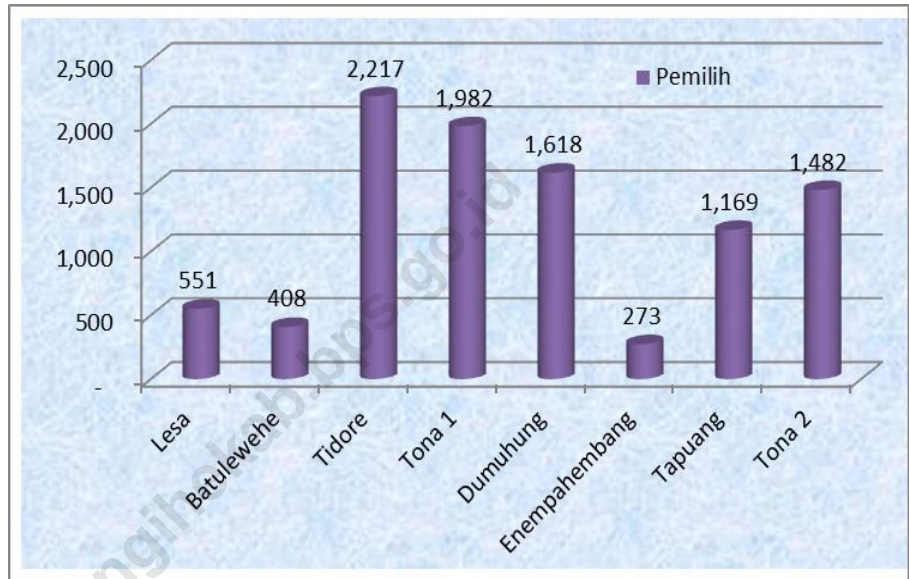
2. Pemerintahan

Kecamatan Tahuna Timur berdasarkan pembagian wilayah administratif pemerintah daerah keadaan tahun 2008 sampai 2011terbagi dalam 8 Kelurahan, 23 Lingkungan dan 64 RT (rukun tetangga). Dipimpin oleh seorang Camat. Pada tingkat Kelurahan dipimpin oleh Kepala Kelurahan, tingkat lingkungan oleh ketua lingkungan, dan tingkat RT dipimpin oleh ketua RT.

Nama-nama pejabat yang pernah memerintah di kecamatan Tahuna Timur dapat dilihat pada tabel 2.1, komposisi personil kantor camat (lihat tabel 2.2), nama kepala kelurahan dan sekretaris kelurahan (lihat tabel 2.3), status kelurahan, jumlah kelurahan dan jumlah RT (lihat tabel 2.4)

Jumlah Penduduk dan Pemilih di Kecamatan Tahuna Timur dapat dilihat pada tabel 2.5 s.d 2.7

Grafik 2.1 Jumlah Pemilih per Kelurahan
Di Kecamatan Tahuna Timur 2011



Tabel : 2.1. Pejabat Yang Pernah Memerintah
Di Kecamatan Tahuna Timur
s.d 2011

Nama Pejabat	Jabatan	Tahun
[1]	[2]	[3]
1. DRS. DANNY MANDAK	CAMAT	2004-2006
2. ALWINA METUSALA SIP	CAMAT	2006-2008
3. DRS. ASHARI MANDIRI	CAMAT	2008-Jan 2011
4. DRS. VICTORINO H. ABAST	CAMAT	Jan 2011-31-10-2011
5. SYULBIN NAMPE	PLT. CAMAT	1 Nov 2011 s.d skrg

Sumber : Seksi Pemerintahan Kantor Kecamatan Tahuna Timur

Tabel : 2.2.

Komposisi Personil Kantor Camat
Di Kecamatan Tahuna Timur
2011

Nama	Pangkat/ Golongan	Jabatan
[1]	[2]	[3]
1. Drs. Ashari Mandiri	Pembina Tk. I IV/b	CAMAT
2. E. R. Paparang, SH	Penata III/c	Sekretaris
3. Max J. Lahinda	Penata III/c	Kasi Trantib
4. Farida Tatoya	Penata III/c	Kasi Pely. Umum
5. J. M. Manganang	Penata III/c	Kasi PMK
6. Onesimus Pangalo	Penata III/c	Kasi Kesos
7. Moses Damar	Penata III/c	Kasi Pemerintahan
8. Ahnita Maradung	Penata Muda III/a	Kasubag Keuangan
9. Olvi Y. E Deeng,S.AP	Penata Muda III/a	Kasubag Umum
10. Ifcce Kasaluhe	Penata Muda III/a	Kasubag Kepegw
11. James Jemmy Supit, ST	Penata Muda III/a	Staf
12. Edy Ch. Bawinti, Amd.KP	Pengatur Tk. I II/d	Staf
13. Debby C. Jacobus	Pengatur II/c	Staf
14. Gresye Abislon, Amd.KP	Pengatur II/c	Staf
15. Elias Kansil	Pengatur Muda Tk. I II/b	Staf
16. Roy Mododahi	Pengatur Muda II/a	Staf
17. Jelia Balansa	Pengatur Muda II/a	Staf
18. Atohema Manamuri	Tenaga Sukarela	Staf

Tabel : 2.2.

Komposisi Personil Kantor Camat
Di Kecamatan Tahuna Timur
2011

Lanjutan

Nama	Pangkat/ Golongan	Jabatan
[1]	[2]	[3]
19. Stevi Makitulung	Tenaga Sukarela	Staf
20. S. S. Pangandaheng, SH	Tenaga Sukarela	Staf
21. Firdaus Baemamenteng	Tenaga Sukarela	Staf
22. Fachima Daengsalasa	Tenaga Sukarela	Staf
23. Yulisia Mandalika	Tenaga Sukarela	Staf
24. Anggriany Sasanaung	Tenaga Sukarela	Staf
25. Indra Janis	Tenaga Sukarela	Staf

Sumber : Seksi Pemerintahan Kantor Kecamatan Tahuna Timur

Tabel : 2.3. Nama Kepala Kelurahan dan Sekretaris Kelurahan
Di Kecamatan .Tahuna Timur
2011

Kelurahan	Nama Kepala Kelurahan	Nama Sekretaris Kelurahan
[1]	[2]	[3]
1. Lesa	Petrus Korneles, A.Ma.Pd	Risal Lesawengen
2. Batulewehe	Femi F. Harimu	-
3. Tidore	Athia K. Taidi, S.STP	Neltji Darenoh
4. Tona I	S. R. Andaki, SP	Johnny S.A. Gantari, SMm
5. Dumuhung	A. Takasaping, S.IP	TH.J. Patras, SAP
6. Enempahembang	Rutly Gamis	-
7. Tapuang	Fanti Palapu, S.Sos	Herbert Makasunggal, ST
8. Tona II	R. J. Pasiale, S.Sos.ME	Voneke Parera, SP

Sumber : Seksi Pemerintahan Kantor Kecamatan Tahuna Timur

Tabel : 2.4. Status Kelurahan, dan Jumlah Lingkungan dan Jumlah RT
Di Kecamatan .Tahuna Timur
2011

Kelurahan	Status Swadaya/ Swakarya/Swasemb ada	Jumlah Lingku- ngan	Jumlah RT
[1]	[2]	[3]	
1. LESA	SWAKARYA	3	6
2. BATULEWEHE	SWADAYA	2	4
3. TIDORE	SWAKARYA	3	11
4. TONA I	SWAKARYA	2	8
5. DUMUHUNG	SWAKARYA	4	12
6. ENEMPAHEMBANG	SWADAYA	2	4
7. TAPUANG	SWAKARYA	3	10
8. TONA II	SWAKARYA	3	9
	2011	22	64
	2010	22	64
	2009	22	64

Sumber : Seksi Pembangunan Kantor Kecamatan Tahuna Timur dan Hasil
PPLS BPS Sangihe 2008

Tabel : 2.5. Jumlah Penduduk dan Pemilih
Di Kecamatan Tahuna Timur
2011

Kelurahan	Penduduk	Pemilih
[1]	[2]	[3]
1. LESA	715	551
2. BATULEWEHE	653	408
3. TIDORE	2.712	2.217
4. TONA I	2.418	1.982
5. DUMUHUNG	2.117	1.618
6. ENAMPAHEMBANG	330	273
7. TAPUANG	1.544	1.169
8. TONA II	2.080	1.482
2011	12.569	9.700
2010	12.429	9.441
2009	12.136	9.346

Sumber : PPK Kecamatan Tahuna Timur

PENDUDUK DAN KETENAGAKERJAAN

Population & Employment



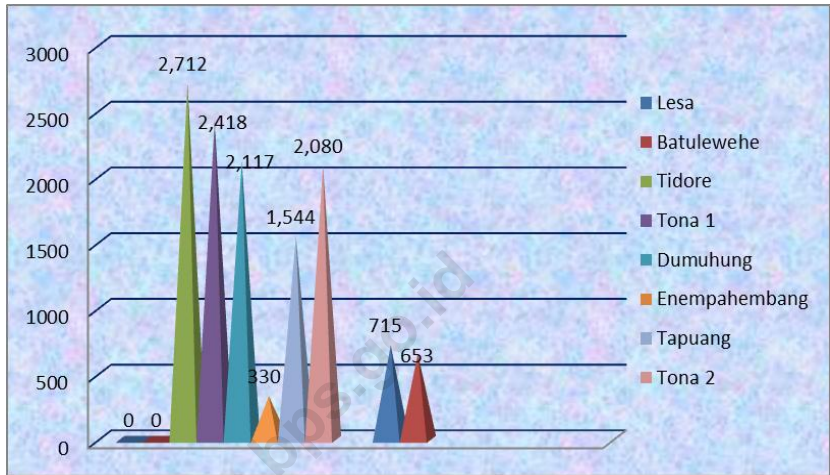
<http://sangihekalibss.id>

3. Penduduk dan Ketenagakerjaan

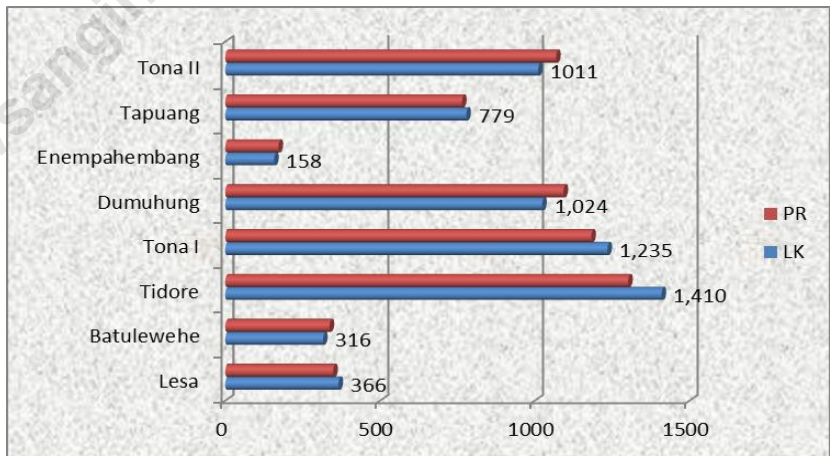
Jumlah penduduk di kecamatan Tahuna Timur pada tahun 2011 sebanyak 12.569 jiwa dengan kepadatan 499,76 jiwa/km sedangkan tahun 2010 sebanyak 12.429 jiwa dengan kepadatan 494,19 jiwa/km, dengan penduduk terbanyak dikelurahan Tidore 2.712 jiwa. Dibandingkan dengan kelurahan Dumuhung yang memiliki luas wilayah terbesar dengan jumlah penduduk bertambah menjadi 2.117 jiwa. Ini berarti kelurahan Tidore yang memiliki luas 2,35 km² merupakan daerah yang padat penduduknya. Untuk luas kelurahan lain lihat tabel 3.1

Penduduk menurut jenis kelamin, Penduduk menurut jenis kelamin dan seks rasio, Penduduk menurut jenis kelamin dan Kelompok umur, Penduduk menurut kewarganegaraan, Banyaknya kelahiran dan kematian, penduduk menurut mata pencaharian dapat dilihat pada tabel 3.2 s.d 3.10

Grafik 3.1 Jumlah Penduduk di Kecamatan Tahuna Timur



Grafik 3.2 Penduduk Menurut Jenis Kelamin di Kecamatan Tahuna Timur 2011



Tabel : 3.1. Jumlah Penduduk, Luas, dan Kepadatan Penduduk
Di Kecamatan Tahuna Timur
2011

Kelurahan	Jumlah Penduduk	Luas (Km ²)	Kepadatan (Jiwa/Km)
[1]	[2]	[3]	[4]
1. Lesa	715	1,80	397,22
2. Batulewehe	653	2,19	298,17
3. Tidore	2.712	2,35	1.154,04
4. Tona I	2.418	3,98	607,54
5. Dumuhung	2.117	7,17	295,26
6. Enempahembang	330	1,45	227,59
7. Tapuang	1.544	2,57	600,78
8. Tona II	2.080	3,64	571,43
2011	12.569	25,15	499,76
2010	12.429	25,15	494,19
2009	12.136	25,15	482,54

Sumber : Kantor Kecamatan Tahuna Timur

Tabel : 3.2. Penduduk Menurut Jenis Kelamin
Di Kecamatan Tahuna Timur
2011

Kelurahan	Penduduk		Jumlah
	Laki-laki	Perempuan	
[1]	[2]	[3]	[4]
1. Lesa	366	349	715
2. Batulewehe	316	337	653
3. Tidore	1.410	1.302	2.712
4. Tona I	1.235	1.183	2.418
5. Dumuhung	1.024	1.093	2.117
6. Enempahembang	158	172	330
7. Tapuang	779	765	1.544
8. Tona II	1.011	1.069	2.080
2011	6.299	6.270	12.569
2010	6.223	6.206	12.429
2009	6.007	6.129	12.136

Sumber : Kantor Kecamatan Tahuna Timur

Tabel : 3.3. Penduduk Menurut Jenis Kelamin dan Sex Rasio
Di Kecamatan Tahuna Timur
2011

Kelurahan	Penduduk		Jumlah	Sex Rasio
	Laki-laki	Perempuan		
[1]	[2]	[3]	[4]	[5]
1. Lesa	366	349	715	104,9
2. Batulewehe	316	337	653	93,8
3. Tidore	1.410	1.302	2.712	108,3
4. Tona I	1.235	1.183	2.418	104,4
5. Dumuhung	1.024	1.093	2.117	93,7
6. Enempahembang	158	172	330	91,9
7. Tapuang	779	765	1.544	101,8
8. Tona II	1.011	1.069	2.080	94,6
2011	6.299	6.270	12.569	100,46
2010	6.223	6.206	12.429	100,27
2009	6.007	6.129	12.136	98,01

Sumber : Kantor Kecamatan Tahuna Timur

Tabel : 3.4. Penduduk Menurut Jenis Kelamin dan Kelompok Umur
 Di Kecamatan Tahuna Timur
 2011

Kelompok Umur	Penduduk		Jumlah
	Laki-laki	Perempuan	
[1]	[2]	[3]	[4]
0 – 4	449	442	891
5 – 9	533	528	1.061
10 – 14	675	669	1.344
15 – 19	619	617	1.236
20 – 24	600	588	1.188
25 – 29	493	486	979
30 – 34	469	466	935
35 – 39	558	548	1.106
40 – 44	573	571	1.144
45 – 49	424	422	846
50 – 54	258	262	520
55 – 59	224	240	464
60 – 64	130	134	264
65 – 69	106	99	205
70 – 74	100	95	195
75 +	88	103	191
2011	6.299	6.270	12.569
2010	6.223	6.206	12.429
2009	6.007	6.129	12.136

Sumber : Kantor Kecamatan Tahuna Timur

Tabel : 3.5. Jumlah Lingkungan, RT, Penduduk, dan Penduduk per Rumah tangga Di Kecamatan Tahuna Timur 2011

Kelurahan	Lingkungan	RT	Penduduk	Penduduk Per Rumah Tangga
[1]	[2]	[3]	[4]	[5]
1. Lesa	3	6	715	-
2. Batulewehe	2	4	653	-
3. Tidore	3	11	2.712	-
4. Tona I	2	8	2.418	-
5. Dumuhung	4	12	2.117	-
6. Enempahembang	2	4	330	-
7. Tapuang	3	10	1.544	-
8. Tona II	3	9	2.080	-
2011	22	64	12.569	-
2010	22	64	12.429	-
2009	22	64	12.136	-

Sumber : Kantor Kecamatan Tahuna Timur

Tabel : 3.6. Penduduk Menurut Jenis Kelamin dan Kewarganegaraan
Di Kecamatan Tahuna Timur
2011

Kelurahan	WNI		Jumlah	WNA		Jumlah
	Laki-laki	Perem puan		Laki-laki	Perem puan	
[1]	[2]	[3]	[4]	[5]	[6]	[7]
1. Lesa	366	349	715	-	-	-
2. Batulewehe	316	337	653	-	-	-
3. Tidore	1.410	1.302	2.712	-	-	-
4. Tona I	1.235	1.183	2.418	-	-	-
5. Dumuhung	1.024	1.093	2.117	-	-	-
6. Enempahembang	158	172	330	-	-	-
7. Tapuang	779	765	1.544	-	-	-
8. Tona II	1.011	1.069	2.080	-	-	-
2011	6.299	6.270	12.569			
2010	6.223	6.206	12.429	-	-	-
2009	6.007	6.129	12.136	-	-	-

Sumber : Kantor Kecamatan Tahuna Timur

Tabel : 3.7. Banyaknya Kelahiran, Kematian, dan Perpindahan Penduduk Di Kecamatan Tahuna Timur 2011

Kelurahan	Kelahiran	Kematian	Perpindahan	
			Masuk	Keluar
[1]	[2]	[3]	[4]	[5]
1. Lesa	10	5	17	7
2. Batulewehe	5	7	25	24
3. Tidore	18	16	33	13
4. Tona I	15	30	47	60
5. Dumuhung	12	21	48	65
6. Enempahembang	3	3	7	1
7. Tapuang	16	16	42	36
8. Tona II	5	20	37	44
2011	84	118	256	250
2010	48	28	199	32
2009	25	29	47	39

Sumber : Kantor Kecamatan Tahuna Timur

Tabel : 3.8. Banyaknya Pegawai Negeri Sipil Menurut Golongan Di Kecamatan Tahuna Timur 2011

UNIT KERJA	I	II	III	IV	Jumlah
[1]	[2]	[3]	[4]	[5]	[6]
1. Sekretariat DPRD	1	17	18	4	40
2. Dinas Energi dan Sumber Daya Mineral	-	6	15	3	24
3. Dinas Kebudayaan dan Pariwisata	-	11	15	4	30
4. Dinas Kelautan dan Perikanan	-	4	26	5	35
5. Dinas kependudukan dan Pencatatan Sipil	-	12	16	6	34
6. Dinas Kesehatan	-	12	38	6	56
7. Dinas Pekerjaan Umum	-	43	50	3	96
8. Dinas Pendidikan Pemuda dan Olahraga	-	22	34	20	76
9. Dinas Perhubungan Komunikasi dan Informatika	1-	51	25	4	81
10. Dinas Sosial Tenaga Kerja dan Transmigrasi	1	4	14	4	23
11. Dinas Tata Perkotaan dan Pemadam Kebakaran	-	7	19	3	29
12. Badan Keluarga Berencana dan Pemberdayaan Perempuan	-	5	19	4	28
13. Badan Kepegawaian Daerah Pendidikan dan Pelatihan	-	16	25	6	47
14. Badan Kesatuan Bangsa Politik & Perlindungan Masyarakat	-	3	14	4	21
15. Badan Ketahanan Pangan	-	5	7	5	17
16. Badan Lingkungan Hidup	-	4	11	4	19
17. Badan Pengelolaan Wilayah Perbatasan Pulau-pulau Terkecil & Pulau Terluar	-	5	12	4	21

Tabel : 3.8. Banyaknya Pegawai Negeri Sipil Menurut Golongan
Di Kecamatan Tahuna Timur
2011

Lanjutan

UNIT KERJA	I	II	III	IV	Jumlah
[1]	[2]	[3]	[4]	[5]	[6]
18. Badan Perencanaan Pembangunan Daerah	-	9	23	4	36
19. Inspektorat Wilayah	-	7	25	4	36
20. Kantor Perpustakaan Arsip & Dokumentasi	-	4	5	1	10
21. Satuan Polisi Pamong Praja	-	17	8	-	25
22. Kantor Kecamatan Tahuna Timur	-	7	11	-	18
23. Puskesmas Tahuna	-	21	14	1	36
24. Kementerian Agama	-	30	95	12	137
27. Kantor Pengadilan Agama	-	2	10	3	15
28. Kejaksaan Negeri Tahuna	-	9	21	2	32
29. Dinas PU Propinsi	4	22	27	2	55
29. BPS Kab. Kep. Sangihe	1	8	14	1	24
30. Kelurahan Lesa	-	3	5	-	8
31. Kelurahan Batulewehe	-	1	6	-	7
32. Kelurahan Tidore	-	3	7	-	10
18. Kelurahan Tona I	-	1	8	-	9
19. Kelurahan Dumuhung	-	4	8	-	12
20. Kelurahan Enempahembang	-	2	4	-	6
21. Kelurahan Tapuang	-	1	7	-	8
22. Kelurahan Tona II	-	-	7	-	7
23. Guru SD/SLTP/SMU/SMK	-	407	1.164	536	2.107

Sumber : Badan Kepegawaian Daerah, Pendidikan & Pelatihan Kab. Sangihe

Tabel : 3.9. Banyaknya Penduduk Menurut Mata Pencapaian
Di Kecamatan Tahuna Timur
2011

Kelurahan	Petani	Nelayan	Pedagang	PNS
[1]	[2]	[3]	[4]	[5]
1. Lesa	134	27	4	21
2. Batulewehe	46	15	12	58
3. Tidore	4	388	196	68
4. Tona I	128	15	36	96
5. Dumuhung	136	8	98	107
6. Enempahembang	52	15	3	31
7. Tapuang	121	11	12	52
8. Tona II	156	9	32	241
2011	777	471	418	664
2010	779	381	362	626
2009	726	496	381	476

Sumber : Kantor Kecamatan Tahuna Timur

Tabel : 3.9. Banyaknya Penduduk Menurut Mata Pencapaian
Di Kecamatan Tahuna Timur
2011

Lanjutan

Kelurahan	ABRI	Lainnya	Jumlah
[1]	[2]	[3]	[4]
1. Lesa	3	146	335
2. Batulewehe	6	58	301
3. Tidore	25	465	1.146
4. Tona I	38	182	495
5. Dumuhung	18	184	551
6. Enempahembang	5	189	295
7. Tapuang	18	148	362
8. Tona II	46	546	1.030
2011	159	1.918	4.515
2010	129	2.079	4.456
2009	202	1.709	3.965

Sumber : Kantor Kecamatan Tahuna Timur

SOSIAL
Social

4

<http://sangihekalbps.9.id>

4. Sosial, Pendidikan, Kesehatan dan Sosial lainnya

Salah satu faktor utama keberhasilan pembangunan suatu daerah adalah tersedianya sumber daya manusia yang berkualitas. Pemerintah secara konsisten berupaya melalui jalur pendidikan meningkatkan SDM penduduk di kecamatan Tahuna Timur.

Peningkatan SDM ini lebih difokuskan pada pemberian kesempatan yang seluas-luasnya bagi penduduk untuk bersekolah.

Adapun dikecamatan Tahuna Timur terdapat banyak sekolah. Sekolah Dasar Negeri/ Swasta, SLTP Negeri/ Swasta, SMU Negeri/ Swasta dan SMK Negeri. (lihat tabel 4.1 s.d 4.10)

Tahuna Timur memiliki 1 (satu) buah Puskesmas umum, 2 (dua) puskesmas pembantu, dan 1 (satu) balai pengobatan KKIA. Banyaknya posyandu, tenaga kesehatan, pencapaian KB dan lain-lain (lihat tabel 4.11 s.d 4.18)

Banyaknya penduduk sejahtera dan prasejahtera lihat tabel 4.19. Penduduk menurut agama yang dianut (lihat tabel 4.20) banyaknya tempat ibadah (lihat tabel 4.21) banyaknya nikah, talak, rujuk dan cerai (lihat tabel 4.22) Banyaknya bangunan rumah berdasarkan jenisnya (lihat tabel 4.23)

Tabel : 4.1.

Banyaknya TK, Guru, dan Murid
Di Kecamatan Tahuna Timur
2011

Kelurahan	Sekolah	Guru	Murid
[1]	[2]	[3]	[4]
1. Lesa	1	2	14
2. Batulewehe	-	-	-
3. Tidore	1	6	96
4. Tona I	2	9	54
5. Dumuhung	2	7	46
6. Enempahembang	1	2	4
7. Tapuang	1	4	36
8. Tona II	2	8	61
2011	10	38	311
2010	10	34	311
2009	10	34	311

Sumber :Dinas Diknas Kecamatan Tahuna Timur

Tabel : 4.2.

Banyaknya SD, Guru, dan Murid
Di Kecamatan Tahuna Timur
2011

Kelurahan	Sekolah		Guru		Murid	
	Negeri	Swasta	Negeri	Swasta	Negeri	Swasta
[1]	[2]	[3]	[4]	[5]	[6]	[7]
1. Lesa	-	1	-	6	-	76
2. Batulewehe	-	1	-	7	-	51
3. Tidore	1	-	11	-	168	-
4. Tona I	1	-	12	-	221	-
5. Dumuhung	1	1	9	11	229	-
6. Enempahembang	1	-	3	-	21	-
7. Tapuang	1	-	8	-	94	-
8. Tona II	1	-	9	-	63	-
2011	6	3	52	24	796	127
2010	6	3	68	4	805	256
2009	6	3	68	4	805	256

Sumber : Dinas Diknas Kecamatan Tahuna Timur

Tabel : 4.3. Banyaknya Gedung SD, Ruang Kelas, dan Kelas
Di Kecamatan Tahuna Timur
2011

Kelurahan	Gedung		Ruang Kelas		Kelas	
	Negeri	Swasta	Negeri	Swasta	Negeri	Swasta
[1]	[2]	[3]	[4]	[5]	[6]	[7]
1. Lesa	-	1	-	6	-	6
2. Batulewehe	-	1	-	6	-	6
3. Tidore	1	-	8	-	7	-
4. Tona I	1	-	10	-	8	-
5. Dumuhung	1	-	6	-	6	-
6. Enempahembang	1	-	3	-	2	-
7. Tapuang	1	-	6	-	6	-
8. Tona II	1	1	6	6	6	6
2011	6	3	42	18	35	18
2010	6	3	42	18	33	18
2009	6	3	42	18	33	18

Sumber : Dinas Diknas Kecamatan Tahuna Timur

Tabel : 4.4. Banyaknya Murid SD Menurut Kelas Di Kecamatan Tahuna Timur 2011

Kelurahan	Kelas						Jumlah
	I	II	III	IV	V	VI	
[1]	[2]	[3]	[4]	[5]	[6]	[7]	[8]
1. Lesa	12	16	18	8	10	12	76
2. Batulewehe	9	14	19	22	14	16	94
3. Tidore	9	33	38	33	24	31	168
4. Tona I	20	49	35	33	34	50	221
5. Dumuhung	16	41	46	46	48	32	229
6. Enempahembang	4	4	4	9	-	-	21
7. Tapuang	9	14	19	22	14	16	94
8. Tona II	6	11	11	15	14	6	63
2011	78	175	177	175	161	157	923
2010	204	179	159	174	173	172	1.061
2009	204	179	159	174	173	172	1.061

Sumber : Dinas Diknas Kecamatan Tahuna Timur

Tabel : 4.5.

Banyaknya SLTP, Guru, dan Murid
Di Kecamatan Tahuna Timur
2011

Kelurahan	Sekolah		Guru		Murid	
	Negeri	Swasta	Negeri	Swasta	Negeri	Swasta
[1]	[2]	[3]	[4]	[5]	[6]	[7]
1. Lesa	-	-	-	-	-	-
2. Batulewehe	-	-	-	-	-	-
3. Tidore	-	1	13	1	-	73
4. Tona I	2	-	29	8	494	-
5. Dumuhung	-	-	-	-	-	-
6. Enempahembang	-	-	-	-	-	-
7. Tapuang	-	-	-	-	-	-
8. Tona II	-	-	-	-	-	-
2011	2	1	42	9	494	73
2010	2	1	42	9	-	-
2009	2	1	42	9	-	-

Sumber : Dinas Diknas Kecamatan Tahuna Timur

Tabel : 4.6. Banyaknya Gedung SLTP, Ruang Kelas, dan Kelas Di Kecamatan Tahuna Timur 2011

Kelurahan	Gedung		Ruang Kelas		Kelas	
	Negeri	Swasta	Negeri	Swasta	Negeri	Swasta
[1]	[2]	[3]	[4]	[5]	[6]	[7]
1. Lesa	-	-	-	-	-	-
2. Batulewehe	-	-	-	-	-	-
3. Tidore	-	1	-	6	-	3
4. Tona I	2	-	20	-	6	-
5. Dumuhung	-	-	-	-	-	-
6. Enempahembang	-	-	-	-	-	-
7. Tapuang	-	-	-	-	-	-
8. Tona II	-	-	-	-	-	-
2011	2	1	20	6	6	3

Sumber : Dinas Diknas Kecamatan Tahuna Timur

Tabel : 4.7. Banyaknya Murid SLTP Menurut Kelas Di Kecamatan Tahuna Timur 2011

Kelurahan	Kelas			Jumlah
	VI	VIII	IX	
[1]	[2]	[3]	[4]	[5]
1. Lesa	-	-	-	-
2. Batulewehe	-	-	-	-
3. Tidore	26	22	25	73
4. Tona I	172	163	159	494
5. Dumuhung	-	-	-	-
6. Enempahembang	-	-	-	-
7. Tapuang	-	-	-	-
8. Tona II	-	-	-	-
	-	-	-	-
2011	198	185	184	567
2010	198	185	184	567
2009	198	185	184	567

Sumber : Dinas Diknas Kecamatan Tahuna Timur

Tabel : 4.8.

Banyaknya SLTA, Guru, dan Murid
Di Kecamatan Tahuna Timur
2011

Kelurahan [1]	Sekolah		Guru		Murid	
	Negeri [2]	Swasta [3]	Negeri [4]	Swasta [5]	Negeri [6]	Swasta [7]
1. Lesa	-	-	-	-	-	-
2. Batulewehe	-	-	-	-	-	-
3. Tidore	-	1	3	14	-	68
4. Tona I	2	-	53	6	379	-
5. Dumuhung	1	-	29	9	462	-
6. Enempahembang	-	-	-	-	-	-
7. Tapuang	-	-	-	-	-	-
8. Tona II	1	-	32	11	645	-
2011	4	1	117	40	1.486	68
2010	4	1	114	34	1.472	61
2009	4	1	114	34	1.472	61

Sumber : Dinas Diknas Kecamatan Tahuna Timur

Tabel : 4.9. Banyaknya Gedung SLTA, Ruang Kelas, dan Kelas
Di Kecamatan Tahuna Timur
2011

Kelurahan	Gedung		Ruang Kelas		Kelas	
	Negeri	Swasta	Negeri	Swasta	Negeri	Swasta
[1]	[2]	[3]	[4]	[5]	[6]	[7]
1. Lesa	-	-	-	-	-	-
2. Batulewehe	-	-	-	-	-	-
3. Tidore	-	1	-	13	-	3
4. Tona I	2	-	24	-	3	-
5. Dumuhung	-	-	21	-	3	-
6. Enempahembang	-	-	-	-	-	-
7. Tapuang	-	-	-	-	-	-
8. Tona II	1	-	16	-	3	-
2011	4	1	64	13	9	3
2010	4	1	64	13	9	3
2009	4	1	64	13	9	3

Sumber : Dinas Diknas Kecamatan Tahuna Timur

Tabel : 4.10. Banyaknya Murid SLTA Menurut Kelas Di Kecamatan Tahuna Timur 2011

Kelurahan	Kelas			Jumlah
	X	XI	XII	
[1]	[2]	[3]	[4]	[5]
1. Lesa	-	-	-	-
2. Batulewehe	-	-	-	-
3. Tidore	24	21	16	61
4. Tona I	124	114	134	372
5. Dumuhung	131	162	165	458
6. Enempahembang	-	-	-	-
7. Tapuang	-	-	-	-
8. Tona II	211	227	204	642
2011	490	524	519	1.533
2010	490	524	519	1.533
2009	490	524	519	1.533

Sumber : Dinas Diknas Kecamatan Tahuna Timur

Tabel : 4.11. Banyaknya Rumah Sakit, Puskesmas, dan Balai Pengobatan Di Kecamatan Tahuna Timur 2011

Kelurahan	Rumah Sakit	Puskesmas			Balai Pengobatan		
		Umum	Pem bantu	Keliling	Umum	KKIA	Lainnya
[1]	[2]	[3]	[4]	[5]	[6]	[7]	[8]
1. Lesa	-	-	1	-	-	-	-
2. Batulewehe	-	-	-	-	-	-	-
3. Tidore	-	-	-	-	-	-	-
4. Tona I	-	-	-	-	-	-	-
5. Dumuhung	-	-	-	-	-	-	-
6. Enempahembang	-	-	1	-	-	-	-
7. Tapuang	-	-	-	-	-	1	-
8. Tona II	-	1	-	-	-	-	-
2011	-	1	2	-	-	1	-
2010	-	1	2	-	-	1	-

Sumber : Puskesmas Kecamatan Tahuna Timur

Tabel : 4.12.

Banyaknya Tenaga Kesehatan
Di Kecamatan Tahuna Timur
2011

Kelurahan	Dokter	Dokter Gigi	Apoteker	Sarjana Kesehatan	Paramedis	Non Paramedis
[1]	[2]	[3]	[4]	[5]	[6]	[7]
1. Lesa	-	-	-	-	1	-
2. Batulewehe	-	-	-	-	1	-
3. Tidore	1	-	-	-	1	-
4. Tona I	2	-	-	-	4	-
5. Dumuhung	-	-	-	-	-	-
6. Enempahembang	-	-	-	-	1	-
7. Tapuang	3	-	-	-	4	-
8. Tona II	2	1	-	-	6	-
2011	8	1	-	-	18	-
2010	8	1	-	-	18	-

Sumber : Puskesmas Kecamatan Tahuna Timur

Tabel : 4.13. Banyaknya Posyandu, Apotik, dan Toko Obat
Di Kecamatan Tahuna Timur
2011

Kelurahan	Posyandu	Apotik	Toko Obat
[1]	[2]	[3]	[4]
1. Lesa	1	-	-
2. Batulewehe	1	-	-
3. Tidore	1	-	-
4. Tona I	1	-	-
5. Dumuhung	1	-	-
6. Enempahembang	1	-	-
7. Tapuang	1	-	1
8. Tona II	1	1	-
2011	8	1	1
2010	8	1	1

Sumber : Puskesmas Kecamatan Tahuna Timur

Tabel : 4.14.

Hasil Imunisasi
Di Kecamatan Tahuna Timur
2011

Kelurahan	BCG	DPT	Polio	Campak
[1]	[2]	[3]	[4]	[5]
1. Lesa	-	1	5	-
2. Batulewehe	-	-	-	-
3. Tidore	7	-	-	-
4. Tona I	1	1	2	2
5. Dumuhung	-	-	-	-
6. Enempahembang	1	1	-	2
7. Tapuang	1	-	-	-
8. Tona II	3	6	8	1
2011	13	9	15	5
2010	9	40	19	70
2009	23	25	28	25

Sumber : Puskesmas Kecamatan Tahuna Timur

Tabel : 4.15.

Jumlah Target dan Hasil Imunisasi
Di Kecamatan Tahuna Timur
2011

Kelurahan	TFH Ibu Hamil			TT Anak		
	Target	Hasil		Target	Hasil	
		I	II		I	II
[1]	[2]	[3]	[4]	[5]	[6]	[7]
1. Lesa	-	-	-	-	-	-
2. Batulewehe	-	-	-	-	-	-
3. Tidore	-	-	-	-	-	-
4. Tona I	-	1	1	-	-	-
5. Dumuhung	-	-	-	-	-	-
6. Enempahembang	-	-	1	-	-	-
7. Tapuang	-	5	1	-	-	-
8. Tona II	-	6	6	-	-	-
2011	-	6	9	-	-	-
2010	-	-	-	-	-	-
2009	3	85	-	-	-	-

Sumber : Puskesmas Kecamatan Tahuna Timur

Tabel : 4.16. Banyaknya Klinik KB, Tenaga Medis, Tenaga PLKB, dan PUS Di Kecamatan Tahuna Timur 2011

Kelurahan	Klinik KB	Tenaga Medis		Tenaga PLKB		PUS
		Medis	Paramedis	Medis	Paramedis	
[1]	[2]	[3]	[4]	[5]	[6]	[7]
1. Lesa	-	-	-	-	-	111
2. Batulewehe	-	-	-	-	-	170
3. Tidore	-	-	-	-	-	555
4. Tona I	-	-	-	-	-	567
5. Dumuhung	-	-	-	-	-	564
6. Enempahembang	-	-	-	-	-	69
7. Tapuang	-	-	-	-	-	381
8. Tona II	-	-	-	-	-	448
2011	-	-	-	-	-	2.765
2010	1	1	1	1	1	-
2009	1	1	1	1	1	4.520

Sumber : PLKB Kecamatan Tahuna Timur

Tabel : 4.17.

Banyaknya Peserta KB
Di Kecamatan Tahuna Timur
2011

Kelurahan	PUS	Akseptor KB Aktif	Pasangan KB Lestari
[1]	[2]	[3]	[4]
1. Lesa	355	111	-
2. Batulewehe	233	170	-
3. Tidore	582	555	-
4. Tona I	567	393	-
5. Dumuhung	564	366	-
6. Enempahembang	104	69	-
7. Tapuang	381	265	-
8. Tona II	420	287	-
2011	3.206	2.216	-
2010	1.849	1.487	-
2009	3.251	2.039	23

Sumber : PLKB Kecamatan Tahuna Timur

Tabel : 4.18.

Banyaknya Pencapaian KB
Di Kecamatan Tahuna Timur
s.d 2011

Tahun	IUD	Pil	Kondom	Suntik
[1]	[2]	[3]	[4]	[5]
2011	104	404	84	568
2010	102	400	84	564
2009	102	589	4	569
2008	184	737	5	490
2007	184	727	5	485
2006	184	712	5	463

Sumber : PLKB Kecamatan Tahuna Timur

Tabel : 4.18.

Banyaknya Pencapaian KB
Di Kecamatan Tahuna Timur
s.d 2011

Lanjutan

Tahun	IMPL	Intraval	MO	Jumlah
[1]	[2]	[3]	[4]	[5]
2011	260	-	77	1.497
2010	259	-	77	1.486
2009	250	1	77	1.592
2008	250	-	136	1.802
2007	225	-	136	1.762
2006	225	-	136	1.725

Sumber : PLKB Kecamatan Tahuna Timur

Tabel : 4.19. Banyaknya Keluarga Sejahtera dan Prasejahtera Di Kecamatan Tahuna Timur 2011

Kelurahan	Prasejahtera	Sejahtera I	Sejahtera II	Sejahtera III	Sejahtera III Plus
1. Lesa	60	47	61	27	2
2. Batulewehe	67	50	61	25	2
3. Tidore	70	272	235	161	69
4. Tona I	74	210	182	32	28
5. Dumuhung	111	160	105	181	44
6. Enempahembang	30	40	10	5	5
7. Tapuang	53	160	185	84	12
8. Tona II	47	233	213	21	12
2011	514	1.172	1.043	536	174
2010	518	1.172	1.057	531	170
2009	515	1.172	1.057	531	170

Sumber : PLKB Kecamatan Tahuna Timur

Tabel : 4.20. Banyaknya Penduduk Menurut Agama Yang Dianutnya
Di Kecamatan Tahuna Timur
2011

Kelurahan	Islam	Kristen	Katolik
[1]	[2]	[3]	[4]
1. Lesa	3	712	-
2. Batulewehe	29	624	-
3. Tidore	2.526	176	9
4. Tona I	182	2.196	38
5. Dumuhung	118	1.965	28
6. Enempahembang	-	330	-
7. Tapuang	12	1.517	15
8. Tona II	85	1.953	42
2011	2.955	9.473	132
2010	3.001	9.295	124
2009	2.977	9.035	116

Sumber : Kantor Kecamatan Tahuna Timur

Tabel : 4.20. Banyaknya Penduduk Menurut Agama yang Dianutnya Di Kecamatan Tahuna Timur 2011

Lanjutan

Kelurahan	Hindu	Budha	Jumlah
[1]	[2]	[3]	[4]
1. Lesa	-	-	715
2. Batulewehe	-	-	653
3. Tidore	-	1	2.712
4. Tona I	-	2	2.418
5. Dumuhung	5	1	2.117
6. Enempahembang	-	-	330
7. Tapuang	-	-	1.544
8. Tona II	-	-	2.080
2011	5	4	12.569
2010	5	4	12.429
2009	5	3	12.136

Sumber : Kantor Kecamatan Tahuna Timur

Tabel : 4.21.

Banyaknya Tempat Ibadah
Di Kecamatan Tahuna Timur
2011

Kelurahan	Masjid	Mushalla	Langgar
[1]	[2]	[3]	[4]
1. Lesa	-	-	-
2. Batulewehe	-	-	-
3. Tidore	1	4	-
4. Tona I	-	2	-
5. Dumuhung	-	-	-
6. Enempahembang	-	-	-
7. Tapuang	-	-	-
8. Tona II	-	-	-
2011	1	6	-
2010	1	6	-

Sumber : Kantor Kecamatan Tahuna Timur

Tabel : 4.21.

Banyaknya Tempat Ibadah
Di Kecamatan Tahuna Timur
2011

Lanjutan

Kelurahan	Gereja	Pura	Vihara
[1]	[2]	[3]	[4]
1. Lesa	3	-	-
2. Batulewehe	1	-	-
3. Tidore	-	-	-
4. Tona I	3	-	-
5. Dumuhung	4	-	-
6. Enempahembang	1	-	-
7. Tapuang	2	-	-
8. Tona II	1	-	-
2011	15	-	-
2010	15	-	-

Sumber : Kantor Kecamatan Tahuna Timur

Tabel : 4.22. Banyaknya Nikah, Talak, Rujuk, dan Cerai
Di Kecamatan Tahuna Timur
2011

Tahun	Nikah	Talak	Rujuk	Cerai
[1]	[2]	[3]	[4]	[5]
2011	16	8	4	2
2010	20	10	2	4
2009	21	8	1	3
2008	51	23	1	22

Sumber : Kantor Urusan Agama Kecamatan Tahuna Timur

Tabel : 4.23 Banyaknya Bangunan Rumah Berdasarkan Jenisnya
Di Kecamatan Tahuna Timur
2011

Kelurahan	Rumah Permanen	Rumah Semi Permanen	Rumah Kayu	Rumah Bambu (Lainnya)
[1]	[2]	[3]	[4]	[5]
1. Lesa	42	93	33	8
2. Batulewehe	55	99	15	8
3. Tidore	162	373	30	-
4. Tona I	221	369	75	2
5. Dumuhung	214	367	23	2
6. Enempahembang	7	46	24	4
7. Tapuang	66	180	55	3
8. Tona II	134	508	60	-
2011	901	2.035	315	27
2010	865	2.071	309	33
2009	865	2.071	330	33

Sumber : Kantor Kecamatan Tahuna Timur

PERTANIAN

Agriculture

5

<http://sangiheka.blogspot.id>

5. Pertanian

Penggunaan lahan di Kecamatan Tahuna Timur terdiri dari lahan pertanian dan lahan bukan pertanian. Lahan pertanian yaitu lahan sawah dan lahan bukan sawah dan lahan bukan pertanian yaitu lahan tempat tinggal, lahan bukan tempat tinggal dan lahan lainnya. (lihat tabel 5.1)

Luas panen, Produksi dan rata-rata produksi hasil pertanian ubi kayu, dan produksi sayur-sayuran dapat dilihat pada tabel 5.2 s.d 5.3.

Produksi perkebunan rakyat, buah-buahan, populasi ternak, unggas, banyaknya RT perikanan dan produksi perikanan laut. (lihat tabel 5.4 s.d 5.9).

Tabel : 5.1.

Pergunaan Lahan
Di Kecamatan Tahuna Timur
2011

Pergunaan Lahan	Luas (Ha)
[1]	[2]
1. Lahan Pertanian	
a. Lahan Sawah	578,67
b. Lahan bukan Sawah (Tegal, Huma, Kebun, Tambak, dll)	578,67
2. Lahan Bukan Pertanian	1.623,33
a. Lahan Tempat Tinggal	1.371,94
b. Lahan Bukan Tempat Tinggal (Pertokoan, Industri, dll)	238,88
c. Lainnya (Lahan Tidur)	12,51
2011	2.202,00
2010	2.202,00

Sumber : Kantor Kecamatan Tahuna Timur

Tabel : 5.2. Luas Panen, Produksi, dan Rata-rata Produksi Ubi Kayu
Di Kecamatan Tahuna Timur
2011

Kelurahan	Luas Panen (Ha)	Produksi (Ton)	Produktifitas (Ton/Ha)
[1]	[2]	[3]	[4]
1. Lesa	2	30	15
2. Batulewehe	2	30	15
3. Tona I	1	15	15
4. Tidore	-	-	-
5. Dumuhung	3	45	15
6. Enempahembang	1	15	15
7. Tapuang	2	30	15
8. Tona II	2	30	15
2011	13	195	105
2010	12	180	105

Sumber : Kantor Kecamatan Tahuna Timur

Tabel : 5.3.

Produksi Tanaman Sayur-sayuran
Di Kecamatan Tahuna Timur
2011

Kelurahan	Cabe	Kacang Panjang	Ketimun	Terung	Bayam	Jumlah Produksi (Kwn)
[1]	[2]	[3]	[4]	[5]	[6]	[7]
1. Lesa	0,8	0,4	0,6	0,2	0,4	2,9
2. Batulewehe	0,8	-	0,4	0,3	0,4	2,1
3. Tidore	-	-	-	-	-	-
4. Tona I	0,8	1	0,3	0,8	0,6	3,6
5. Dumuhung	1,8	4	0,8	0,8	2,4	4,2
6. Enempahembang	0,8	-	-	0,8	0,8	2,1
7. Tapuang	0,9	0,8	0,6	0,6	0,6	2,4
8. Tona II	1,2	3	1,4	0,8	0,6	4,2
2011	7,1	9,2	4,1	4,3	5,8	21,5
2010	5,5	6	3,7	3,2	4,6	18,6
2009	5,1	6	3	3,	3,3	20,2

Sumber : Kantor Kecamatan Tahuna Timur

Tabel : 5.4. Produksi Perkebunan Rakyat per Jenis Tanaman
 Di Kecamatan Tahuna Timur
 2011

Kelurahan	Sagu (Ton)	Kelapa (Ton)	Cengkeh (Ton)	Pala (Ton)	Kopi (Ton)	Kakao (Ton)
[1]	[2]	[3]	[4]	[5]	[6]	[7]
1. Lesa	16,1	692,50	49,70	476,50	-	-
2. Batulewehe	7,4	175,40	86,30	386,50	-	-
3. Tidore	-	-	-	-	-	-
4. Tona I	8,5	196,50	48,20	350,70	-	-
5. Dumuhung	12,8	182,60	232,30	752,30	-	-
6. Enempahembang	9,2	114,50	22,50	362,20	-	-
7. Tapuang	8,3	148,70	94,40	424,50	-	-
8. Tona II	13,6	274,30	192,70	548,50	-	-
2011	76,1	1.784,5	726,1	3.301,2	-	-
2010	-	1.731,10	681,80	3.245,80	-	-

Sumber : Kantor Kecamatan Tahuna Timur

Tabel : 5.5. Banyaknya Pohon Buah-buahan, Produksi, dan Produktifitasnya Menurut Jenis Buah-buahan Di Kecamatan Tahuna Timur 2011

Jenis Buah	Banyaknya Pohon	Produksi Kuintal (Kw)	Produktifitas Kuintal (Kw)
[1]	[2]	[3]	[4]
1. Mangga	86	-	-
2. Durian	78	-	-
3. Duku/ Langsung	142	-	-
4. Pepaya	122	-	-
5. Pisang	640	-	-
6. Manggis	62	-	-
7. Salak	32	-	-
8. Nenas	38	-	-
9. Sirsak	22	-	-
10. Jambu Air	82	-	-
11. Jambu Biji	34	-	-
12. Jeruk	166	-	-
13. Rambutan	93	-	-

Sumber : Kantor Kecamatan Tahuna Timur

Tabel : 5.6. Banyaknya Populasi Ternak Menurut Jenisnya
Di Kecamatan Tahuna Timur
2011

Kelurahan	Sapi Perah	Sapi	Kerbau	Kuda	Kambing	Babi
[1]	[2]	[3]	[4]	[5]	[6]	[7]
1. Lesa	-	-	-	-	8	46
2. Batulewehe	-	-	-	-	10	41
3. Tidore	-	-	-	-	403	-
4. Tona I	-	-	-	-	18	44
5. Dumuhung	-	-	-	-	24	72
6. Enempahembang	-	-	-	-	-	31
7. Tapuang	-	-	-	-	16	72
8. Tona II	-	-	-	-	33	46
2011					512	352
2010	-	-	-	-	512	324

Sumber : Kantor Kecamatan Tahuna Timur

Tabel : 5.7. Banyaknya Populasi Unggas Menurut Jenisnya
Di Kecamatan Tahuna Timur
2011

Kelurahan	Itik	Ayam Ras	Ayam Kampung
[1]	[2]	[3]	[4]
1. Lesa	18	-	354
2. Batulewehe	34	-	265
3. Tidore	42	168	92
4. Tona I	38	86	146
5. Dumuhung	60	136	284
6. Enempahembang	18	-	126
7. Tapuang	18	84	182
8. Tona II	26	54	196
2011	254	528	1.645
2010	231	427	1.365
2009	247	448	1.569

Sumber : Kantor Kecamatan Tahuna Timur

Tabel : 5.8. Banyaknya Rumahtangga Usaha Perikanan
Di Kecamatan Tahuna Timur
2011

Kelurahan	Tanpa Perahu	Perahu Penangkap				Motor Tempel	Kapal Motor	Jumlah
		Kecil	Sedang	Besar	Jukun			
[1]	[2]	[3]	[4]	[5]	[6]	[7]	[8]	[9]
1. Lesa	2	22	6	4	-	6	-	40
2. Batulewehe	-	14	8	2	-	8	-	32
3. Tidore	86	-	6	2	-	14	24	132
4. Tona I	2	6	2	2	-	2	-	14
5. Dumuhung	2	12	4	2	-	2	-	28
6. Enempahembang	-	12	4	2	-	3	-	22
7. Tapuang	2	10	4	3	-	4	1	23
8. Tona II	-	10	2	2	-	2	-	15
2011	94	86	36	18	-	41	25	300
2010	82	77	18	4	-	41	22	244

Sumber : Profil Kecamatan Tahuna Timur

Tabel : 5.9 Produksi Perikanan Laut Menurut Jenis Ikan
 Di Kecamatan Tahuna Timur
 2011

(Ton)

Kelurahan	Jenis Ikan						
	Cakalang/ Tuna	Tenggiri	Kakap	Kembung	Tembang	Cumi	Kerapu
[1]	[2]	[3]	[4]	[5]	[6]	[7]	
1. Lesa	8	1	1	0,8	0,5	0,8	0,8
2. Batulewehe	5	0,8	0,8	0,8	0,5	0,8	0,6
3. Tidore	192	54	-	42	26	0,8	0,2
4. Tona I	8	-	-	-	-	-	0,4
5. Dumuhung	6	0,6	-	0,6	-	0,7	0,6
6. Enempahembang	4	0,8	0,5	0,8	0,2	0,8	0,5
7. Tapuang	5	0,6	0,4	-	-	0,6	0,4
8. Tona II	12	0,8	0,4	-	2	0,8	0,1
2011	240	58,6	3,1	45	29,2	5,3	3,6
2010	214	65,1	4,9	41,4	38,48	4,3	3,1

Sumber : Profil Kecamatan Tahuna Timur

INDUSTRI, PERTAMBANGAN
& ENERGI

Industry, Mining & Energy

6

<http://sangiherp.5.id>

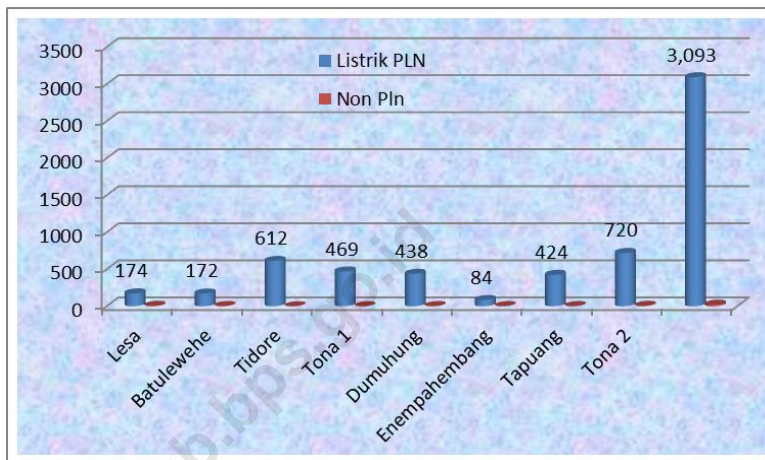
6. Industri, Pertambangan dan Energi

Usaha industri kecil dan kerajinan rumah tangga di kecamatan Tahuna Timur yang paling besar yaitu kerajinan rumah tangga dari kayu (lihat tabel 6.1)

Banyaknya rumah yang memiliki listrik menurut jenisnya di kecamatan Tahuna Timur sebanyak 3.056 rumah menggunakan listrik PLN dan 33 rumah menggunakan listrik non PLN. (lihat tabel 6.2).

Banyaknya nilai air minum yang disalurkan menurut jenis konsumen dan banyaknya air minum yang disalurkan menurut bulan di kecamatan Tahuna Timur dapat dilihat pada tabel 6.4 dan tabel 6.5.

Grafik 6.1 Banyaknya rumah yang memiliki listrik
Di kecamatan Tahuna Timur 2011



Tabel : 6.1. Banyaknya Usaha Industri Kecil dan Kerajinan Rumahtangga
Di Kecamatan Tahuna Timur
2011

Kelurahan	Jenis Industri Kecil/Kerajinan Rumahtangga				
	Batu Bata/ Batako	Meubel	Bengkel	Pandai Besi	Tukang Kayu
[1]	[2]	[3]	[4]	[5]	[6]
1. Lesa	4	1	-	-	16
2. Batulewehe	2	1	2	-	8
3. Tidore	-	-	5	-	2
4. Tona I	1	3	4	-	12
5. Dumuhung	1	3	4	1	18
6. Enempahembang	-	1	-	-	8
7. Tapuang	1	3	4	2	14
8. Tona II	-	2	2	1	12
2011	9	14	21	4	90
2010	8	15	21	2	88
2009	8	15	21	1	88

Sumber: Kantor Kecamatan Tahuna Timur

Tabel : 6.1. Banyaknya Usaha Industri Kecil dan Kerajinan Rumahtangga
Di Kecamatan Tahuna Timur
2011

Lanjutan

Kelurahan	Jenis Industri Kecil/Kerajinan Rumahtangga				
	Kerajinan Bambu	Kue	Servis Elektr onik	Salon/ Pangkas Rambut	Jahit
[1]	[2]	[3]	[4]	[5]	[6]
1. Lesa	2	2	1	1	2
2. Batulewehe	1	2	1	2	2
3. Tidore	-	14	3	4	3
4. Tona I	1	9	2	3	4
5. Dumuhung	2	7	4	2	6
6. Enempahembang	1	4	1	1	2
7. Tapuang	1	6	2	2	4
8. Tona II	2	8	2	3	4
2011	10	52	16	18	27
2010	11	43	23	17	29
2009	11	43	23	17	26

Sumber : Kantor Kecamatan Tahuna Timur

Tabel : 6.2. Banyaknya Rumah Yang Memiliki Listrik Menurut Jenisnya Di Kecamatan Tahuna Timur 2011

Kelurahan	Listrik PLN	Listrik Non PLN
[1]	[2]	[3]
1. Lesa	174	6
2. Batulewehe	172	3
3. Tidore	612	-
4. Tona I	469	-
5. Dumuhung	438	2
6. Enempahembang	84	2
7. Tapuang	424	2
8. Tona II	720	6
2011	3.093	21
2010	3.056	33
2009	3.052	37

Sumber : Kantor PLN dan Kantor Kecamatan Tahuna Timur

Tabel : 6.3. Banyaknya Pelanggan Air Minum Menurut Jenis Konsumen Di Kecamatan Tahuna Timur 2011

Kelurahan	Tempat Tinggal	Hotel/ Obyek Wisata	Badan Sosial/ Rumah Sakit/ Tempat Ibadah	Umum
[1]	[2]	[3]	[4]	[5]
1. Lesa	-	-	-	-
2. Batulewehe	88	-	2	5
3. Tidore	557	5	6	6
4. Tona I	582	2	6	16
5. Dumuhung	563	2	7	18
6. Enempahembang	11	-	2	2
7. Tapuang	426	-	4	6
8. Tona II	632	1	5	14
2011	2.859	10	32	67
2010	2.853	9	30	65

Sumber : Kantor Kecamatan Tahuna Timur

Tabel : 6.3.

Banyaknya Pelanggan Air Minum
Menurut Jenis Konsumen
Di Kecamatan Tahuna Timur
2011

Lanjutan

Kelurahan	Toko/ Industri	Lain-lain	Jumlah
[1]	[2]	[3]	[4]
1. Lesa	-	-	-
2. Batulewehe	6	2	103
3. Tidore	16	4	594
4. Tona I	11	4	621
5. Dumuhung	12	6	608
6. Enempahembang	-	-	23
7. Tapuang	4	4	444
8. Tona II	11	13	676
2011	60	33	3.069
2010	52	29	89
2009	60	29	89

Sumber : Kantor Kecamatan Tahuna Timur

Tabel : 6.4. Banyaknya dan Nilai Air Minum yang Disalurkan Menurut Jenis Konsumen Di Kecamatan Tahuna Timur 2011

Kategori	Air Minum yang Disalurkan	
	Banyaknya (M ³)	Nilai (Rp)
[1]	[2]	[3]
1. Rumah/Tempat Tinggal	67,482	-
2. Hotel/Obyek Wisata	886	-
3. Badan Sosial/Tempat Ibadah	488	-
4. Sarana Umum	427	-
5. Toko/Industri/Perusahaan	1.324	-
6. Industri/Kantor Pemerintah	1.424	-
7. Lainnya	182	-
8. Susut/Hilang Dalam Penyaluran	-	-
2011	72.213	19.497.510
2010	69.715	188.230.500

Sumber : Kantor Kecamatan Tahuna Timur

Tabel : 6.5. Banyaknya Air Minum yang Disalurkan Menurut Bulan Di Kecamatan Tahuna Timur 2011

Bulan Operasi	Air Minum yang Disalurkan (M ³)
[1]	[2]
1. Januari	70,824
2. Pebruari	70,869
3. Maret	70,982
4. April	71,246
5. Mei	71,472
6. Juni	71,678
7. Juli	71,896
8. Agustus	71,987
9. September	72,124
10. Oktober	72,213
11. November	72,213
12. Desember	72,213
2011	796,717
2010	836,58
2009	502.743

Sumber : Kantor Kecamatan Tahuna Timur

PERDAGANGAN

Trade



<http://sangiheka.bps.go.id>

7. Perdagangan

Kecamatan Tahuna Timur memiliki 1 (satu) buah pasar dengan 3 bangunan yang terdapat di ibu kota kecamatan yaitu di kelurahan Tona I.

Banyaknya toko, warung/ kios, dan restoran/ rumah makan dapat dilihat pada tabel 7.1.

Tabel 7.2 menyajikan data banyaknya hotel/ penginapan, asrama/ kos di kecamatan Tahuna Timur. Hotel/ penginapan yang sering didatangi tamu yaitu Hotel Bintang Utara terletak di kelurahan Tona 2.

Tabel : 7.1. Banyaknya Pasar, Toko, Warung/Kios, dan Los Di Kecamatan Tahuna Timur 2011

Kelurahan	Pasar		Toko	Warung/ Kios	Los
	Bangunan	Tanpa Bangunan			
[1]	[2]	[3]	[4]	[5]	[6]
1. Lesa	-	-	-	5	-
2. Batulewehe	-	-	-	12	-
3. Tidore	-	-	6	18	-
4. Tona I	3	-	14	35	2
5. Dumuhung	-	-	8	25	-
6. Enempahembang	-	-	-	4	-
7. Tapuang	-	-	-	9	-
8. Tona II	-	-	-	36	-
2011	3	-	28	144	2
2010	3	-	28	144	2

Sumber : Kantor Kecamatan Tahuna Timur

Tabel : 7.2. Banyaknya Hotel/ Penginapan, Asrama/ Kos/
Restoran/ Rumah Makan
Di Kecamatan Tahuna Timur
2011

Kelurahan	Hotel/ Penginapan	Asrama/ Kos	Restoran/ Rumah Makan
[1]	[2]	[3]	
1. Lesa	-	-	-
2. Batulewehe	-	-	-
3. Tidore	1	3	-
4. Tona I	2	4	2
5. Dumuhung	1	1	2
6. Enempahembang	-	-	-
7. Tapuang	-	-	-
8. Tona II	1	1	-
2011	5	9	4
2010	3	8	3

Sumber : Kantor Camat Tahuna Timur

**TRANSPORTASI
KOMUNIKASI & PARIWISATA**

Transportation, Communication & Tourism



<http://sangiheknab.bp.go.id>

8. Transportasi, Komunikasi dan Pariwisata

Tabel 8.4 menyajikan kendaraan bermotor dan tidak bermotor menurut jenisnya di kecamatan Tahuna Timur.

Pelabuhan sebagai tempat berlabuhnya kapal penumpang maupun barang terletak di kelurahan Batulewehe kec. Tahuna Timur. Banyaknya kunjungan kapal penumpang dan barang di pelabuhan dapat dilihat pada tabel 8.5 s.d 8.6.

Banyaknya sarana komunikasi dikecamatan Tahuna Timur lihat tabel 8.7.

<http://sangihekab.bps.go.id>

Tabel : 8.1. Keadaan Jalan Menurut Lapisan Permukaan dan Jenis Jalan
Di Kecamatan Tahuna Timur
2011

(M)

Kelurahan	Jalan Propinsi			Jalan Kabupaten		
	Aspal	Kerikil	Tanah	Aspal	Kerikil	Tanah
[1]	[2]	[3]	[4]	[5]	[6]	[7]
1. Lesa	-	-	-	2.000	-	-
2. Batulewehe	-	-	-	2.000	-	-
3. Tidore	-	-	-	1.800	-	-
4. Tona I	-	-	-	4.200	-	-
5. Dumuhung	-	-	-	3.500	-	-
6. Enempahembang	-	-	-	1.600	-	-
7. Tapuang	-	-	-	2.300	-	-
8. Tona II	-	-	-	2.400	-	-
2011	-	-	-	19.800	-	-
2010	-	-	-	19.800	-	-

Sumber : Dinas Kimpraswil dan Kantor Kecamatan Tahuna Timur

Tabel : 8.1. Keadaan Jalan Menurut Lapisan Permukaan dan Jenis Jalan Di Kecamatan Tahuna Timur 2011

Lanjutan (M)

Kelurahan	Jalan Kelurahan		
	Aspal	Beton	Tanah
[1]	[2]	[3]	[4]
1. Lesa	-	2.000	-
2. Batulewehe	-	2.250	-
3. Tidore	-	2.500	-
4. Tona I	-	2.500	-
5. Dumuhung	-	3.500	-
6. Enempahembang	-	1.400	-
7. Tapuang	-	3.100	-
8. Tona II	-	2.400	-
2011	-	19.650*	-
2010	-	19.650*	-

Sumber : Dinas Kimpraswil dan Kantor Kecamatan Tahuna Timur

Ket: Jln. Setapak beton

Tabel : 8.2. Keadaan Jalan Menurut Permukaan dan Jenis Jalan
Di Kecamatan Tahuna Timur
2011

(M)

Kelurahan	Jalan Propinsi			Jalan Kabupaten		
	Baik	Sedang	Rusak	Baik	Sedang	Rusak
[1]	[2]	[3]	[4]	[5]	[6]	[7]
1. Lesa	-	-	-	2.000	-	-
2. Batulewehe	-	-	-	2.000	-	-
3. Tidore	-	-	-	1.800	-	-
4. Tona I	-	-	-	4.200	-	-
5. Dumuhung	-	-	-	3.500	-	-
6. Enempahembang	-	-	-	1.600	-	-
7. Tapuang	-	-	-	2.300	-	-
8. Tona II	-	-	-	2.400	-	-
2011	-	-	-	19.800	-	-
2010	-	-	-	19.800	-	-

Sumber : Dinas Kimpraswil dan Kantor Kecamatan Tahuna Timur

Tabel : 8.2. Keadaan Jalan Menurut Permukaan dan Jenis Jalan
Di Kecamatan Tahuna Timur
2011

Lanjutan (M)

Kelurahan	Jalan Desa		
	Baik	Sedang	Rusak
[1]	[2]	[3]	[4]
1. Lesa	2.000	-	-
2. Batulewehe	2.250	-	-
3. Tidore	2.500	-	-
4. Tona I	2.500	-	-
5. Dumuhung	3.500	-	-
6. Enempahembang	1.400	-	-
7. Tapuang	3.100	-	-
8. Tona II	2.400	-	-
2011	19.650	-	-
2010	19.650	-	-

Sumber : Dinas Kimpraswil dan Kantor Kecamatan Tahuna Timur

Tabel : 8.3. Panjang dan Jumlah Jembatan Menurut Konstruksi
Di Kecamatan Tahuna Timur
2011

Kelurahan	Panjang (m)	Jenis Konstruksi	
		Beton	Rangka Beton
[1]	[2]	[3]	[4]
1. Lesa	6	-	-
2. Batulewehe	2	-	-
3. Tidore	22,50	-	-
4. Tona I	36,00	-	-
5. Dumuhung	18,00	-	-
6. Enempahembang	-	-	-
7. Tapuang	12,00	-	-
8. Tona II	15,00	-	-
2011	111,50	-	-
2010	111,50	-	-

Sumber : Dinas Kimpraswil dan Kantor Kecamatan Tahuna Timur

Tabel : 8.3. Panjang dan Jumlah Jembatan Menurut Konstruksi Di Kecamatan Tahuna Timur 2011

Lanjutan

Kelurahan	Jenis Konstruksi		
	Kayu	Penyeberangan	Lainnya
[1]	[2]	[3]	[4]
1. Lesa	-	-	-
2. Batulewehe	-	-	-
3. Tidore	-	-	-
4. Tona I	-	-	-
5. Dumuhung	-	-	-
6. Enempahembang	-	-	-
7. Tapuang	-	-	-
8. Tona II	-	-	-
2011	-	-	-

Sumber : Dinas Kimpraswil dan Kantor Kecamatan Tahuna Timur

Tabel : 8.4. Banyaknya Kendaraan Bermotor dan Tidak Bermotor
 Menurut Jenisnya
 Di Kecamatan Tahuna Timur
 2011

Kelurahan	Truk	Bus	Mobil Penumpang	Sepeda Motor
[1]	[2]	[3]	[4]	[5]
1. Lesa	-	-	2	24
2. Batulewehe	2	-	4	24
3. Tidore	3	-	51	75
4. Tona I	4	-	60	112
5. Dumuhung	4	-	28	110
6. Enempahembang	-	-	-	12
7. Tapuang	2	-	21	68
8. Tona II	2	-	50	106
2011	17	-	216	531
2010	17	-	199	476
2009	17	-	191	443

Sumber: Kantor Kecamatan Tahuna Timur

Tabel : 8.4. Banyaknya Kendaraan Bermotor dan Tidak Bermotor Menurut Jenisnya Di Kecamatan Tahuna Timur 2011

Lanjutan

Kelurahan	Sepeda	Perahu Motor Tempel	Sampan/ Perahu	Gerobak
[1]	[2]	[3]	[4]	[5]
1. Lesa	-	7	38	-
2. Batulewehe	2	9	24	-
3. Tidore	3	34	9	-
4. Tona I	3	4	5	-
5. Dumuhung	6	3	4	-
6. Enempahembang	-	3	13	-
7. Tapuang	4	4	21	-
8. Tona II	8	3	3	-
2011	26	17	67	-
2010	26	53	109	-
2009	30	48	103	-

Sumber : Kantor Kecamatan Tahuna Timur

Tabel : 8.5. Banyaknya Kunjungan Kapal Penumpang dan Barang
Di Pelabuhan Tahuna Timur
2011

Bulan	Jumlah Kapal	Penumpang		Barang	
		Naik	Turun	Bongkar	Muat
[1]	[2]	[3]	[4]	[5]	[6]
1. Januari	19	7.815	7.918	6.675	1.137
2. Pebruari		7.815	7.918	6.675	1.128
3. Maret		7.842	7.938	6.692	1.022
4. April		7.824	7.957	6.712	986
5. Mei		7.853	7.968	6.746	982
6. Juni		7.837	7.932	6.724	968
7. Juli		7.846	7.958	6.734	978
8. Agustus		7.824	7.962	6.746	986
9. September		7.814	7.982	6.788	1.120
10. Oktober		7.868	7.964	6.789	1.321
11. November		7.897	7.946	6.842	1.364
12. Desember					
2011	19	86.235	87.443	74.123	11.992
2010	18	90.090	84.296	83.219	56.088
2009	18	89.351	96.623	70.816	13.258

Sumber : Dinas Perhubungan dan Kantor Kecamatan Tahuna Timur

Tabel : 8.6. Arus Lalu Lintas Penumpang dan Barang Menurut Jenis Pelayaran
Di Pelabuhan Kecamatan Tahuna Timur
2011

Jenis Pelayaran [1]	Penumpang		Barang (Ton)	
	Turun [2]	Naik [3]	Bongkar [4]	Muat [5]
1. Dalam Negeri	89.376	82.672	58.642	12.892
2. Rakyat	-	-	18.213	5.421
3. Perintis	1.637	12.465	5.438	1.142
4. Luar Negeri	-	-	-	-
5. Kuno/Non Pelayaran	-	-	-	-
6. Lain-lain	-	-	-	-
2011	91.013	95.137	82.293	19.455
2010	90.093	100.340	77.760	15.810
2009	89.351	96.623	70.770	13.258

Sumber : Kantor Pelabuhan dan Kantor Kecamatan Tahuna Timur

Tabel : 8.7. Banyaknya Sarana Komunikasi
Di Kecamatan Tahuna Timur
2011

Kelurahan	Televisi	Radio	Telepon	Wartel
[1]	[2]	[3]	[4]	[5]
1. Lesa	51	16	-	-
2. Batulewehe	72	36	40	-
3. Tidore	163	48	354	3
4. Tona I	426	57	480	2
5. Dumuhung	384	54	154	1
6. Enempahembang	46	32	3	-
7. Tapuang	144	62	98	-
8. Tona II	438	48	381	1
2011	1.724	353	1.508	7
2010	1.738	288	1.501	6
2009	1.738	384	1.501	6

Sumber: Kantor Kecamatan Tahuna Timur

Tabel : 8.8.

**Banyaknya Sarana Komunikasi
Di Kecamatan Tahuna Timur
2011**

Lanjutan

Kelurahan	Warnet	Parabola	Jastel	Pos	Handphone
[1]	[2]	[3]	[4]	[5]	[6]
1. Lesa	-	-	-	-	180
2. Batulewehe	-	-	-	-	286
3. Tidore	1	-	-	-	675
4. Tona I	-	-	-	-	543
5. Dumuhung	1	-	-	-	562
6. Enempahembang	-	-	-	-	164
7. Tapuang	-	-	-	-	568
8. Tona II	-	-	-	-	557
2011	2	-	-	-	3.535
2010	2	-	-	-	-

Sumber : Kantor Kecamatan Tahuna Timur

KEUANGAN & HARGA

Finance & Prices

9

<http://sangiheka.bps.go.id>

9. Keuangan dan Harga

Pada tahun 2011 realisasi PBB di kecamatan Tahuna Timur tercatat Rp 226.780.466,- sedangkan tahun 2010 tercatat Rp 223.214.767,- untuk selengkapnya data dapat dilihat pada tabel 9.1

Pada tabel 9.2 menyajikan data realisasi PAD tercatat sebesar Rp 16.500.000,- (data tahun 2010).

Banyaknya koperasi di kecamatan Tahuna Timur berjumlah koperasi dengan koperasi KPN terbanyak terdapat di kelurahan Tona I sebanyak 14 koperasi (lihat tabel 9.3) .

Harga rata-rata Sembilan bahan pokok di kecamatan Tahuna Timur untuk tahun 2011 khusus konsumsi tercatat Rp 9.933 untuk beras, ikan asin Rp 25.167, minyak kelapa Rp 8.000, gula pasir Rp 12.000 dan garam Rp 1.500 per Kgnya. Untuk harga rata-rata minyak tanah, sabun, teteron dan batik dapat dilihat pada tabel 9.4.

Tabel : 9.1.

Target dan Realisasi PBB
Di Kecamatan Tahuna Timur
2011

Desa	Target	Realisasi	Sisa	Persentase (%)
[1]	[2]	[3]	[4]	[5]
1. Lesa	6.984.964	6.984.964	-	100
2. Batulewehe	5.732.275	5.732.275	-	100
3. Tidore	25.148.955	25.148.955	-	100
4. Tona I	41.122.236	41.122.236	-	100
5. Dumuhung	33.842.749	33.842.749	-	100
6. Enempahembang	3.273.489	3.273.489	-	100
7. Tapuang	78.300.253	78.300.253	-	100
8. Tona II	32.411.545	32.411.545	-	100
2011	226.780.466	226.780.466		100
2010	214.219.447	223.214.767	-	100

Sumber : Kantor Kecamatan Tahuna Timur

Tabel : 9.2.

Target dan Realisasi PAD
Di Kecamatan Tahuna Timur
2011

Jenis Retribusi	Target Pajak	Realisasi	Persentase
[1]	[2]	[3]	[4]
A. Pajak Daerah			
1. Pajak Hotel/Restoran	-	-	-
2. Pajak Hiburan	-	-	-
3. Pajak Reklame	-	-	-
4. Pajak Penggalian C	-	-	-
5. Pajak TV/Parabola	-	-	-
Jumlah A	-	-	-
B. Retribusi Daerah			
1. Retribusi Kebersihan	-	-	-
2. Retribusi Bea Pasar	-	-	-
3. Retribusi Penggantian KTP/Akte Sipil	-	-	-
4. Retribusi Kekayaan Daerah	-	-	-
5. Retribusi Pendaratan Kapal	-	-	-
6. Retribusi Penangkapan Kapal	-	-	-
7. Retribusi Ijin Usaha	-	-	-
8. Retribusi Ijin Bangunan	-	-	-
9. Retribusi Minuman Beralkohol	-	-	-
10. Retribusi Ijin Gangguan	-	-	-
11. Retribusi Ijin Perikanan	-	-	-
12. Retribusi SKPI	-	-	-
13. Retribusi Pengendalian Hasil Perikanan	-	-	-
14. Retribusi Pengendalian Hasil Bumi	-	-	-
15. Retribusi Jasa Usaha	-	-	-
Jumlah B	-	-	-
Jumlah (A+B)	-	-	-

Sumber : Kantor Kecamatan Tahuna Timur

Ket : tahun 2011 tidak ada data

Tabel : 9.3. Banyaknya Koperasi Menurut Jenisnya
Di Kecamatan Tahuna Timur
2011

Desa	Koperasi						
	KUD Mandiri	KUD	KPN	ABRI	Veteran	Pensiunan	Inkra
[1]	[2]	[3]	[4]	[5]	[6]	[7]	[8]
1. Lesa	-	-	-	-	-	-	-
2. Batulewehe	-	-	-	-	-	-	-
3. Tidore	1	-	1	-	-	-	-
4. Tona I	-	-	14	-	-	-	-
5. Dumuhung	1	-	4	1	-	-	-
6. Enempahembang	-	-	-	-	-	-	-
7. Tapuang	1	-	1	-	-	-	-
8. Tona II	-	-	6	-	1	-	-
2011	3	-	26	1	1	-	-
2010	1	-	25	1	1	-	-

Sumber : Kantor Kecamatan Tahuna Timur

Tabel : 9.3. Banyaknya Koperasi Menurut Jenisnya
Di Kecamatan Tahuna Timur
2011

Lanjutan

Desa	Koperasi				
	Karyawan	Angkutan Darat	Pasar	Serba Usaha	Sekolah
[1]	[2]	[3]	[4]	[5]	[6]
1. Lesa	-	-	-	-	-
2. Batulewehe	-	1	-	2	-
3. Tidore	-	-	2	1	-
4. Tona I	1	-	1	1	2
5. Dumuhung	-	-	-	1	1
6. Enempahembang	-	-	-	-	-
7. Tapuang	-	-	-	2	-
8. Tona II	-	1	-	-	1
2011	1	2	3	7	4
2010	1	2	3	7	4

Sumber : Kantor Kecamatan Tahuna Timur

Tabel : 9.4.

Harga Rata-rata Sembilan Bahan Pokok
Di Kecamatan Tahuna Timur
2011

Bulan	Beras	Ikan Asin	Minyak Kelapa	Gula Pasir	Garam
[1]	[2]	[3]	[4]	[5]	[6]
1. Januari	9.000	18.000	8.000	12.000	1.500
2. Pebruari	9.000	18.000	8.000	12.000	1.500
3. Maret	9.000	18.000	8.000	12.000	1.500
4. April	9.000	18.000	8.000	12.000	1.500
5. Mei	9.000	20.000	8.000	12.000	1.500
6. Juni	9.000	20.000	8.000	12.000	1.500
7. Juli	9.000	20.000	8.000	12.000	1.500
8. Agustus	9.000	20.000	8.000	12.000	1.500
9. September	10.000	35.000	8.000	12.000	1.500
10. Oktober	10.000	35.000	8.000	12.000	1.500
11. November	10.000	40.000	8.000	12.000	1.500
12. Desember	10.000	40.000	8.000	12.000	1.500
2011	9.333	25.167	8.000	12.000	1.500
2010	7.750	13.917	7.792	8.167	1.500

Sumber : Pasar Tona I dan Kantor Kecamatan Tahuna Timur

Tabel : 9.4. Harga Rata-rata Sembilan Bahan Pokok
Di Kecamatan Tahuna Timur
2011

Lanjutan

Bulan	Minyak Tanah	Sabun	Teteron	Batik
[1]	[2]	[3]	[4]	[5]
1. Januari	3.000	5.500	13.000	30.000
2. Pebruari	3.000	5.500	13.000	30.000
3. Maret	3.000	5.500	13.000	30.000
4. April	3.000	5.500	13.000	30.000
5. Mei	3.000	6.000	13.000	30.000
6. Juni	3.000	6.000	13.000	30.000
7. Juli	3.000	6.000	13.000	35.000
8. Agustus	3.000	6.000	13.000	35.000
9. September	3.000	6.000	13.000	35.000
10. Oktober	3.000	6.000	13.000	35.000
11. November	3.000	6.000	13.000	35.000
12. Desember	3.000	6.000	13.000	35.000
2011	3.000	5.833	13.000	32.500
2010	2.967	5.083	17.625	24.271

Sumber : Pasar Tona I dan Kantor Kecamatan Tahuna Timur

D A T A
MENCERDASKAN BANGSA

<http://sangihekab.bps.go.id>



BADAN PUSAT STATISTIK
KABUPATEN KEPULAUAN SANGIHE
JL. BARU-TONA I, TAHUNA TIMUR, 95815
Telp./Fax: 0432 24547 Email: bps7103@bps.go.id
Homepage: www.sangihekab.bps.go.id