

STATISTIK DAERAH KECAMATAN PINO 2016



STATISTIK DAERAH KECAMATAN PINO 2016



STATISTIK DAERAH KECAMATAN PINO 2016

ISBN : 978-602-70806-6-9
Nomor publikasi : 17010.1623
Katalog BPS : 1101002.1701060
Ukuran buku : 17,6 x 25 cm (B5)
Jumlah halaman : vi + 20 halaman

Naskah:

Engky Hendarmadi R

Staf Subbag. Tata Usaha

Penyunting:

Rudi Setiawan, SST

Seksi Neraca Wilayah dan Analisis Statistik

Gambar Kulit:

Defri Ariyanto, S.ST :

Seksi Integrasi, Pengolahan dan Diseminasi Statistik

Diterbitkan Oleh :

Badan Pusat Statistik Kabupaten Bengkulu Selatan

Dicetak Oleh:

Boleh dikutip dengan menyebut sumbernya.



SAMBUTAN KEPALA BPS KABUPATEN BENGKULU SELATAN

Publikasi Statistik Daerah Kecamatan Pino tahun 2016 diterbitkan oleh Badan Pusat Statistik Kabupaten Bengkulu Selatan. Publikasi ini berisi berbagai data dan informasi terpilih seputar Kecamatan Pino yang dianalisis secara sederhana. Analisis ini dapat digunakan membantu pengguna data memahami perkembangan pembangunan serta potensi yang dimiliki di Kecamatan Pino.

Publikasi Statistik Daerah Kecamatan Pino 2016 diterbitkan guna melengkapi publikasi-publikasi statistik yang sudah terbit secara rutin setiap tahun. Berbeda dengan publikasi-publikasi yang sudah ada, publikasi ini lebih menekankan pada analisis data. Data-data yang disajikan dalam Statistik Daerah Kecamatan Pino 2016 memuat berbagai informasi/ indikator yang terkait dengan pembangunan di berbagai sektor di Kecamatan Pino. Publikasi ini diharapkan dapat menjadi bahan rujukan/kajian dalam perencanaan serta evaluasi kegiatan pembangunan.

Kritik dan saran yang bersifat membangun dari berbagai pihak sangat diharapkan untuk penyempurnaan penerbitan mendatang. Semoga publikasi ini mampu memenuhi tuntutan kebutuhan data statistik, baik oleh instansi/dinas pemerintah, swasta, kalangan akademis maupun masyarakat luas.

Manna, September 2016
Kepala Badan Pusat Statistik
Kabupaten Bengkulu Selatan

Rialdo Eka Putera, SE
NIP. 19680905 199401 1 001



KATA PENGANTAR

KOORDINATOR STATISTIK KECAMATAN PINO

Publikasi Statistik Daerah Kecamatan Pino 2016 merupakan statistik tahunan yang dibuat oleh BPS Kabupaten Bengkulu Selatan. Data yang dihimpun dalam publikasi ini merupakan data sekunder yang dikutip dari berbagai sumber baik dari hasil survei maupun sensus yang dilakukan oleh BPS Kabupaten Bengkulu Selatan. Data lainnya untuk melengkapi informasi data juga diambil dari dinas/instansi terkait.

Publikasi ini dapat digunakan oleh semua pihak untuk proses perencanaan, pelaksanaan, monitoring dan evaluasi dalam perencanaan pembangunan di Kecamatan Pino. Terima kasih kepada semua pihak yang telah banyak membantu dalam pembuatan publikasi ini. Termasuk semua pihak yang ikut berpartisipasi hingga akhirnya publikasi ini dapat diterbitkan.

Dalam penulisan publikasi ini masih banyak terdapat kekurangan. Oleh karena itu saran dan kritik yang membangun semua pihak untuk penyempurnaan penyusunan publikasi ini sangat diharapkan. Semoga publikasi ini bermanfaat bagi kita semua.

Manna, September 2016
Penyusun,

Engky Hendarmadi R
Nip. 19831110 200604 1 013

DAFTAR ISI

Katalog	i
Kata Sambutan Kepala BPS Kabupaten Bengkulu Selatan	iii
Kata Sambutan Camat Pino	v
Kata Pengantar KSK Kecamatan Pino	vii
Daftar Isi	x
1. Geografi dan Iklim	1
2. Pemerintahan	2
3. Penduduk dan Ketenagakerjaan	3
4. Pendidikan	5
5. Kesehatan	7
6. Sosial Budaya	9
7. Pertanian	10
8. Pertambangan dan Energi	13
9. Perindustrian dan Ekonomi	14
10. <u>Angkutan dan Komunikasi</u>	15
Lampiran	

GEOGRAFI DAN IKLIM

Luas Kecamatan Pino seluas 6.188 Ha. Kecamatan Pino merupakan daerah terluas kelima di Kabupaten Bengkulu Selatan.


1

Kecamatan Pino berada di tengah Kabupaten Bengkulu Selatan, terletak di antara $4^{\circ}21''$ – $4^{\circ}25''$ Lintang Selatan dan antara $102^{\circ}54''$ - $103^{\circ}01''$ Bujur Timur. Sebelah Barat Kecamatan Pino berbatasan dengan Kecamatan Pino Raya. Sebelah Utara berbatasan dengan Kecamatan Ulu Manna, sebelah Timur berbatasan dengan Kecamatan Seginim. Serta sebelah Selatan berbatasan dengan Kecamatan Kota Manna.

Tekstur tanah yang berada di Kecamatan Pino sangat bervariasi. Tekstur tanah halus sangat mendominasi luas tanah di Kecamatan Pino sebesar 55,40 % dari luas Kecamatan Pino.

Seluruh wilayah Kecamatan Pino secara topografis berada di dataran dan secara geografis berada di wilayah bukan pesisir. Letak seluruh kecamatan juga diluar kawasan hutan, kecuali Desa Ganjuh yang berada di kawasan pinggir hutan.

Peta Kecamatan Pino Tahun 2015



Sumber: BPS Kabupaten Bengkulu Selatan

Statistik Iklim dan Geografi Kecamatan Pino

Uraian	Satuan	2013
Luas	Ha	6188
Ketinggian 0-100 m	Ha	4759
Ketinggian 100-500 m	Ha	1193
Ketinggian diatas 500 m	Ha	236
Hari Hujan*	Hari	
Curah Hujan*	Mm	2.700 – 4.000
Temperatur*	$^{\circ}\text{C}$	26,3
Kelembaban*	%	81,59

Sumber : Kecamatan Pino dalam Angka 2015

Tahukah Anda: Kecamatan Pino dilalui tiga sungai, yaitu Air Pino, Air Manna dan Air Ndelengau

2

PEMERINTAHAN

Kecamatan Pino hanya memiliki satu kelurahan, yaitu Kelurahan Masat sebagai ibukota Kecamatan Pino.

Statistik Pemerintahan

Kecamatan Pino 2014-2015

Wilayah Administrasi	2014	2015
Desa	15	15
Kelurahan	1	1
UPT*	-	-
SLS Tingkat I	24	24
Jumlah Aparatur Pemerintahan Desa		
Kades/Lurah	16	16
Sekdes	7	14
Kaur/ RT	48	94

Sumber : Kecamatan Pino Dalam Angka 2016

Tingkat Kepangkatan Pegawai Kantor

Camat Pino 2015

Jenis Kelamin	Golongan/Tk Kepangkatan				Jumlah
	I	II	III	IV	
Lk	1	4	8	1	14
Pr	-	-	7	1	8
Jumlah	1	4	15	2	22

Sumber : Kecamatan Pino Dalam Angka 2015

Kecamatan Pino sebelumnya adalah kecamatan induk, yang mengalami pemekaran menjadi tiga kecamatan. Kecamatan tersebut yaitu kecamatan Pino sebagai kecamatan induk, kecamatan Pino Raya dan Kecamatan Ulu Manna yang merupakan Kecamatan pemekaran .

Kecamatan Pino beribukota di Kelurahan Masat. Kecamatan Pino memiliki 20 dusun dan 4 pemerintahan di level RT. Dari 16 desa/kelurahan tersebut, terdapat tiga desa yang memiliki masing-masing dua dusun (SLS tingkat I), yaitu Desa Tanjung Eran, desa Ganjuh dan desa Batu Bandung.

Satu desa yang terdapat tiga dusun, yaitu Puding. Sepuluh desa lainnya masing-masing hanya satu dusun. Sedangkan Kelurahan Masat terbagi menjadi empat RT.

Tahukah Anda : Kecamatan Pino lebih dikenal dengan kecamatan Masat sesuai dengan nama ibukota kecamatan Pino.

PENDUDUK DAN KETENAGAKERJAAN

Jumlah penduduk di Kecamatan Pino Tahun 2014
Bertambah 53 Jiwa atau 1,9 % dibandingkan
Penduduk Tahun 2013

3

Jumlah penduduk di Kecamatan Pino tahun 2015 berjumlah 11.571 jiwa atau 7,6 % dari penduduk di Bengkulu Selatan secara keseluruhan, jumlah tersebut terdiri dari 5.812 jiwa laki-laki dan 5.759 jiwa perempuan. Rasio jenis kelamin adalah 101, yang berarti bahwa terdapat 101 laki-laki untuk setiap 100 perempuan. Jumlah Penduduk di Kecamatan Pino tersebut bertambah sebanyak 40 jiwa (13 jiwa laki-laki dan 27 jiwa perempuan) atau meningkat sekitar 0,3 % dari penduduk tahun 2014. Adapun jumlah rumah tangga di Kecamatan Pino sebanyak 2.813 Rumah Tangga dengan rata-rata anggota rumah tangga 4 orang.

Kepadatan penduduk di Kecamatan Pino pada tahun 2015 sebesar 187 jiwa untuk setiap KM^2 . Kelurahan Masat merupakan kelurahan terpadat penduduknya di Kecamatan Pino.

Sumber Penghasilan Utama di Kecamatan Pino adalah Pertanian Tanaman Pangan dengan Komoditi utama adalah Padi Sawah, Terdapat beberapa desa di Kecamatan Pino yang

merupakan penghasil padi terbanyak diantaranya desa Ganjuh, desa Air Umban, desa Tanjung Aur I, desa Puding dan desa Padang Lebar. namun yang terkenal dengan lumbung padinya kecamatan Pino adalah desa Ganjuh yang memiliki hamparan sawah yang luas dengan pengairan yang cukup walaupun irigasinya masih tergolong irigasi sederhana, pengairan tersebut cukup karena di desa Ganjuh dekat dengan sungai dan dilalui beberapa anak sungai.

Indikator Kependudukan di Kecamatan Pino tahun 2015

Uraian	2015	2014	2013
Jumlah penduduk	11.571	11.531	11.478
Kepadatan penduduk (jiwa/ km^2)	187	186	185
Sex rasio (L/P) (%)	101	101	101

Sumber : Kecamatan Pino Dalam Angka 2015

4

PENDUDUK DAN KETENAGAKERJAAN

Penduduk Kecamatan Pino merupakan penduduk terpadat kelima di Kabupaten Bengkulu Selatan



Jumlah penduduk Kecamatan Pino merupakan penduduk terbanyak keenam di Kabupaten Bengkulu Selatan. Jumlah penduduk terbanyak berada di Kecamatan Kota Manna dengan jumlah penduduk sebesar 30 274 jiwa.. Kecamatan Pino juga memiliki tingkat kepadatan penduduk terbanyak kelima setiap km persegiannya. Kepadatan penduduk Pino adalah sebesar 187 di setiap km persegiannya. Jumlah kepadatan penduduk terbanyak masih berada di Kecamatan Pasar Manna yaitu sebesar 3 161.

Penduduk laki-laki di Kecamatan Pino lebih banyak dibandingkan jumlah perempuan. Penduduk laki-laki dikecamatan pino sebanyak 7,6% dari jumlah penduduk laki-laki di Bengkulu Selatan.

Rata-rata jumlah anggota rumah tangga dalam satu rumah tangga berjumlah empat orang. Rata-rata anggota rumah tangga ini sama jumlahnya dengan semua kecamatan di Kabupaten Bengkulu Selatan.

Jumlah Penduduk dan Rasio Jenis Kelamin Kecamatan Pino tahun 2009 – 2015

Tahun	Jenis Kelamin		Jumlah	Rasio Jenis Kelamin
	Lk	Pr		
(1)	(2)	(3)	(4)	(5)
2009	5952	5744	11696	104
2010*	5676	5586	11262	104
2011	5896	5540	11436	102
2012	5896	5540	11436	106
2013	5771	5707	11478	101
2014	5799	5732	11531	101
2015	5812	5759	11571	101

Sumber : Kecamatan Pino Dalam Angka 2015

Tahukah Anda : Jumlah laki-laki dari tahun 2009 s.d 2015 di Kecamatan Pino selalu lebih banyak dari pada jumlah perempuan.



Terdapat beberapa fasilitas pendidikan yang sudah memadai di Kecamatan Pino, dari PAUD, TK, SD dan SMA/SMK, namun belum terdapat perguruan tinggi.

Kecamatan Pino telah memiliki fasilitas pendidikan tingkat dasar. Fasilitas tersebut dari jenjang PAUD hingga Sekolah Menengah Atas terdapat di Kecamatan Pino.

Jangkauan sekolah juga telah menyebar di setiap kecamatan Pino dan dapat diakses oleh masyarakat dengan mudah. Sebagian besar siswa yang bersekolah di kecamatan Pino berasal dari masyarakat sekitar Kecamatan Pino.

Kecamatan Pino memiliki fasilitas SD yang cukup memadai di Kabupaten Bengkulu Selatan. Ada 13 sekolah dasar yang berada di Kecamatan Pino. Jumlah sekolah di Kecamatan Pino jumlahnya sama dengan beberapa kecamatan lain di Bengkulu Selatan. Namun, jumlah murid di Kecamatan Pino relatif sedikit dibandingkan kecamatan lain.

Hanya tiga desa di Kecamatan Pino yang tidak memiliki sekolah dasar. Namun masyarakat dapat mengakses fasilitas sekolah dasar di desa tetangga yang jaraknya relatif dekat.

Seluruh fasilitas pendidikan di Kecamatan Pino ditunjang dengan tenaga guru yang profesional di bidangnya masing-masing. Walau masih ada beberapa sekolah yang menggunakan tenaga honorer untuk memenuhi kekurangan sumber dayanya.

Jumlah Sekolah Menurut Status Sekolah di Kecamatan Pino Tahun 2015

Sekolah	Negeri	Swasta	Jumlah
PAUD	-	16	16
TK	3	1	4
SD	13	-	13
SMP	4	-	4
SMA/SMK	2	-	2
PT	-	-	-

Sumber : Kecamatan Pino Dalam Angka 2015

Jumlah Sekolah, Murid dan Guru di Kecamatan Pino Tahun 2015

Sekolah	Jumlah Sekolah	Jumlah Murid	Jumlah Guru
PAUD	16	127	55
TK	4	177	24
SD	13	1 461	150
SMP	4	672	74
SMA/SMK	2	262	54
PT	-	-	-

Sumber : Kecamatan Pino Dalam Angka 2015

Tahukah Anda : Seluruh fasilitas pendidikan dasar di Kecamatan Pino dari SD sampai dengan SMA berstatus negeri

6

PENDIDIKAN

Jumlah tenaga pendidik di Kecamatan Pino terus meningkat dari tahun ke tahun, terdapat sebanyak 357 tenaga pendidik di Kecamatan Pino

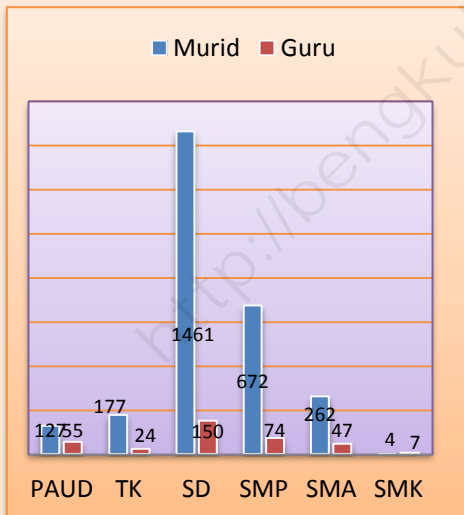


Fasilitas Pendidikan Menurut Jenjang Pendidikan di Kecamatan Pino 2013-2015

Tingkat Sekolah	2013	2014	2015
PAUD	19	16	16
TK	2	4	4
SD/MI	13	13	13
SMP	4	4	4
SMA	1	1	1
SMK	1	1	1

Sumber : Kecamatan Pino Dalam Angka 2015

Jumlah Murid dan Guru Tahun Ajaran 2015/2016



Sumber : Kecamatan Pino Dalam Angka 2015

Saat ini Kecamatan Pino belum memiliki sekolah yang berbasis pendidikan agama. Seluruh sekolah yang berada di Kecamatan Pino merupakan sekolah dengan status sekolah umum dibawah Kementerian Pendidikan dan Kebudayaan.

Kecamatan Pino juga belum memiliki perguruan tinggi ataupun akademi. Untuk melanjutkan jenjang pendidikan yang lebih tinggi siswa harus ke luar Kota Manna atau keluar daerah.

Pada 2015/2016 beban seorang guru PAUD rata-rata mengajar sebanyak 2 murid. Beban seorang guru TK mengajar sebanyak 7 murid, guru SD rata-rata mengajar sebanyak 9 murid, guru SMP rata-rata mengajar sebanyak 9 murid dan guru SMA/MA rata-rata mengajar sebanyak 5 murid. Serta beban untuk guru SMK sebanyak 1 murid.

Tahukah Anda : Partisipasi siswa laki-laki dan siswi perempuan di Kecamatan Pino sangat berimbang.



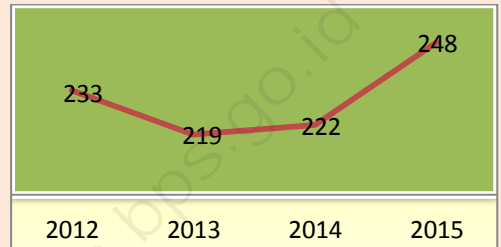
Kasus penyakit Malaria (+ dan klinis) dan Diare masih merupakan jumlah kasus penyakit menular yang paling banyak terjadi. Pada tahun 2015, kasus malaria (+ dan klinis) berjumlah 165 kasus atau menurun 35,5% dari 2014. Sedangkan diare sebanyak 99 kasus atau menurun 39,6% dari tahun sebelumnya.

Tidak terdapat penyakit kusta di Kecamatan Pino tahun 2015 atau menurun dari tahun 2014 yang terdapat 2 penderita penyakit kusta. Selain itu tercatat 3 kasus untuk penderita DBD dan 23 kasus untuk penyakit radang paru-paru.

Di setiap desa di Kecamatan Pino terdapat tenaga medis yang siaga dalam penanganan darurat. Jumlah bidan yang terdapat di Kecamatan Pino sebanyak 31 orang 16 bidan Puskesmas dan 15 bidan desa yang menyebar di setiap desa di Kecamatan Pino.

Jumlah bayi lahir tahun 2015 di Kecamatan Pino sebanyak 248 orang atau meningkat 11,7% dari tahun 2014 yang hanya berjumlah 222 orang.

Jumlah Bayi Lahir di Kecamatan Pino 2012-2015



Sumber : Kecamatan Pino Dalam Angka 2015

Jumlah Fasilitas Kesehatan di Kecamatan Pino tahun 2015

Fasilitas	Jumlah
Rumah Sakit	-
Puskesmas	2
Puskesmas Pembantu	3
Rumah Bersalin	-
Poskesdes	9
Polindes	-
Posyandu	17
Toko Obat/Apotik	-

Sumber : Kecamatan Pino Dalam Angka 2015

Tahukah Anda: Dalam rentang lima tahun, hanya tahun 2015 yang ditemukan kasus DBD di Kecamatan Pino



KESEHATAN

Penggunaan alat kontrasepsi masih dititikberatkan pada akseptor perempuan. Sedangkan keterlibatan laki-laki hanya sebesar 0,83%.



Jumlah Pasangan Usia Subur (PUS) dan Akseptor KB di Kecamatan Pino 2012-2015



Sumber : Kecamatan Pino dalam Angka 2015

Persentase Akseptor KB 2012-2015



Sumber : Kecamatan Pino dalam Angka 2015

Tahukah Anda: Metode suntik masih menjadi alat kontrasepsi favorit di Kecamatan Pino.

Kecamatan Pino menurut

kelompok kegiatan memiliki 104 institusi

KB yang tersebar di desa. Persentase yang menjadi akseptor KB di 2013 adalah sebesar 96,95%.

Jenis alat kontrasepsi yang sering digunakan adalah kontrasepsi dengan metode suntik, pil, implant dan IUD. Angka partisipasi akseptor KB oleh laki-laki sangat rendah di Kecamatan Pino. Hal ini terlihat dari pemilihan penggunaan alat kontrasepsi, yang menunjukkan penggunaan alat kontrasepsi oleh laki-laki yang menggunakan sangat sedikit .

Jumlah akseptor aktif dan baru di tahun 2015 meningkat sebanyak 99%. Peningkatan akseptor baru ini membuktikan bahwa kepedulian masyarakat terhadap pertumbuhan penduduk semakin baik.

Di tahun 2015, jumlah laki-laki yang melakukan MOP/ vasektomi semakin meningkat. Hal ini membuktikan keterlibatan laki-laki dalam penekanan angka pertumbuhan penduduk sudah mulai ikut berperan walaupun sedikit. Penggunaan alat kontrasepsi masih ditekankan pada perempuan.

SOSIAL BUDAYA LAINNYA



Kehidupan sosial budaya masyarakat Kecamatan Pino termasuk kehidupan dengan toleransi kehidupan yang tinggi



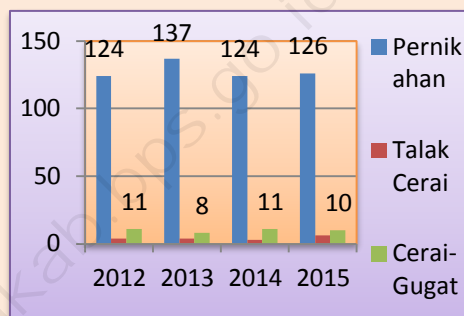
Mayoritas penduduk Kecamatan Pino menganut agama Islam. Hanya sebesar 0,01% penduduk yang menganut agama Kristen sedangkan Katolik hanya 0,03%. Kecamatan Pino tidak memiliki penduduk yang beragama Hindu, Budha, dan Konghucu. Kecamatan Pino memiliki 33 masjid. Sedangkan tempat ibadah lainnya, tidak dimiliki Kecamatan Pino.

Hingga saat ini Kecamatan Pino tidak memiliki fasilitas perlindungan sosial, seperti panti asuhan, panti jompo. Jumlah penyandang cacat di kecamatan Pino sebanyak 83 orang.

Ada 2 kejadian bencana alam yang menimpa Kecamatan Pino yaitu bencana alam kebakaran. Pada 2015, ada 2 orang jamaah haji yang berangkat dan kembali yang berasal dari Kecamatan Pino tahun 2015, jumlah ini turun dari tahun sebelumnya.

Proses pernikahan di kecamatan Pino Tahun 2015 berjumlah 126 pernikahan, sedangkan proses perceraian berjumlah 2 kasus talak cerai dan 4 kasus cerai gugat.

Banyaknya Pernikahan, Cerai Talak, Cerai Gugat di Kecamatan Pino 2012-2015



Sumber : Kecamatan Pino dalam Angka 2015

Persentase Suku Bangsa di Kecamatan Pino Tahun 2015

Suku Bangsa	Persentase
Serawai	95.5
Pasemah	0.2
Jawa	1.1
Minangkabau	0.0
Batak	0.1
Lainnya	3.1
Jumlah	100.0

Sumber : Kecamatan Pino dalam Angka 2015

Tahukah Anda: Masyarakat di Kecamatan Pino hidup berdampingan dengan toleransi tinggi.

Padi, Kelapa Sawit, Karet merupakan produk unggulan di Kecamatan Pino, yang juga menyuplai kebutuhan Kabupaten Bengkulu Selatan



Luas Panen, Luas Tanam, Produksi Padi Kecamatan Pino 2013-2015

Uraian	2013	2014	2015
Produksi (Ton)	6 089	8 197	8 846
Luas Panen (Ha)	1 487	1 943	1 793
Luas Tanam (Ha)	1 585	2 025	1 423
Luas Rusak (Ha)	-	-	-

Sumber : Kecamatan Pino dalam Angka 2015

Luas Panen, Luas Tanam, Luas Rusak Tanaman Palawija di Kecamatan Pino 2015 (Ha)

	Luas Panen	Luas Tanam	Luas Rusak
Jagung	69	0	0
Kedelai	42	0	0
Kacang tanah	4	0	0
Kacang Hijau	0	0	0
Ubi Kayu	6	0	0
Ubi Jalar	2	0	0

Sumber : Kecamatan Pino dalam Angka 2015

Tahukah Anda: Produksi Padi terbesar kelima di Kabupaten Bengkulu Selatan berasal dari Kecamatan Pino

Padi, masih menjadi komoditas unggulan untuk pertanian tanaman pangan di Kecamatan Pino. Dengan luas lahan sebesar 1.585 ha, Kecamatan Pino dapat memproduksi 8.846 ton beras di 2015. Produksi padi tersebut sedikit menurun dari Tahun 2014. Rata-rata frekuensi tanam padi dalam setahun dua kali. Namun, banyak juga lahan yang frekuensi tanamnya satu kali pertahun.

Di Kecamatan Pino rata-rata sawah dialiri dengan sistem pengairan tadah hujan, irigasi desa, irigasi sederhana dan irigasi setengah teknis. Tidak ada lahan sawah yang dialiri air yang berasal dari irigasi teknis.

Jagung merupakan penghasil palawija terbanyak di Kecamatan Pino. sedangkan produksi tanaman palawija lainnya tergolong rendah. Kecamatan Pino memiliki alat pertanian seperti traktor, perontok padi, penggilingan padi. Alat-alat pertanian tersebut tersebar di setiap desa di Kecamatan Pino. Ada sebanyak 119 kelompok tani di Kecamatan Pino, dengan rincian 83 kelompok tani dan 36 kelompok tani wanita (KWT).



Kelapa Sawit merupakan komoditi perkebunan unggulan di Kecamatan Pino.

11

Kelapa sawit merupakan tanaman perkebunan rakyat dengan produksi paling banyak yaitu sebesar 10.665,25 ton pada tahun 2015. Selain kelapa sawit karet produksi karet juga cukup tinggi di kecamatan Pino yaitu sebanyak 286,44 ton.

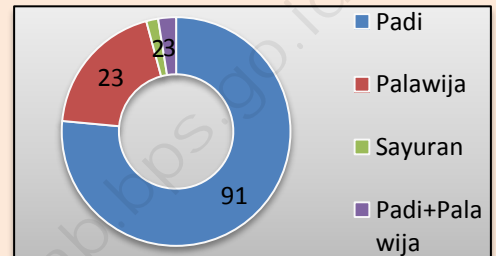
Walaupun jumlah hasil produksi kelapa sawit tinggi, namun Kecamatan Pino tidak memiliki tempat pengolahan kelapa sawit. Sehingga hasil produksi kelapa sawit dijual keluar kecamatan bahkan sampai keluar Kabupaten.

Sebagian besar masyarakat yang mempunyai tanaman Aren, mengolah air nira-nya menjadi gula aren secara mandiri. Di Kecamatan Pino, air nira tidak mempunyai nilai ekonomis sebelum diolah menjadi gula aren.

Pengolahan kopi menjadi bubuk kopi di Kecamatan Pino sebagian besar hanya untuk konsumsi lokal. Sebagian besar masyarakat menjual hasil kopi secara buliran ke pengumpul.

Tahukah Anda: Durian di kecamatan Pino terkenal kerana rasanya yang manis, sayang produksinya mulai menurun karena mulai berkembangnya perkebunan sawit

Jumlah Kelompok Tani Menurut Komoditas Unggulan di Kecamatan Pino Tahun 2015



Sumber : Kecamatan Pino dalam Angka 2015

Luas Tanam dan Jumlah Produksi Tanaman Perkebunan di Kecamatan Pino Tahun 2015

Tanaman Perkebunan	Luas Tanam (Ha)	Jumlah Produksi (Ton)
Kopi	75	25,53
Karet	487,5	286,44
Kelapa	50	56,98
Kelapa sawit	1 222,07	10 665,25
Cengkeh	6	0,70
Lada	5	0,41
Kakao	215	93,46
Kayu manis	-	-
Kemiri	-	-
Aren	15,25	10,33
Kapuk	1,3	0,07
Pinang	14,25	5,33
Nilam	-	-
Jahe	-	-

Sumber : Kecamatan Pino dalam Angka 2015

Masih ada satu desa di Kecamatan Pino yang belum menikmati fasilitas listrik.

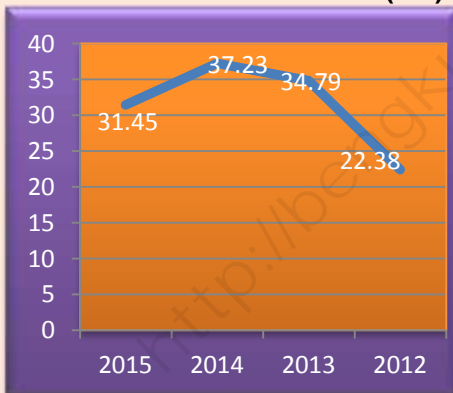


Jumlah Populasi Ternak di Kecamatan Pino Tahun 2015

Jenis Ternak	Jumlah
Sapi	1 201
Kuda	-
Kerbau	332
Kambing	2 074
Domba	-
Babi	-
Ayam buras	8 420
Ayam Ras Pedaging	12 738
Itik/itik Manila	1 152
Entok	-

Sumber : Kecamatan Pino dalam Angka 2015

Produksi Daging Ternak di Kecamatan Pino 2012-2015 (ton)



Sumber : Kecamatan Pino dalam Angka 2015

Desa Sebito merupakan desa di Kecamatan Pino yang berada didekat Hutan Produksi Terbatas, HPT Peraduan Tinggi. Sedangkan Desa Ganjuh merupakan satu-satunya desa terdekat yang berbatasan langsung dengan Hutan Lindung Bukit Riki.

Jumlah populasi ternak di Kecamatan Pino tahun 2015 terdiri dari Sapi sebanyak 1.201 ekor, kerbau 332 ekor dan kambing sebanyak 2.074 ekor. Produksi daging ternak mengalami penurunan dari 37,23 ton tahun 2014 turun menjadi 31,45 ton tahun 2015. Sedangkan untuk konsumsi daging ternak tahun 2015 sebanyak 20,64 ton.

Populasi unggas di Kecamatan Pino untuk tahun 2015 yaitu ayam buras sebanyak 8.420 ekor, ayam ras pedaging 12.738 ekor, itik/itik manila 1.148 ekor dan entok sebanyak 1.152 ekor.

Tahukah Anda: Populasi domba dikecamatan Pino merupakan populasi domba terbanyak dikabupaten Bengkulu Selatan

PERTAMBANGAN DAN ENERGI

Di Desa Padang Lebar, jaringan listrik bertenaga tinggi beroperasi untuk mengaliri listrik.

13

Pino tidak memiliki potensi wilayah pertambangan yang dapat dieksplorasi. Seperti tanah liat, pasir, batu koral, batu hias dan lainnya walaupun Kecamatan Pino dilalui beberapa sungai.

Kecamatan Pino juga tidak memiliki jaringan listrik secara mandiri. Kecamatan Pino masih bergantung dari sumber energi yang dikelola oleh PLN. Jaringan listrik rata-rata dimiliki setiap desa/kelurahan.

Saat ini hanya dusun Ganjuh yang merupakan bagian dari desa Ganjuh yang belum memiliki jaringan listrik. Sehingga masyarakatnya menggunakan penerangan bukan dari sumber yang dikelola oleh PLN. Masyarakat dusun Ganjuh masih menggunakan pelita/sentir ataupun petromak yang berbahan bakar minyak tanah ataupun solar untuk kebutuhan penerangannya dan sebagian kecil ada yang menggunakan generator untuk sumber penerangannya.

Dusun Ganjuh pernah memiliki penerangan dari tenaga surya. Penerangan dari tenaga surya dibangun dari program bantuan pemerintah. Penerangan listrik dari tenaga surya saat ini dalam kondisi tidak digunakan oleh

masyarakat. Hal ini disebabkan, pengelolaan koperasi untuk penggantian aki (*accu*) tidak berjalan dengan baik. Maka hingga saat ini, masyarakat Desa Ganjuh belum dapat menikmati akses jaringan listrik.

Keberadaan Jaringan Listrik menurut Desa/Kelurahan di Kecamatan Pino Tahun 2015

Desa/Kelurahan	Ada	Tidak ada
Padang Lebar	1	-
Anggut	1	-
Gedung Agung	1	-
Tanjung Eran	1	-
Tanjung Aur I	1	-
Puding	1	-
Air Umban	1	-
Masat	1	-
Ulak Lebar	1	-
Sebilo	1	-
Ganjuh	1	-
Kota Bumi	1	-
Batu Bandung	1	-
Beringin Datar	1	-
Padang Mumpo	1	-
Padang Tambak	1	-
Jumlah	16	-

Sumber : Kecamatan Pino dalam Angka 2015

14

PERINDUSTRIAN DAN EKONOMI

Wilayah Kecamatan Pino yang tak jauh dari pusat kota membuat aktivitas Ekonomi Kecamatan Pino cukup berkembang.

Penyaluran Beras Pada Dolog Manna dalam Rangka Program Raskin di Kecamatan Pino tahun 2012 – 2015 (Kg)

Tahun	Jumlah
2015	202 140
2014	202 140
2013	252 575
2012	175 455

Sumber : Kecamatan Pino dalam Angka 2015

Jumlah Koperasi Unit Desa menurut Jenis di Kecamatan Pino Tahun 2015

Tahun Year	Jenis koperasi Type of Cooperatives			Total
	KUD	Calon Mandiri	KUD BDK	
(1)	(2)	(3)	(4)	(5)
2015	1	-	-	-
2014	-	-	-	-
2013	-	-	-	-
2012	-	-	1	1

Sumber : Kecamatan Pino dalam Angka 2015

Upaya mendukung kegiatan perekonomian di wilayah Kecamatan Pino, ada satu pasar permanen/semi permanen yang beroperasi di Desa Ulak Lebar. Pasar ini beroperasi setiap hari Senin dan hari Kamis . Nama pasar ini terkenal dengan sebutan Pekan Masat. Pasar ini menjual berbagai kebutuhan masyarakat Pino, juga tempat transaksi

perdagangan hasil bumi, perkebunan rakyat serta pertanian lainnya.

Perkembangan toko atau warung kelontong juga ikut mendukung laju perekonomian di wilayah Kecamatan Pino. Ada sebanyak 130 warung kelontong, 7 kedai makanan dan minuman dan terdapat 1 mini market. Hanya terdapat 7 perusahaan dagang yang mempunyai SIUP di Kecamatan Pino.

Desa Ulak Lebar adalah desa satu-satunya yang memiliki bank di Kecamatan Pino. Sedangkan fasilitas lainnya seperti hiburan, SPBU, hotel dsb belum dimiliki Kecamatan Pino. Terdapat 47 industri mikro dan kecil di Kecamatan Pino. Industri yang paling dominan di Kecamatan Pino adalah industri pembuatan gula aren.

*Tahukah anda :
Lemang Tapai merupakan makanan yang menjadi ciri khas di Kecamatan Pino, makanan ini hanya bisa kita dapatkan pada rabu malam dan hari kamis di Pasar Masat*

14

ANGKUTAN, TRANSPORTASIDAN KOMUNIKASI

Kecamatan Pino tidak memiliki angkutan resmi yang terdaftar di instansi pemerintahan



Jarak desa ke ibukota kecamatan rata-rata menempuh 2,5 km dan jarak dari desa ke ibukota kabupaten rata-rata 13,5 km. Kecamatan Pino memiliki 13 desa/kelurahan yang fasilitas jalannya telah diaspal/beton, dan tiga desa dengan jalan diperkeras..

Terdapat satu kantor pos yang terletak di Desa Ulak Lebar. Sedangkan wartel/kiospon/warpostel/warpar maupun warnet belum terdapat di Kecamatan Pino. Sinyal bagi jaringan komunikasi melalui telepon seluler telah dimiliki semua desa di kecamatan Pino tanpa kendala berarti.

Kecamatan Pino tidak memiliki terminal angkutan darat dan agen tiket AKAP/AKDP. Angkutan umum yang ada di Kecamatan Pino hanya beroperasi ketika hari pasar terjadi. Untuk fasilitas transportasi umumnya, masyarakat memilih menggunakan ojek sebagai angkutannya.

Kecamatan Pino memiliki dua situs bangunan bersejarah, yaitu menhir

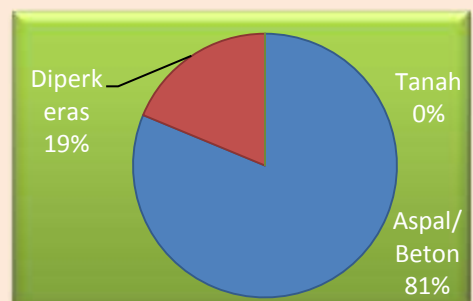
dan menhir ayam lumpang. Kedua situs tersebut berada di desa Sebito. Situs tersebut berasal dari zaman sejarah batu muda.

Perusahaan Angkutan Barang (Truk) yang Tercatat Menurut Status Badan Hukum Tahun 2015

Tahun	Berbadan Hukum		Tidak Berbadan Hukum	
	Perusahaan	Kendaraan	Perseorangan	Kendaraan
2015	-	-	-	-
2014	-	-	10	10

Sumber : Kecamatan Pino dalam Angka 2015

Jenis Permukaan Jalan Terluar di Kecamatan Pino Tahun 2015



Sumber : Kecamatan Pino dalam Angka 2015

LAMPIRAN

Tabel Luas Daerah menurut Ketinggian dan Kecamatan (Ha) 2015

Kecamatan <i>District</i>	0 - 100 m	100 - 500 m	500 +	Jumlah <i>Total</i>
(1)	(2)	(3)	(4)	(5)
Manna	1.070	1.667	580	3.317
Bunga Mas	894	1.576	1.038	3.508
Kota Manna	1.022	1.200	994	3.216
Pasar Manna	268	175	141	584
Kedurang	11.934	8.487	3.034	23.455
Kedurang Ilir	2.692	1.267	1.861	5.820
Seginim	3.330	1.124	1.698	6.152
Air Nipis	12.351	4.720	3.257	20.328
Pino	4.759	1.193	236	6.188
Ulu Manna	9.900	11.896	1.896	23.692
Pino Raya	12.130	8.305	1.915	22.350
Jumlah/ Total	60.350	41.610	16.650	118.610

Sumber: BPN Kabupaten Bengkulu Selatan

Tabel. Jumlah Penduduk Menurut Jenis Kelamin dan Rasio Jenis Kelamin Menurut Kecamatan 2015

Kecamatan <i>District</i>	Penduduk <i>Population</i>			Ratio Jenis Kelamin <i>Sex Ratio</i>
	Laki-laki <i>Male</i>	Perempuan <i>Female</i>	Jumlah <i>Total</i>	
(1)	(2)	(3)	(4)	(5)
Manna	6 863	6 969	13 832	98
Kota Manna	15 050	15 224	30 274	99
Kedurang	5 347	5 196	10 543	103
Bunga Mas	3 045	3 061	6 106	99
Pasar Manna	9 141	9 322	18 463	98
Kedurang Ilir	4 021	3 882	7 903	104
Seginim	7 950	7 755	15 705	103
Air Nipis	5 459	5 320	10 779	103
Pino	5 812	5 759	11 571	101
Pino Raya	9 891	9 570	19 461	103
Ulu Manna	3 894	3 663	7 557	106
Jumlah/ Total	76 473	75 721	152 194	101

Sumber: BPS Kabupaten Bengkulu Selatan

Tabel Jumlah Fasilitas Kesehatan menurut Kecamatan dan Jenis Fasilitas Kesehatan 2015

Kecamatan <i>District</i>	RSU <i>General Hospital</i>	Puskesmas <i>Public Health Centre</i>	Puskesmas Pembantu <i>Public Health Subcentre</i>	Rumah Bersalin/ <i>Maternal Clinic</i>
(1)	(2)	(3)	(4)	(5)
Manna	-	1	3	1
Bunga Mas	-	1	2	-
Kota Manna	1	1	6	1
Pasar Manna	-	1	1	-
Kedurang	-	1	3	-
Kedurang Ilir	-	1	3	-
Seginim	-	1	4	-
Air Nipis	-	1	2	-
Pino	-	2	3	-
Ulu Manna	-	1	3	-
Pino Raya	-	2	9	-
Jumlah/ Total	1	14	41	2
2015	1	14	41	2
2014	1	14	41	2
2013	1	14	41	2
2012	1	14	41	3

Sumber: BPS Kabupaten Bengkulu Selatan

Lanjutan..

Kecamatan <i>District</i>	Apotik <i>Dispensaries</i>	Toko Obat <i>Drug Store</i>	Optik <i>Optic</i>	Posyandu <i>Integrated Health</i>
(1)	(6)	(7)	(8)	(9)
Manna	-	-	-	33
Bunga Mas	-	-	-	13
Kota Manna	8	1	1	27
Pasar Manna	10	2	2	6
Kedurang	-	-	-	21
Kedurang Ilir	-	-	-	12
Seginim	-	-	-	22
Air Nipis	-	-	-	10
Pino	-	-	-	18
Ulu Manna	-	-	-	11
Pino Raya	-	-	-	22
Jumlah/ Total	18	3	3	191
2015	18	3	3	191
2014	18	3	3	191
2013	14	5	3	190
2012	13	5	3	185

Sumber: BPS Kabupaten Bengkulu Selatan

Tabel Luas Lahan Bukan Sawah Menurut Jenis Penggunaan Lahan dan Kecamatan 2015

Kecamatan <i>District</i>	Tegal/kebun <i>Dryland/garden</i>	Ladang/huma <i>Bareland/shifting land</i>	Perkebunan <i>Estates Crops</i>	Ditanami Pohon/hutan rakyat <i>Public forest</i>
(1)	(1)	(2)	(3)	(4)
Manna	625	-	1 875	-
Bunga Mas	660	10	1 466	450
Kota Manna	645	20	561	95
Pasar Manna	-	-	91	-
Kedurang	1 844	-	4 569	905
Kedurang Ilir	387	252	2 045	925
Seginim	413	253	827	825
Air Nipis	455	-	1 806	2 597
Pino	907	-	1 877	651
Ulu Manna	1 143	160	5 730	4 147
Pino Raya	1 650	281	6 697	3 000
Jumlah/ Total	8 729	976	27 544	13 595
2014	8 183	916	25 691	14 812
2013	7 303	1 203	26 455	14 593
2012	6 181	1 234	24 522	11 935
2011	6 624	1 256	16 168	11 737

Sumber: BPS Kabupaten Bengkulu Selatan

DATA

MENCERDASKAN BANGSA

— *Enlighten The Nation* —



**BADAN PUSAT STATISTIK
KABUPATEN BENGKULU SELATAN**
Jl. Affan Bachsin No. 108 A, Bengkulu Selatan 38516
Telepon/Fax: (0739) 21048
E-mail : bps1701@bps.go.id
Website : <http://bengkuluselatankab.bps.go.id>

