

• Kecamatan •
BAKTIYA

Dalam Angka 2022



• Kecamatan •
BAKTIYA

Dalam Angka 2022



**KECAMATAN BAKTIYA
DALAM ANGKA 2022**

Nomor Katalog BPS : 1102001.1111100
Nomor ISSN : 2528-5416
Nomor Publikasi : 11110.1602
Ukuran : 14,8 x 21 cm
Jumlah Halaman : v + 93 Halaman

Naskah :

BPS Kabupaten Aceh Utara.

Design dan Gambar :

BPS Kabupaten Aceh Utara.

Dicetak Oleh :

BPS Kabupaten Aceh Utara.

Diterbitkan Oleh :

BPS Kabupaten Aceh Utara

Dilarang mengumumkan, mendistribusikan, mengomunikasikan,
dan/atau menggandakan sebagian atau seluruh isi buku ini untuk tujuan
komersil tanpa izin tertulis dari Badan Pusat Statistik.

*Prohibited to announce, distribute, communicate, and/or copy part or all
this book for commercial purpose without permission from Statistic
Indonesia.*

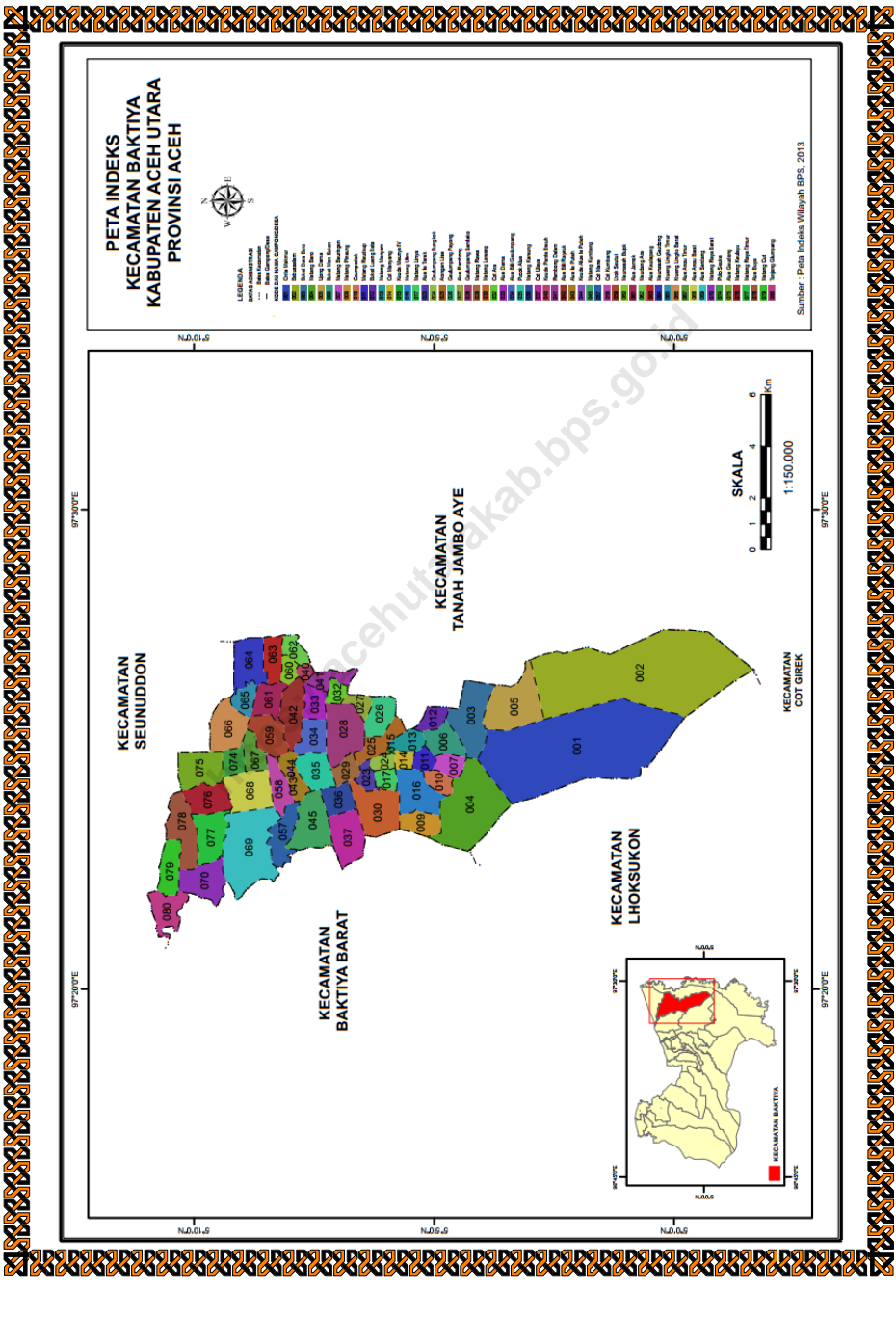
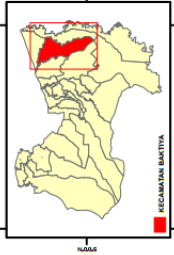
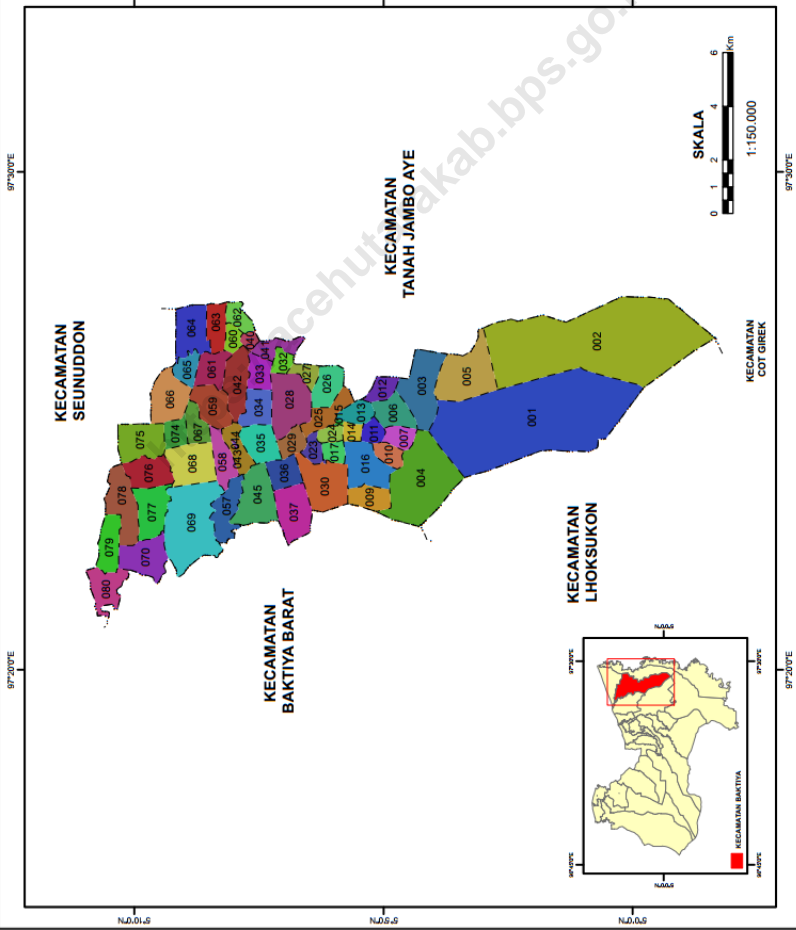
**PETA INDEKS
KECAMATAN BAKTIYA
KABUPATEN ACEH UTARA
PROVINSI ACEH**



LEGENDA
 --- Batas Kecamatan
 --- Batas Desa
 --- Batas Desa yang berbatasan dengan Kecamatan lainnya

- 001 Tanah Perkotaan
- 002 Tanah Perkotaan
- 003 Tanah Perkotaan
- 004 Tanah Perkotaan
- 005 Tanah Perkotaan
- 006 Tanah Perkotaan
- 007 Tanah Perkotaan
- 008 Tanah Perkotaan
- 009 Tanah Perkotaan
- 010 Tanah Perkotaan
- 011 Tanah Perkotaan
- 012 Tanah Perkotaan
- 013 Tanah Perkotaan
- 014 Tanah Perkotaan
- 015 Tanah Perkotaan
- 016 Tanah Perkotaan
- 017 Tanah Perkotaan
- 018 Tanah Perkotaan
- 019 Tanah Perkotaan
- 020 Tanah Perkotaan
- 021 Tanah Perkotaan
- 022 Tanah Perkotaan
- 023 Tanah Perkotaan
- 024 Tanah Perkotaan
- 025 Tanah Perkotaan
- 026 Tanah Perkotaan
- 027 Tanah Perkotaan
- 028 Tanah Perkotaan
- 029 Tanah Perkotaan
- 030 Tanah Perkotaan
- 031 Tanah Perkotaan
- 032 Tanah Perkotaan
- 033 Tanah Perkotaan
- 034 Tanah Perkotaan
- 035 Tanah Perkotaan
- 036 Tanah Perkotaan
- 037 Tanah Perkotaan
- 038 Tanah Perkotaan
- 039 Tanah Perkotaan
- 040 Tanah Perkotaan
- 041 Tanah Perkotaan
- 042 Tanah Perkotaan
- 043 Tanah Perkotaan
- 044 Tanah Perkotaan
- 045 Tanah Perkotaan
- 046 Tanah Perkotaan
- 047 Tanah Perkotaan
- 048 Tanah Perkotaan
- 049 Tanah Perkotaan
- 050 Tanah Perkotaan
- 051 Tanah Perkotaan
- 052 Tanah Perkotaan
- 053 Tanah Perkotaan
- 054 Tanah Perkotaan
- 055 Tanah Perkotaan
- 056 Tanah Perkotaan
- 057 Tanah Perkotaan
- 058 Tanah Perkotaan
- 059 Tanah Perkotaan
- 060 Tanah Perkotaan
- 061 Tanah Perkotaan
- 062 Tanah Perkotaan
- 063 Tanah Perkotaan
- 064 Tanah Perkotaan
- 065 Tanah Perkotaan
- 066 Tanah Perkotaan
- 067 Tanah Perkotaan
- 068 Tanah Perkotaan
- 069 Tanah Perkotaan
- 070 Tanah Perkotaan
- 071 Tanah Perkotaan
- 072 Tanah Perkotaan
- 073 Tanah Perkotaan
- 074 Tanah Perkotaan
- 075 Tanah Perkotaan
- 076 Tanah Perkotaan
- 077 Tanah Perkotaan
- 078 Tanah Perkotaan
- 079 Tanah Perkotaan
- 080 Tanah Perkotaan
- 081 Tanah Perkotaan
- 082 Tanah Perkotaan
- 083 Tanah Perkotaan
- 084 Tanah Perkotaan
- 085 Tanah Perkotaan
- 086 Tanah Perkotaan
- 087 Tanah Perkotaan
- 088 Tanah Perkotaan
- 089 Tanah Perkotaan
- 090 Tanah Perkotaan
- 091 Tanah Perkotaan
- 092 Tanah Perkotaan
- 093 Tanah Perkotaan
- 094 Tanah Perkotaan
- 095 Tanah Perkotaan
- 096 Tanah Perkotaan
- 097 Tanah Perkotaan
- 098 Tanah Perkotaan
- 099 Tanah Perkotaan
- 100 Tanah Perkotaan

Sumber : Peta Indeks Wilayah BPS, 2013



TIM PENYUSUN/TEAM MEMBERS

Pengarah/Director

Andi Hardiyanto, S.ST

Penanggung Jawab/Persons in Charge

Andi Hardiyanto, S.ST

Penyunting/Editors

Rozy Fatilla, S.ST

Pengolah Data dan Penulis Naskah/Data Processing and Authors

Saiful Akbar, SH

Penata Letak/Layout Designers

Redho Mahesa Abas, S. Tr.Kom



**KEPALA BPS KABUPATEN ACEH UTARA
ANDI HARDIYANTO, S.ST
NIP. 19760528 199901 1 001**



KOORDINATOR STATISTIK KECAMATAN BAKTIYA

KATA PENGANTAR

Publikasi Kecamatan Baktiya Dalam Angka Tahun 2022 ini memberikan gambaran umum mengenai Kecamatan Baktiya dan merupakan hasil pengumpulan data, yang bersumber dari Kepala Desa/Geuchik dan Badan, Dinas, dan Kantor dalam jajaran Pemda Kabupaten Aceh Utara dan penyempurnaan oleh Badan Pusat Statistik (BPS) Kabupaten Aceh Utara.

Kami mengucapkan terima kasih kepada semua pihak yang telah membantu kegiatan pengumpulan data sehingga publikasi ini dapat diselesaikan. Kritik dan saran kami harapkan untuk menyempurnakan publikasi ini di tahun yang akan datang. Semoga publikasi ini bermanfaat bagi semua pihak.

Alue Ie Puteh, September 2022

Penanggung Jawab Kecamatan

Saiful Akbar, SH



**BADAN PUSAT STATISTIK
KABUPATEN ACEH UTARA**

**SAMBUTAN
KEPALA BPS KABUPATEN ACEH UTARA**

Publikasi Kecamatan Baktiya Dalam Angka Tahun 2022 ini merupakan kelanjutan dari penerbitan yang sama pada tahun sebelumnya. Publikasi ini hasil karya Penanggung Jawab Kecamatan Baktiya, dalam rangka menyajikan data-data yang dibutuhkan untuk proses perencanaan dan evaluasi pembangunan di wilayah kecamatan ini.

Kepada semua pihak yang telah berpartisipasi dalam penyusunan publikasi ini kami ucapkan terima kasih dan diharapkan agar kerjasamayang baik ini dapat dilanjutkan pada masa yang akan datang, sehingga penerbitan publikasi ini akan semakin sempurna.

Semoga penyajian publikasi ini dapat bermanfaat untuk semua pihak.

Lhoksukon, September 2022

**Kepala Badan Pusat Statistik
Kabupaten Aceh Utara**

Andi Hardiyanto, S.ST

NIP. 19760528 199901 1 001

DAFTAR ISI

1	Kata Pengantar Koordinator Statistik Kecamatan	i
2	Kata Sambutan Kepala Badan Pusat Statistik A.Utara	ii
3	Daftar Isi	iii

Bab I Geografi dan Iklim / *Geography and Climate*

	Letak Geografis Kecamatan	1
1	Letak Geografis Desa	2
2	Letak Topografi Desa	4
3	Letak Desa Terhadap Hutan	6
4	Luas Desa dan Penggunaan Lahan	8

Bab II Pemerintahan

1	Nama Kemukiman, Desa dan Jumlah Dusun	10
2	Jumlah Aparat Desa	12
3	Jumlah Kepala Desa Menurut Tingkat Pendidikan	14
4	Jumlah Pegawai Kantor Camat Menurut Pendidikan	15
5	Jumlah Pegawai Kantor Camat Menurut Pangkat/Golongan	16
6	Jumlah Tenaga Dari Instansi Terkait Yang Bertugas Di Kecamatan Menurut Jenis Kelamin	17
7	Jarak Desa/Gampong dari Ibukota Kecamatan dan Ibukota Kabupaten	18
8	Jumlah Fasilitas Pemerintahan Desa	20
9	Nama-nama Camat yang Bertugas di Kecamatan	22

Bab III Penduduk

1	Perkembangan Jumlah Penduduk Menurut Desa	23
2	Jumlah Penduduk, Jumlah Rumah Tangga dan Rata-rata Penduduk per Rumah Tangga	25
3	Jumlah Penduduk Menurut Jenis Kelamin	27

4 Jumlah Penduduk Menurut Kelompok Umur	29
5 Jumlah Kelahiran dan Kematian Menurut Desa	30
6 Jumlah Penduduk Datang dan Pindah Menurut Desa	32
7 Jumlah Rumah Tangga Menurut Sumber Penghasilan Utama Kepala Rumah Tangga	34
8 Jumlah Rumah Tangga Pertanian Menurut Sub Sektor	36

Bab IV Sosial

1 Jumlah Sekolah Umum Menurut Tingkat Pendidikan	38
2 Jumlah Sekolah Agama Menurut Tingkat Pendidikan	40
3 Jumlah Guru dan Murid Sekolah Dasar (SD) dan Madrasah Ibtidaiyah (MI)	42
4 Jumlah Guru dan Murid Sekolah Lanjutan Tingkat Pertama (SLTP) dan Madrasah Tsanawiyah (MTs)	43
5 Jumlah Guru dan Murid Sekolah Menengah Umum (SMU) dan Madrasah Aliyah (MA)	44
6 Jumlah Tenaga Pengajar Menurut Jenis Sekolah	45
7 Jumlah <i>Dayah</i> /Pesantren dan Balai Pengajian Menurut Des:	46
8 Jumlah Santri <i>Dayah</i> /Pesantren Menurut Jenis Kelamin	48
9 Jumlah Ustadz dan Ustadzah <i>Dayah</i> /Pesantren	49
10 Jumlah Sarana Ibadah Menurut Desa	50
11 Jumlah Sarana Pelayanan Kesehatan Utama	52
12 Jumlah Sarana Pelayanan Kesehatan Menurut Desa	53
13 Jumlah Tenaga Kesehatan Menurut Puskesmas/Pustu	55
14 Jumlah Tenaga Kesehatan Menurut Fungsi dan Jenisnya	56
15 Jumlah Nikah, Talak, Cerai dan Rujuk yang Tercatat di KUA Kecamatan Menurut Bulan	57
16 Jumlah Rumah Tangga Menurut Alat Penerangan yang Digunakan	58
17 Jumlah Rumah Tangga Menurut Sumber Air Minum	60
18 Jumlah Bangunan Tempat Tinggal Menurut Jenis Dinding Terluas	62
19 Jumlah Sarana Olahraga Menurut Jenis Kegiatan	64
20 Perkembangan Tindak Kriminal Per Jenis Kasus di Wilayah Tugas Polsek Baktiya	66

Bab V Pertanian

1 Luas Lahan Sawah Menurut Jenis Pengairan	73
2 Luas Tanam, Luas Panen, Produksi dan Produktivitas Tanaman Padi dan Palawija	74
3 Luas Tanam, Luas Panen, Produksi dan Produktivitas Tanaman Hortikultura	75
4 Komposisi Tanaman, Produksi dan Produktivitas Tanaman Perkebunan Rakyat	76
5 Populasi Ternak Besar, Kecil dan Unggas	77
6 Jumlah Fasilitas dan Sarana Pertanian	78

Bab VI Perekonomian

1 Jenis Jalan Utama Desa	79
2 Jumlah Pasar, Kios/Toko dan Kedai Makanan/Minuman	81
3 Jumlah Industri Kecil dan Rumah Tangga Menurut Jenis	83
4 Jumlah Kendaraan Angkutan Umum Menurut Jenis	85
5 Jumlah Lembaga Keuangan dan Koperasi Menurut Desa	86
6 Harga Eceran Beras Kampung dan Ikan di Ibukota Kecamatan Menurut Bulan	88
7 Harga Eceran Daging dan Telur di Ibukota Kecamatan Menurut Bulan	89
8 Harga Eceran Gula Pasir, Garam Dapur dan Tepung Terigu di Ibukota Kecamatan Menurut Bulan	90
9 Harga Eceran Minyak Goreng dan Minyak Tanah di Ibukota Kecamatan Menurut Bulan	91
10 Harga Komoditi Tanaman Bahan Makanan Menurut Bulan	92
11 Harga Komoditi Tanaman Perkebunan Menurut Bulan	93

Bab 1

GEOGRAFIS

<https://acehultraakrab.bps.go.id>



Geografi dan Iklim / Geography and Climate

Nama Kecamatan	: BAKTIYA
Ibukota Kecamatan	: MEUNASAH ALUE IE PUTEH
Luas Kecamatan	: 158,67 KM ² / 15.867 Ha
Banyaknya Kemukiman	: 3
Jumlah Desa	: 57
Tinggi Tempat Dari Permukaan Laut	: -
Batas-batas Kecamatan :	
Sebelah Utara	: Kec. Seunuddon
Sebelah Selatan	: Kec. Lhoksukon dan Kec. Langkahan
Sebelah Barat	: Kec. Baktiya Barat
Sebelah Timur	: Kec. Tanah Jambo aye

Tabel 1.1
Letak Geografis Desa

	Desa/ Gampong	Pantai	Bukan Pantai		
			Lembah	Lereng	Dataran
	(1)	(2)	(3)	(4)	(5)
1	Cinta Makmur	-	-	√	-
2	Babussalam	-	-	√	-
3	Buket Dara Baro	-	-	√	-
4	Matang Baro	-	-	-	√
5	Ujong Dama	-	-	√	-
6	Buket Mon Sukon	-	-	-	√
7	Matang Beuringen	-	-	-	√
8	Matang Pineung	-	-	-	√
9	Ceupeudak	-	-	-	√
10	Matang Reudeup	-	-	-	√
11	Buket Lueng Bata	-	-	-	√
12	Matang Manyam	-	-	-	√
13	Cot Manyang	-	-	-	√
14	Keude Meunje IV	-	-	-	√
15	Matang Ulim	-	-	-	√
16	Matang Linya	-	-	-	√
17	Alue le Tarek	-	-	-	√
18	Geulumpang Bungkok	-	-	-	√
19	Arongan Lise	-	-	-	√
20	Glumpang Payong	-	-	-	√
21	Alue Rambong	-	-	-	√
22	Geulumpang Samlako	-	-	-	√
23	Matang Rawa	-	-	-	√
24	Matang Lawang	-	-	-	√
25	Cot Ara	-	-	-	√
26	Alue Dama	-	-	-	√
27	Alue Bili Geulumpang	-	-	-	√
28	Pucok Alue	-	-	-	√
29	Matang Kareung	-	-	-	√

Lanjutan Tabel 1.1

	Desa/ Gampong	Pantai	Bukan Pantai		
			Lembah	Lereng	Dataran
	(1)	(2)	(3)	(4)	(5)
30	Cot Ulaya	-	-	-	√
31	Keude Panteu Breuh	-	-	-	√
32	Rambong Dalam	-	-	-	√
33	Alue Bili Rayeuk	-	-	-	√
34	Alue le Puteh	-	-	-	√
35	Keude Alue le Puteh	-	-	-	√
36	Matang Kumbang	-	-	-	√
37	Cot Mane	-	-	-	√
38	Cot Kumbang	-	-	-	√
39	Lhok Seutui	-	-	-	√
40	Meunasah Bujok	-	-	-	√
41	Alue Jamok	-	-	-	√
42	Meudang Ara	-	-	-	√
43	Alue Keutapang	-	-	-	√
44	Meunasah Geudong	-	-	-	√
45	Kreung Lingka Timur	-	-	-	√
46	Kreung Lingka Barat	-	-	-	√
47	Alue Anou Timur	-	-	-	√
48	Alue Anou Barat	-	-	-	√
49	Alue Serdang	-	-	-	√
50	Matang Raya Barat	-	-	-	√
51	Pulo Seuke	-	-	-	√
52	Alue Geudong	-	-	-	√
53	Matang Kelayu	-	-	-	√
54	Matang Raya Timur	-	-	-	√
55	Alue Buya	-	-	-	√
56	Matang Cut	-	-	-	√
57	Tanjong Glumpang	-	-	-	√
	Jumlah	0	0	4	53

Sumber : Kantor Camat Baktiya

Tabel 1.2
Letak Topografis Desa

Desa/ Gampong	Dataran	Berbukit
(1)	(2)	(3)
1 Cinta Makmur	-	√
2 Babussalam	-	√
3 Buket Dara Baro	-	√
4 Matang Baro	√	-
5 Ujong Dama	-	√
6 Buket Mon Sukon	√	-
7 Matang Beuringen	√	-
8 Matang Pineung	√	-
9 Ceupeudak	√	-
10 Matang Reudeup	√	-
11 Buket Lueng Bata	√	-
12 Matang Manyam	√	-
13 Cot Manyang	√	-
14 Keude Meunje IV	√	-
15 Matang Ulim	√	-
16 Matang Linya	√	-
17 Alue le Tarek	√	-
18 Geulumpang Bungkok	√	-
19 Arongan Lise	√	-
20 Glumpang Payong	√	-
21 Alue Rambong	√	-
22 Geulumpang Samlako	√	-
23 Matang Rawa	√	-
24 Matang Lawang	√	-
25 Cot Ara	√	-
26 Alue Dama	√	-
27 Alue Bili Geulumpang	√	-
28 Pucok Alue	√	-
29 Matang Kareung	√	-

Lanjutan Tabel 1.2

	Desa/ Gampong	Dataran	Berbukit
	(1)	(2)	(3)
30	Cot Ulaya	√	-
31	Keude Panteu Breuh	√	-
32	Rambong Dalam	√	-
33	Alue Bili Rayeuk	√	-
34	Alue le Puteh	√	-
35	Keude Alue le Puteh	√	-
36	Matang Kumbang	√	-
37	Cot Mane	√	-
38	Cot Kumbang	√	-
39	Lhok Seutui	√	-
40	Meunasah Bujok	√	-
41	Alue Jamok	√	-
42	Meudang Ara	√	-
43	Alue Keutapang	√	-
44	Meunasah Geudong	√	-
45	Kreung Lingka Timur	√	-
46	Kreung Lingka Barat	√	-
47	Alue Anou Timur	√	-
48	Alue Anou Barat	√	-
49	Alue Serdang	√	-
50	Matang Raya Barat	√	-
51	Pulo Seuke	√	-
52	Alue Geudong	√	-
53	Matang Kelayu	√	-
54	Matang Raya Timur	√	-
55	Alue Buya	√	-
56	Matang Cut	√	-
57	Tanjong Glumpang	√	-
	Jumlah	53	4

Sumber : Kantor Camat Baktiya

Tabel 1.3
Letak Desa Terhadap Hutan

	Desa/ Gampong	Didalam Hutan	Di Tepi Hutan	Diluar Hutan
	(1)	(2)	(3)	(4)
1	Cinta Makmur	-	√	-
2	Babussalam	-	√	-
3	Buket Dara Baro	-	-	√
4	Matang Baro	-	-	√
5	Ujong Dama	-	-	√
6	Buket Mon Sukon	-	-	√
7	Matang Beuringen	-	-	√
8	Matang Pineung	-	-	√
9	Ceupeudak	-	-	√
10	Matang Reudeup	-	-	√
11	Buket Lueng Bata	-	-	√
12	Matang Manyam	-	-	√
13	Cot Manyang	-	-	√
14	Keude Meunje IV	-	-	√
15	Matang Ulim	-	-	√
16	Matang Linya	-	-	√
17	Alue le Tarek	-	-	√
18	Geulumpang Bungkok	-	-	√
19	Arongan Lise	-	-	√
20	Glumpang Payong	-	-	√
21	Alue Rambong	-	-	√
22	Geulumpang Samlako	-	-	√
23	Matang Rawa	-	-	√
24	Matang Lawang	-	-	√
25	Cot Ara	-	-	√
26	Alue Dama	-	-	√
27	Alue Bili Geulumpang	-	-	√
28	Pucok Alue	-	-	√
29	Matang Kareung	-	-	√

Lanjutan Tabel 1.3

	Desa/ Gampong	Didalam Hutan	Di Tepi Hutan	Diluar Hutan
	(1)	(2)	(3)	(4)
30	Cot Ulaya	-	-	√
31	Keude Panteu Breuh	-	-	√
32	Rambong Dalam	-	-	√
33	Alue Bili Rayeuk	-	-	√
34	Alue le Puteh	-	-	√
35	Keude Alue le Puteh	-	-	√
36	Matang Kumbang	-	-	√
37	Cot Mane	-	-	√
38	Cot Kumbang	-	-	√
39	Lhok Seutui	-	-	√
40	Meunasah Bujok	-	-	√
41	Alue Jamok	-	-	√
42	Meudang Ara	-	-	√
43	Alue Keutapang	-	-	√
44	Meunasah Geudong	-	-	√
45	Kreung Lingka Timur	-	-	√
46	Kreung Lingka Barat	-	-	√
47	Alue Anou Timur	-	-	√
48	Alue Anou Barat	-	-	√
49	Alue Serdang	-	-	√
50	Matang Raya Barat	-	-	√
51	Pulo Seuke	-	-	√
52	Alue Geudong	-	-	√
53	Matang Kelayu	-	-	√
54	Matang Raya Timur	-	-	√
55	Alue Buya	-	-	√
56	Matang Cut	-	-	√
57	Tanjong Glumpang	-	-	√
	Jumlah	0	2	55

Sumber : Kantor Camat Baktiya

Tabel 1.4
Luas Desa dan Penggunaan Lahan

	Desa/ Gampong	Luas Desa (Ha)	Penggunaan Lahan	
			Lahan Sawah	Bukan Lahan Sawah
	(1)	(2)	(3)	(4)
1	Cinta Makmur	522	16	506
2	Babussalam	1 123	23	1 100
3	Buket Dara Baro	1 091	130	961
4	Matang Baro	1 584	165	1.419
5	Ujong Dama	2 119	65	2 054
6	Buket Mon Sukon	250	120	130
7	Matang Beuringen	175	90	85
8	Matang Pineung	174	95	79
9	Ceupeudak	180	98	82
10	Matang Reudeup	200	80	120
11	Buket Lueng Bata	150	98	52
12	Matang Manyam	166	118	48
13	Cot Manyang	150	105	45
14	Keude Meunje IV	3	-	3
15	Matang Ulim	370	170	200
16	Matang Linya	100	50	50
17	Alue le Tarek	180	75	105
18	Geulumpang Bungkok	140	58	82
19	Arongan Lise	195	70	125
20	Glumpang Payong	185	85	100
21	Alue Rambong	110	50	60
22	Geulumpang Samlako	260	120	140
23	Matang Rawa	120	70	50
24	Matang Lawang	170	110	60
25	Cot Ara	150	70	80
26	Alue Dama	160	90	70
27	Alue Bili Geulumpang	150	87	63
28	Pucok Alue	175	113	62
29	Matang Kareung	150	75	75

Lanjutan Tabel 1.4

	Desa/ Gampong	Luas Desa (Ha)	Penggunaan Lahan	
			Lahan Sawah	Bukan Lahan Sawah
	(1)	(2)	(3)	(4)
30	Cot Ulaya	140	95	45
31	Keude Panteu Breuh	26	2	24
32	Rambong Dalam	110	56	54
33	Alue Bili Rayeuk	250	120	130
34	Alue le Puteh	160	75	85
35	Keude Alue le Puteh	8	-	8
36	Matang Kumbang	230	170	60
37	Cot Mane	146	72	74
38	Cot Kumbang	146	76	70
39	Lhok Seutui	230	130	100
40	Meunasah Bujok	140	75	65
41	Alue Jamok	240	135	105
42	Meudang Ara	110	50	60
43	Alue Keutapang	150	109	41
44	Meunasah Geudong	180	102	78
45	Kreung Lingka Timur	290	145	145
46	Kreung Lingka Barat	250	150	100
47	Alue Anou Timur	275	110	165
48	Alue Anou Barat	260	164	96
49	Alue Serdang	550	62	488
50	Matang Raya Barat	275	40	235
51	Pulo Seuke	104	85	19
52	Alue Geudong	125	75	50
53	Matang Kelayu	190	132	58
54	Matang Raya Timur	200	128	72
55	Alue Buya	300	110	190
56	Matang Cut	120	40	80
57	Tanjong Glumpang	160	64	96
	Jumlah	15 867	5.068	10.799

Sumber : Kantor Camat Baktiya

Bab 2

PEMERINTAHAN

<https://aceh.unl.ac.id/bps-go.id>



Tabel 2.1
 Nama Kemukiman, Desa dan Jumlah Dusun
 2021

Kemukiman	Meliputi Desa	Jumlah Dusun
(1)	(2)	(3)
1 Matang Linya	Cinta Makmur	5
	Babussalam	5
	Buket Dara Baro	2
	Matang Baro	3
	Ujong Dama	3
	Buket Mon Sukon	2
	Matang Beuringen	2
	Matang Pineung	2
	Ceupeudak	3
	Matang Reudeup	4
	Buket Lueng Bata	3
	Matang Manyam	4
	Cot Manyang	4
	Keude Meunje IV	2
	Matang Ulim	4
	Matang Linya	4
	Alue le Tarek	2
	Geulumpang Bungkok	4
	Arongan Lise	4
	Glumpang Payong	3
Alue Rambong	2	
Geulumpang Samlako	5	
Matang Rawa	4	
Matang Lawang	3	
2 Panteu Breuh	Cot Ara	4
	Alue Dama	3
	Alue Bili Geulumpang	4
	Keude Panteu Breuh	2
	Rambong Dalam	3

Lanjutan Tabel 2.1

Kemukiman	Meliputi Desa	Jumlah Dusun
(1)	(2)	(3)
3 Alue le Puteh	Alue Bili Rayeuk	4
	Lhok Seutui	5
	Meunasah Bujok	3
	Alue Jamok	4
	Meudang Ara	2
	Alue Keutapang	3
	Meunasah Geudong	3
	Kreung Lingka Timur	3
	Kreung Lingka Barat	5
	Pucok Alue	4
	Matang Kareung	2
	Cot Ulaya	2
	Alue le Puteh	4
	Keude Alue le Puteh	3
	Matang Kumbang	6
	Cot Mane	3
	Cot Kumbang	4
	Alue Anou Timur	3
	Alue Anou Barat	6
	Alue Serdang	3
	Matang Raya Barat	3
	Pulo Seuke	2
	Alue Geudong	2
	Matang Kelayu	4
	Matang Raya Timur	4
	Alue Buya	3
Matang Cut	3	
Tanjong Glumpang	3	

Sumber : Kantor Camat Baktiya

Kecamatan Baktiya Dalam Angka 2022

Tabel 2.2
Jumlah Aparat Desa
2021

	Desa/ Gampong	Kepala Desa/ Gampong	Sekretaris Desa/ Gampong	Kepala Dusun	Tuha Peut
	(1)	(2)	(3)	(4)	(5)
1	Cinta Makmur	1	1	5	7
2	Babussalam	1	1	5	7
3	Buket Dara Baro	1	1	2	7
4	Matang Baro	1	1	3	7
5	Ujong Dama	1	1	3	7
6	Buket Mon Sukon	1	1	2	7
7	Matang Beuringen	1	1	2	7
8	Matang Pineung	1	1	2	7
9	Ceupeudak	1	1	3	7
10	Matang Reudeup	1	1	4	7
11	Buket Lueng Bata	1	1	3	7
12	Matang Manyam	1	1	4	7
13	Cot Manyang	1	1	4	7
14	Keude Meunje IV	1	1	2	7
15	Matang Ulim	1	1	4	7
16	Matang Linya	1	1	4	7
17	Alue le Tarek	1	1	2	7
18	Geulumpang Bungkok	1	1	4	7
19	Arongan Lise	1	1	4	7
20	Glumpang Payong	1	1	3	7
21	Alue Rambong	1	1	2	7
22	Geulumpang Samlako	1	1	5	7
23	Matang Rawa	1	1	4	7
24	Matang Lawang	1	1	3	7
25	Cot Ara	1	1	4	7
26	Alue Dama	1	1	3	7
27	Alue Bili Geulumpang	1	1	4	7
28	Pucok Alue	1	1	4	7
29	Matang Kareung	1	1	2	7

Lanjutan Tabel 2.2

	Desa/ Gampong	Kepala Desa/ Gampong	Sekretaris Desa/ Gampong	Kepala Dusun	Tuha Peut
	(1)	(2)	(3)	(4)	(5)
30	Cot Ulaya	1	1	2	7
31	Keude Panteu Breuh	1	1	2	7
32	Rambong Dalam	1	1	3	7
33	Alue Bili Rayeuk	1	1	4	7
34	Alue le Puteh	1	1	4	9
35	Keude Alue le Puteh	1	1	3	7
36	Matang Kumbang	1	1	6	7
37	Cot Mane	1	1	3	7
38	Cot Kumbang	1	1	4	7
39	Lhok Seutui	1	1	5	7
40	Meunasah Bujok	1	1	3	7
41	Alue Jamok	1	1	4	7
42	Meudang Ara	1	1	2	7
43	Alue Keutapang	1	1	3	7
44	Meunasah Geudong	1	1	3	7
45	Kreung Lingka Timur	1	1	3	7
46	Kreung Lingka Barat	1	1	5	7
47	Alue Anou Timur	1	1	3	7
48	Alue Anou Barat	1	1	6	7
49	Alue Serdang	1	1	3	7
50	Matang Raya Barat	1	1	3	7
51	Pulo Seuke	1	1	2	7
52	Alue Geudong	1	1	2	7
53	Matang Kelayu	1	1	4	7
54	Matang Raya Timur	1	1	4	7
55	Alue Buya	1	1	3	7
56	Matang Cut	1	1	3	7
57	Tanjong Glumpang	1	1	3	7
	<i>Kecamatan Baktiya Dalam Angka 2022</i>	57	57	191	399

Tabel 2.3
Jumlah Kepala Desa Menurut Pendidikan
2021

Jenjang Pendidikan yang Ditamatkan	Jumlah
(1)	(2)
Tidak Tamat SD	-
SD	-
SMP	6
SMA	34
Diploma/Sarjana	17
Jumlah	57

Sumber : Kantor Camat Baktiya

Tabel 2.4
Jumlah Pegawai Kantor Camat Menurut Pendidikan
2021

Jenjang Pendidikan yang Ditamatkan	Jumlah
(1)	(2)
Tidak Tamat SD	-
SD	-
SMP	4
SMA	25
Diploma/Sarjana	20
Jumlah	49

Sumber : Kantor Camat Baktiya

Tabel 2.5
Jumlah Pegawai Kantor Camat Menurut
Pangkat/Golongan
2021

Pangkat		Jumlah Pegawai
Golongan	Ruang	
(1)	(2)	(3)
IV	a	1
	b	1
	c	-
	d	-
III	a	2
	b	5
	c	3
	d	4
II	a	4
	b	6
	c	12
	d	10
I	a	-
	b	-
	c	1
	d	-
Jumlah		49

Sumber : Kantor Camat Baktiya

Tabel 2.6
 Jumlah Tenaga Dari Instansi Terkait yang
 Bertugas di Kecamatan Menurut Jenis Kelamin
 2021

	Instansi	Jenis Kelamin		Jumlah
		Laki-laki	Perempuan	
	(1)	(2)	(3)	(4)
1	Badan Pusat Statistik	1	-	1
2	BPP Baktiya	5	2	7
3	Peternakan	1	-	1
4	Perkebunan	-	-	-
5	Kehutanan	-	-	-
6	Transmigrasi	-	-	-
7	Penerangan	-	-	-
8	Keluarga Berencana	3	4	7
9	Pekerjaan Umum	1	-	1
10	Dinas Kesehatan	12	46	58
11	PT Pos	3	1	4
12	Kantor Urusan Agama	3	4	7
13	Polsek	21	-	21
14	Koramil	24	-	24
15	Dinas Pendidikan	11	4	15
16	Staf Honor Kantor Camat	6	2	14
17	Mantri Tani	1	-	1
	Jumlah	92	63	161

Sumber : Kantor Camat Baktiya

Tabel 2.7
 Jarak Desa/Gampong dari Ibukota Kecamatan dan
 Ibukota Kabupaten
 (Km)

	Desa/ Gampong	Jarak dari Desa ke	
		Ibukota Kecamatan	Ibukota Kabupaten
	(1)	(2)	(3)
1	Cinta Makmur	15.0	65.0
2	Babussalam	20.0	70.0
3	Buket Dara Baro	8.0	58.0
4	Matang Baro	8.0	58.0
5	Ujong Dama	10.0	60.0
6	Buket Mon Sukon	6.0	56.0
7	Matang Beuringen	6.0	56.0
8	Matang Pineung	7.0	57.0
9	Ceupeudak	7.0	57.0
10	Matang Reudeup	6.0	56.0
11	Buket Lueng Bata	7.0	57.0
12	Matang Manyam	5.0	55.0
13	Cot Manyang	5.0	55.0
14	Keude Meunje IV	5.0	55.0
15	Matang Ulim	6.0	56.0
16	Matang Linya	6.0	56.0
17	Alue le Tarek	5.0	55.0
18	Geulumpang Bungkok	5.0	55.0
19	Arongan Lise	4.0	54.0
20	Glumpang Payong	6.0	56.0
21	Alue Rambong	7.0	57.0
22	Geulumpang Samlako	4.0	54.0
23	Matang Rawa	3.0	53.0
24	Matang Lawang	5.0	55.0
25	Cot Ara	6.0	56.0
26	Alue Dama	4.0	54.0
27	Alue Bili Geulumpang	3.0	53.0
28	Pucok Alue	2.0	52.0
29	Matang Kareung	2.0	52.0

Lanjutan Tabel 2.7

	Desa/ Gampong	Jarak dari Desa ke	
		Ibukota Kecamatan	Ibukota Kabupaten
	(1)	(2)	(3)
30	Cot Ulaya	3.0	53.0
31	Keude Panteu Breuh	6.0	56.0
32	Rambong Dalam	7.0	57.0
33	Alue Bili Rayeuk	3.0	53.0
34	Alue le Puteh	0.0	50.0
35	Keude Alue le Puteh	2.0	50.0
36	Matang Kumbang	2.0	52.0
37	Cot Mane	2.0	52.0
38	Cot Kumbang	2.0	52.0
39	Lhok Seutui	3.0	53.0
40	Meunasah Bujok	7.0	57.0
41	Alue Jamok	6.0	56.0
42	Meudang Ara	7.0	57.0
43	Alue Keutapang	8.0	58.0
44	Meunasah Geudong	8.0	58.0
45	Kreung Lingka Timur	6.0	56.0
46	Kreung Lingka Barat	6.0	56.0
47	Alue Anou Timur	2.0	52.0
48	Alue Anou Barat	2.0	52.0
49	Alue Serdang	3.0	53.0
50	Matang Raya Barat	7.0	57.0
51	Pulo Seuke	6.0	56.0
52	Alue Geudong	6.0	56.0
53	Matang Kelayu	7.0	57.0
54	Matang Raya Timur	7.0	57.0
55	Alue Buya	7.0	57.0
56	Matang Cut	8.0	58.0
57	Tanjong Glumpang	8.0	58.0

Sumber : Kantor Camat Baktiya

Tabel 2.8
Jumlah Fasilitas Pemerintahan Desa
2021

	Desa/ Gampong	Kantor Desa	Balai Desa
	(1)	(2)	(3)
1	Cinta Makmur	1	-
2	Babussalam	1	-
3	Buket Dara Baro	-	-
4	Matang Baro	-	-
5	Ujong Dama	-	-
6	Buket Mon Sukon	-	-
7	Matang Beuringen	-	-
8	Matang Pineung	-	-
9	Ceupeudak	1	-
10	Matang Reudeup	-	-
11	Buket Lueng Bata	-	-
12	Matang Manyam	-	-
13	Cot Manyang	1	-
14	Keude Meunje IV	1	-
15	Matang Ulim	-	-
16	Matang Linya	-	-
17	Alue le Tarek	-	-
18	Geulumpang Bungkok	1	-
19	Arongan Lise	-	-
20	Glumpang Payong	-	-
21	Alue Rambong	-	-
22	Geulumpang Samlako	1	-
23	Matang Rawa	-	-
24	Matang Lawang	-	-
25	Cot Ara	-	-
26	Alue Dama	1	-
27	Alue Bili Geulumpang	1	-
28	Pucok Alue	-	-
29	Matang Kareung	1	-

Lanjutan Tabel 2.8

	Desa/ Gampong	Kantor Desa	Balai Desa
	(1)	(2)	(3)
30	Cot Ulaya	-	-
31	Keude Panteu Breuh	1	-
32	Rambong Dalam	-	-
33	Alue Bili Rayeuk	1	-
34	Mns Alue le Puteh	1	1
35	Keude Alue le Puteh	1	-
36	Matang Kumbang	1	-
37	Cot Mane	1	-
38	Cot Kumbang	-	-
39	Lhok Seutui	1	-
40	Meunasah Bujok	-	-
41	Alue Jamok	-	-
42	Meudang Ara	-	-
43	Alue Keutapang	-	-
44	Meunasah Geudong	1	-
45	Kreung Lingka Timur	-	-
46	Kreung Lingka Barat	1	-
47	Alue Anou Timur	1	-
48	Alue Anou Barat	1	-
49	Alue Serdang	-	-
50	Matang Raya Barat	1	-
51	Pulo Seuke	-	-
52	Alue Geudong	-	-
53	Matang Kelayu	-	-
54	Matang Raya Timur	1	-
55	Alue Buya	-	-
56	Matang Cut	-	-
57	Tanjong Glumpang	1	-
	Jumlah	24	1

Sumber : Kantor Camat Baktiya

Kecamatan Baktiya Dalam Angka 2022

Tabel 2.9
Nama-nama Camat yang Bertugas di Kecamatan

	Nama Camat	Periode Masa Tugas
	(1)	(2)
1	Nyak Walad	1951 - 1953
2	Tgk M Su'ud	1953 - 1955
3	Syahrubat Umar	1955 - 1960
4	T Tahir Mahmud	1960 - 1965
5	T M Yusuf	1965 - 1967
6	Syabbuddin Harni	1967 - 1973
7	Sulaiman Hasyem BA	1973 - 1975
8	T M Malek	1975 - 1980
9	Syuib Nursyah BA	1980 - 1983
10	Bakhtiar Abdullah BA	1983 - 1985
11	Ahmad Andib BA	1985 - 1989
12	Rasyidis BA	1989 - 1991
13	Drs. T Syahril	1991 - 1994
14	H Jakfar Abbas BA	1994 - 1998
15	Drs. Ilyas Ibrahim	1998 - 2001
16	drs. M Yusuf Basyir	2001 - 2003
17	Ismuhadi S.Sos	2003 - 2005
18	Drs. Abdullah	2005 - 2007
19	H Naikalias sadakata S.Sos	2007 - 2009
20	H Fahkruradhi SH	2009 - 2013
21	H Tarmizi AS. SE	2013 - 2013
22	Abd Rahman S.Sos	2013 - 2017
23	Ramli Jazuli. SE	2017 - 2018
24	Tarmizi. SE	2018 - 2021
25	Fajaruddin, S.sos	2021 - Sekarang

Sumber : Kantor Camat Baktiya

Bab 3

PENDUDUK

<https://aceh.bps.go.id>



Tabel 3.1
Perkembangan Jumlah Penduduk Menurut Desa
2018 - 2021

Desa/ Gampong	2018	2019	2020	2021
(1)	(2)	(3)	(4)	(5)
1 Cinta Makmur	683	698	775	782
2 Babussalam	1.440	1.453	1.547	1.555
3 Buket Dara Baro	503	515	513	520
4 Matang Baro	439	459	563	570
5 Ujong Dama	199	215	252	259
6 Buket Mon Sukon	436	451	429	436
7 Matang Beuringen	201	219	254	261
8 Matang Pineung	434	450	480	487
9 Ceupeudak	307	324	351	358
10 Matang Reudeup	469	483	530	537
11 Buket Lueng Bata	354	373	401	408
12 Matang Manyam	364	373	392	399
13 Cot Manyang	389	409	526	533
14 Keude Meunje IV	165	185	202	209
15 Matang Ulim	528	541	570	577
16 Matang Linya	332	349	362	369
17 Alue le Tarek	309	324	382	389
18 Geulumpang Bungkok	286	305	331	338
19 Arongan Lise	442	462	660	667
20 Glumpang Payong	470	486	675	682
21 Alue Rambong	317	337	357	364
22 Geulumpang Samlako	983	999	1.196	1.203
23 Matang Rawa	451	469	480	487
24 Matang Lawang	529	549	562	569
25 Cot Ara	671	689	781	788
26 Alue Dama	539	559	599	606
27 Alue Bili Geulumpang	833	852	1.034	1.041
28 Pucok Alue	854	874	885	892
29 Matang Kareung	352	372	384	391

Lanjutan Tabel 3.1

Desa/ Gampong		2018	2019	2010	2021
(1)		(2)	(3)	(4)	(5)
30	Cot Ulaya	218	234	257	264
31	Keude Panteu Breuh	494	509	520	527
32	Rambong Dalam	827	847	966	973
33	Alue Bili Rayeuk	2.003	2.023	1.630	1.637
34	Mns Alue le Puteh	1.982	2.012	2.043	2.050
35	Keude Alue le Puteh	612	632	570	577
36	Matang Kumbang	2.471	2.491	2.168	2.175
37	Cot Mane	440	460	491	498
38	Cot Kumbang	793	813	880	887
39	Lhok Seutui	1.451	1.466	1.397	1.404
40	Meunasah Bujok	853	870	885	892
41	Alue Jamok	823	838	850	857
42	Meudang Ara	416	436	456	463
43	Alue Keutapang	774	794	810	817
44	Meunasah Geudong	1.334	1.354	1.394	1.401
45	Kreung Lingka Timur	654	672	682	689
46	Kreung Lingka Barat	587	607	742	749
47	Alue Anou Timur	876	896	912	919
48	Alue Anou Barat	619	639	735	742
49	Alue Serdang	340	360	398	405
50	Matang Raya Barat	716	736	753	760
51	Pulo Seuke	179	199	201	208
52	Alue Geudong	253	273	243	250
53	Matang Kelayu	557	577	591	598
54	Matang Raya Timur	670	594	600	607
55	Alue Buya	753	773	785	792
56	Matang Cut	600	617	623	630
57	Tanjong Glumpang	797	817	830	837
Jumlah		37.271	38.313	37.657	38.057

Sumber : Koordinator Statistik Kecamatan

Tabel 3.2
 Jumlah Penduduk, Jumlah Rumah Tangga dan
 Rata-rata Penduduk per Rumah Tangga
 2021

	Desa/ Gampong	Jumlah Penduduk	Jumlah Rumah Tangga	Rata-rata Penduduk per Rumah Tangga
	(1)	(2)	(3)	(4)
1	Cinta Makmur	782	142	6
2	Babussalam	1.555	408	4
3	Buket Dara Baro	520	101	4
4	Matang Baro	570	99	6
5	Ujong Dama	259	57	5
6	Buket Mon Sukon	436	107	4
7	Matang Beuringen	261	51	5
8	Matang Pineung	487	93	5
9	Ceupeudak	358	58	6
10	Matang Reudeup	537	111	5
11	Buket Lueng Bata	408	76	5
12	Matang Manyam	399	82	5
13	Cot Manyang	533	105	5
14	Keude Meunje IV	209	37	6
15	Matang Ulim	577	115	5
16	Matang Linya	369	65	6
17	Alue le Tarek	389	91	4
18	Geulumpang Bungkok	338	82	4
19	Arongan Lise	667	145	5
20	Glumpang Payong	682	157	4
21	Alue Rambong	364	71	5
22	Geulumpang Samlako	1.203	212	6
23	Matang Rawa	487	93	5
24	Matang Lawang	569	116	5
25	Cot Ara	788	162	5
26	Alue Dama	606	128	5
27	Alue Bili Geulumpang	1.041	193	5
28	Pucok Alue	892	145	6
29	Matang Kareung	391	82	5

Lanjutan Tabel 3.2

	Desa/ Gampong	Jumlah Penduduk	Jumlah Rumah Tangga	Rata-rata Penduduk per Rumah Tangga
	(1)	(2)	(3)	(4)
30	Cot Ulaya	264	45	6
31	Keude Panteu Breuh	527	112	5
32	Rambong Dalam	973	178	5
33	Alue Bili Rayeuk	1.637	384	7
34	Alue le Puteh	2.050	462	5
35	Keude Alue le Puteh	577	134	4
36	Matang Kumbang	2.175	482	6
37	Cot Mane	498	97	5
38	Cot Kumbang	887	163	5
39	Lhok Seutui	1.404	275	5
40	Meunasah Bujok	892	130	7
41	Alue Jamok	857	162	5
42	Meudang Ara	463	91	5
43	Alue Keutapang	817	160	5
44	Meunasah Geudong	1.401	305	5
45	Kreung Lingka Timur	689	153	5
46	Kreung Lingka Barat	749	132	6
47	Alue Anou Timur	919	202	5
48	Alue Anou Barat	742	160	5
49	Alue Serdang	405	92	4
50	Matang Raya Barat	760	168	5
51	Pulo Seuke	208	34	6
52	Alue Geudong	250	51	5
53	Matang Kelayu	598	135	4
54	Matang Raya Timur	607	142	4
55	Alue Buya	792	158	5
56	Matang Cut	630	126	5
57	Tanjong Glumpang	837	179	5
	Jumlah	38.057	8.296	5

Sumber : Koordinator Statistik Kecamatan

Tabel 3.3
Jumlah Penduduk Menurut Jenis Kelamin
2021

	Desa/ Gampong	Laki-laki	Perempuan	Jumlah
	(1)	(2)	(3)	(4)
1	Cinta Makmur	376	406	782
2	Babussalam	729	826	1.555
3	Buket Dara Baro	268	252	520
4	Matang Baro	233	337	570
5	Ujong Dama	118	141	259
6	Buket Mon Sukon	219	217	436
7	Matang Beuringen	113	148	261
8	Matang Pineung	233	254	487
9	Ceupeudak	164	194	358
10	Matang Reudeup	248	289	537
11	Buket Lueng Bata	198	210	408
12	Matang Manyam	188	211	399
13	Cot Manyang	253	280	533
14	Keude Meunje IV	97	112	209
15	Matang Ulim	268	309	577
16	Matang Linya	178	191	369
17	Alue le Tarek	185	204	389
18	Geulumpang Bungkok	163	175	338
19	Arongan Lise	293	374	667
20	Glumpang Payong	304	378	682
21	Alue Rambong	178	186	364
22	Geulumpang Samlako	588	615	1.203
23	Matang Rawa	238	249	487
24	Matang Lawang	278	291	569
25	Cot Ara	368	420	788
26	Alue Dama	284	322	606
27	Alue Bili Geulumpang	518	523	1.041
28	Pucok Alue	424	468	892
29	Matang Kareung	195	196	391

Lanjutan Tabel 3.3

	Desa/ Gampong	Laki-laki	Perempuan	Jumlah
	(1)	(2)	(3)	(4)
30	Cot Ulaya	133	131	264
31	Keude Panteu Breuh	268	259	527
32	Rambong Dalam	442	531	973
33	Alue Bili Rayeuk	803	834	1.637
34	Alue le Puteh	1.006	1.044	2.050
35	Keude Alue le Puteh	236	341	577
36	Matang Kumbang	911	1.264	2.175
37	Cot Mane	242	256	498
38	Cot Kumbang	428	459	887
39	Lhok Seutui	733	671	1.404
40	Meunasah Bujok	433	459	892
41	Alue Jamok	390	467	857
42	Meudang Ara	242	221	463
43	Alue Keutapang	393	424	817
44	Meunasah Geudong	692	709	1.401
45	Kreung Lingka Timur	328	361	689
46	Kreung Lingka Barat	325	424	749
47	Alue Anou Timur	445	474	919
48	Alue Anou Barat	336	406	742
49	Alue Serdang	198	207	405
50	Matang Raya Barat	376	384	760
51	Pulo Seuke	93	115	208
52	Alue Geudong	92	158	250
53	Matang Kelayu	305	293	598
54	Matang Raya Timur	296	311	607
55	Alue Buya	423	369	792
56	Matang Cut	318	312	630
57	Tanjong Glumpang	393	444	837
	Jumlah	18.822	19.235	38.057

Sumber : Koordinator Statistik Kecamatan

Tabel 3.4
Jumlah Penduduk Menurut Kelompok Umur
2021

Kelompok Umur	Jumlah Penduduk
(1)	(2)
0 - 4	4.800
5 - 9	3.800
10 - 14	4.532
15 - 19	4.105
20 - 24	3.600
25 - 29	3.364
30 - 34	2.658
35 - 39	2.567
40 - 44	2.160
45 - 49	1.670
50 - 54	1.306
55 - 59	1.031
60 - 64	900
65 - 69	503
70 - 74	570
75+	491
Jumlah	38.057

Sumber : Koordinator Statistik Kecamatan

Tabel 3.5
Jumlah Kelahiran dan Kematian Menurut Desa
2021

	Desa/ Gampong	Jumlah Kelahiran	Jumlah Kematian
	(1)	(2)	(3)
1	Cinta Makmur	12	3
2	Babussalam	19	9
3	Buket Dara Baro	9	4
4	Matang Baro	15	3
5	Ujong Dama	8	5
6	Buket Mon Sukon	9	5
7	Matang Beuringen	13	2
8	Matang Pineung	8	4
9	Ceumpeudak	11	2
10	Matang Reudeup	6	6
11	Buket Lueng Bata	12	3
12	Matang Manyam	11	4
13	Cot Manyang	9	5
14	Keude Meunje IV	7	2
15	Matang Ulim	13	7
16	Matang Linya	6	1
17	Alue le Tarek	14	2
18	Geulumpang Bungkok	10	1
19	Arongan Lise	8	3
20	Glumpang Payong	12	5
21	Alue Rambong	7	1
22	Geulumpang Samlako	13	3
23	Matang Rawa	9	2
24	Matang Lawang	14	6
25	Cot Ara	12	4
26	Alue Dama	16	4
27	Alue Bili Geulumpang	14	3
28	Pucok Alue	11	5
29	Matang Kareung	8	2

Lanjutan Tabel 3.5

	Desa/ Gampong	Jumlah Kelahiran	Jumlah Kematian
	(1)	(2)	(3)
30	Cot Ulaya	6	4
31	Keude Panteu Breuh	13	6
32	Rambong Dalam	16	7
33	Alue Bili Rayeuk	21	9
34	Alue le Puteh	19	14
35	Keude Alue le Puteh	7	2
36	Matang Kumbang	28	13
37	Cot Mane	5	3
38	Cot Kumbang	10	4
39	Lhok Seutui	14	8
40	Meunasah Bujok	8	2
41	Alue Jamok	6	4
42	Meudang Ara	6	6
43	Alue Keutapang	10	3
44	Meunasah Geudong	14	12
45	Kreung Lingka Timur	10	2
46	Kreung Lingka Barat	9	4
47	Alue Anou Timur	12	6
48	Alue Anou Barat	11	3
49	Alue Serdang	11	4
50	Matang Raya Barat	18	6
51	Pulo Seuke	7	5
52	Alue Geudong	5	4
53	Matang Kelayu	13	6
54	Matang Raya Timur	15	3
55	Alue Buya	8	2
56	Matang Cut	11	7
57	Tanjong Glumpang	10	3
	Jumlah	639	258

Sumber : Koordinator Statistik Kecamatan

Tabel 3.6
Jumlah Penduduk Datang dan Pindah Menurut Desa
2021

	Desa/ Gampong	Jumlah Penduduk Datang	Jumlah Penduduk Pindah
	(1)	(2)	(3)
1	Cinta Makmur	3	1
2	Babussalam	6	2
3	Buket Dara Baro	4	0
4	Matang Baro	1	0
5	Ujong Dama	1	1
6	Buket Mon Sukon	0	0
7	Matang Beuringen	1	1
8	Matang Pineung	3	1
9	Ceupeudak	1	3
10	Matang Reudeup	4	0
11	Buket Lueng Bata	2	1
12	Matang Manyam	2	0
13	Cot Manyang	5	3
14	Keude Meunje IV	4	2
15	Matang Ulim	6	0
16	Matang Linya	0	1
17	Alue le Tarek	0	0
18	Geulumpang Bungkok	4	2
19	Arongan Lise	2	1
20	Glumpang Payong	0	2
21	Alue Rambong	1	0
22	Geulumpang Samlako	0	0
23	Matang Rawa	0	3
24	Matang Lawang	5	1
25	Cot Ara	3	0
26	Alue Dama	7	4
27	Alue Bili Geulumpang	4	1
28	Pucok Alue	4	1
29	Matang Kareung	2	1

Lanjutan Tabel 3.6

	Desa/ Gampong	Jumlah Penduduk Datang	Jumlah Penduduk Pindah
	(1)	(2)	(3)
30	Cot Ulaya	3	2
31	Keude Panteu Breuh	6	2
32	Rambong Dalam	2	1
33	Alue Bili Rayeuk	9	2
34	Alue le Puteh	14	4
35	Keude Alue le Puteh	2	1
36	Matang Kumbang	7	3
37	Cot Mane	3	2
38	Cot Kumbang	3	1
39	Lhok Seutui	4	2
40	Meunasah Bujok	3	2
41	Alue Jamok	1	0
42	Meudang Ara	0	3
43	Alue Keutapang	2	1
44	Meunasah Geudong	6	4
45	Kreung Lingka Timur	4	1
46	Kreung Lingka Barat	2	2
47	Alue Anou Timur	3	1
48	Alue Anou Barat	1	3
49	Alue Serdang	6	2
50	Matang Raya Barat	2	1
51	Pulo Seuke	0	2
52	Alue Geudong	2	0
53	Matang Kelayu	4	1
54	Matang Raya Timur	5	3
55	Alue Buya	0	2
56	Matang Cut	2	1
57	Tanjong Glumpang	3	0
	Jumlah	174	81

Sumber : Koordinator Statistik Kecamatan

Tabel 3.7
Jumlah Rumah Tangga Menurut Sumber Penghasilan
Utama Kepala Rumah Tangga
2021

	Desa/ Gampong	Per tanian	Per industri an	Per dagang an	Trans portasi	Jasa dan Lainnya
	(1)	(2)	(3)	(4)	(5)	(6)
1	Cinta Makmur	109	12	14	3	6
2	Babussalam	281	33	48	28	18
3	Buket Dara Baro	89	-	5	3	6
4	Matang Baro	87	2	4	-	5
5	Ujong Dama	51	-	2	-	2
6	Buket Mon Sukon	96	3	4	-	4
7	Matang Beuringen	44	1	4	-	2
8	Matang Pineung	80	4	8	-	3
9	Ceupeudak	48	1	4	-	3
10	Matang Reudeup	93	2	7	2	6
11	Buket Lueng Bata	70	1	4	-	5
12	Matang Manyam	76	-	4	-	6
13	Cot Manyang	81	6	7	-	11
14	Keude Meunje IV	9	-	22	2	7
15	Matang Ulim	93	3	9	2	8
16	Matang Linya	54	-	4	-	7
17	Alue le Tarek	83	3	3	1	4
18	Geulumpang Bungkok	72	-	4	-	8
19	Arongan Lise	112	6	12	-	12
20	Glumpang Payong	128	4	9	1	15
21	Alue Rambong	61	2	3	-	4
22	Geulumpang Samlako	179	6	11	4	10
23	Matang Rawa	75	3	11	1	5
24	Matang Lawang	91	5	7	-	12
25	Cot Ara	133	4	15	-	13
26	Alue Dama	98	2	11	-	14
27	Alue Bili Geulumpang	168	6	9	-	12
28	Pucok Alue	126	4	8	-	10
29	Matang Kareung	67	1	5	-	7

Lanjutan Tabel 3.7

	Desa/ Gampong	Per tanian	Per industri an	Per dagang an	Trans portasi	Jasa dan Lainnya
	(1)	(2)	(3)	(4)	(5)	(6)
30	Cot Ulaya	37	2	4	-	4
31	Keude Panteu Breuh	35	3	60	2	14
32	Rambong Dalam	164	5	5	-	16
33	Alue Bili Rayeuk	310	13	24	15	28
34	Alue le Puteh	280	21	27	15	85
35	Keude Alue le Puteh	29	4	88	2	11
36	Matang Kumbang	397	12	40	12	43
37	Cot Mane	78	1	5	1	12
38	Cot Kumbang	140	5	7	5	12
39	Lhok Seutui	237	7	23	4	16
40	Meunasah Bujok	113	4	12	5	12
41	Alue Jamok	140	5	10	5	10
42	Meudang Ara	81	2	2	1	5
43	Alue Keutapang	125	8	9	4	14
44	Meunasah Geudong	237	11	25	17	20
45	Kreung Lingka Timur	129	6	11	3	9
46	Kreung Lingka Barat	112	4	7	-	15
47	Alue Anou Timur	171	4	9	-	21
48	Alue Anou Barat	129	7	12	3	9
49	Alue Serdang	76	3	6	-	7
50	Matang Raya Barat	114	5	11	3	44
51	Pulo Seuke	31	-	3	-	3
52	Alue Geudong	43	-	2	-	8
53	Matang Kelayu	115	3	8	2	7
54	Matang Raya Timur	118	4	10	-	10
55	Alue Buya	131	5	9	-	13
56	Matang Cut	108	2	6	1	9
57	Tanjong Glumpang	140	5	14	3	17
	Jumlah	6.574	265	707	150	699

Sumber : Koordinator Statistik Kecamatan

Kecamatan Baktiya Dalam Angka 2022

Tabel 3.8
Jumlah Rumah Tangga Pertanian Menurut Sub Sektor
2020

	Desa/ Gampong	Tanaman Pangan	Per kebun an	Perikanan	Kehutanan
	(1)	(2)	(3)	(4)	(5)
1	Cinta Makmur	59	50	-	-
2	Babussalam	44	237	-	-
3	Buket Dara Baro	77	12	-	-
4	Matang Baro	82	5	-	-
5	Ujong Dama	46	5	-	-
6	Buket Mon Sukon	91	5	-	-
7	Matang Beuringen	44	-	-	-
8	Matang Pineung	80	-	-	-
9	Ceupeudak	48	-	-	-
10	Matang Reudeup	93	-	-	-
11	Buket Lueng Bata	70	-	-	-
12	Matang Manyam	76	-	-	-
13	Cot Manyang	81	-	-	-
14	Keude Meunje IV	9	-	-	-
15	Matang Ulim	93	-	-	-
16	Matang Linya	54	-	-	-
17	Alue le Tarek	83	-	-	-
18	Geulumpang Bungkok	72	-	-	-
19	Arongan Lise	112	-	-	-
20	Glumpang Payong	128	-	-	-
21	Alue Rambong	61	-	-	-
22	Geulumpang Samlako	179	-	-	-
23	Matang Rawa	75	-	-	-
24	Matang Lawang	91	-	-	-
25	Cot Ara	133	-	-	-
26	Alue Dama	98	-	-	-
27	Alue Bili Geulumpang	168	-	-	-
28	Pucok Alue	126	-	-	-
29	Matang Kareung	67	-	-	-

Lanjutan Tabel 3.8

	Desa/ Gampong	Tanaman Pangan	Per kebun an	Perikanan	Kehutanan
	(1)	(2)	(3)	(4)	(5)
30	Cot Ulaya	37	-	-	-
31	Keude Panteu Breuh	33	2	-	-
32	Rambong Dalam	160	4	-	-
33	Alue Bili Rayeuk	302	5	3	-
34	Alue le Puteh	267	5	8	-
35	Keude Alue le Puteh	24	4	1	-
36	Matang Kumbang	388	9	-	-
37	Cot Mane	78	-	-	-
38	Cot Kumbang	140	-	-	-
39	Lhok Seutui	237	-	-	-
40	Meunasah Bujok	113	-	-	-
41	Alue Jamok	138	-	2	-
42	Meudang Ara	81	-	-	-
43	Alue Keutapang	125	-	-	-
44	Meunasah Geudong	237	-	-	-
45	Kreung Lingka Timur	129	-	-	-
46	Kreung Lingka Barat	112	-	-	-
47	Alue Anou Timur	171	-	-	-
48	Alue Anou Barat	129	-	-	-
49	Alue Serdang	76	-	-	-
50	Matang Raya Barat	94	-	20	-
51	Pulo Seuke	31	-	-	-
52	Alue Geudong	43	-	-	-
53	Matang Kelayu	113	-	2	-
54	Matang Raya Timur	118	-	-	-
55	Alue Buya	131	-	-	-
56	Matang Cut	97	-	11	-
57	Tanjong Glumpang	119	-	21	-
	Jumlah	6.163	343	68	0

Sumber : Koordinator Statistik Kecamatan

Bab 4

SOSIAL

<https://acehultra.com/bps-go.id>



Tabel 4.1
Jumlah Sekolah Umum Menurut Tingkat Pendidikan
2021

	Desa/ Gampong	SD	SMP	SMA	SMK	Per guruan Tinggi
	(1)	(2)	(3)	(4)	(5)	(6)
1	Cinta Makmur	1	-	-	-	-
2	Babussalam	1	1	-	-	-
3	Buket Dara Baro	-	-	-	-	-
4	Matang Baro	-	-	-	-	-
5	Ujong Dama	-	-	-	-	-
6	Buket Mon Sukon	1	1	-	-	-
7	Matang Beuringen	-	-	-	-	-
8	Matang Pineung	-	-	-	-	-
9	Ceumpeudak	-	-	-	-	-
10	Matang Reudeup	1	-	-	-	-
11	Buket Lueng Bata	-	-	-	-	-
12	Matang Manyam	-	-	-	-	-
13	Cot Manyang	-	1	-	-	-
14	Keude Meunje IV	-	-	-	-	-
15	Matang Ulim	-	-	-	-	-
16	Matang Linya	-	-	-	-	-
17	Alue le Tarek	-	-	-	-	-
18	Geulumpang Bungkok	1	-	-	-	-
19	Arongan Lise	1	-	-	1	-
20	Glumpang Payong	-	-	-	-	-
21	Alue Rambong	-	-	-	-	-
22	Geulumpang Samlako	1	-	-	-	-
23	Matang Rawa	-	-	-	-	-
24	Matang Lawang	1	-	-	-	-
25	Cot Ara	-	-	-	-	-
26	Alue Dama	-	-	-	-	-
27	Alue Bili Geulumpang	1	-	-	-	-
28	Pucok Alue	-	-	-	-	-
29	Matang Kareung	-	-	-	-	-

Lanjutan Tabel 4.1

	Desa/ Gampong	SD	SMP	SMA	SMK	Per guruan Tinggi
	(1)	(2)	(3)	(4)	(5)	(6)
30	Cot Ulaya	-	-	-	-	-
31	Keude Panteu Breuh	1	1	-	-	-
32	Rambong Dalam	-	-	-	-	-
33	Alue Bili Rayeuk	1	-	-	-	-
34	Alue le Puteh	2	1	-	-	-
35	Keude Alue le Puteh	-	-	-	-	-
36	Matang Kumbang	1	1	-	-	-
37	Cot Mane	-	-	-	-	-
38	Cot Kumbang	-	-	1	-	-
39	Lhok Seutui	-	-	-	-	-
40	Meunasah Bujok	-	-	-	-	-
41	Alue Jamok	-	-	-	-	-
42	Meudang Ara	-	-	-	-	-
43	Alue Keutapang	-	-	-	-	-
44	Meunasah Geudong	1	-	-	-	-
45	Kreung Lingka Timur	-	-	-	-	-
46	Kreung Lingka Barat	1	-	-	-	-
47	Alue Anou Timur	-	-	-	-	-
48	Alue Anou Barat	1	-	-	-	-
49	Alue Serdang	-	-	-	-	1
50	Matang Raya Barat	1	1	-	-	-
51	Pulo Seuke	-	-	-	-	-
52	Alue Geudong	-	-	-	-	-
53	Matang Kelayu	1	-	-	-	-
54	Matang Raya Timur	1	-	-	-	-
55	Alue Buya	-	-	-	-	-
56	Matang Cut	-	-	-	-	-
57	Tanjong Glumpang	-	-	-	-	-
	Jumlah	20	7	1	1	1

Sumber : Koordinator Statistik Kecamatan

Tabel 4.2
Jumlah Sekolah Agama Menurut Tingkat Pendidikan
2021

	Desa/ Gampong	MI	MTs	MA
	(1)	(2)	(3)	(4)
1	Cinta Makmur	-	-	-
2	Babussalam	-	-	-
3	Buket Dara Baro	-	-	-
4	Matang Baro	-	-	-
5	Ujong Dama	-	-	-
6	Buket Mon Sukon	-	-	-
7	Matang Beuringen	-	-	-
8	Matang Pineung	-	-	-
9	Ceumpeudak	-	-	-
10	Matang Reudeup	-	-	-
11	Buket Lueng Bata	-	-	-
12	Matang Manyam	-	-	-
13	Cot Manyang	-	-	-
14	Keude Meunje IV	-	-	-
15	Matang Ulim	-	-	-
16	Matang Linya	-	-	-
17	Alue le Tarek	-	-	-
18	Geulumpang Bungkok	-	-	-
19	Arongan Lise	-	-	-
20	Glumpang Payong	-	-	-
21	Alue Rambong	-	-	-
22	Geulumpang Samlako	-	-	-
23	Matang Rawa	-	-	-
24	Matang Lawang	-	-	-
25	Cot Ara	-	-	-
26	Alue Dama	-	-	-
27	Alue Bili Geulumpang	-	-	-
28	Pucok Alue	-	-	-
29	Matang Kareung	-	-	-

Lanjutan Tabel 4.2

	Desa/ Gampong	MI	MTs	MA
	(1)	(2)	(3)	(4)
30	Cot Ulaya	-	-	-
31	Keude Panteu Breuh	-	-	-
32	Rambong Dalam	-	-	-
33	Alue Bili Rayeuk	-	1	1
34	Alue le Puteh	-	-	-
35	Keude Alue le Puteh	-	-	-
36	Matang Kumbang	1	1	1
37	Cot Mane	-	-	-
38	Cot Kumbang	-	1	1
39	Lhok Seutui	-	1	-
40	Meunasah Bujok	1	1	1
41	Alue Jamok	-	-	-
42	Meudang Ara	-	-	-
43	Alue Keutapang	-	-	-
44	Meunasah Geudong	-	-	-
45	Kreung Lingka Timur	-	-	-
46	Kreung Lingka Barat	-	-	-
47	Alue Anou Timur	-	-	-
48	Alue Anou Barat	-	-	-
49	Alue Serdang	-	-	-
50	Matang Raya Barat	-	-	-
51	Pulo Seuke	-	-	-
52	Alue Geudong	-	-	-
53	Matang Kelayu	-	-	-
54	Matang Raya Timur	-	-	-
55	Alue Buya	-	-	-
56	Matang Cut	-	-	-
57	Tanjong Glumpang	-	-	-
	Jumlah	2	5	4

Sumber : Koordinator Statistik Kecamatan

Tabel 4.3
 Jumlah Guru dan Murid Sekolah Dasar (SD)
 dan Madrasah Ibtidaiyah (MI)
 2021

	Nama Sekolah	Jumlah Guru	Jumlah Murid
	(1)	(2)	(3)
1	SD N 1 BAKTIYA	37	671
2	SD N 2 BAKTIYA	19	226
3	SD N 3 BAKTIYA	21	165
4	SD N 4 BAKTIYA	17	175
5	SD N 5 BAKTIYA	24	210
6	SD N 6 BAKTIYA	15	135
7	SD N 7 BAKTIYA	17	189
8	SD N 8 BAKTIYA	18	165
9	SD N 9 BAKTIYA	16	140
10	SD N 10 BAKTIYA	22	230
11	SD N 11 BAKTIYA	12	145
12	SD N 12 BAKTIYA	16	170
13	SD N 13 BAKTIYA	14	145
14	SD N 14 BAKTIYA	16	132
15	SD N 15 BAKTIYA	14	147
16	SD N 16 BAKTIYA	19	158
17	SD N 17 BAKTIYA	14	190
18	SD N 18 BAKTIYA	15	85
19	SD N 19 BAKTIYA	18	95
20	SD N 20 BAKTIYA	19	150
21	MI N PANTE BREUH	19	203
22	MI S AL AZHAR MTG KUMBANG	15	105
	Jumlah	397	4.031

Sumber : Koordinator Statistik Kecamatan

Tabel 4.4
Jumlah Guru dan Murid Sekolah Menengah Pertama (SMP)
dan Madrasah Tsanawiyah (MTs)
2021

	Nama Sekolah	Jumlah Guru	Jumlah Murid
	(1)	(2)	(3)
1	SMP N Alue le Puteh	37	385
2	SMP N Matang Kumbang	30	458
3	SMP N Panteu Breuh	23	285
4	SMP N Cot Manyang	28	330
5	SMP N Babussalam	26	285
6	SMP N Matang Raya Barat	21	250
7	SMP N Buket Mon Sukon	13	65
8	MTs Dayah Alue Bili Rayeuk	18	175
9	MTs AL AZHAR Mtg Kumbang	15	60
10	MTs S Cot Kumbang	17	28
11	SMP S Dayah Lhokseutui	19	58
12	MTs S Dayah Mns Bujok	18	95
	Jumlah	265	2.474

Sumber : Koordinator Statistik Kecamatan

Tabel 4.5
Jumlah Guru dan Murid Sekolah Menengah Atas (SMA)
dan Madrasah Aliyah (MA)
2021

	Nama Sekolah	Jumlah Guru	Jumlah Murid
	(1)	(2)	(3)
1	SMA N 1 Baktiya	29	750
2	MA S Cot Kumbang	16	60
3	SMK N 1 Arongan Lise	23	95
4	SMK S AL - AZHAR	18	52
5	MA S Dayah Mns Bujok	15	65
6	MA S Dayah Alue Bilie Rayeuk	21	153
	Jumlah	122	1.175

Sumber : Koordinator Statistik Kecamatan

Tabel 4.6
Jumlah Tenaga Pengajar Menurut Jenis Sekolah
2021

	Jenis Sekolah	Guru		Jumlah
		PNS	Bukan PNS	
	(1)	(2)	(3)	(4)
1	SD Negeri	170	159	329
2	SD Swasta	-	-	-
3	SMP Negeri	77	62	139
4	SMP Swasta	2	17	19
5	SMA Negeri	35	16	51
6	SMA Swasta	1	16	17
7	MI Negeri	11	8	19
8	MTs Negeri	-	-	-
9	MA Negeri	-	-	-
10	MI Swasta	2	13	15
11	MTs Swasta	4	28	32
12	MA Swasta	2	12	14

Sumber : Koordinator Statistik Kecamatan

Tabel 4.7
Jumlah *Dayah*/Pesantren dan Balai Pengajian Menurut Desa
2021

	Desa/ Gampong	<i>Dayah</i> / Pesantren	Balai Pengajian
	(1)	(2)	(3)
1	Cinta Makmur	-	4
2	Babussalam	-	7
3	Buket Dara Baro	-	2
4	Matang Baro	-	4
5	Ujong Dama	-	1
6	Buket Mon Sukon	-	2
7	Matang Beuringen	-	1
8	Matang Pineung	-	3
9	Ceumpeudak	-	3
10	Matang Reudeup	-	5
11	Buket Lueng Bata	-	3
12	Matang Manyam	-	3
13	Cot Manyang	-	4
14	Keude Meunje IV	-	-
15	Matang Ulim	-	3
16	Matang Linya	-	2
17	Alue le Tarek	-	2
18	Geulumpang Bungkok	-	4
19	Arongan Lise	-	5
20	Glumpang Payong	-	3
21	Alue Rambong	-	2
22	Geulumpang Samlako	1	5
23	Matang Rawa	-	4
24	Matang Lawang	-	4
25	Cot Ara	1	2
26	Alue Dama	-	4
27	Alue Bili Geulumpang	-	6
28	Pucok Alue	1	4
29	Matang Kareung	-	2

Lanjutan Tabel 4.7

	Desa/ Gampong	Dayah/ Pesantren	Balai Pengajian
	(1)	(2)	(3)
30	Cot Ulaya	-	1
31	Keude Panteu Breuh	-	2
32	Rambong Dalam	1	3
33	Alue Bili Rayeuk	2	5
34	Alue le Puteh	1	12
35	Keude Alue le Puteh	-	2
36	Matang Kumbang	-	9
37	Cot Mane	-	4
38	Cot Kumbang	-	4
39	Lhok Seutui	2	9
40	Meunasah Bujok	2	3
41	Alue Jamok	-	5
42	Meudang Ara	1	3
43	Alue Keutapang	-	2
44	Meunasah Geudong	2	4
45	Kreung Lingka Timur	-	3
46	Kreung Lingka Barat	-	4
47	Alue Anou Timur	-	3
48	Alue Anou Barat	-	2
49	Alue Serdang	1	1
50	Matang Raya Barat	-	5
51	Pulo Seuke	-	1
52	Alue Geudong	-	1
53	Matang Kelayu	-	4
54	Matang Raya Timur	-	3
55	Alue Buya	1	7
56	Matang Cut	1	5
57	Tanjong Glumpang	1	4
	Jumlah	18	205

Sumber : Koordinator Statistik Kecamatan

Tabel 4.8
Jumlah Santri *Dayah*/Pesantren Menurut Jenis Kelamin
2021

	Nama <i>Dayah</i> / Pesantren	Santri		Jumlah
		Laki-laki	Perempuan	
	(1)	(2)	(3)	(4)
1	Babus Salam	315	275	580
2	Darul Muttaqin (Ihoksetuy)	188	159	345
3	YPI Darul Ulum	92	106	178
4	Baitul Huda	56	132	188
5	Nurul Islam	123	116	239
6	Sirajul Huda (mtg cut)	34	49	83
7	Darul Ulum (Ihokseutuy)	72	103	172
8	YD Babul Hasanah	89	35	124
9	Miftahul Jannah	27	30	57
10	Syamsud Dhuha	29	57	86
11	Dayah Tinggi Islam Samudera Pase	91	26	117
12	Darul Muta'limin	123	84	207
13	Babul Muta'limin	83	86	165
14	Ta'allimin Muhtadin	48	61	109
15	Darul Falah	46	72	118
16	Bustanul Huda	98	43	141
17	Sirajul Falah	53	42	95
18	Najmul Huda	47	86	133
	Jumlah	1.614	1.562	3.137

Sumber : Koordinator Statistik Kecamatan

Tabel 4.9
Jumlah Ustadz dan Ustadzah *Dayah*/Pesantren
2021

	Nama <i>Dayah</i> / Pesantren	Ustadz	Ustadzah	Jumlah
	(1)	(2)	(3)	(4)
1	Babus Salam	58	32	90
2	Darul Muttaqin	26	23	49
3	YPI Darul Ulum	24	21	45
4	Baitul Huda	31	14	45
5	Nurul Islam	21	14	35
6	Sirajul Huda	12	10	22
7	Darul Ulum	18	9	27
8	YD Babul Hasanah	14	9	23
9	Miftahul Jannah	11	9	20
10	Syamsud Dhuha	10	6	16
11	Dayah Tinggi Islam Samudera Pase	15	8	23
12	Darul Muta'limin	19	-	16
13	Babul Muta'limin	8	5	13
14	Ta'allimin Muhtadin	11	5	16
15	Darul Falah	11	3	14
16	Bustanul Huda	15	6	21
17	Sirajul Falah	14	5	19
18	Najmul Huda	11	4	15
	Jumlah	329	183	509

Sumber : Koordinator Statistik Kecamatan

Tabel 4.10
Jumlah Sarana Ibadah Menurut Desa
2021

	Desa/ Gampong	Masjid Meunasah Mushalla			Tempat Ibadah Agama Lain
	(1)	(2)	(3)	(4)	(5)
1	Cinta Makmur	1	1	1	-
2	Babussalam	1	1	2	-
3	Buket Dara Baro	-	1	-	-
4	Matang Baro	-	1	-	-
5	Ujong Dama	-	1	-	-
6	Buket Mon Sukon	1	1	-	-
7	Matang Beuringen	-	1	-	-
8	Matang Pineung	-	1	-	-
9	Ceumpeudak	-	1	-	-
10	Matang Reudeup	1	1	-	-
11	Buket Lueng Bata	-	1	-	-
12	Matang Manyam	-	1	-	-
13	Cot Manyang	-	1	-	-
14	Keude Meunje IV	-	1	-	-
15	Matang Ulim	1	1	-	-
16	Matang Linya	-	1	-	-
17	Alue le Tarek	-	1	-	-
18	Geulumpang Bungkok	1	1	-	-
19	Arongan Lise	-	1	-	-
20	Glumpang Payong	1	1	-	-
21	Alue Rambong	-	1	-	-
22	Geulumpang Samlako	1	1	1	-
23	Matang Rawa	-	1	-	-
24	Matang Lawang	1	1	-	-
25	Cot Ara	-	1	-	-
26	Alue Dama	1	1	-	-
27	Alue Bili Geulumpang	-	1	-	-
28	Pucok Alue	-	1	-	-
29	Matang Kareung	-	1	-	-

Lanjutan Tabel 4.10

	Desa/ Gampong	Masjid Meunasah Mushalla			Tempat
		(2)	(3)	(4)	Ibadah Agama Lain (5)
30	Cot Ulaya	-	1	-	-
31	Keude Panteu Breuh	1	1	-	-
32	Rambong Dalam	-	1	-	-
33	Alue Bili Rayeuk	1	1	1	-
34	Alue le Puteh	1	1	2	-
35	Keude Alue le Puteh	-	1	-	-
36	Matang Kumbang	1	1	2	-
37	Cot Mane	-	1	-	-
38	Cot Kumbang	-	1	-	-
39	Lhok Seutui	1	1	1	-
40	Meunasah Bujok	-	1	-	-
41	Alue Jamok	-	1	-	-
42	Meudang Ara	-	1	-	-
43	Alue Keutapang	-	1	-	-
44	Meunasah Geudong	1	1	-	-
45	Kreung Lingka Timur	-	1	-	-
46	Kreung Lingka Barat	1	1	-	-
47	Alue Anou Timur	-	1	-	-
48	Alue Anou Barat	1	1	-	-
49	Alue Serdang	-	1	-	-
50	Matang Raya Barat	-	1	-	-
51	Pulo Seuke	-	1	-	-
52	Alue Geudong	-	1	-	-
53	Matang Kelayu	1	1	-	-
54	Matang Raya Timur	-	1	-	-
55	Alue Buya	1	1	-	-
56	Matang Cut	-	1	-	-
57	Tanjong Glumpang	-	1	-	-
Jumlah		20	57	10	0

Sumber : Koordinator Statistik Kecamatan

Tabel 4.11
Jumlah Sarana Pelayanan Kesehatan Utama
2021

Sarana Kesehatan		Jumlah
(1)	(2)	
1	Rumah Sakit	-
2	Rumah Sakit Bersalin	-
3	Poliklinik/Balai Pengobatan	-
4	Puskesmas	1
5	Puskesmas Pembantu	5
6	Praktek Dokter	4
7	Praktek Bidan	32
8	Posyandu	57
9	Pondok Bersalin Desa (Polindes)	9
10	Apotik	-
11	Toko Obat	8
12	Poskesdes	2

Sumber : Puskesmas Kecamatan Baktiya

Tabel 4.12
Jumlah Sarana Pelayanan Kesehatan Menurut Desa
2021

	Desa/ Gampong	Puskes mas	Pustu	Praktek Dokter	Posyan du	Polin des
	(1)	(2)	(3)	(4)	(5)	(6)
1	Cinta Makmur	-	-	-	1	1
2	Babussalam	-	1	-	1	1
3	Buket Dara Baro	-	-	-	1	-
4	Matang Baro	-	-	-	1	-
5	Ujong Dama	-	-	-	1	-
6	Buket Mon Sukon	-	1	-	1	-
7	Matang Beuringen	-	-	-	1	-
8	Matang Pineung	-	-	-	1	-
9	Ceumpeudak	-	-	-	1	-
10	Matang Reudeup	-	-	-	1	-
11	Buket Lueng Bata	-	-	-	1	-
12	Matang Manyam	-	-	-	1	-
13	Cot Manyang	-	-	-	1	-
14	Keude Meunje IV	-	-	-	1	-
15	Matang Ulim	-	-	-	1	-
16	Matang Linya	-	-	-	1	-
17	Alue le Tarek	-	-	-	1	-
18	Geulumpang Bungkok	-	1	-	1	-
19	Arongan Lise	-	-	-	1	-
20	Glumpang Payong	-	-	-	1	-
21	Alue Rambong	-	-	-	1	-
22	Geulumpang Samlako	-	-	-	1	1
23	Matang Rawa	-	-	-	1	-
24	Matang Lawang	-	-	-	1	-
25	Cot Ara	-	-	-	1	-
26	Alue Dama	-	-	-	1	1
27	Alue Bili Geulumpang	-	-	-	1	1
28	Pucok Alue	-	-	-	1	-
29	Matang Kareung	-	-	-	1	-

Lanjutan Tabel 4.12

	Desa/ Gampong	Puskes mas	Pustu	Praktek Dokter	Posyan du	Polin des
	(1)	(2)	(3)	(4)	(5)	(6)
30	Cot Ulaya	-	-	-	1	-
31	Keude Panteu Breuh	-	1	1	1	-
32	Rambong Dalam	-	-	-	1	-
33	Alue Bili Rayeuk	-	-	-	1	-
34	Alue le Puteh	1	-	2	1	-
35	Keude Alue le Puteh	-	-	1	1	-
36	Matang Kumbang	-	-	-	1	-
37	Cot Mane	-	-	-	1	1
38	Cot Kumbang	-	-	-	1	1
39	Lhok Seutui	-	-	-	1	1
40	Meunasah Bujok	-	-	-	1	-
41	Alue Jamok	-	-	-	1	-
42	Meudang Ara	-	-	-	1	-
43	Alue Keutapang	-	-	-	1	1
44	Meunasah Geudong	-	-	-	1	-
45	Kreung Lingka Timur	-	-	-	1	-
46	Kreung Lingka Barat	-	-	-	1	-
47	Alue Anou Timur	-	-	-	1	-
48	Alue Anou Barat	-	-	-	1	-
49	Alue Serdang	-	-	-	1	-
50	Matang Raya Barat	-	-	-	1	-
51	Pulo Seuke	-	-	-	1	-
52	Alue Geudong	-	-	-	1	-
53	Matang Kelayu	-	-	-	1	-
54	Matang Raya Timur	-	-	-	1	-
55	Alue Buya	-	1	-	1	-
56	Matang Cut	-	-	-	1	-
57	Tanjong Glumpang	-	-	-	1	-
	Jumlah	1	5	4	57	9

Sumber : Puskesmas Kecamatan Baktiya

Tabel 4.13
Jumlah Tenaga Kesehatan Menurut Puskesmas/Pustu
2021

	Puskesmas/ Pustu	Dokter	Bidan/ PNS	Perawat/ Mantri
	(1)	(2)	(3)	(4)
1	Puskesmas Alue le Puteh	3	28	19
2	Pustu Babussalam	-	1	1
3	Pustu Mon Sukon	-	1	2
4	Pustu Glp Bungkok	-	1	1
5	Pustu Alue Buya	-	1	2
6	Pustu Panteu Breuh	-	3	1
	Jumlah	3	35	26

Sumber : Puskesmas Kecamatan Baktiya

Tabel 4.14
Jumlah Tenaga Kesehatan Menurut Fungsi dan Jenisnya
2021

Tenaga Kesehatan		Jumlah
(1)		(2)
1	Dokter Umum	2
2	Dokter Gigi	1
3	Perawat/Mantri Kesehatan	26
4	Bidan	35
5	Asisten Apoteker	2
6	Dukun Bayi	
	a. Terlatih	5
	b. Tidak Terlatih	35
7	PLKB	1

Sumber : Puskesmas Kecamatan Baktiya

Tabel 4.15
 Jumlah Nikah, Talak, Cerai dan Rujuk yang Tercatat
 di Kantor Urusan Agama (KUA) Kecamatan Menurut Bulan
 2021

Bulan	Nikah	Talak	Cerai	Rujuk
(1)	(2)	(3)	(4)	(5)
Januari	18	-	-	-
Februari	15	-	-	-
Maret	20	-	-	-
April	19	-	-	-
Mei	16	-	-	-
Juni	21	-	-	-
Juli	30	-	-	-
Agustus	22	-	-	-
September	28	-	-	-
Oktober	31	-	-	-
Nopember	34	-	-	-
Desember	19	-	-	-
Jumlah	273	0	0	0

Sumber : Kantor Urusan Agama Baktiya

Tabel 4.16
Jumlah Rumah Tangga Menurut Alat Penerangan yang
Digunakan
2021

	Desa/ Gampong	Listrik	Bukan Listrik
	(1)	(2)	(3)
1	Cinta Makmur	139	5
2	Babussalam	396	12
3	Buket Dara Baro	101	2
4	Matang Baro	92	6
5	Ujong Dama	52	3
6	Buket Mon Sukon	103	4
7	Matang Beuringen	49	2
8	Matang Pineung	92	3
9	Ceumpeudak	55	1
10	Matang Reudeup	108	2
11	Buket Lueng Bata	77	3
12	Matang Manyam	84	2
13	Cot Manyang	102	3
14	Keude Meunje IV	39	1
15	Matang Ulim	113	2
16	Matang Linya	63	2
17	Alue le Tarek	90	4
18	Geulumpang Bungkok	81	3
19	Arongan Lise	138	4
20	Glumpang Payong	151	6
21	Alue Rambong	62	8
22	Geulumpang Samlako	202	8
23	Matang Rawa	92	3
24	Matang Lawang	109	6
25	Cot Ara	160	5
26	Alue Dama	123	2
27	Alue Bili Geulumpang	188	7
28	Pucok Alue	142	6
29	Matang Kareung	77	3

Lanjutan Tabel 4.16

	Desa/ Gampong	Listrik	Bukan Listrik
	(1)	(2)	(3)
30	Cot Ulaya	44	3
31	Keude Panteu Breuh	114	-
32	Rambong Dalam	185	5
33	Alue Bili Rayeuk	383	7
34	Alue le Puteh	423	5
35	Keude Alue le Puteh	134	-
36	Matang Kumbang	500	4
37	Cot Mane	93	4
38	Cot Kumbang	166	3
39	Lhok Seutui	282	5
40	Meunasah Bujok	142	4
41	Alue Jamok	165	5
42	Meudang Ara	88	3
43	Alue Keutapang	158	2
44	Meunasah Geudong	304	6
45	Kreung Lingka Timur	154	4
46	Kreung Lingka Barat	134	4
47	Alue Anou Timur	202	3
48	Alue Anou Barat	158	2
49	Alue Serdang	91	1
50	Matang Raya Barat	172	5
51	Pulo Seuke	35	2
52	Alue Geudong	50	3
53	Matang Kelayu	131	4
54	Matang Raya Timur	137	5
55	Alue Buya	153	5
56	Matang Cut	123	3
57	Tanjong Glumpang	174	5
	Jumlah	8.175	220

Sumber : Koordinator Statistik Kecamatan

Tabel 4.17
Jumlah Rumah Tangga Menurut Sumber Air Minum
2021

	Desa/ Gampong	PAM	Sumur	Sungai	Air Hujan
	(1)	(2)	(3)	(4)	(5)
1	Cinta Makmur	49	95	-	-
2	Babussalam	110	298	-	-
3	Buket Dara Baro	23	80	-	-
4	Matang Baro	27	71	-	-
5	Ujong Dama	18	37	-	-
6	Buket Mon Sukon	39	68	-	-
7	Matang Beuringen	14	37	-	-
8	Matang Pineung	16	79	-	-
9	Ceumpeudak	11	45	-	-
10	Matang Reudeup	24	86	-	-
11	Buket Lueng Bata	23	57	-	-
12	Matang Manyam	21	65	-	-
13	Cot Manyang	30	75	-	-
14	Keude Meunje IV	19	21	-	-
15	Matang Ulim	34	81	-	-
16	Matang Linya	16	49	-	-
17	Alue le Tarek	20	74	-	-
18	Geulumpang Bungkok	30	54	-	-
19	Arongan Lise	35	107	-	-
20	Glumpang Payong	26	131	-	-
21	Alue Rambong	18	52	-	-
22	Geulumpang Samlako	70	140	-	-
23	Matang Rawa	55	40	-	-
24	Matang Lawang	25	90	-	-
25	Cot Ara	35	130	-	-
26	Alue Dama	35	90	-	-
27	Alue Bili Geulumpang	37	158	-	-
28	Pucok Alue	32	116	-	-
29	Matang Kareung	15	65	-	-

Lanjutan Tabel 4.17

	Desa/ Gampong	PAM	Sumur	Sungai	Air Hujan
	(1)	(2)	(3)	(4)	(5)
30	Cot Ulaya	9	38	-	-
31	Keude Panteu Breuh	76	38	-	-
32	Rambong Dalam	51	139	-	-
33	Alue Bili Rayeuk	106	284	-	-
34	Alue le Puteh	185	243	-	-
35	Keude Alue le Puteh	115	19	-	-
36	Matang Kumbang	152	352	-	-
37	Cot Mane	25	72	-	-
38	Cot Kumbang	38	131	-	-
39	Lhok Seutui	80	207	-	-
40	Meunasah Bujok	45	101	-	-
41	Alue Jamok	57	113	-	-
42	Meudang Ara	40	51	-	-
43	Alue Keutapang	45	115	-	-
44	Meunasah Geudong	125	185	-	-
45	Kreung Lingka Timur	70	88	-	-
46	Kreung Lingka Barat	75	63	-	-
47	Alue Anou Timur	65	140	-	-
48	Alue Anou Barat	31	129	-	-
49	Alue Serdang	25	67	-	-
50	Matang Raya Barat	28	149	-	-
51	Pulo Seuke	9	28	-	-
52	Alue Geudong	11	42	-	-
53	Matang Kelayu	36	99	-	-
54	Matang Raya Timur	40	102	-	-
55	Alue Buya	50	108	-	-
56	Matang Cut	25	101	-	-
57	Tanjong Glumpang	19	160	-	-
	Jumlah	2.540	5.855	0	0

Sumber : Koordinator Statistik Kecamatan

Tabel 4.18
Jumlah Bangunan Tempat Tinggal Menurut Jenis Dinding Terluas
2021

	Desa/ Gampong	Permanen	Semi Permanen	Kayu/ Bambu	Jumlah
	(1)	(2)	(3)	(4)	(5)
1	Cinta Makmur	45	47	52	144
2	Babussalam	106	116	186	408
3	Buket Dara Baro	10	22	71	103
4	Matang Baro	35	26	37	98
5	Ujong Dama	11	15	29	55
6	Buket Mon Sukon	16	26	65	107
7	Matang Beuringen	9	20	22	51
8	Matang Pineung	15	22	58	95
9	Ceumpeudak	8	16	32	56
10	Matang Reudeup	25	30	55	110
11	Buket Lueng Bata	18	29	33	80
12	Matang Manyam	17	24	45	86
13	Cot Manyang	28	27	50	105
14	Keude Meunje IV	16	14	10	40
15	Matang Ulim	35	22	58	115
16	Matang Linya	23	24	18	65
17	Alue le Tarek	25	26	43	94
18	Geulumpang Bungkok	27	30	27	84
19	Arongan Lise	35	36	71	142
20	Glumpang Payong	45	54	58	157
21	Alue Rambong	15	17	38	70
22	Geulumpang Samlako	56	66	88	210
23	Matang Rawa	34	33	28	95
24	Matang Lawang	47	31	37	115
25	Cot Ara	42	38	85	165
26	Alue Dama	38	44	43	125
27	Alue Bili Geulumpang	53	36	106	195
28	Pucok Alue	55	40	53	148
29	Matang Kareung	21	24	35	80

Lanjutan Tabel 4.18

	Desa/ Gampong	Permanen	Semi Permanen	Kayu/ Bambu	Jumlah
	(1)	(2)	(3)	(4)	(5)
30	Cot Ulaya	11	16	20	47
31	Keude Panteu Breuh	42	14	58	114
32	Rambong Dalam	45	65	80	190
33	Alue Bili Rayeuk	116	149	125	390
34	Alue le Puteh	196	83	149	428
35	Keude Alue le Puteh	114	15	5	134
36	Matang Kumbang	270	159	75	504
37	Cot Mane	31	26	40	97
38	Cot Kumbang	38	36	95	169
39	Lhok Seutui	79	48	160	287
40	Meunasah Bujok	68	31	47	146
41	Alue Jamok	47	52	71	170
42	Meudang Ara	26	20	45	91
43	Alue Keutapang	54	66	40	160
44	Meunasah Geudong	124	88	98	310
45	Kreung Lingka Timur	55	31	72	158
46	Kreung Lingka Barat	46	31	61	138
47	Alue Anou Timur	70	40	95	205
48	Alue Anou Barat	59	56	45	160
49	Alue Serdang	30	32	30	92
50	Matang Raya Barat	75	47	55	177
51	Pulo Seuke	10	13	14	37
52	Alue Geudong	16	22	15	53
53	Matang Kelayu	58	42	35	135
54	Matang Raya Timur	55	56	31	142
55	Alue Buya	57	49	52	158
56	Matang Cut	38	35	53	126
57	Tanjong Glumpang	72	59	48	179
	Jumlah	2.812	2.336	3.247	8.395

Sumber : Kantor Camat Baktiya

Tabel 4.19
Jumlah Sarana Olahraga Menurut Jenis Kegiatan
2021

	Desa/ Gampong	Sepak Bola	Bola Voli	Bulu Tangkis	Sepak Takraw
	(1)	(2)	(3)	(4)	(5)
1	Cinta Makmur	1	1	-	-
2	Babussalam	1	2	-	-
3	Buket Dara Baro	-	-	-	-
4	Matang Baro	-	-	-	-
5	Ujong Dama	-	-	-	-
6	Buket Mon Sukon	-	-	-	-
7	Matang Beuringen	-	-	-	-
8	Matang Pineung	-	-	-	-
9	Ceumpeudak	-	-	-	-
10	Matang Reudeup	1	1	-	-
11	Buket Lueng Bata	-	-	-	-
12	Matang Manyam	-	-	-	-
13	Cot Manyang	-	-	-	-
14	Keude Meunje IV	-	-	-	-
15	Matang Ulim	-	-	-	-
16	Matang Linya	-	-	-	-
17	Alue le Tarek	-	-	-	-
18	Geulumpang Bungkok	1	1	-	-
19	Arongan Lise	1	1	-	-
20	Glumpang Payong	1	1	-	-
21	Alue Rambong	-	-	-	-
22	Geulumpang Samlako	1	-	-	-
23	Matang Rawa	1	-	-	-
24	Matang Lawang	-	1	-	-
25	Cot Ara	-	-	-	-
26	Alue Dama	-	-	-	-
27	Alue Bili Geulumpang	1	1	-	-
28	Pucok Alue	-	-	-	-
29	Matang Kareung	-	-	-	-

Lanjutan Tabel 4.19

	Desa/ Gampong	Sepak Bola	Bola Voli	Bulu Tangkis	Sepak Takraw
	(1)	(2)	(3)	(4)	(5)
30	Cot Ulaya	-	-	-	-
31	Keude Panteu Breuh	-	1	-	-
32	Rambong Dalam	-	-	-	-
33	Alue Bili Rayeuk	1	1	-	-
34	Alue le Puteh	1	1	1	-
35	Keude Alue le Puteh	-	1	-	-
36	Matang Kumbang	1	3	-	-
37	Cot Mane	1	1	-	-
38	Cot Kumbang	1	1	-	-
39	Lhok Seutui	-	2	-	-
40	Meunasah Bujok	-	-	-	-
41	Alue Jamok	-	-	-	-
42	Meudang Ara	-	-	-	-
43	Alue Keutapang	-	-	-	-
44	Meunasah Geudong	1	2	-	-
45	Kreung Lingka Timur	-	-	-	-
46	Kreung Lingka Barat	-	-	-	-
47	Alue Anou Timur	-	-	-	-
48	Alue Anou Barat	1	1	-	-
49	Alue Serdang	1	-	-	-
50	Matang Raya Barat	1	1	-	-
51	Pulo Seuke	-	-	-	-
52	Alue Geudong	-	-	-	-
53	Matang Kelayu	1	1	-	-
54	Matang Raya Timur	-	-	-	-
55	Alue Buya	1	-	-	-
56	Matang Cut	-	1	-	-
57	Tanjong Glumpang	1	-	-	-
	Jumlah	21	26	1	-

Sumber : Koordinator Statistik Kecamatan

Tabel 4.20
Perkembangan Tindak Kriminalitas Per Jenis Kasus
di Wilayah Tugas Polsek Baktiya
2021

Nama Bulan	Pen- curian	Peng- aniayaan	Curan- mor	Pem- bakaran	Pem- bunuhan
(1)	(2)	(3)	(4)	(5)	(6)
1 Januari	-	-	-	-	-
2 Februari	-	-	-	-	-
3 Maret	-	-	-	-	-
4 April	-	-	-	-	-
5 Mei	-	-	-	-	-
6 Juni	-	-	-	-	-
7 Juli	-	-	-	-	-
8 Agustus	-	-	-	-	-
9 September	-	-	-	-	-
10 Oktober	-	-	-	-	-
11 November	-	-	-	-	-
12 Desember	-	-	-	-	-
Jumlah	0	0	0	0	0

Sumber : Polsek Baktiya

Lanjutan Tabel 4.20

	Nama Bulan	Penggelapan	KDRT	Perkosaan	Narkoba	Pemalsuan Surat
	(1)	(7)	(8)	(9)	(10)	(11)
1	Januari	-	-	-	-	-
2	Februari	-	-	-	-	-
3	Maret	-	-	-	-	-
4	April	-	-	-	-	-
5	Mei	-	-	-	-	-
6	Juni	-	-	-	-	-
7	Juli	-	-	-	-	-
8	Agustus	-	-	-	-	-
9	September	-	-	-	-	-
10	Oktober	-	-	-	-	-
11	November	-	-	-	-	-
12	Desember	-	-	-	-	-
	Jumlah	0	0	0	0	0

Sumber : Polsek Baktiya

Lanjutan Tabel 4.20

	Nama Bulan	Penghi- naan	Pena- dahan	CURAT	CURAS	Peng- rusakan
	(1)	(12)	(13)	(14)	(15)	(16)
1	Januari	-	-	-	-	-
2	Februari	-	-	-	-	-
3	Maret	-	-	-	-	-
4	April	-	-	-	-	-
5	Mei	-	-	-	-	-
6	Juni	-	-	-	-	-
7	Juli	-	-	-	-	-
8	Agustus	-	-	-	-	-
9	September	-	-	-	-	-
10	Oktober	-	-	-	-	-
11	November	-	-	-	-	-
12	Desember	-	-	-	-	-
	Jumlah	0	0	0	0	0

Sumber : Polsek Baktiya

Lanjutan Tabel 4.20

Nama Bulan	Pen- culikan	Pe- nipuan	Senpi/ Handak	Pencurian Kayu	Serobot Tanah
(1)	(17)	(18)	(19)	(20)	(21)
1 Januari	-	-	-	-	-
2 Februari	-	-	-	-	-
3 Maret	-	-	-	-	-
4 April	-	-	-	-	-
5 Mei	-	-	-	-	-
6 Juni	-	-	-	-	-
7 Juli	-	-	-	-	-
8 Agustus	-	-	-	-	-
9 September	-	-	-	-	-
10 Oktober	-	-	-	-	-
11 November	-	-	-	-	-
12 Desember	-	-	-	-	-
Jumlah	0	0	0	0	0

Sumber : Polsek Baktiya

Lanjutan Tabel 4.20

Nama Bulan	Perbuatan Cabul	Korupsi	Peng- ancaman	Perbuatan Tidak Menyenangkan
(1)	(22)	(23)	(24)	(25)
1 Januari	-	-	-	-
2 Februari	-	-	-	-
3 Maret	-	-	-	-
4 April	-	-	-	-
5 Mei	-	-	-	-
6 Juni	-	-	-	-
7 Juli	-	-	-	-
8 Agustus	-	-	-	-
9 September	-	-	-	-
10 Oktober	-	-	-	-
11 November	-	-	-	-
12 Desember	-	-	-	-
Jumlah	0	0	0	0

Sumber : Polsek Baktiya

Lanjutan Tabel 4.20

Nama Bulan	Pencurian Kawat Listrik	Pencemaran Nama Baik	Mengakibatkan Orang Mati
(1)	(26)	(27)	(28)
1 Januari	-	-	-
2 Februari	-	-	-
3 Maret	-	-	-
4 April	-	-	-
5 Mei	-	-	-
6 Juni	-	-	-
7 Juli	-	-	-
8 Agustus	-	-	-
9 September	-	-	-
10 Oktober	-	-	-
11 November	-	-	-
12 Desember	-	-	-
Jumlah	0	0	0

Sumber : Polsek Baktiya

Lanjutan Tabel 4.20

Nama Bulan	Melarikan Wanita	Temu Mayat	Lainnya
(1)	(29)	(30)	(31)
1 Januari	-	-	-
2 Februari	-	-	-
3 Maret	-	-	-
4 April	-	-	-
5 Mei	-	-	-
6 Juni	-	-	-
7 Juli	-	-	-
8 Agustus	-	-	-
9 September	-	-	-
10 Oktober	-	-	-
11 November	-	-	-
12 Desember	-	-	-
Jumlah	0	0	0

Sumber : Polsek Baktiya

Bab 5

PERTANIAN

<https://acehutarakat.bps.go.id>



Tabel 5.1
Luas Lahan Sawah Menurut Jenis Pengairan
2021

Jenis Pengairan	Luas Lahan (Ha)
(1)	(2)
1 Teknis	-
2 Setengah Teknis	4.811
3 Sederhana	-
4 Non PU	-
5 Tadah Hujan	317
Jumlah	5.128

Sumber : Dinas Pertanian Tanaman Pangan dan Peternakan Kab. Aceh Utara

Tabel 5.2
Luas Tanam, Luas Panen, Produksi dan Produktivitas
Tanaman Padi dan Palawija
2021

Jenis Tanaman	Luas Tanam (Ha)	Luas Panen (Ha)	Produksi (Ton)	Produktivitas (Kw/Ha)
(1)	(2)	(3)	(4)	(5)
1 Padi	11,841	9,818	38.120.00	31.05
2 Kedelai	-	-	-	-
3 Jagung	12	12	16.320.00	2.30
4 Kacang Tanah	-	-	-	-
5 Ubi Kayu	7	10	216.65	216.65
6 Ubi Jalar	0	1	60.03	6.00

Sumber : Dinas Pertanian Tanaman Pangan dan Peternakan Kab. Aceh Utara

Tabel 5.3
Luas Tanam, Luas Panen, Produksi dan Produktivitas
Tanaman Hortikultura
2021

Jenis Tanaman	Luas Tanam (Ha)	Luas Panen (Ha)	Produksi (Ton)	Produktivitas (Kw/Ha)
(1)	(2)	(3)	(4)	(5)
1 Kacang Panjang	6	5	13.40	67.00
2 Cabe	2	4	14.25	57.00
3 Tomat	-	-	-	-
4 Terong	2	2	65.15	26.00
5 Ketimun	3	5	31.20	156.00
6 Bayam	12	12	14.75	177.00

Sumber : Dinas Pertanian Tanaman Pangan dan Peternakan Kab. Aceh Utara

Tabel 5.4
Komposisi Tanaman, Produksi dan Produktivitas
Tanaman Perkebunan Rakyat
2021

Jenis Tanaman	Komposisi Tanaman Tahunan (Ha)				Produksi (Ton)
	TBM	TM	TR	Total	
(1)	38	(3)	(4)		(5)
1 Cengkeh	-	-	-	-	-
2 Aren	-	8	1	9	6.4
3 Kelapa	-	233	11	244	175
4 Pala	-	-	-	-	-
5 Sagu	-	2	-	2	1
6 Karet	50	20	3	73	9
7 Kelapa Hibrida	-	-	-	-	-
8 Kelapa Sawit	130	53	1	184	869
9 Nilam	-	-	-	-	-
10 Kopi	-	7	-	7	4
11 Kapuk/Randu	-	-	-	-	-
12 Pinang	20	382	17	419	206
13 Kakao	95	108	1	204	63.72
14 Lada	-	-	-	-	-
15 Kemiri	-	-	-	-	-
16 Tebu	-	-	-	-	-

Sumber : Dinas Peternakan dan Kesehatan Hewan Kab. Aceh Utara

Populasi dan Pemotongan Ternak Besar,
Kecil dan Unggas
2021

Jenis Ternak	Populasi (Ekor)	Pemotongan (Ekor)
(1)	(2)	(3)
1 Sapi	9.250	1.120
2 Kerbau	956	110
3 Kambing	15.210	2.250
4 Domba	2.930	231
5 Ayam Buras	21.300	4.241
6 Ayam Pedaging	96.230	4.510
7 Itik	20.100	2.740

Sumber : Dinas Perkebunan dan Peternakan Kab. Aceh Utara

Tabel 5.6
Jumlah Fasilitas dan Sarana Pertanian
2021

Fasilitas dan Sarana		Jumlah
(1)		(2)
1	Kilang Padi	39
2	Pasar Hewan	-
3	Traktor/ <i>Hand Tractor</i>	61
4	Mesin Perontok Gabah	70
5	Rumah Potong Hewan (RPH)	-
6	Tempat Pelelangan Ikan (TPI)	-
7	Tempat Pendaratan Ikan	-
8	Kapal Penangkap Ikan	-
9	Perahu Motor Tempel	-
10	Perahu Tanpa Motor	-
11	Kilang Padi Keliling	49

Sumber : Kantor Camat Baktiya

Bab 6

PEREKONOMIAN



Tabel 6.1
Jenis Jalan Utama Desa
2021

	Desa/ Gampong	Jenis Jalan Utama		
		Aspal	Diperkeras	Tanah
	(1)	(2)	(3)	(4)
1	Cinta Makmur	-	√	-
2	Babussalam	-	√	-
3	Buket Dara Baro	-	√	-
4	Matang Baro	-	√	-
5	Ujong Dama	-	√	-
6	Buket Mon Sukon	√	-	-
7	Matang Beuringen	-	√	-
8	Matang Pineung	-	√	-
9	Ceumpeudak	√	-	-
10	Matang Reudeup	√	-	-
11	Buket Lueng Bata	-	√	-
12	Matang Manyam	-	√	-
13	Cot Manyang	√	-	-
14	Keude Meunje IV	√	-	-
15	Matang Ulim	-	√	-
16	Matang Linya	-	√	-
17	Alue le Tarek	-	√	-
18	Geulumpang Bungkok	-	√	-
19	Arongan Lise	-	√	-
20	Glumpang Payong	-	√	-
21	Alue Rambong	-	√	-
22	Geulumpang Samlako	-	√	-
23	Matang Rawa	-	√	-
24	Matang Lawang	√	-	-
25	Cot Ara	-	√	-
26	Alue Dama	√	-	-
27	Alue Bili Geulumpang	√	-	-
28	Pucok Alue	√	-	-
29	Matang Kareung	-	√	-

Lanjutan Tabel 6.1

	Desa/ Gampong	Jenis Jalan Utama		
		Aspal	Diperkeras	Tanah
	(1)	(2)	(3)	(4)
30	Cot Ulaya	-	√	-
31	Keude Panteu Breuh	√	-	-
32	Rambong Dalam	-	√	-
33	Alue Bili Rayeuk	√	-	-
34	Alue le Puteh	√	-	-
35	Keude Alue le Puteh	√	-	-
36	Matang Kumbang	√	-	-
37	Cot Mane	√	-	-
38	Cot Kumbang	-	√	-
39	Lhok Seutui	-	√	-
40	Meunasah Bujok	√	-	-
41	Alue Jamok	-	√	-
42	Meudang Ara	√	-	-
43	Alue Keutapang	√	-	-
44	Meunasah Geudong	√	-	-
45	Kreung Lingka Timur	-	√	-
46	Kreung Lingka Barat	√	-	-
47	Alue Anou Timur	-	√	-
48	Alue Anou Barat	-	√	-
49	Alue Serdang	√	-	-
50	Matang Raya Barat	√	-	-
51	Pulo Seuke	-	√	-
52	Alue Geudong	-	√	-
53	Matang Kelayu	-	√	-
54	Matang Raya Timur	-	√	-
55	Alue Buya	-	√	-
56	Matang Cut	-	√	-
57	Tanjong Glumpang	-	√	-

Sumber : Koordinator Statistik Kecamatan

Tabel 6.2
Jumlah Pasar, Kios/Toko dan Kedai Makanan/Minuman
2021

	Desa/ Gampong	Pasar Dgn Bangunan		Kios/ Toko	Kedai Makan Minum
		Permanen	Tidak Permanen		
	(1)	(2)	(3)	(4)	(5)
1	Cinta Makmur	-	-	51	7
2	Babussalam	-	-	73	15
3	Buket Dara Baro	-	-	6	2
4	Matang Baro	-	-	4	1
5	Ujong Dama	-	-	5	1
6	Buket Mon Sukon	-	-	8	3
7	Matang Beuringen	-	-	1	-
8	Matang Pineung	-	-	8	2
9	Ceumpeudak	-	-	3	-
10	Matang Reudeup	-	-	9	3
11	Buket Lueng Bata	-	-	5	2
12	Matang Manyam	-	-	6	4
13	Cot Manyang	-	-	12	5
14	Keude Meunje IV	-	1	5	4
15	Matang Ulim	-	-	13	3
16	Matang Linya	-	-	8	-
17	Alue le Tarek	-	-	11	2
18	Geulumpang Bungkok	-	-	9	-
19	Arongan Lise	-	-	14	2
20	Glumpang Payong	-	-	7	4
21	Alue Rambong	-	-	2	-
22	Geulumpang Samlako	-	-	6	1
23	Matang Rawa	-	-	3	-
24	Matang Lawang	-	-	3	6
25	Cot Ara	-	-	4	-
26	Alue Dama	-	-	6	-
27	Alue Bili Geulumpang	-	-	7	5
28	Pucok Alue	-	-	5	-
29	Matang Kareung	-	-	3	-

Lanjutan Tabel 6.2

	Desa/ Gampong	Pasar Dgn Bangunan		Kios/ Toko	Kedai Makan Minum
		Permanen	Tidak Permanen		
	(1)	(2)	(3)	(4)	(5)
30	Cot Ulaya	-	-	2	-
31	Keude Panteu Breuh	-	1	-	10
32	Rambong Dalam	-	-	7	1
33	Alue Bili Rayeuk	-	-	24	13
34	Alue le Puteh	-	-	31	22
35	Keude Alue le Puteh	1	-	-	24
36	Matang Kumbang	-	-	48	33
37	Cot Mane	-	-	6	6
38	Cot Kumbang	-	-	20	3
39	Lhok Seutui	-	-	23	11
40	Meunasah Bujok	-	-	62	8
41	Alue Jamok	-	-	14	8
42	Meudang Ara	-	-	6	-
43	Alue Keutapang	-	-	20	12
44	Meunasah Geudong	-	-	15	10
45	Kreung Lingka Timur	-	-	16	12
46	Kreung Lingka Barat	-	-	8	12
47	Alue Anou Timur	-	-	11	6
48	Alue Anou Barat	-	-	12	6
49	Alue Serdang	-	-	6	1
50	Matang Raya Barat	-	1	21	14
51	Pulo Seuke	-	-	1	-
52	Alue Geudong	-	-	4	2
53	Matang Kelayu	-	-	10	6
54	Matang Raya Timur	-	-	14	7
55	Alue Buya	-	-	10	8
56	Matang Cut	-	-	12	7
57	Tanjong Glumpang	-	-	14	7
	Jumlah	1	3	714	321

Sumber : Kantor Camat Baktiya

Tabel 6.3
Jumlah Industri Kecil dan Rumah Tangga Menurut Jenis
2021

	Desa/ Gampong	Jenis Industri			
		Makanan Minuman	Barang dr Logam	Anyaman	Kerajinan
	(1)	(2)	(3)	(4)	(5)
1	Cinta Makmur	4	-	2	6
2	Babussalam	13	-	4	12
3	Buket Dara Baro	-	-	-	-
4	Matang Baro	-	-	-	-
5	Ujong Dama	-	-	-	-
6	Buket Mon Sukon	-	-	-	-
7	Matang Beuringen	-	-	-	-
8	Matang Pineung	-	-	-	-
9	Ceumpeudak	-	-	-	-
10	Matang Reudeup	-	-	-	-
11	Buket Lueng Bata	-	-	-	-
12	Matang Manyam	-	-	-	-
13	Cot Manyang	-	-	-	-
14	Keude Meunje IV	-	-	-	-
15	Matang Ulim	-	-	-	-
16	Matang Linya	-	-	-	-
17	Alue le Tarek	-	-	-	-
18	Geulumpang Bungkok	-	-	-	-
19	Arongan Lise	-	-	-	-
20	Glumpang Payong	-	-	2	2
21	Alue Rambong	-	-	1	-
22	Geulumpang Samlako	-	-	-	-
23	Matang Rawa	-	-	2	-
24	Matang Lawang	-	-	2	-
25	Cot Ara	-	-	-	-
26	Alue Dama	-	-	-	-
27	Alue Bili Geulumpang	-	-	-	-
28	Pucok Alue	-	-	-	-
29	Matang Kareung	-	-	-	-

Lanjutan Tabel 6.3

	Desa/ Gampong	Jenis Industri			
		Makanan Minuman	Barang dr Logam	Anyaman	Kerajinan
	(1)	(2)	(3)	(4)	(5)
30	Cot Ulaya	-	-	-	-
31	Keude Panteu Breuh	-	-	-	-
32	Rambong Dalam	-	-	-	-
33	Alue Bili Rayeuk	-	-	10	-
34	Alue le Puteh	-	-	-	-
35	Keude Alue le Puteh	-	-	-	-
36	Matang Kumbang	-	-	6	-
37	Cot Mane	-	-	-	-
38	Cot Kumbang	-	-	-	-
39	Lhok Seutui	-	-	3	-
40	Meunasah Bujok	-	-	4	-
41	Alue Jamok	-	-	-	-
42	Meudang Ara	2	-	-	-
43	Alue Keutapang	-	-	-	-
44	Meunasah Geudong	-	-	-	-
45	Kreung Lingka Timur	-	-	3	-
46	Kreung Lingka Barat	-	-	2	-
47	Alue Anou Timur	-	-	-	-
48	Alue Anou Barat	-	-	-	-
49	Alue Serdang	-	-	-	-
50	Matang Raya Barat	-	-	9	-
51	Pulo Seuke	-	-	-	-
52	Alue Geudong	-	-	-	-
53	Matang Kelayu	-	-	4	-
54	Matang Raya Timur	-	-	-	-
55	Alue Buya	-	-	-	-
56	Matang Cut	-	-	-	-
57	Tanjong Glumpang	-	-	-	-
	Jumlah	19	0	54	20

Sumber : Koordinator Statistik Kecamatan

Tabel 6.4
Jumlah Kendaraan Angkutan Umum Menurut Jenis
2021

Jenis Kendaraan Angkutan Umum		Jumlah
(1)		(2)
1	Becak Barang Bermotor	32
2	Becak Barang Dayung	7
3	Becak Penumpang Bermotor	4
4	Becak Penumpang Dayung	-
5	Ojek Motor	161
6	Ojek Sepeda	-
7	Angkutan Kota	-
8	Angkutan Pedesaan	-
9	Truk/Pick Up	42

Sumber : Kantor Camat Baktiya

Tabel 6.5
Jumlah Lembaga Keuangan dan Koperasi Menurut Desa
2021

	Desa/ Gampong	Lembaga Keuangan			
		Bank Umum	BPR	KUD	Koperasi Non KUD
	(1)	(2)	(3)	(4)	(5)
1	Cinta Makmur	-	-	1	-
2	Babussalam	-	-	1	-
3	Buket Dara Baro	-	-	-	-
4	Matang Baro	-	-	-	-
5	Ujong Dama	-	-	-	-
6	Buket Mon Sukon	-	-	-	-
7	Matang Beuringen	-	-	-	-
8	Matang Pineung	-	-	-	-
9	Ceumpeudak	-	-	-	-
10	Matang Reudeup	-	-	-	-
11	Buket Lueng Bata	-	-	-	-
12	Matang Manyam	-	-	-	-
13	Cot Manyang	-	-	-	-
14	Keude Meunje IV	-	-	-	-
15	Matang Ulim	-	-	-	-
16	Matang Linya	-	-	-	-
17	Alue le Tarek	-	-	-	-
18	Geulumpang Bungkok	-	-	-	-
19	Arongan Lise	-	-	-	-
20	Glumpang Payong	-	-	-	-
21	Alue Rambong	-	-	-	-
22	Geulumpang Samlako	-	-	-	-
23	Matang Rawa	-	-	-	-
24	Matang Lawang	-	-	-	-
25	Cot Ara	-	-	-	-
26	Alue Dama	-	-	-	-
27	Alue Bili Geulumpang	-	-	-	-
28	Pucok Alue	-	-	-	-
29	Matang Kareung	-	-	-	-

Lanjutan Tabel 6.5

	Desa/ Gampong	Lembaga Keuangan			
		Bank Umum	BPR	KUD	Koperasi Non KUD
	(1)	(2)	(3)	(4)	(5)
30	Cot Ulaya	-	-	-	-
31	Keude Panteu Breuh	-	-	-	-
32	Rambong Dalam	-	-	-	-
33	Alue Bili Rayeuk	-	-	-	-
34	Alue le Puteh	-	-	-	-
35	Keude Alue le Puteh	1	-	-	-
36	Matang Kumbang	-	-	-	-
37	Cot Mane	-	-	-	-
38	Cot Kumbang	-	-	-	-
39	Lhok Seutui	-	-	-	-
40	Meunasah Bujok	-	-	-	-
41	Alue Jamok	-	-	-	-
42	Meudang Ara	-	-	-	-
43	Alue Keutapang	-	-	-	-
44	Meunasah Geudong	-	-	-	-
45	Kreung Lingka Timur	-	-	-	-
46	Kreung Lingka Barat	-	-	-	-
47	Alue Anou Timur	-	-	-	-
48	Alue Anou Barat	-	-	-	-
49	Alue Serdang	-	-	-	-
50	Matang Raya Barat	-	-	-	-
51	Pulo Seuke	-	-	-	-
52	Alue Geudong	-	-	-	-
53	Matang Kelayu	-	-	-	-
54	Matang Raya Timur	-	-	-	-
55	Alue Buya	-	-	-	-
56	Matang Cut	-	-	-	-
57	Tanjong Glumpang	-	-	-	-
	Jumlah	1	0	2	0

Sumber : Kantor Camat Baktiya

Tabel 6.6
 Harga Eceran Beras Kampung dan Ikan di
 Ibukota Kecamatan Menurut Bulan
 2021

Bulan	Beras Kampung (Rp/Kg)		Ikan (Rp/Kg)	
	No. 1	No. 2	Tongkol	Bandeng
(1)	(2)	(3)	(4)	(5)
Januari	18.000	16.000	25.000	23.000
Februari	18.000	16.000	25.000	23.000
Maret	18.000	16.000	25.000	23.000
April	18.000	16.000	25.000	23.000
Mei	18.000	16.000	25.000	23.000
Juni	18.000	16.000	25.000	23.000
Juli	18.000	16.000	25.000	23.000
Agustus	18.000	16.000	25.000	23.000
September	18.000	16.000	25.000	23.000
Oktober	18.000	16.000	25.000	23.000
Nopember	18.000	16.000	25.000	23.000
Desember	18.000	16.000	25.000	23.000

Sumber : Koordinator Statistik Kecamatan

Tabel 6.7
 Harga Eceran Daging dan Telur di
 Ibukota Kecamatan Menurut Bulan
 2021

Bulan	Daging (Rp/Kg)		Telur (Rp/Butir)	
	Sapi	Ayam Ras	Ayam Ras	Ayam Kampung
(1)	(2)	(3)	(4)	(5)
Januari	160 000	25.000	1.750	3.000
Februari	160.000	26.000	1.750	3.000
Maret	160.000	26.000	1.750	3.000
April	160.000	26.000	1.750	3.000
Mei	170.000	30.000	1.750	3.000
Juni	160.000	30.000	1.750	3.000
Juli	160.000	30.000	1.750	3.000
Agustus	170.000	30.000	1.750	3.000
September	160.000	25.000	1.750	3.000
Oktober	160.000	25.000	1.750	3.000
Nopember	160.000	25.000	1.750	3.000
Desember	160.000	25.000	1.750	3.000

Sumber : Koordinator Statistik Kecamatan

Tabel 6.8
 Harga Eceran Gula Pasir, Garam Dapur dan Tepung Terigu di
 Ibukota Kecamatan Menurut Bulan
 2021

Bulan	Gula Pasir (Rp/Kg)	Garam Dapur (Rp/Bungkus)	Tepung Terigu (Rp/Kg)
(1)	(2)	(3)	(4)
Januari	14.000	5.000	11.000
Februari	14.000	5.000	11.000
Maret	14.000	5.000	11.000
April	14.000	5.000	11.000
Mei	14.000	5.000	11.000
Juni	14.000	5.000	11.000
Juli	14.000	5.000	11.000
Agustus	14.000	5.000	11.000
September	14.000	5.000	11.000
Oktober	14.000	5.000	11.000
Nopember	14.000	5.000	11.000
Desember	14.000	5.000	11.000

Sumber : Koordinator Statistik Kecamatan

Tabel 6.9
 Harga Eceran Minyak Goreng dan Minyak Tanah di
 Ibukota Kecamatan Menurut Bulan
 2021

Bulan	Minyak Goreng (Rp/Kg)		Minyak Tanah (Rp/Liter)
	Kelapa Sawit	Kelapa Rakyat	
(1)	(2)	(3)	(4)
Januari	14.000	-	10 000
Februari	14.000	-	10 000
Maret	14.000	-	10 000
April	14.000	-	10 000
Mei	14.000	-	10 000
Juni	14.000	-	10 000
Juli	14.000	-	10 000
Agustus	14.000	-	10 000
September	14.000	-	10 000
Oktober	14.000	-	10 000
Nopember	14.000	-	10 000
Desember	14.000	-	10 000

Sumber : Koordinator Statistik Kecamatan

Tabel 6.10
 Harga Komoditi Tanaman Bahan Makanan
 Menurut Bulan
 2021

Bulan	Gabah (Rp/Kg)	Jagung Pipilan (Rp/Kg)	Cabe Merah (Rp/Kg)
(1)	(2)	(3)	(4)
Januari	4.800	-	40.000
Februari	4.800	-	40.000
Maret	4.800	-	40.000
April	4.800	-	40.000
Mei	4.800	-	40.000
Juni	5.000	-	40.000
Juli	5.000	-	40.000
Agustus	5.000	-	40.000
September	4.800	-	45.000
Oktober	4.800	-	45.000
Nopember	4.800	-	45.000
Desember	4.800	-	45.000

Sumber : Koordinator Statistik Kecamatan

Tabel 6.11
 Harga Komoditi Tanaman Perkebunan
 Menurut Bulan
 2021

Bulan	Pinang (Rp/Kg)	Coklat Biji Kering (Rp/Kg)	Karet (Rp/Kg)	Kelapa Sawit (Rp/Kg)	Kelapa (Rp/Butir)
(1)	(2)	(3)	(4)	(5)	(6)
Januari	16.000	22.000	-	3.000	4 000
Februari	16.000	22.000	-	3.000	4 000
Maret	16.000	22.000	-	3.000	4 000
April	16.000	22.000	-	3.000	4 000
Mei	16.000	22.000	-	3.000	4 000
Juni	16.000	22.000	-	3.000	4 000
Juli	16.000	22.000	-	3.000	4 000
Agustus	16.000	22.000	-	2.800	4 000
September	16.000	22.000	-	2.800	4 000
Oktober	16.000	22.000	-	2.800	4 000
Nopember	16.000	22.000	-	2.300	4 000
Desember	16.000	22.000	-	2.300	4 000

Sumber : Koordinator Statistik Kecamatan

DATA

MENCERDASKAN BANGSA

- Enlighten The Nation -



Badan Pusat Statistik Kabupaten Aceh Utara

Jalan Banda Aceh - Medan km 295, 7 Desa Alue Drien No. 62 - Landing
Lhoksukon Barat | Telp/Fax. (0645) 8454005

E-mail : bps1111@bps.go.id | Website : acehutarakab.bps.go.id

