



KECAMATAN PONTIANAK BARAT DALAM ANGKA 2017



**BADAN PUSAT STATISTIK
KOTA PONTIANAK**





**KECAMATAN PONTIANAK BARAT
DALAM ANGKA 2017**



**BADAN PUSAT STATISTIK
KOTA PONTIANAK**



**KECAMATAN PONTIANAK BARAT
DALAM ANGKA 2017**

Nomor Publikasi : 61710.1713
Katalog : 1102001.6171030

Ukuran Buku : 14,8 x 21 cm
Jumlah Halaman : xviii + 123 halaman

Naskah:

BPS Kota Pontianak

Penyunting:

BPS Kota Pontianak

Gambar Kulit:

BPS Kota Pontianak

Diterbitkan oleh:

© BPS Kota Pontianak

Dicetak oleh:

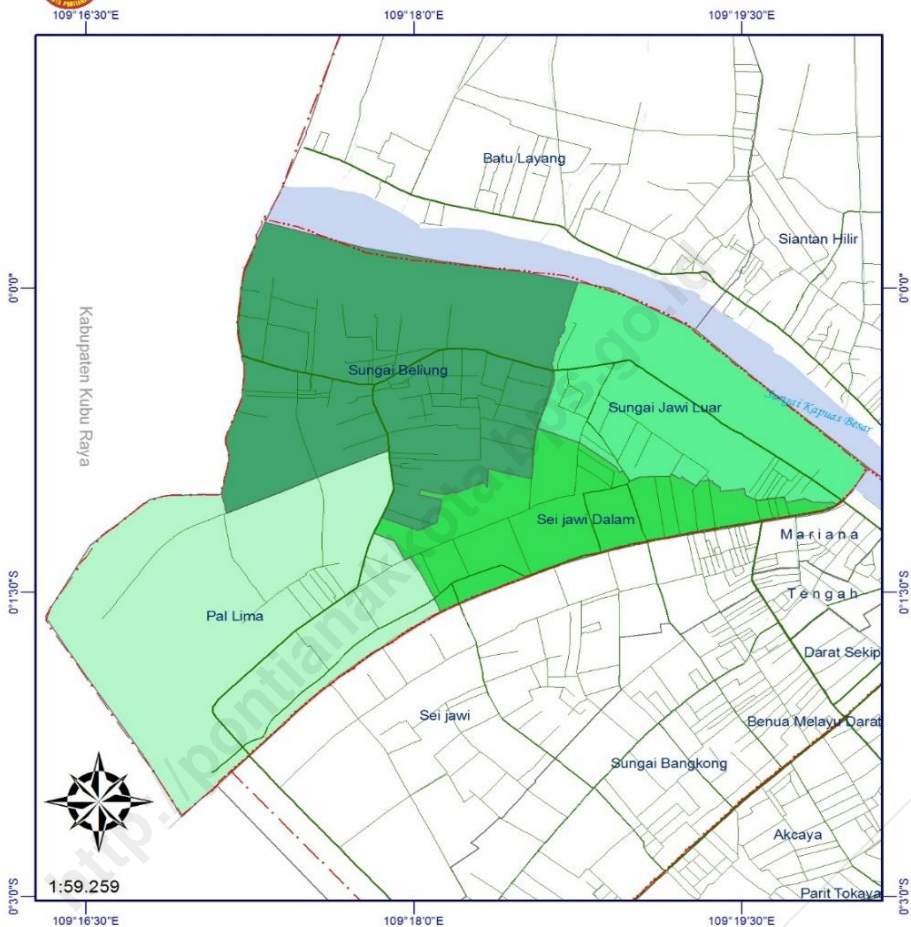
CV Artha

Boleh dikutip dengan menyebutkan sumbernya

Dilarang mengumumkan, mendistribusikan, mengomunikasikan, dan/atau menggandakan sebagian atau seluruh isi buku ini untuk tujuan komersil tanpa izin tertulis dari Badan Pusat Statistik

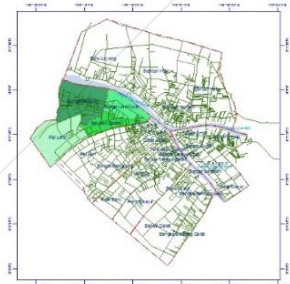


PETA KECAMATAN PONTIANAK BARAT



Legenda

- Batas Kabupaten/Kota
- Batas Kecamatan
- Batas Kelurahan
- Sungai
- Jalan Arteri
- Jalan Lokal/Gang



<http://pontianakkota.bps.go.id>

KATA PENGANTAR

Publikasi Kecamatan Pontianak Barat Dalam Angka adalah publikasi Badan Pusat Statistik (BPS) di tingkat kecamatan yang menyajikan data lintas sektoral dari masing-masing sektor.

Data yang disajikan dalam buku ini merupakan data seri tahunan. Untuk beberapa jenis data dirinci menurut wilayah yang lebih kecil, yaitu kelurahan.

Data yang ada dalam publikasi ini diperoleh dari beberapa sumber, yaitu:

1. Survei yang diselenggarakan baik oleh BPS secara mandiri, maupun bekerjasama dengan instansi lain.
2. Kompilasi hasil pencatatan administrasi dari masing-masing instansi pemerintah.

Kepada semua pihak yang telah memberikan bantuan sehingga publikasi ini dapat terwujud, disampaikan penghargaan dan ucapan terima kasih yang sebesar-besarnya.

Untuk perbaikan publikasi ini di masa yang akan datang, tanggapan dan saran dari pemakai data sangat diharapkan.

Pontianak, September 2017

Kepala BPS Kota Pontianak



Suminar Kristiani, SE.

DAFTAR ISI

	HALAMAN
PETA WILAYAH KECAMATAN PONTIANAK BARAT	iii
KATA PENGANTAR	v
DAFTAR ISI	vii
DAFTAR TABEL	ix
BAB 1. GEOGRAFI	1
BAB 2. PEMERINTAHAN	11
BAB 3. PENDUDUK	25
BAB 4. SOSIAL	41
BAB 5. PERTANIAN	79
BAB 6. INDUSTRI	89
BAB 7. HOTEL, POS, DAN KOMUNIKASI	93
BAB 8. KEUANGAN	103
BAB 9. PENDAPATAN REGIONAL	111

DAFTAR TABEL

NO	JUDUL TABEL	HALAMAN
1.	GEOGRAFI	
1.1.	Batas Wilayah Kecamatan Pontianak Barat Menurut Arah Mata Angin, 2016	5
1.2.	Luas Wilayah Kecamatan Pontianak Barat Menurut Kelurahan, 2016	6
1.3.	Luas Penggunaan Lahan Pertanian dan Lahan Bukan Pertanian di Kecamatan Pontianak Barat (Ha), 2014-2016	7
1.4.	Nama-nama Sungai/Parit Yang Dapat Dilalui Sampan Dalam Menunjang Perekonomian di Kecamatan Pontianak Barat, 2016	8
1.5.	Jarak Antara Kantor Camat Dengan Kantor Lurah di Wilayah Kecamatan Pontianak Barat (Km), 2016	9
2.	PEMERINTAHAN	
2.1.	Nama-nama Camat Yang Pernah/Masih Menjabat di Kantor Camat Potianak Barat 2016	14
2.2.	Nama-nama Pejabat Struktural dan Pegawai Instansi Vertikal di Kantor Camat Pontianak Barat, 2016	15
2.3.	Alamat Kantor Lurah dan Kantor Camat Pontianak Barat, 2016	16

2.4.	Nama-Nama Perangkat Kecamatan Pontianak Barat, 2016	17
2.5.	Jumlah Pegawai Kantor Camat dan Kantor Lurah Kecamatan Pontianak Barat Menurut Jenis Kelamin, 2016	18
2.6.	Jumlah Pegawai Kantor Camat dan Kantor Lurah Kecamatan Pontianak Barat Menurut Golongan, 2016	19
2.7.	Jumlah Pegawai Kantor Camat dan Kantor Lurah Kecamatan Pontianak Barat Menurut Eselon, 2016	20
2.8.	Klasifikasi dan Status Kelurahan di Kecamatan Pontianak Barat, 2016	21
2.9	Jumlah Rukun Warga, Rukun Tetangga dan Kepala Keluarga di Kecamatan Pontianak Barat, Menurut Kelurahan, 2016	22
2.10	Jumlah Kepala Keluarga di Kecamatan Pontianak Barat Menurut Kelurahan dan Jenis Kelamin, 2016	23
2.11	Jumlah Sarana Perekonomian di Kecamatan Pontianak Barat Menurut Kelurahan, 2016	24
3.	PENDUDUK	
3.1.	Luas Wilayah, Jumlah Penduduk, dan Kepadatan Penduduk di Kecamatan Pontianak Barat Menurut Kelurahan, 2016	29
3.2.	Penduduk Menurut Jenis Kelamin di Kecamatan Pontianak Barat, 2016	30

3.3.	Jumlah Penduduk Menurut Usia Sekolah Menurut Kelompok Umur dan Jenis Kelamin di Kecamatan Pontianak Barat, 2016.....	31
3.4	Jumlah Penduduk Laki-Laki dan Perempuan Menurut Kelompok Umur dan Kelurahan di Kecamatan Pontianak Barat, 2016	33
3.5.	Jumlah Kelahiran dan Kematian Menurut Kelurahan dan Jenis Kelamin di Kecamatan Pontianak Barat, 2016	37
3.6	Jumlah Penduduk Datang dan Pindah Menurut Kelurahan dan Jenis Kelamin di Kecamatan Pontianak Barat, 2016	38
3.7.	Jumlah Mutasi Penduduk Menurut Kelurahan di Kecamatan Pontianak Barat, 2016	39
4.	SOSIAL	
4.1.1	Jumlah Sekolah, Murid, Guru dan Rasio Murid Terhadap Guru TK Negeri Menurut Kelurahan Kecamatan Pontianak Barat, 2016/2017	45
4.1.2	Jumlah Sekolah, Murid, Guru dan Rasio Murid Terhadap Guru TK Swasta Menurut Kelurahan Kecamatan Pontianak Barat, 2016/2017	46
4.1.3	Jumlah Sekolah, Murid, Guru dan Rasio Murid Terhadap Guru SD Negeri Menurut Kelurahan di Kecamatan Pontianak Barat, 2016/2017	47
4.1.4	Jumlah Sekolah, Murid, Guru dan Rasio Murid Terhadap Guru SD Swasta Menurut Kelurahan di Kecamatan Pontianak Barat, 2016/2017	48

4.1.5	Jumlah Sekolah, Murid, Guru dan Rasio Murid Terhadap Guru SMP Negeri Menurut Kelurahan di Kecamatan Pontianak Barat, 2016/2017	49
4.1.6	Jumlah Sekolah, Murid, Guru dan Rasio Murid Terhadap Guru SMP Swasta Menurut Kelurahan di Kecamatan Pontianak Barat, 2016/2017	50
4.1.7	Jumlah Sekolah, Murid, Guru dan Rasio Murid Terhadap Guru SMA Negeri Menurut Kelurahan di Kecamatan Pontianak Barat, 2016/2017	51
4.1.8	Jumlah Sekolah, Murid, Guru dan Rasio Murid Terhadap Guru SMA Swasta Menurut Kelurahan di Kecamatan Pontianak Barat, 2016/2017	52
4.1.9	Jumlah Sekolah, Murid, Guru dan Rasio Murid Terhadap Guru SMK Negeri Menurut Kelurahan di Kecamatan Pontianak Barat, 2016/2017	53
4.1.10	Jumlah Sekolah, Murid, Guru dan Rasio Murid Terhadap Guru SMK Swasta Menurut Kelurahan di Kecamatan Pontianak Barat, 2016/2017	54
4.1.11	Jumlah Sekolah, Murid, Guru dan Rasio Murid Terhadap Guru RA Negeri Menurut Kelurahan di Kecamatan Pontianak Barat, 2016/2017	55
4.1.12	Jumlah Sekolah, Murid, Guru dan Rasio Murid Terhadap Guru RA Swasta Menurut Kelurahan di Kecamatan Pontianak Barat, 2016/2017	56
4.1.13	Jumlah Sekolah, Murid, Guru dan Rasio Murid Terhadap Guru MI Negeri Menurut Kelurahan di Kecamatan Pontianak Barat, 2016/2017	57

4.2.1	Pencapaian Peserta KB Aktif Menurut Jenis Alat Kontrasepsi dan Kelurahan di Kecamatan Pontianak Barat, 2015	58
4.2.2	Pencapaian Peserta KB Baru Menurut Jenis Alat Kontrasepsi dan Kelurahan di Kecamatan Pontianak Barat, 2015	60
4.2.3.	Pencapaian KB Baru Per Bulan Menurut Alat Kontrasepsi di Kecamatan Pontianak Barat, 2015 ...	62
4.2.4.	Pertahanan Keluarga Sejahtera Menurut Kelurahan di Kecamatan Pontianak Barat (Keluarga), 2014	63
4.2.5.	Jumlah Peserta KB Lestari Menurut Kelurahan di Kecamatan Pontianak Barat, 2015	64
4.3.	Jenis Gangguan KAMTIBMAS di Kecamatan Pontianak Barat, 2016 di Wilayah Hukum Polsek Pontianak Barat	65
4.3.1	Jumlah Peristiwa Tindak Kejahatan Terhadap Jiwa/Badan Per Bulan di Kecamatan Pontianak Barat 2016	68
4.3.2	Jumlah Gangguan Keamanan dan Ketertiban Serta Tindak Pidana Umum Lainnya Menurut Bulan di Kecamatan Pontianak Barat, 2016	69
4.3.3	Jumlah Tindak Pidana Umum Menurut Bulan di Kecamatan Pontianak Barat, 2016.....	70
4.4.1	Jumlah Rumah Ibadah Menurut Kelurahan di Kecamatan Pontianak Barat, 2016.....	71
4.4.2	Jumlah Pasangan Yang Menikah di Kecamatan Pontianak Barat, 2016	72

4.4.3	Jumlah Cerai, Talak dan Rujuk Menurut Kelurahan di Kecamatan Pontianak Barat, 2015	73
4.5.1	Jumlah Sarana Kesehatan di Kecamatan Pontianak Barat, 2015	74
4.5.2	Banyak Tenaga Kesehatan Menurut Puskesmas di Kecamatan Pontianak Barat, 2016	76
4.5.3	Jumlah Kasus dari 10 Kasus Penyakit Menular Yang Ditangani Oleh Puskesmas di Kecamatan Pontianak Barat, 2016.....	77
4.5.4	Jumlah Kasus Yang Ditangani Atau Dirujuk Ke Rumah Sakit Menurut Puskesmas di Kecamatan Pontianak Barat, 2016	78
5.	PERTANIAN	
5.1	Luas Lahan Pertanian Menurut Jenis Lahan di Kecamatan Pontianak Barat (Hektar), 2016	83
5.2	Luas Panen, Jumlah Pohon Yang Menghasilkan dan Produksi Tanaman Buah-Buahan di Kecamatan Pontianak Barat Menurut Jenis Tanaman, 2016	84
5.3	Luas Panen, Produksi dan Rata-Rata Produksi Tanaman Obat-Obatan di Kecamatan Pontianak Barat Menurut Jenis Tanaman, 2016	85
5.4	Jumlah Ternak dan Unggas di Kecamatan Pontianak Barat Menurut Jenis Ternak, 2012-2015	86
5.5	Jumlah Ternak dan Unggas di Kecamatan Pontianak Barat Menurut Jenis Ternak, 2012-2015	87

5.6	Jumlah Ternak Yang Dipotong Menurut Jenis Ternak di Kecamatan Pontianak Barat, 2015	88
6.	PERINDUSTRIAN	
6.1	Jumlah Industri Besar Sedang Manufaktur dan Jumlah Tenaga Kerja Menurut Jenis Kelamin dan Jenis Pekerjaannya di Kecamatan Pontianak Barat, 2013-2016	92
7.	POS DAN KOMUNIKASI	
7.1	Jumlah Kantor Pos dan Kantor Pos Pembantu Menurut Kelurahan di Kecamatan Pontianak Barat, 2016	96
7.2	Jumlah Radio Swasta Niaga dan Wartel Menurut Kelurahan di Kecamatan Pontianak Barat, 2015	97
7.3	Jumlah Sarana Akomodasi Menurut Kelurahan di Kecamatan Pontianak Barat, 2016	98
7.4	Jumlah Kamar Pada Sarana Akomodasi Menurut Kelurahan di Kecamatan Pontianak Barat, 2013-2015	99
7.5	Jumlah Karyawan Hotel/Wisma Menurut Kelurahan di Kecamatan Pontianak Barat, 2015	100
7.6	Jumlah Tamu Yang Menginap Menurut Kelurahan dan Kewarganegaraan di Kecamatan Pontianak Barat, 2015.....	101
7.7	Jumlah Tempat Tidur Pada Sarana Akomodasi Menurut Kelurahan di Kecamatan Pontianak Barat, 2013-2015	102

8.	KEUANGAN	
8.1	Besarnya Pajak Bumi dan Bangunan Kecamatan Pontianak Barat, 2016	106
8.2	Penerimaan Zakat di Kecamatan Pontianak Barat, 2015	108
8.3	Penyaluran Zakat di Kecamatan Pontianak Barat, 2015	109
9.	PENDAPATAN REGIONAL	
9.1	PDRB Kecamatan Pontianak Barat Menurut Lapangan Usaha Atas Dasar Harga Berlaku Tahun 2011 -2016 (Juta Rupiah)	116
9.2	PDRB Kecamatan Pontianak Barat Menurut Lapangan Usaha Atas Dasar Harga Konstan, 2013-2015 (Juta Rupiah)	117
9.3	Distribusi Persentase PDRB Seri 2010 Kecamatan Pontianak Barat, 2014-2016	118
9.4	Laju Pertumbuhan PDRB Seri 2010 Kecamatan Pontianak Barat, 2014-2016 (Persen)	119
9.5	Laju Implisit PDRB Seri 2010 Menurut Lapangan Usaha, 2014-2016 (Persen)	120
9.6	Distribusi Persentase PDRB Seri 2010 Kecamatan Pontianak Barat Atas Dasar Harga Konstan, 2014-2016 (Persen)	121

9.7	Distribusi Persentase PDRB Seri 2010 Kecamatan Pontianak Barat Atas Dasar Harga Berlaku, 2014-2016 (Persen)	122
9.8	Perkembangan Pendapatan Regional dan Angka Perkapita Kecamatan Pontianak Barat Atas Dasar Harga Konstan 2010, 2014-2016	123

<http://pontianakkota.bps.go.id>



1. GEOGRAFI



**BADAN PUSAT STATISTIK
KOTA PONTIANAK**

1. GEOGRAFI

1.1. Letak Kecamatan

Kecamatan Pontianak Barat terletak diantara Kecamatan Pontianak Kota dan Kecamatan Sungai Raya Kabupaten Kubu Raya dengan luas wilayah 16,82 Km². Dibandingkan dengan kecamatan lain di Kota Pontianak, Kecamatan Pontianak Barat merupakan yang terbesar kedua wilayahnya setelah Pontianak Utara. Batas-batas wilayah selengkapnya untuk Kecamatan Pontianak Barat adalah :

- Sebelah utara berbatasan dengan Sungai Kapuas.
- Sebelah timur berbatasan dengan Kecamatan Pontianak Kota.
- Sebelah selatan berbatasan dengan desa Pal IX, Kecamatan Sungai Kakap, Kabupaten Kubu Raya.
- Sebelah barat berbatasan dengan desa Sungai Rengas, Kecamatan Sungai Kakap, Kabupaten Pontianak.

1.2. Luas Wilayah

Kecamatan Pontianak Barat terdiri dari empat kelurahan dengan luas wilayah 1.682 Ha atau sekitar 33 persen dari luas Kota Pontianak. Kelurahan terluas adalah kelurahan Pal Lima (580 ha) dan terkecil adalah Kelurahan Sungai Jawi Dalam (234 ha) dari wilayah Kecamatan Pontianak Barat.

**Tabel 1.1. Batas Wilayah Kecamatan Pontianak Barat
Menurut Arah Mata Angin, 2016**

Arah Mata Angin	Berbatasan Dengan
(1)	(2)
Utara	Sungai Kapuas/Kec. Pontianak Utara
Selatan	Kec. Sei Kakap Kab. Kubu Raya
Timur	Sungai Jawi/Kec. Pontianak Kota
Barat	Kec. Sei Kakap Kab. Kubu Raya

Sumber : BPS Kota Pontianak

**Tabel 1.2. Luas Wilayah Kecamatan Pontianak Barat
Menurut Kelurahan, 2016**

	Kelurahan	Km2	Hektar
	(1)	(2)	(3)
1	Pal Lima	5,80	580
2	Sungai Jawi Dalam	2,34	234
3	Sungai Jawi Luar	3,01	301
4	Sungai Beliung	5,67	567
	Jumlah	16,82	1.682

Sumber : Kantor Camat Pontianak Barat

Tabel 1.3. Luas Penggunaan Lahan Pertanian dan Lahan Bukan Pertanian di Kecamatan Pontianak Barat (Ha), 2014-2016

Jenis Lahan		2014	2015	2016
(1)		(2)	(3)	(4)
1	LAHAN PERTANIAN	403	209	209
1.1	Lahan Sawah	82	82	90
a.	Irigasi	0	0	0
b.	Tadah hujan	78	82	90
c.	Rawa pasang surut	4	0	0
d.	Rawa lebak	0	0	0
1.2	Lahan Pertanian Bukan Sawah	321	127	119
a.	Tegal/Kebun	316	118	110
b.	Ladang/Huma	0	0	0
c.	Perkebunan	0	0	0
d.	Ditanami pohon / Hutan rakyat	0	0	0
e.	Padang pengembalaan padang rumput	3	0	0
f.	Sementara tidak di usahakan	0	7	7
g.	Lainnya (tambak, kolam, empang, hutan negara)	2	2	2
2	LAHAN BUKAN PERTANIAN			
2.1	(Jalan, pemukiman, perkantoran, sungai, dll)	1.279	1.438	1.438
Lahan Pertanian + Lahan Bukan Pertanian		1.682	1.647	1.647

Sumber : Dinas Pertanian, Perikanan dan Peternakan Kota Pontianak

**Tabel 1.4. Nama-Nama Sungai/Parit Yang Dapat Dilalui Sampan
Dalam Menunjang Perekonomian di
Kecamatan Pontianak Barat, 2016**

	Kelurahan	Nama Sungai/Parit	Kecamatan/Kelurahan Yang Dilalui
	(1)	(2)	(3)
1	Pal Lima	Sungai Jawi	Kec. Pontianak Kota Kec. Sungai Kakap
		Sungai Serok	Kelurahan Sungai Jawi Luar Kelurahan Sungai Beliuang
		Sungai Rengas	Kec. Sungai Kakap
2	Sungai Jawi Dalam	Sungai Jawi	Kelurahan Pal Lima Kec. Pontianak Kota Kelurahan Sungai Jawi
		Parit Gg. Selamat	Kelurahan Sungai Jawi Luar
3	Sungai Jawi Luar	Parit Gg. Suka Pinang	Kelurahan Sungai Jawi Dalam
		Parit Samping	Kelurahan Sungai Beliuang
		PERUMNAS I	Kelurahan Sungai Jawi Luar
4	Sungai Beliuang	Parit Samping STM II	Kelurahan Sungai Jawi Dalam
		Sungai Serok	Kelurahan Pal Lima
		Sungai Rengas	Kec. Sungai Kakap

Sumber : Kantor Camat Pontianak Barat

Tabel 1.5. Jarak Antara Kantor Camat Dengan Kantor Lurah di Wilayah Kecamatan Pontianak Barat (Km), 2016

Pontianak Barat *)			
4,00	Pal Lima **)		
0,05	4,00	Sungai Jawi Dalam **)	
2,00	6,00	2,00	Sungai Jawi Luar **)
1,50	5,50	1,50	Sungai Beliang **)

Ket : *) = Kantor Camat

: **) = Kantor Lurah

Sumber : Kantor Camat Pontianak Barat



**BADAN PUSAT STATISTIK
KOTA PONTIANAK**



2. PEMERINTAHAN

2. PEMERINTAHAN

2.1 Pemerintahan

Kecamatan Pontianak Barat pernah 16 kali berganti kepemimpinan. Terakhir mulai tahun 2016 Camat Pontianak Barat adalah Najwa, S. Sos. Perangkat Kecamatan yang di Pontianak Barat terdiri dari Sekretaris Wilayah Kecamatan dengan empat Seksi yaitu Keamanan dan Ketertiban Umum, Pemerintahan, Pemberdayaan Masyarakat, Ekonomi dan Pembangunan.

2.2 Aparat Pemerintah

Aparat pemerintah Kecamatan Pontianak Barat terdiri dari 4 (empat) kantor kelurahan dan 1 (satu) kantor kecamatan dengan jumlah 69 (enam puluh sembilan) orang dimana 29 (dua puluh sembilan) orang Pegawai berada di eselon IIIa sampai Vb.

Tabel 2.1. Nama-Nama Camat Yang Pernah/Masih Menjabat di Kantor Camat Pontianak Barat, 2016

	Nama	Periode
	(1)	(2)
1	TASMIN SAIMAN	1991 - 1966
2	MAS'UD ABDULLAH, B.A.	1966 - 1971
3	R. SUTARDJI	1971 - 1975
4	ABDUL DJAFAR, B.A	1975 - 1978
5	DRS. HENDRI USMAN	1978 - 1980
6	DRS. M. SYARIF KASIM	1980 - 1989
7	DRS. HENDRIKUS NGADON	1989 - 1993
8	DRS. SUGENG HARJO SUBANDI	1993 - 1998
9	MUHAMMAD ALI YS, S. SOS.	1998 - 2002
10	DRS. ZULKARNAIN, M. SI.	2002 - 2008
11	ERMA SURYANI, S. SOS.	2008 - 2010
12	IMRAN, S.IP.	2010 - 2012
13	EMI SULASTRI,S.IP	2012 - 2012
14	KUS PANCADIARTO, SH	2012 - 2015
15	ISMAIL, SH, MH	2015 - 2016
16	NAJWA, S.SOS	2016 - sekarang

Sumber : Kantor Camat Pontianak Barat

Tabel 2.2. Nama-Nama Pejabat Struktural dan Pegawai Instansi Vertikal di Kecamatan Pontianak Barat, 2016

	Nama	Jabatan
	(1)	(2)
1	Najwa, S.Sos	Camat Pontianak Barat
2	Sefri Kurniadi S, STP	Sekretaris Wilayah Kecamatan
3	Drs. Ade Walidi	Kasi Keamanan dan Ketertiban Umum
4	Ismunandar	Kasi Pemerintahan
5	Leon Panggabean, SH	Kasi Pemberdayaan Masyarakat
6	Rajimin, SE	Kasi Ekonomi dan Pembangunan
<u>Instansi Vertikal</u>		
7	Mirna Apriyanti,SE	Pengawas PLKB
8	Darmawi	Koordinator Statistik Kecamatan
9	Muslimin,S.Ag	Kepala KUA
10		Kapolsek
11		Koramil

Sumber : Kantor Camat Pontianak Barat

[Pemerintahan]

Tabel 2.3. Alamat Kantor Lurah dan Kantor Camat Pontianak Barat, 2016

Nama Kantor		Alamat	
(1)		(2)	
1	Kantor Camat Pontianak Barat	JL.	TABRANI AHMAD PONTIANAK
2	Kantor Lurah Pal Lima	JL.	HUSIEN HAMZAH
3	Kantor Lurah Sungai Jawi Dalam	JL.	TABRANI AHMAD PONTIANAK
4	Kantor Lurah Sungai Jawi Luar	JL.	KOMYOS SUDARSO
5	Kantor Lurah Sungai Beliang	JL.	ATOT AHMAD

Sumber : Kantor Camat Pontianak Barat

Tabel 2.4. Nama-Nama Perangkat Kecamatan Pontianak Barat, 2016

	Nama Pejabat	Jabatan
	(1)	(2)
1	RAJIMAN	Lurah Pal Lima
2	THEDY SETIA UTAMA, S.STP,M.SI	Lurah Sungai Jawi Dalam
3	AYU PRISSA.K,S.IP,M.ENG,M.PS	Lurah Sungai Jawi Luar
4	AKHMAD. TH	Lurah Sungai Beliung

Sumber : Kantor Camat Pontianak Barat

[Pemerintahan]

Tabel 2.5. Jumlah Pegawai Kantor Camat dan Kantor Lurah di Kecamatan Pontianak Barat Menurut Janis Kelamin, 2016

	Nama Kantor	Laki-laki	Perempuan	Jumlah
	(1)	(2)	(3)	(4)
1	Kantor Lurah Pal Lima	5	3	8
2	Kantor Lurah Sungai Jawi Dalam	4	8	12
3	Kantor Lurah Sungai Jawi Luar	7	5	12
4	Kantor Lurah Sungai Beliung	9	4	13
5	Kantor Camat Pontianak Barat	14	10	24
	Jumlah	39	30	69

Sumber : Kantor Camat Pontianak Barat

Tabel 2.6. Jumlah Pegawai Kantor Camat dan Kantor Lurah di Kecamatan Pontianak Barat Menurut Golongan, 2016

	Nama Kantor	Golongan				Jumlah
		I	II	III	IV	
	(1)	(2)	(3)	(4)	(5)	(6)
1	Kantor Lurah Pal Lima	-	2	6	-	8
2	Kantor Lurah Sungai Jawi Dalam	-	5	7	-	12
3	Kantor Lurah Sungai Jawi Luar	1	4	7	-	12
4	Kantor Lurah Sungai Beliung	-	3	10	-	13
5	Kantor Camat Pontianak Barat	-	13	10	1	24
Jumlah		1	27	40	1	69

Sumber : Kantor Camat Pontianak Barat

Tabel 2.7. Jumlah Pegawai Kantor Camat dan Kantor Lurah di Kecamatan Pontianak Barat Menurut Eselon, 2016

Nama Kantor	Eselon						Jumlah
	IIIa	IIIb	IVa	IVb	Va	Vb	
(1)	(2)	(3)	(4)	(5)	(6)	(7)	(8)
1 Kantor Lurah Pal Lima	-	-	1	3	-	-	4
2 Kantor Lurah Sungai Jawi Dalam	-	-	1	4	-	-	5
3 Kantor Lurah Sungai Jawi Luar	-	-	1	4	-	-	5
4 Kantor Lurah Sungai Beliang	-	-	1	4	-	-	5
5 Kantor Camat Pontianak Barat	1	1	4	3	-	-	9
Jumlah	1	1	8	18	-	-	29

Sumber : Kantor Camat Pontianak Barat

Tabel 2.8. Klasifikasi dan Status Kelurahan di Kecamatan Pontianak Barat, 2016

	Kelurahan	Klasifikasi	Status
	(1)	(2)	(3)
1	Pal Lima	Swasembada	Kelurahan
2	Sungai Jawi Dalam	Swasembada	Kelurahan
3	Sungai Jawi Luar	Swasembada	Kelurahan
4	Sungai Beliung	Swasembada	Kelurahan

Sumber : Bangdes Kecamatan Pontianak Barat

[Pemerintahan]

Tabel 2.9. Jumlah Rukun Warga, Rukun Tetangga dan Kepala Keluarga di Kecamatan Pontianak Barat Menurut Kelurahan, 2016

Kelurahan	Rukun Warga	Rukun Tetangga	Kepala Keluarga
(1)	(2)	(3)	(4)
1 Pal Lima	65	10	5,197
2 Sungai Jawi Dalam	133	27	8,508
3 Sungai Jawi Luar	155	29	10,705
4 Sungai Beliung	195	37	16,611
Jumlah	548	103	41,021

Sumber : Kantor Lurah di Kecamatan Pontianak Barat

Tabel 2.10. Jumlah Kepala Keluarga di Kecamatan Pontianak Barat Menurut Kelurahan dan Jenis Kelamin, 2016


Kelurahan		2015	2016
(1)		(1)	(3)
1	Pal Lima	4,004	5,197
2	Sungai Jawi Dalam	9,228	8,508
3	Sungai Jawi Luar	11,946	10,705
4	Sungai Beliung	15,464	16,611
Jumlah		40,642	41,021

Sumber : Kantor Lurah di Kecamatan Pontianak Barat

Tabel 2.11. Jumlah Sarana Perekonomian di Kecamatan Pontianak Barat Menurut Kelurahan, 2016

Kelurahan	Pasar Umum	Super-market	Toko /Kios	Bank	Asuransi
(1)	(2)	(3)	(4)	(5)	(6)
1 Pal Lima	-	-	196	-	-
2 Sungai Jawi Dalam	2	3	338	2	-
3 Sungai Jawi Luar	2	1	255	1	-
4 Sungai Beliung	4	1	344	2	-
Jumlah	8	4	1133	5	-

Sumber : Kantor Camat Pontianak Barat



3. PENDUDUK



3. PENDUDUK

Angka proyeksi jumlah penduduk Tahun 2016 di Kecamatan Pontianak Barat sebanyak 136.805 jiwa, yang terdiri dari 68.393 jiwa laki-laki dan 68.412 jiwa perempuan. Jumlah penduduk terbanyak berada di Kelurahan Sungai Beliung yaitu sebesar 52.099 jiwa menyusul Kelurahan Sungai Jawi Luar sebanyak 39.553 jiwa. Diantara 4 (empat) kelurahan yang ada di Kecamatan Pontianak Barat, jumlah penduduk terkecil berada di Kelurahan Pal Lima yaitu sebesar 12.295 jiwa.

Jika dilihat dari komposisi menurut kelompok umur, maka jumlah penduduk di Kecamatan Pontianak Barat yang paling dominan yaitu pada kelompok umur 20 – 24 tahun yaitu sebanyak 14.136 jiwa. Kemudian yang paling tinggi ke dua yaitu di kelompok umur 15 – 19 tahun yaitu sebanyak 13.249 jiwa.

Dari jumlah penduduk yang ada di Kecamatan Pontianak Barat, kepadatan rata-rata penduduk per kelurahannya sebesar 8.133 jiwa per km². Kepadatan terbesar berada di Kelurahan Sungai Dalam sebesar 14.042 jiwa per km², menyusul Kelurahan Sungai Jawi Luar sebesar 13.141 jiwa per km², Kelurahan Sungai Beliung sebesar 9.189 jiwa per km² terakhir Kelurahan Pal Lima yang terkecil yaitu sebesar 2.120 jiwa per km².

[Penduduk]

Dari total jumlah penduduk yang ada di Kecamatan Pontianak Barat di tahun 2016 yang sebesar 136.805 jiwa, penduduk yang lahir di tahun tersebut berjumlah 2.084 jiwa, yang meninggal sebanyak 380 jiwa. Sementara jumlah penduduk yang datang ke Kecamatan Pontianak Barat di tahun 2016 sebanyak 306 jiwa. Serta jumlah penduduk yang pindah atau keluar dari Kecamatan Pontianak Barat di tahun 2016 sebanyak 2.294 jiwa.

Tabel 3.1. Luas Wilayah, Jumlah Penduduk, dan Kepadatan Penduduk di Kecamatan Pontianak Barat Menurut Kelurahan, 2016

Kelurahan	Luas (Km ²)	Jumlah Penduduk	Kepadatan (Km ²)
(1)	(2)	(3)	(4)
1 Pal Lima	5.80	12,295	2,120
2 Sungai Jawi Dalam	2.34	32,858	14,042
3 Sungai Jawi Luar	3.01	39,553	13,141
4 Sungai Beliung	5.67	52,099	9,189
2016	16.82	136,805	8,133
2015	16.82	136,884	8,138

Sumber: BPS Kota Pontianak

[Penduduk]

Tabel 3.2. Penduduk Menurut Jenis Kelamin di Kecamatan Pontianak Barat, 2016

Kelurahan	Laki-Laki	Perempuan	Jumlah	Sex Ratio
(1)	(2)	(3)	(4)	(5)
1 Pal Lima	6,218	6,077	12,295	1.02
2 Sungai Jawi Dalam	16,222	16,636	32,858	0.98
3 Sungai Jawi Luar	19,659	19,894	39,553	0.99
4 Sungai Beliung	26,294	25,805	52,099	1.02
2016	68,393	68,412	136,805	1.00
2015	68,360	68,524	136,884	0.99

Sumber: BPS Kota Pontianak

Tabel 3.3. Jumlah Penduduk Menurut Usia Sekolah Menurut Kelompok Umur dan Jenis Kelamin di Kecamatan Pontianak Barat, 2016

Kelurahan dan Jenis Kelamin		0-4	5-6	7-12	13-15
(1)		(2)	(3)	(4)	(5)
Laki-Laki		6,530	2,435	6,881	3,533
1	Pal Lima	709	243	680	345
2	Sungai Jawi Dalam	1,488	555	1,547	771
3	Sungai Jawi Luar	1,766	649	1,841	958
4	Sungai Beliung	2,567	988	2,813	1,459
Perempuan		6,323	2,344	6,577	3,540
1	Pal Lima	677	244	663	340
2	Sungai Jawi Dalam	1,394	507	1,423	812
3	Sungai Jawi Luar	1,694	635	1,783	967
4	Sungai Beliung	2,558	958	2,708	1,421
2016		12,853	4,779	13,458	7,073
2015		13,571	4,822	13,755	7,216

Sumber: BPS Kota Pontianak

[Penduduk]

Tabel 3.3. Lanjutan

Kelurahan dan Jenis Kelamin	16-18	19-24	25-64
(1)	(2)	(3)	(4)
<i>Laki-Laki</i>	3,866	8,305	34,004
1 Pal Lima	358	662	3,037
2 Sungai Jawi Dalam	832	1,935	8,368
3 Sungai Jawi Luar	1,058	2,368	9,924
4 Sungai Beliang	1,618	3,340	12,675
<i>Perempuan</i>	4,122	8,619	33,653
1 Pal Lima	380	712	2,883
2 Sungai Jawi Dalam	1,004	2,160	8,495
3 Sungai Jawi Luar	1,139	2,362	10,034
4 Sungai Beliang	1,599	3,385	12,241
2016	7,988	16,924	67,657
2015	7,683	16,006	68,398

Sumber: BPS Kota Pontianak

Tabel 3.4. Jumlah Penduduk Laki-Laki dan Perempuan Menurut Kelompok Umur dan Kelurahan di Kecamatan Pontianak Barat, 2016

Kelurahan dan Jenis Kelamin		0 - 4	5 - 9	10 -14	15-19
(1)		(2)	(3)	(4)	(5)
Laki-Laki		6,527	5,955	5,681	6,436
1	Pal Lima	709	588	563	592
2	Sungai Jawi Dalam	1,487	1,350	1,263	1,395
3	Sungai Jawi Luar	1,765	1,586	1,533	1,764
4	Sungai Beliang	2,566	2,431	2,322	2,685
Perempuan		6,324	5,732	5,475	6,813
1	Pal Lima	677	589	540	623
2	Sungai Jawi Dalam	1,395	1,241	1,208	1,655
3	Sungai Jawi Luar	1,694	1,556	1,484	1,879
4	Sungai Beliang	2,558	2,346	2,243	2,656
2016		12,851	11,687	11,156	13,249
2015		13,571	12,183	11,450	12,755

Sumber: BPS Kota Pontianak

[Penduduk]

Tabel 3.4. Lanjutan 1

Kelurahan dan Jenis Kelamin	20-24	25-29	30-34	35-39
(1)	(2)	(3)	(4)	(5)
<i>Laki-Laki</i>	6,952	6,052	5,554	5,331
1 Pal Lima	546	508	498	551
2 Sungai Jawi Dalam	1,634	1,478	1,322	1,267
3 Sungai Jawi Luar	1,991	1,811	1,697	1,536
4 Sungai Beliuang	2,781	2,255	2,037	1,977
<i>Perempuan</i>	7,184	6,199	5,600	5,407
1 Pal Lima	587	587	503	544
2 Sungai Jawi Dalam	1,803	1,558	1,389	1,266
3 Sungai Jawi Luar	1,969	1,797	1,621	1,475
4 Sungai Beliuang	2,825	2,257	2,087	2,122
2016	14,136	12,251	11,154	10,738
2015	13,369	12,512	11,554	10,607

Sumber: BPS Kota Pontianak

Tabel 3.4. Lanjutan 2

Kelurahan dan Jenis Kelamin		40-44	45-49	50-54	55-59
(1)		(2)	(3)	(4)	(5)
Laki-Laki		4,866	4,163	3,372	2,707
1	Pal Lima	484	385	284	179
2	Sungai Jawi Dalam	1,144	1,100	807	734
3	Sungai Jawi Luar	1,327	1,044	957	836
4	Sungai Beliang	1,911	1,634	1,324	958
Perempuan		4,625	3,959	3,265	2,732
1	Pal Lima	450	311	226	169
2	Sungai Jawi Dalam	1,146	1,045	864	715
3	Sungai Jawi Luar	1,277	1,086	1,048	1,012
4	Sungai Beliang	1,752	1,517	1,127	836
2016		9,491	8,190	6,722	5,320
2015		9,372	8,190	3,251	2,627

Sumber: BPS Kota Pontianak

[Penduduk]

Tabel 3.4. Lanjutan 3

Kelurahan dan Jenis Kelamin		60-64	65-69	70-74	75 +
(1)		(2)	(3)	(4)	(5)
Laki-Laki		1,965	1,307	830	695
1	Pal Lima	151	64	62	54
2	Sungai Jawi Dalam	519	338	218	166
3	Sungai Jawi Luar	716	526	306	264
4	Sungai Beliang	579	379	244	211
Perempuan		1,872	1,350	937	938
1	Pal Lima	93	77	50	51
2	Sungai Jawi Dalam	515	315	260	261
3	Sungai Jawi Luar	720	562	365	349
4	Sungai Beliang	544	396	262	277
2016		3,837	2,657	1,767	1,633
2015		3,710	2,414	1,405	1,303

Sumber: BPS Kota Pontianak

Tabel 3.5. Jumlah Kelahiran dan Kematian Menurut Kelurahan dan Jenis Kelamin di Kecamatan Pontianak Barat, 2016

Kelurahan	Lahir		Mati	
	Laki-Laki	Perempuan	Laki-Laki	Perempuan
(1)	(2)	(3)	(4)	(5)
1 Pal Lima	149	136	10	12
2 Sungai Jawi Dalam	240	214	59	45
3 Sungai Jawi Luar	282	256	77	68
4 Sungai Beliung	432	375	67	42
2016	1103	981	213	167
2015	1249	1133	378	225

Sumber: Capil Kota Pontianak

[Penduduk]

Tabel 3.6. Jumlah Penduduk Datang dan Pindah Menurut Kelurahan dan Jenis Kelamin di Kecamatan Pontianak Barat, 2016

Kelurahan	Datang		Pindah	
	Laki-Laki	Perempuan	Laki-Laki	Perempuan
(1)	(2)	(3)	(4)	(5)
1 Pal Lima	17	14	120	120
2 Sungai Jawi Dalam	22	19	254	253
3 Sungai Jawi Luar	30	36	349	340
4 Sungai Beliung	92	76	450	408
2016	161	145	1,173	1,121
2015	1,249	1,133	378	225

Sumber: Capil Kota Pontianak

Tabel 3.7 Jumlah Mutasi Penduduk Menurut Kelurahan di Kecamatan Pontianak Barat, 2016

Kelurahan	Lahir	Mati	Datang	Pindah
(1)	(2)	(3)	(4)	(5)
1 Pal Lima	31	240	31	240
2 Sungai Jawi Dalam	41	507	41	507
3 Sungai Jawi Luar	66	689	66	689
4 Sungai Beliung	168	858	168	858
2016	306	2,294	306	2,294
2015	2,382	603	2,208	1,899

Sumber :Capil Kota Pontianak

4. SOSIAL



4. SOSIAL

4.1. Pendidikan

Menurut data Dinas Pendidikan Nasional Kota Pontianak ketersediaan sarana/prasarana pendidikan di Kecamatan Pontianak Barat Tahun Ajaran 2016 adalah, SD sebanyak 22 unit dengan jumlah guru sebanyak 462 orang dan jumlah murid sebanyak 11.013 anak. Sementara jumlah SMP 12 unit dengan jumlah guru 282 orang dan murid 5.405 orang, SMU 7 unit dengan jumlah guru 134 orang dan murid 1.348 orang.

4.2. Kesehatan dan Keluarga Berencana

Berdasarkan data dari Kantor Camat Pontianak Barat di wilayah Kecamatan Pontianak Barat terdapat 1 Rumah Sakit, 4 Puskesmas, 1 Puskesmas Pembantu, 5 Poliklinik, 9 Apotek.

Sedangkan tempat praktek dokter yang ada di Kecamatan Pontianak Barat berjumlah 21 buah, tempat praktek bidan sebanyak 18 buah, tempat praktek sinthe sebanyak 10 buah dan 63 buah posyandu yang terdiri dari 50 buah posyandu balita dan 13 buah posyandu lansia.

Program Keluarga Berencana (KB) merupakan salah satu kegiatan yang dilakukan pemerintah guna mewujudkan keluarga sejahtera (KS) melalui upaya penurunan tingkat kelahiran, yaitu dengan cara pemakaian alat kontrasepsi secara konsisten dan

[Sosial]

berkesinambungan. Menurut data dari Kantor Camat Pontianak Barat di tahun 2015 terdapat 22.647 Pasangan Usia Subur (PUS), pasangan tersebut sebagian besar menggunakan alat kontrasepsi PIL 5.309 , disusul IUD 3.930, MOP 385, kondom 495, Suntik 4.964, dan MOW 449 dan implant sebanyak 205 orang.

4.3. Agama

Di wilayah Kecamatan Pontianak Barat di tahun 2015, terdapat 48 Masjid, 89 Surau/langgar, 7 Gereja, Vihara dan Klenteng tidak ada.

Tabel 4.1.1 Jumlah Sekolah, Murid, Guru dan Rasio Murid Terhadap Guru TK Menurut Kelurahan di Kecamatan Pontianak Barat, 2016

Kelurahan	Sekolah	Murid		Jumlah	Guru		Jumlah	Rasio Murid Thd Guru
		Lk	Pr		Lk	Pr		
(1)	(2)	(3)	(4)	(5)	(6)	(7)	(8)	(9)
1 Pal Lima	2	113	116	229	-	23	23	9,96
2 Sungai Jawi Dalam	3	136	129	265	-	25	25	10,60
3 Sungai Jawi Luar	7	249	274	523	2	42	44	11,89
4 Sungai Beliung	6	140	131	271	-	24	24	11,29
2016	18	638	650	1.288	2	114	116	11,10
2015	18	579	620	1.199	2	114	116	10,34

Sumber: Diknas Kota Pontianak

Tabel 4.1.2 Jumlah Sekolah, Murid, Guru dan Rasio Murid Terhadap Guru SD Menurut Kelurahan di Kecamatan Pontianak Barat, 2016

	Kelurahan	Sekolah	Murid		Jumlah	Guru		Jumlah	Rasio Murid Thd Guru
			Lk	Pr		Lk	Pr		
	(1)	(2)	(3)	(4)	(5)	(6)	(7)	(8)	(9)
1	Pal Lima	2	351	309	660	8	24	32	20,63
2	Sungai Jawi Dalam	6	1720	1570	3290	21	121	142	23,17
3	Sungai Jawi Luar	7	1542	1432	2974	20	117	137	21,71
4	Sungai Beliung	7	2101	1988	4089	21	130	151	27,08
	2016	22	5714	5299	11013	70	392	462	23,84
	2015	22	5921	5477	11.398	71	390	461	24,72

Sumber : Diknas Kota Pontianak

**Tabel 4.1.3 Jumlah Sekolah, Murid, Guru dan Rasio Murid Terhadap Guru SMP
Menurut Kelurahan di Kecamatan Pontianak Barat, 2016**

Kelurahan	Sekolah	Murid		Jumlah	Guru		Jumlah	Rasio Murid Thd Guru
		Lk	Pr		Lk	Pr		
(1)	(2)	(3)	(4)	(5)	(6)	(7)	(8)	(9)
1 Pal Lima	3	588	512	1100	20	38	58	18.97
2 Sungai Jawi Dalam	3	899	973	1872	20	78	98	19.10
3 Sungai Jawi Luar	1	334	400	734	12	25	37	19.84
4 Sungai Beliung	5	886	813	1699	33	56	89	19.09
2016	12	2707	2698	5405	85	197	282	19.17
2015	14	2742	2676	5418	93	220	205	20.20

Sumber : Diknas Kota Pontianak

Tabel 4.1.4. Jumlah Sekolah, Murid, Guru dan Rasio Murid Terhadap Guru SMA Menurut Kelurahan di Kecamatan Pontianak Barat, 2016

Kelurahan	Sekolah	Murid		Jumlah	Guru		Jumlah	Rasio Murid Thd Guru
		Lk	Pr		Lk	Pr		
(1)	(2)	(3)	(4)	(5)	(6)	(7)	(8)	(9)
1 Pal Lima	-	-	-	-	-	-	-	-
2 Sungai Jawi Dalam	3	396	611	1007	28	47	75	13.43
3 Sungai Jawi Luar	2	84	70	154	8	20	28	5.50
4 Sungai Beliang	2	86	101	187	11	20	31	6.03
2016	7	566	782	1348	47	87	134	24.96
2015	7	742	954	1696	55	88	143	11.86

Sumber : Diknas Kota Pontianak

Tabel 4.1.5. Jumlah Sekolah, Murid, Guru dan Rasio Murid Terhadap Guru SMK Negeri Menurut Kelurahan di Kecamatan Pontianak Barat, 2016

Kelurahan	Sekolah	Murid			Guru		Rasio Murid Thd Guru	
		Lk	Pr	Jumlah	Lk	Pr		Jumlah
(1)	(2)	(3)	(4)	(5)	(6)	(7)	(8)	(9)
1 Pal Lima	1	101	26	127	23	12	35	3.63
2 Sungai Jawi Dalam	1	42	12	54	1	10	11	4.91
3 Sungai Jawi Luar	-	-	-	-	-	-	-	-
4 Sungai Beliang	4	1796	734	2530	134	62	196	12.91
2016	6	1939	772	2711	158	84	242	11.20
2015	6	1967	778	2745	134	72	206	13.33

Sumber : Diknas Kota Pontianak

Tabel 4.1.6. Jumlah Sekolah, Murid, Guru dan Rasio Murid Terhadap Guru RA Menurut Kelurahan di Kecamatan Pontianak Barat, 2016

Kelurahan	Sekolah	Murid			Guru			Rasio Murid Thd Guru
		Lk	Pr	Jumlah	Lk	Pr	Jumlah	
(1)	(2)	(3)	(4)	(5)	(6)	(7)	(8)	(9)
1 Pal Lima	-	-	-	-	-	-	-	-
2 Sungai Jawi Dalam	2	10	7	17	1	2	3	5.67
3 Sungai Jawi Luar	1	42	35	77	-	4	4	19.25
4 Sungai Beliang	1	35	28	63	-	7	7	9
2016	4	87	70	157	1	13	14	11.21
2015	4	87	70	157	2	23	25	6.28

Sumber : Diknas Kota Pontianak

Tabel 4.1.7. Jumlah Sekolah, Murid, Guru dan Rasio Murid Terhadap Guru MI Menurut Kelurahan di Kecamatan Pontianak Barat, 2016

Kelurahan	Sekolah	Murid		Jumlah	Guru		Jumlah	Rasio Murid Thd Guru
		Lk	Pr		Lk	Pr		
(1)	(2)	(3)	(4)	(5)	(6)	(7)	(8)	(9)
1 Pal Lima	1	116	93	209	4	9	13	16.08
2 Sungai Jawi Dalam	1	91	67	158	4	9	13	12.15
3 Sungai Jawi Luar	2	113	107	220	4	14	18	12.22
4 Sungai Beliang	3	396	372	768	13	25	38	20.21
2016	7	716	639	1355	25	57	82	60.66
2015	8	1281	1249	2530	39	84	123	20.57

Sumber : Diknas Kota Pontianak

Tabel 4.1.8. Jumlah Sekolah, Murid, Guru dan Rasio Murid Terhadap Guru Mts Negeri Menurut Kelurahan di Kecamatan Pontianak Barat, 2016

Kelurahan	Sekolah	Murid			Guru			Rasio Murid Thd Guru
		Lk	Pr	Jumlah	Lk	Pr	Jumlah	
(1)	(2)	(3)	(4)	(5)	(6)	(7)	(8)	(9)
1 Pal Lima	2	86	99	185	9	11	20	9.25
2 Sungai Jawi Dalam	1	18	22	40	4	-	4	10.00
3 Sungai Jawi Luar	2	205	221	426	15	8	23	18.52
4 Sungai Beliang	2	215	157	372	13	17	30	12.4
2016	7	524	499	1023	41	36	77	13.29
2015	8	533	513	1046	59	48	107	9.78

Sumber : Diknas Kota Pontianak

Tabel 4.1.9 Jumlah Sekolah, Murid, Guru dan Rasio Murid Terhadap Guru MA Menurut Kelurahan di Kecamatan Pontianak Barat, 2016

Kelurahan	Sekolah	Murid			Guru		Rasio Murid Thd Guru	
		Lk	Pr	Jumlah	Lk	Pr		Jumlah
(1)	(2)	(3)	(4)	(5)	(6)	(7)	(8)	(9)
1 Pal Lima	2	86	79	165	17	10	27	6.11
2 Sungai Jawi Dalam	1	9	11	20	12	7	19	1.05
3 Sungai Jawi Luar	2	115	158	273	36	41	77	3.55
4 Sungai Beliang	-	-	-	-	-	-	-	-
2016	5	210	248	458	65	58	123	3.72
2015	4	439	673	1112	36	33	69	16.12

Sumber : Diknas Kota Pontianak

Tabel.4.1.10 Jumlah Mahasiswa pada Perguruan Tinggi di Kecamatan Pontianak Barat

Perguruan Tinggi	Jumlah Mahasiswa				Jumlah	
	Laki-laki		Perempuan		2015	2016
	2015	2016	2015	2016		
(1)	(2)	(3)	(4)	(5)	(6)	(7)
1 Universitas Panca Bakti	8,760	8,760	3,648	3,648	12,408	12,408

Sumber: Universitas Masing-masing

Tabel.4.1.11 Jumlah Tenaga Edukatif Tetap pada Perguruan Tinggi di Kecamatan Pontianak Barat

Perguruan Tinggi	Tenaga Edukatif				Jumlah	
	Tetap		Tidak Tetap		2015	2016
	2015	2016	2015	2016		
(1)	(2)	(3)	(4)	(5)	(6)	(7)
1 Universitas Panca Bakti	62	62	31	40	80	87

Sumber: Universitas Masing-masing

Tabel.4.1.12 Jumlah Peserta Ujian Sarjana dan Diploma pada Perguruan Tinggi di Kecamatan Pontianak Barat

Perguruan Tinggi	Jumlah Peserta Ujian				Jumlah	
	Sarjana		Diploma		2015	2016
	2015	2016	2015	2016		
(1)	(2)	(3)	(4)	(5)	(6)	(7)
1 Universitas Panca Bakti	953	935	-	-		

Sumber: Universitas Masing-masing

Tabel.4.1.13 Jumlah Kelulusan Ujian Sarjana dan Diploma pada Perguruan Tinggi di Kecamatan Pontianak Barat

Perguruan Tinggi	Jumlah Kelulusan Ujian				Jumlah	
	Sarjana		Diploma		2015	2016
	2015	2016	2015	2016		
(1)	(2)	(3)	(4)	(5)	(6)	(7)
1 Universitas Panca Bakti	943	925	-	-	943	925

Sumber: Universitas Masing-masing

Tabel 4.2.1. Pencapaian Peserta KB Aktif Menurut Jenis Alat Kontrasepsi dan Kelurahan di Kecamatan Pontianak Barat, 2015

Kelurahan	PUS	PENCAPAIAN			Jumlah
		IUD	PIL	Kondom	
(1)	(2)	(3)	(4)	(5)	(6)
1 Pal Lima	2,043	247	526	34	807
2 Sungai Jawi Dalam	4,926	694	1,191	110	1,995
3 Sungai Jawi Luar	7,102	1,358	1,549	51	2,958
4 Sungai Beliung	8,576	1,631	2,043	300	3,974
2015	22,647	3,930	5,309	495	9,734
2014	18,777	3,740	5,325	481	28,323

Sumber : PPLKB Pontianak Barat

Tabel 4.2.1. Lanjutan

Kelurahan	PENCAPAIAN				Jumlah
	Kontap		Suntik	IMP	
	MOW	MOP			
(1)	(2)	(3)	(4)	(5)	(6)
1 Pal Lima	44	28	509	22	603
2 Sungai Jawi Dalam	155	76	1,062	75	1,368
3 Sungai Jawi Luar	136	73	1,608	17	1,834
4 Sungai Beliung	114	208	1,785	91	2,198
2015	449	385	4,964	205	6,003
2014	268	382	4,661	200	5,511

Sumber : PPLKB Pontianak Barat

Tabel 4.2.2. Pencapaian Peserta KB Baru Menurut Jenis Alat Kontrasepsi dan Kelurahan di Kecamatan Pontianak Barat, 2015

Kelurahan	PUS	PENCAPAIAN			Jumlah
		IUD	PIL	Kondom	
(1)	(2)	(3)	(4)	(5)	(6)
1 Pal Lima	2,043	48	132	6	186
2 Sungai Jawi Dalam	4,926	76	231	0	307
3 Sungai Jawi Luar	7,102	113	123	1	237
4 Sungai Beliang	8,576	141	483	28	652
2015	22,647	378	969	35	1,382
2014	18,777	416	1,175	56	20,424

Sumber : PPLKB Pontianak Barat

Tabel 4.2.2. Lanjutan

Kelurahan	PENCAPAIAN				Jumlah
	MOP	MOW	Implan	Suntik	
(1)	(2)	(3)	(4)	(5)	(6)
1 Pal Lima	0	0	0	41	41
2 Sungai Jawi Dalam	18	0	1	71	90
3 Sungai Jawi Luar	22	3	0	186	211
4 Sungai Beliuang	39	2	2	363	406
2015	79	5	3	661	748
2014	87	15	18	0	120

Sumber : PPLKB Pontianak Barat

Tabel 4.2.3. Pencapaian KB Baru Per Bulan Menurut Alat Kontrasepsi di Kecamatan Pontianak Barat, 2015

	Bulan	Alat Kontrasepsi							Jumlah
		IUD	IMPLANT	KONTAP	SUNTIK	PIL	KONDOM	MOP	
	(1)	(2)	(3)	(4)	(5)	(6)	(7)	(8)	(9)
1	Januari	12	-	3	60	86	-	-	161
2	Februari	36	2	-	44	72	-	-	154
3	Maret	28	-	3	55	68	3	8	165
4	April	36	1	2	67	70	4	15	195
5	Mei	31	-	-	72	89	-	6	198
6	Juni	21	-	1	65	79	6	-	172
7	Juli	41	-	-	58	80	-	9	188
8	Agustus	32	-	2	40	110	5	12	201
9	September	45	-	-	42	78	6	-	171
10	Oktober	30	-	2	60	61	0	9	162
11	November	32	-	2	50	86	4	12	186
12	Desember	34	-	-	48	90	7	8	187
	2015	378	3	15	661	969	35	79	2,140
	2014	77	13	8	281	155	11	12	557

Sumber : PPLKB Kecamatan Pontianak Barat

Tabel 4.2.4. Pertahanan Keluarga Sejahtera Menurut Kelurahan di Kecamatan Pontianak Barat (Keluarga), 2014

Kelurahan	Pra KS	KS I	KS II	KS III	KS III+	Jumlah
(1)	(2)	(3)	(4)	(5)	(6)	(7)
1 Pal Lima	-	398	739	1,862	391	3,390
2 Sungai Jawi Dalam	-	542	3,672	3,008	1,261	8,483
3 Sungai Jawi Luar	-	1,019	4,929	3,292	1,135	10,375
4 Sungai Beliung	45	1,447	2,478	4,680	6,023	14,673
2014*	45	3,406	11,818	12,842	8,810	36,921
2013	187	3,274	11,313	12,445	8,496	35,715

Sumber : PPLKB Kecamatan Pontianak Barat

*) data tahun 2015 belum selesai diolah oleh BKKBN Provinsi Kalimantan Barat

[Sosial]

Tabel 4.2.5. Jumlah Peserta KB Lestari Menurut Kelurahan di Kecamatan Pontianak Barat, 2015

	Kelurahan	5 Th	10 Th	16 Th
	(1)	(2)	(3)	(4)
1	Pal Lima	271	102	126
2	Sungai Jawi Dalam	664	242	318
3	Sungai Jawi Luar	420	302	443
4	Sungai Beliang	451	320	384
	2015	1,806	966	1,271
	2014	1,942	1,296	905

Sumber : PPLKB Kecamatan Pontianak Barat

**Tabel: 4.3. Jenis Gangguan KAMTIBMAS di Kecamatan Pontianak Barat, 2016
DI WILAYAH HUKUM POLSEK PONTIANAK BARAT**

JENIS PERKARA	BULAN												JUMLAH
	JANUARI	FEBRUARI	MARET	APRIL	MEI	JUNI	JULI	AGUSTUS	SEPTEMBER	OKTOBER	NOPEMBER	DESEMBER	
(1)	(2)	(3)	(4)	(5)	(6)	(7)	(8)	(9)	(10)	(11)	(12)	(13)	(14)
1 CURAS TODONG	-	-	-	-	-	-	-	-	-	2	-	-	2
2 CURAS JAMBRET	1	-	1	-	-	-	-	-	2	1	-	-	5
3 CURANMOR R2	2	1	5	3	3	1	4	1	5	2	-	3	30
4 CURANMOR R4	-	-	-	-	-	-	-	-	-	-	-	-	0
5 CURAT	-	-	-	1	-	1	-	-	1	-	-	1	4
6 CURI BIASA	8	8	7	5	9	10	11	9	6	8	6	4	91
7 ANIRAT	-	-	-	-	-	-	-	-	-	-	-	-	0
8 ANIRING	2	3	6	3	3	1	5	5	-	1	7	2	38
9 PENGEROYOKAN	1	1	3	1	-	-	1	7	2	1	2	1	20
10 PENGELAPAN	3	1	7	1	2	3	3	5	6	5	4	1	41
11 PENIPUAN	-	-	3	-	-	2	-	1	1	-	-	1	8

Sumber : Polsek Kecamatan Pontianak Barat

Tabel 4.3. Lanjutan 1

JENIS PERKARA	BULAN													JUMLAH
	JANUARI	FEBRUARI	MARET	APRIL	MEI	JUNI	JULI	AGUSTUS	SEPTEMBER	OKTOBER	NOPEMBER	DESEMBER		
(1)	(2)	(3)	(4)	(5)	(6)	(7)	(8)	(9)	(10)	(11)	(12)	(13)	(14)	
12 PERB TIDAK SENANG	-	1	-	-	-	-	-	-	-	-	-	-	1	
13 PERJUDIAN	-	-	1	-	-	1	-	-	-	-	-	-	2	
14 SEROBOTAN TANAH	-	-	-	-	-	-	-	-	-	-	-	-	0	
15 Pengerusakan	-	-	-	-	-	-	-	-	-	-	-	-	0	
16 PENGANCAMAN	2	-	-	-	1	-	-	-	-	1	2	-	6	
17 PERKOSAAN	-	-	-	-	-	-	-	-	-	-	-	-	0	
18 KDRT	1	2	3	2	1	-	1	1	4	2	-	2	19	
19 SAJAM	-	-	-	-	-	-	-	1	-	-	1	-	2	
20 KEBAKARAN	-	-	-	-	-	-	-	-	1	-	-	-	1	
21 PEMALSUAN TTD	-	-	-	-	-	-	-	-	-	-	-	-	0	
22 PERC PENCURIAN	1	-	-	1	-	-	-	-	1	-	1	-	4	

Sumber : Polsek Kecamatan Pontianak Barat

Tabel 4.3. Lanjutan 2

JENIS PERKARA	BULAN												JUMLAH
	JANUARI	FEBRUARI	MARET	APRIL	MEI	JUNI	JULI	AGUSTUS	SEPTEMBER	OKTOBER	NOPEMBER	DESEMBER	
(1)	(2)	(3)	(4)	(5)	(6)	(7)	(8)	(9)	(10)	(11)	(12)	(13)	(14)
23 PENADAHAN	-	-	-	-	-	-	-	-	-	-	-	-	-
24 ZINAH	-	-	-	-	-	-	-	-	-	-	-	-	-
25 PETASAN / MERCON	-	-	-	-	-	-	-	-	-	-	-	-	-
26 PEMBAKARAN	-	-	-	-	-	-	-	-	-	-	-	-	-
27 ASUSILA	-	-	-	-	-	-	-	-	-	-	-	-	-
28 LAP PALSU	-	-	-	-	-	-	-	-	-	-	-	-	-
29 CURI DALAM KEL	-	-	1	-	-	-	-	-	-	-	-	-	4
30 PENEMUAN MAYAT	-	-	-	-	-	-	-	-	-	-	-	-	-
31 GULA ILEGAL	-	-	-	-	-	-	-	-	-	-	-	-	-
32 NARKOBA	1	-	-	1	-	-	-	-	-	-	1	-	3
33 BANTU TAH LARI	-	-	-	-	-	-	-	-	1	-	-	-	1

Sumber : Polsek Kecamatan Pontianak Barat

Tabel 4.3.1. Jumlah Peristiwa Tindak Kejahatan Terhadap Jiwa/Badan Menurut Bulan di Kecamatan Pontianak Barat, 2016

Bulan	Perkosaan	Perzinahan	Penganiayaan	Pembunuhan	Pengeroyokan	Lainnya	Jumlah
(1)	(2)	(3)	(4)	(5)	(6)	(7)	(8)
Januari	-	-	2	-	1	1	4
Februari	-	-	3	-	1	3	7
Maret	-	-	6	-	3	3	12
April	-	-	3	-	1	2	6
Mei	-	-	3	-	-	2	5
Juni	-	-	1	-	-	-	1
Juli	-	-	5	-	1	1	7
Agustus	-	-	5	-	7	1	13
September	-	-	-	-	2	5	7
Oktober	-	-	1	-	1	3	5
November	-	-	7	-	2	2	11
Desember	-	-	2	-	1	2	5
2016	0	0	38	0	20	25	83
2015	0	0	58	0	10	225	293

Sumber : Polsekta Kecamatan Pontianak Barat

Tabel 4.3.2. Jumlah Gangguan Keamanan dan Ketertiban Serta Tindak Pidana Umum Lainnya Menurut Bulan di Kecamatan Pontianak Barat, 2016

Bulan	Pencurian Biasa	Pencurian Berat	Kebakaran	Curanmor	Curas	Lainnya	Jumlah
(1)	(2)	(3)	(4)	(5)	(6)	(7)	(8)
Januari	8	-	-	2	1	2	13
Februari	8	-	-	1	-	-	9
Maret	7	-	-	5	-	1	13
April	5	1	-	3	-	1	10
Mei	9	-	-	3	-	-	12
Juni	10	1	-	1	-	-	12
Juli	11	-	-	4	-	-	15
Agustus	9	-	-	1	-	-	10
September	6	1	1	5	2	-	15
Oktober	8	-	-	2	2	-	12
November	6	-	-	-	1	-	7
Desember	4	1	-	3	-	-	8
2016	91	4	1	30	6	4	136
2015	88	11	4	34	88	148	373

Sumber : Polsekta Kecamatan Pontianak Barat

Tabel 4.3.3. Jumlah Tindak Pidana Umum Menurut Bulan di Kecamatan Pontianak Barat, 2016

Bulan	Senjata Tajam	Penipuan	Perjudian	Percobaan Pencurian	Penggelapan	KDRT	Jumlah
(1)	(2)	(3)	(4)	(5)	(6)	(7)	(8)
Januari	-	-	-	1	3	1	5
Februari	-	-	-	-	1	-	3
Maret	-	3	1	-	7	1	6
April	-	-	-	1	1	-	1
Mei	-	-	-	-	2	2	5
Juni	-	2	1	-	3	3	10
Juli	-	-	-	-	3	2	6
Agustus	1	1	-	-	5	-	4
September	-	1	-	1	3	-	4
Oktober	-	-	-	-	4	-	4
November	1	-	-	1	-	1	3
Desember	-	1	-	-	6	-	6
2016	2	8	2	4	38	10	57
2015	88	11	4	34	88	148	373

Sumber : Polsekta Kecamatan Pontianak Barat

Tabel 4.4.1. Jumlah Rumah Ibadah Menurut Kelurahan di Kecamatan Pontianak Barat, 2016

	Kelurahan	Mesjid	Surau/ Langgar	Gereja	Vihara	Kelenteng
	(1)	(2)	(3)	(4)	(5)	(6)
1	Pal Lima	5	9	-	-	-
2	Sungai Jawi Dalam	11	31	1	-	-
3	Sungai Jawi Luar	13	25	2	-	-
4	Sungai Beliang	19	24	4	-	-
	2016	48	89	7	-	-
	2015	59	85	7	-	-

Sumber : KUA Pontianak Barat

Tabel: 4.4.2. Jumlah Pasangan Yang Menikah di Kecamatan Pontianak Barat, 2016

	Bulan	Pal Lima	Sungai Jawi Dalam	Sungai Jawi Luar	Sungai Belung	Jumlah
	(1)	(2)	(3)	(4)	(5)	(6)
1	Januari	8	20	18	32	78
2	Februari	6	21	17	23	67
3	Maret	10	19	14	31	74
4	April	10	16	15	32	73
5	Mei	18	34	41	48	141
6	Juni	3	12	4	18	37
7	Juli	3	14	13	15	45
8	Agustus	3	14	16	21	54
9	September	16	35	35	44	130
10	Oktober	1	23	16	22	62
11	November	8	16	20	22	66
12	Desember	10	28	15	30	83
	2015	96	252	224	338	910
	2014	73	253	277	351	954

Sumber : Kantor Camat Pontianak Kota

Tabel 4.4.3. Jumlah Cerai, Talak dan Rujuk Menurut Kelurahan di Kecamatan Pontianak Barat, 2015

Kelurahan	Statust Perkawinan		
	Cerai Gugat	Cerai Talak	Rujuk
(1)	(2)	(3)	(4)
1 Pal Lima	30	5	-
2 Sungai Jawi Dalam	59	15	-
3 Sungai Jawi Luar	54	14	-
4 Sungai Beliung	93	16	-
2016	236	50	-
2015	234	56	-

Sumber : Pengadilan Agama Kelas I-A Pontianak

Tabel 4.5.1. Jumlah Sarana Kesehatan di Kecamatan Pontianak Barat, 2015

Kelurahan	Rumah Sakit	Puskesmas	RSU/RS Bersalin	Poliklinik	BKIA	Apotik
(1)	(2)	(3)	(4)	(5)	(6)	(7)
1 Pal Lima	-	1	-	1	4	3
2 Sungai Jawi Dalam	-	1	-	1	1	3
3 Sungai Jawi Luar	-	1	-	2	1	2
4 Sungai Beliang	1	1	1	1	2	1
2015	1	4	1	5	8	9
2014	1	4	1	5	8	9

Sumber : PPLKB Pontianak Barat

Tabel 4.5.1 Lanjutan

Kelurahan	Tempat Praktek			PPKBD	Posyandu	
	Dokter	Bidan	Sinshe		Balita	Lansia
(1)	(2)	(3)	(4)	(5)	(6)	(7)
1 Pal Lima	1	4	0	-	6	3
2 Sungai Jawi Dalam	8	3	9	-	11	4
3 Sungai Jawi Luar	8	6	-	-	16	4
4 Sungai Beliung	4	5	1	-	17	2
2015	21	18	10	-	50	13
2014	3	27	3	-	48	10

Sumber : PPLKB Pontianak Barat

Tabel 4.5.2. Banyaknya Tenaga Kesehatan Menurut Puskesmas di Kecamatan Pontianak Barat, 2016

Tenaga Kesehatan	Puskesmas Komyos Sudarso GG Apel		Puskesmas Pal Lima		Puskesmas Perum II		UPT Puskesmas Kec.Ptk.Barat	
	Lk	Pr	Lk	Pr	Lk	Pr	Lk	Pr
	(2)	(3)	(4)	(5)	(6)	(7)	(8)	(9)
1 Dokter Umum	-	2	1	-	-	1	-	1
2 Dokter Spesialis	-	-	-	-	-	-	-	-
3 Dokter Gigi	-	1	-	1	-	-	-	1
4 Apoteker	-	-	1	-	-	-	-	1
5 Analis Laboratorium**	-	2	-	2	-	2	-	2
6 Sarjana Penilik Kesehatan*	-	-	-	-	-	-	-	-
7 Pranata Anestesi	-	-	-	-	-	-	-	-
8 Asisten Apoteker	-	2	-	2	-	2	-	1
9 Bidan	-	4	-	4	-	4	-	4
10 Perawat	-	3	-	2	-	1	-	1
11 Perawat Gigi	-	2	-	2	1	2	-	2
12 Sanitarian	-	2	-	2	-	1	-	1
13 Ahli Gizi****	-	-	1	-	-	2	-	2
14 AKPER	-	2	-	1	-	2	-	4
15 Sarjana Kesehatan Masyarakat	-	-	-	2	-	2	1	1
16 Apro(Penata Rontgen)	-	-	-	-	-	-	-	-
17 S1 Manajemen	-	-	-	-	-	-	-	-

Sumber : Pukesmas Kecamatan Pontianak Barat

Tabel: 4.5.3 Jumlah Kasus dari 10 Kasus Penyakit Menular Yang Ditangani Oleh Puskesmas di Kecamatan Pontianak Barat, 2016

Nama Penyakit	Jumlah Kasus				Jumlah
	Puskesmas Komyos Sudarso GG Apel	Puskesmas Pal Lima	Puskesmas Perum II	UPT Puskesmas Kec.Ptk. Barat	
(1)	(2)	(3)	(4)	(6)	(7)
1 ISPA	1,315	4,601	4,411	3,238	13,565
2 Tifoid	610	155	-	203	968
3 Disentri Basiler	-	72	-	87	159
4 Diare	331	574	900	596	2,401
5 Pneumonia	-	105	-	54	159
6 Campak	-	2	-	-	2
7 ILI (<i>Influenza Like Illness</i>)	-	56	-	-	56
8 DHF	6	3	-	2	11
9 Malaria	-	-	-	-	0
10 Hepatitis	-	-	-	-	0

Sumber : Puskesmas Kecamatan Pontianak Barat

Tabel: 4.5.4 Jumlah Kasus Yang Ditangani Atau Dirujuk ke Rumah Sakit Menurut Puskesmas di Kecamatan Pontianak Barat, 2016

Nama Penyakit	Jumlah Kasus				Jumlah
	Puskesmas Komyos Sudarso GG Apel	Puskesmas Pal Lima	Puskesmas Perum II	UPT Puskesmas Kec.Ptk. Barat	
(1)	(2)	(3)	(4)	(6)	(7)
1 IMS	189	-	24	-	64
2 DBD	6	-	7	2	13
3 Diare	331	-	379	-	873
4 TB*	30	-	64	60	62
5 Malaria	-	-	-	-	-

Sumber : Puskesmas Kecamatan Pontianak Kota



5. PERTANIAN



5. PERTANIAN

5.1. Tanaman Sayur-sayuran

Pada tahun 2016, untuk produksi tanaman sayur seperti kangkung, timun, bayam, kacang panjang, cabe rawit, tomat, terung, buncis, dan lain-lain tidak panen sama seperti pada tahun 2015.

5.2. Tanaman buah-buahan

Produksi buah-buahan di Kecamatan Pontianak Barat pada tahun 2016 terbesar dihasilkan oleh tanaman pisang yaitu sebesar 3.867 kw dengan jumlah pohon yang menghasilkan sebesar 6.614 rumpun/pohon, menyusul tanaman rambutan dengan 1.917 pohon yang menghasilkan menghasilkan produksi sebanyak 2.400 kw. Sedangkan tanaman sukun merupakan tanaman yang paling sedikit ditanam dengan pohon yang menghasilkan di tahun 2016 sebanyak 4 pohon, produksinya sebesar 3,0 kw.

5.3. Tanaman Obat-obatan

Di wilayah Kecamatan Pontianak Barat tanaman obat-obatan yang paling banyak ditanami adalah tanaman Jahe dengan luas panen sebesar 225 m² menghasilkan produksi sebesar 778 kg Laos/Lengkuas, menyusul tanaman Laos/Lengkuas juga banyak Kecamatan Pontianak Barat Dalam Angka 2017 | 81

[Pertanian]

ditanamai, luas panennya sebesar 200 m² dengan produksi sebesar 700 kg. Kunyit juga merupakan tanaman yang favorit ditanam di Kecamatan Pontianak Barat, produksinya sebesar 360 kg dihasilkan dari luas panen sebesar 120 m².

5.4. Tanaman Hias

Tanaman hias angrek merupakan tanaman yang paling banyak dihasilkan di Kecamatan Pontianak Barat yaitu sebesar 2.600 tangkai dari luas yang dipanen sebesar 260 ha. Sedangkan tanaman antorium, heliconia, mawar, palem, aglaonema, adenium, pakis, xansifera, dan anturium daun, pada tahun ini tidak panen seperti pada tahun 2016 yang lalu.

5.5. Peternakan

Potensi ternak di Kecamatan Pontianak Barat adalah sapi potong, kambing, ayam ras, ayam bukan ras dan itik. Pada tahun 2015 jumlah sapi yang ada di Kecamatan Pontianak Barat sebanyak 311 ekor, kambing sebesar 170 ekor, ayam buras sebanyak 3.350 ekor dan itik sebanyak 550 ekor.

Tabel 5.1. Luas Lahan Pertanian Menurut Jenis Lahan di Kecamatan Pontianak Barat (Hektar), 2016

Jenis Lahan		2014	2015	2016
(1)		(2)	(3)	(4)
1.	Sawah Tadah Hujan	74	82	90
2.	Sawah Pasang Surut	4	0	0
3.	Lahan Pertanian Bukan Sawah	127	127	119

Sumber :Dinas Pertanian, Perikanan dan Kehutanan Kota Pontianak

Tabel 5.2. Luas Panen, Jumlah Pohon Yang Menghasilkan dan Produksi Tanaman Buah-Buahan di Kecamatan Pontianak Barat Menurut Jenis Tanaman, 2016

Jenis Tanaman		Pohon Yang Menghasilkan (Pohon / Rumpun)	Produksi (Kw)
(1)	(2)	(3)	(3)
1	Alpukat	-	-
2	Belimbing	-	-
3	Duku/Langsar/Kokosan	513	722.0
4	Durian	728	1,001.0
5	Jambu Biji	-	-
6	Jambu Air	53	19.0
7	Keruk Siam/Kepron	587	663.0
8	Jeruk Besar	138	232.0
9	Mangga	233	386.0
10	Manggis	-	-
11	Nangka/Cempedak	822	575.0
12	Nenas*)	-	-
13	Pepaya	-	-
14	Pisang*)	6,614	3,867.0
15	Rambutan	1,535	2,400.0
16	Salak	-	-
17	Sawo	7	7.0
18	Markisa/Konyal	-	-
19	Sirsak	59	9.0
20	Sukun	4	3.0
21	Apel	-	-
22	Melinjo	209	89.0
23	Petai	-	-
24	Jengkol	-	-

Sumber :Dinas Pertanian, Perikanan dan Kehutanan Kota Pontianak

Tabel 5.3. Luas Panen, Produksi dan Rata-Rata Produksi Tanaman Obat-Obatan di Kecamatan Pontianak Barat Menurut Jenis Tanaman, 2016

Jenis Tanaman	Luas Panen (M2)	Produksi (Kg)	Rata-Rata Produksi (Kg/M2)
(1)	(2)	(3)	(4)
1 Jahe	225	788.0	3.50
2 Laos/Lengkuas	200	700.0	3.50
3 Kencur	-	-	-
4 Kunyit	120	360.0	3.00
5 Lempuyang	-	-	-
6 Temulawak	-	-	-
7 Temuireng	-	-	-
8 Lidah Buaya	-	-	-

Sumber: Dinas Pertanian, Perikanan dan Kehutanan Kota Pontianak

[Pertanian]

Tabel 5.4. Jumlah Ternak dan Unggas di Kecamatan Pontianak Barat Menurut Jenis Ternak, 2012-2015

Jenis Ternak	2012	2013	2014	2015
(1)	(1)	(2)	(3)	(4)
1 Sapi Potong	34 0	47 8	31 5	31 1
2 Sapi Perah	-	-	-	-
3 Kambing	18 5	43 6	24 5	17 0
4 Babi	-	-	-	-
5 Ayam Ras	-	-	-	-
6 Ayam Buras	1, 091	4, 500	3, 500	3, 350
7 Burung Puyuh	-	-	-	-
8 Itik	35 0	35 0	1, 300	55 0

Sumber: Dinas Pertanian, Perikanan dan Kehutanan Kota Pontianak

Tabel 5.5. Jumlah Ternak dan Unggas di Kecamatan Pontianak Barat Menurut Jenis Ternak, 2012-2015

Jenis Ternak		2012	2013	2014	2015
(1)		(1)	(2)	(3)	(4)
1	Sapi Potong	340	478	315	311
2	Sapi Perah	-	-	-	-
3	Kambing	185	436	245	170
4	Babi	-	-	-	-
5	Ayam Ras	-	-	-	-
6	Ayam Buras	1,091	4,500	3,500	3,350
7	Burung Puyuh	-	-	-	-
8	Itik	350	350	1,300	550

Sumber: Dinas Pertanian, Perikanan dan Kehutanan Kota Pontianak

Tabel 5.6. Jumlah Ternak Yang Dipotong Menurut Jenis Ternak di Kecamatan Pontianak Barat, 2015

Jenis Ternak		Jumlah
(1)		(2)
1	Sapi Potong	3743
2	Sapi Perah	-
3	Kambing	1311
4	Babi	*
5	Ayam Ras	*
6	Ayam Buras	*
7	Burung Puyuh	*
8	Itik	*

Sumber: Dinas Pertanian, Perikanan dan Kehutanan Kota Pontianak

(*) data tidak tersedia



6. INDUSTRI

6. INDUSTRI

Perindustrian

Jumlah perusahaan industri besar sedang manufaktur di wilayah Kecamatan Pontianak Barat sampai dengan tahun 2016 ada 3 (tiga). Jumlah pekerja laki-laki sebanyak 464 orang dan perempuan sebanyak 24 orang yang terdiri dari pekerja produksi sebanyak 77 orang pekerja dan 411 orang pekerja lainnya.

<http://pontianakkota.bps.go.id>

[Industri]

Tabel 6.1. Jumlah Industri Besar Sedang Manufaktur dan Jumlah Tenaga Kerja Menurut Jenis Kelamin dan Jenis Pekerjaannya di Kecamatan Pontianak Barat, 2013-2016

		2013	2014	2015	2016
		(1)	(2)	(3)	(4)
Jumlah Industri Besar Sedang Manufaktur		3	3	2 ^R	3
Jenis Tenaga Kerja	Laki-laki	260	279	203	464
	Perempuan	22	23	19	24
Pekerja	Produksi	74	74	57	77
	Lainnya	208	228	165	411

Sumber : Survei IBS Tahunan, BPS Kota Pontianak

R angka diperbaiki



7. POS DAN KOMUNIKASI



7. HOTEL, POS, DAN KOMUNIKASI

Jumlah kantor pos yang ada di wilayah Kecamatan Pontianak Barat sebanyak 2 (satu) buah dengan kriteria sebagai kantor pos pembantu. 1 (satu) buah terdapat di Kelurahan Sungai Jawi Dalam, 1 (satu) buah lagi terdapat di Kelurahan Sungai Beliang.

Jumlah sarana akomodasi di Kecamatan Pontianak Barat terdapat 2 hotel, dengan 31 kamar dan 34 tempat tidur. Jumlah karyawan hotel di wilayah Kecamatan Pontianak Barat yaitu 11 orang terdiri dari 8 orang karyawan laki-laki dan 3 orang karyawan perempuan. Sementara jumlah tamu yang menginap hanya tamu domestik disepanjang tahun 2015 berjumlah 9.966 orang.

Sedangkan untuk jumlah radio swasta niaga dan wartel di Kecamatan Pontianak Barat yaitu 2 radio swasta niaga dan 6 wartel.

Tabel 7.1. Jumlah Kantor Pos dan Kantor Pos Pembantu Menurut Kelurahan di Kecamatan Pontianak Barat, 2016

Kelurahan	Kantor Pos	Kantor Pos Pembantu
(1)	(2)	(3)
1 Pal Lima	-	-
2 Sungai Jawi Dalam	-	1
3 Sungai Jawi Luar	-	-
4 Sungai Beliang	-	1
2016	-	2
2015	-	2

Sumber : Kantor Camat Pontianak Barat

Tabel 7.2. Jumlah Radio Swasta Niaga dan Wartel Menurut Kelurahan di Kecamatan Pontianak Barat, 2015

Kelurahan	Radio Swasta Niaga	Wartel
(1)	(2)	(3)
1 Pal Lima	-	1
2 Sungai Jawi Dalam	1	2
3 Sungai Jawi Luar	1	1
4 Sungai Beliung	-	2
2015	2	6
2014	2	6

Sumber : Kantor Camat Pontianak Barat

Tabel 7.3. Jumlah Sarana Akomodasi Menurut Kelurahan di Kecamatan Pontianak Barat, 2016

Kelurahan	Hotel	Wisma	Losmen/ Penginapan
(1)	(2)	(3)	(4)
1 Pal Lima	-	-	-
2 Sungai Jawi Dalam	-	-	-
3 Sungai Jawi Luar	1	-	-
4 Sungai Beliung	1	-	-
2016	2	-	-
2015	2	-	-

Sumber: BPS Kota Pontianak

Tabel 7.4 Jumlah Kamar Pada Sarana Akomodasi Menurut Kelurahan di Kecamatan Pontianak Barat, 2013-2015

Kelurahan	Kamar		
	2013	2014	2015
(1)	(2)	(3)	(4)
1 Pal Lima	-	-	-
2 Sungai Jawi Dalam	-	-	-
3 Sungai Jawi Luar	24	24	24
4 Sungai Beliung	8	7	7
Jumlah	32	31	31

Sumber: BPS Kota Pontianak

Tabel 7.5. Jumlah Karyawan Hotel/ Wisma Menurut Kelurahan di Kecamatan Pontianak Barat 2015

Kelurahan		2013	2014	2015
(1)		(2)	(3)	(4)
1	Pal Lima	-	-	-
2	Sungai Jawi Dalam	-	-	-
3	Sungai Jawi Luar	8	11	8
4	Sungai Beliung	4	3	3
2015		12	14	11
2014		11	15	14

Sumber: BPS Kota Pontianak

Tabel 7.6. Jumlah Tamu Yang Menginap Menurut Kelurahan dan Kewarganegaraan di Kecamatan Pontianak Barat, 2015

Kelurahan	Domestik	Asing
(1)	(2)	(3)
1 Pal Lima	-	-
2 Sungai Jawi Dalam	-	-
3 Sungai Jawi Luar	8,666	-
4 Sungai Beliung	1,300	-
2015	9,966	-
2014	10,172	-

Sumber: BPS Kota Pontianak

Tabel 7.7 Jumlah Tempat Tidur Pada Sarana Akomodasi Menurut Kelurahan di Kecamatan Pontianak Barat, 2013-2015

Kelurahan	Tempat Tidur		
	2013	2014	2015
(1)	(2)	(3)	(4)
1 Pal Lima	-	-	-
2 Sungai Jawi Dalam	-	-	-
3 Sungai Jawi Luar	37	37	27
4 Sungai Beliang	16	16	7
2015	53	53	34

Sumber: BPS Kota Pontianak



8. KEUANGAN

8. KEUANGAN

8.1. Target dan Realisasi PBB

Pada tahun 2016, target pajak di Kecamatan Pontianak Barat berjumlah 2.412.985.050 sementara ditahun 2015 penerimaan dari pajak berjumlah 1.785.784.425 rupiah.

Total jumlah lembar SPPT selama tahun 2016 di Kecamatan Pontianak Barat sebanyak 36.903 lembar SPPT, dengan rincian Kelurahan Pal Lima sebanyak 7.943 lembar, Kelurahan Sungai Jawi Dalam sebanyak 8.257 lembar, Kelurahan Sungai Jawi Luar sebanyak 8.281 lembar dan untuk Kelurahan Sungai Beliung sebanyak 12.422 lembar. Rincian Wajib pajak menurut kelurahan adalah, di Kelurahan Pal Lima sebanyak 3.687 wajib pajak, di Kelurahan Sungai Jawi Dalam sebanyak 5.171 wajib pajak, di Kelurahan Sungai Jawi Luar sebanyak 5.023 wajib pajak dan di kelurahan Sungai Beliung sebanyak 6.726 wajib pajak.

8.2. Penerimaan dan Penyaluran Zakat

Pada tahun 2015 di Kecamatan Pontianak Barat, untuk jumlah orang yang berzakat sebanyak 24.341 orang dengan rincian berupa zakat fitrah uang Rp. 535.559.550, zakat maal sebesar Rp. 153.680.700 serta infaq shodaqoh sebesar Rp. 123.740.500.

[Keuangan]

Tabel: 8.1. Besarnya Pajak Bumi Dan Bangunan Pontianak Barat, Tahun 2016

Kelurahan	Lembar SPPT			Nominal Pajak		
	Ketetapan	Realiasi	%	Ketetapan	Realiasi	%
(1)	(2)	(3)	(4)	(5)	(6)	(7)
1 Pal Lima	7,943	3,687	46.42	480,649,696	170,251,698	35.42
2 Sungai Jawi Dalam	8,257	5,171	62.63	645,181,519	425,770,040	65.99
3 Sungai Jawi Luar	8,281	5,023	60.66	619,384,918	425,153,091	68.64
4 Sungai Beliung	12,422	6,726	54.15	667,768,917	387,669,691	58.05
Jumlah	36,903	20,607	55.84	2,412,985,050	1,408,844,520	58.39

Sumber: Dinas Pendapatan Daerah Kota Pontianak

Tabel: 8.1. Lanjutan

Kelurahan	Ketetapan		Realisasi		Persentase	
	Wajib Pajak	Terhutang Pajak	Wajib Pajak	Terhutang Pajak	Wajib Pajak	Terhutang Pajak
(1)	(2)	(3)	(4)	(5)	(6)	(7)
1 Pal Lima	7,943	480,649,696	3,687	170,251,698	46.42	35.42
2 Sungai Jawi Dalam	8,257	645,181,519	5,171	425,770,040	62.63	65.99
3 Sungai Jawi Luar	8,281	619,384,918	5,023	425,153,091	60.66	68.64
4 Sungai Beliung	12,422	667,768,917	6,726	387,669,691	54.15	58.05
Jumlah	36,903	2,412,985,050	20,607	1,408,844,520	55.84	58.39

Sumber: Dinas Pendapatan Daerah Kota Pontianak

Tabel: 8.2. Penerimaan Zakat Di Kecamatan Pontianak Barat, 2015

	Uraian	2014	2015
	(1)	(2)	(3)
1	Jumlah orang yang berzakat	575	24,341
2	Zakat Fitrah berupa uang	21,401,220	535,559,550
3	Zakat Fitrah berupa beras	-	18,461
4	Zakat maal	4,950,000	153,680,700
5	Infaq dan Shodaqoh	19,870,250	123,740,500

Sumber: KUA Pontianak Barat

Tabel: 8.3. Penyaluran Zakat Di Kecamatan Pontianak Barat, 2015

Uraian		2014	2015
(1)		(2)	(3)
1	Jumlah orang yang berzakat	95	8,935
2	Zakat Fitrah berupa uang	-	535,559,550
3	Zakat Fitrah berupa beras	140	18,461
4	Zakat maal	-	*
5	Infaq dan Shodaqoh	-	123,740,500

Sumber: KUA Pontianak Barat

*) Zakat maal dikelola oleh Baznas Kota



9. PENDAPATAN REGIONAL



<http://pontianakkotastats.go.id>



9. PENDAPATAN REGIONAL

9.1. Laju Pertumbuhan Ekonomi

Gambaran Secara menyeluruh tentang kondisi perekonomian suatu daerah dapat diperoleh dari Produk Domestik Regional Bruto (PDRB). Sebagai salah satu indikator makro ekonomi, PDRB merupakan jumlah nilai tambah yang timbul dari seluruh sektor perekonomian atau merupakan jumlah nilai barang dan jasa akhir yang dihasilkan oleh seluruh unit ekonomi.

Pendapatan Regional atas dasar harga berlaku menggambarkan kenaikan produksi dan juga kenaikan harga (inflasi) sedangkan atas dasar harga konstan tahun dasar menunjukkan laju pertumbuhan ekonomi secara keseluruhan suatu daerah baik secara total maupun sektoral.

Pertumbuhan PDRB di Kecamatan Pontianak Barat setiap tahunnya mengalami fluktuasi yaitu pada tahun 2014 sebesar 5,92 persen dan kemudian naik pada tahun 2015 menjadi 5,00 persen dan tahun 2016 mengalami penurunan menjadi sebesar 5,13 persen.

9.2. Struktur Perekonomian Kecamatan Pontianak Barat

PDRB menurut harga berlaku di Kecamatan Pontianak Barat pada setiap tahunnya mengalami peningkatan yakni pada tahun 2014 sebesar 4,2 triliun rupiah, meningkat pada tahun 2015

[Pendapatan Nasional]

sebesar 4,7 triliun rupiah dan pada tahun 2016 meningkat menjadi 5,1 triliun rupiah.

Distribusi persentase PDRB menurut lapangan usaha atas dasar harga berlaku pada tahun 2016 terdapat tiga sektor dominan yang berpengaruh terhadap pembentukan PDRB yaitu, sektor Perdagangan besar dan Eceran sebesar 27,34 persen, sektor Konstruksi sebesar 16,27 persen dan sektor Industri Pengolahan sebesar 17,92 persen. Sedangkan sektor- sektor lain kurang dari sepuluh persen.

PDRB menurut harga konstan 2010 setiap tahunnya mengalami peningkatan yakni pada tahun 2014 sebesar 3,34 triliun rupiah, meningkat menjadi 3,51 triliun rupiah pada tahun 2015, dan pada tahun 2016 meningkat menjadi 3,69 triliun rupiah.

Distribusi persentase PDRB menurut lapangan usaha atas dasar harga konstan 2010 pada tahun 2016 masih terdapat tiga sektor dominan yang berpengaruh terhadap pembentukan PDRB yaitu sektor Industri Pengolahan sebesar 16,70 persen, sektor Konstruksi yaitu sebesar 19,26 persen dan sektor Perdagangan Besar dan Eceran; Reparasi Mobil sebesar 6,25 persen. Sedangkan sektor – sektor lainnya kurang dari sepuluh persen.

9.3. PDRB Perkapita

PDRB perkapita merupakan salah satu indikator yang dapat mencerminkan tingkat kemakmuran suatu daerah. PDRB Perkapita merupakan rata-rata nilai tambah bruto yang dihasilkan oleh setiap Penduduk di suatu wilayah pada suatu waktu. Indikator PDRB Perkapita ini sering digunakan untuk menggambarkan tingkat kesejahteraan masyarakat disuatu wilayah. Semakin besar PDRB Perkapita menunjukkan semakin tingginya tingkat kemakmuran penduduk pada wilayah tersebut, sebaliknya semakin rendah PDRB Perkapita berarti kemakmuran penduduk semakin rendah.

PDRB perkapita setiap tahunnya meningkat yaitu pada tahun 2014 sebesar 25,72 juta rupiah , tahun 2015 sebesar 26,12 juta rupiah dan pada tahun 2016 sebesar 27,02 juta rupiah. Begitu pula dengan pendapatan regional perkapita setiap tahunnya juga mengalami kenaikan yaitu pada tahun 2014 sebesar 23,56 juta rupiah, tahun 2015 sebesar 26,19 juta rupiah dan pada tahun 2016 naik kembali menjadi 24,75 juta rupiah.

[Pendapatan Nasional]

Tabel 9.1. PDRB Kecamatan Pontianak Barat Menurut Lapangan Usaha Atas Dasar Harga Konstan, 2014-2016 (Juta Rupiah)

Kategori	Uraian	2014	2015*	2016**
(1)	(2)	(3)	(4)	(5)
A	Pertanian, Kehutanan, dan Perikanan	11,701.7	12,488.2	12,956.4
B	Pertambangan dan Penggalian	0.0	0.0	0.0
C	Industri Pengolahan	727,232.9	792,850.2	866,202.1
D	Pengadaan Listrik dan Gas	2,270.3	2,427.1	2,611.7
E	Pengadaan Air, Pengelolaan Sampah, Limbah dan Daur Ulang	16,618.5	17,874.6	18,878.6
F	Konstruksi	751,729.5	897,644.7	998,735.3
G	Perdagangan Besar dan Eceran; Reparasi Mobil dan Sepeda Motor	1,115,045.0	1,228,862.0	1,302,741.0
H	Transportasi dan Pergudangan	305,275.9	329,923.7	358,864.2
I	Penyediaan Akomodasi dan Makan Minum	9,599.0	10,671.5	11,770.6
J	Informasi dan Komunikasi	108,412.2	121,787.3	126,512.9
K	Jasa Keuangan dan Asuransi	388,870.8	420,204.2	487,989.5
L	Real Estate	140,108.6	146,691.3	153,131.6
M,N	Jasa Perusahaan	20,830.4	22,895.2	24,728.2
O	Administrasi Pemerintahan, Pertahanan dan Jaminan Sosial Wajib	301,882.6	331,476.6	354,568.5
P	Jasa Pendidikan	310,025.8	338,296.1	374,174.3
Q	Jasa Kesehatan dan Kegiatan Sosial	39,443.7	43,267.4	46,068.1
R,S,T,U	Jasa lainnya	38,248.4	41,633.3	45,372.3
PRODUK DOMESTIK REGIONAL BRUTO		4,287,295.20	4,758,993.30	5,185,305.40

* Angka sementara

** Angka sangat sementara

Tabel 9.2. PDRB Kecamatan Pontianak Barat Menurut Lapangan Usaha Atas Dasar Harga Konstan, 2013-2015 (Juta Rupiah)

Kategori	Uraian	2014	2015*	2016**
(1)	(2)	(3)	(4)	(5)
A	Pertanian, Kehutanan, dan Perikanan	10,428.8	10,814.6	11,148.1
B	Pertambangan dan Penggalian	0.0	0.0	0.0
C	Industri Pengolahan	605,805.0	630,639.2	671,124.1
D	Pengadaan Listrik dan Gas	2,561.1	2,703.8	2,953.9
E	Pengadaan Air, Pengelolaan Sampah, Limbah dan Daur Ulang	15,583.7	16,377.5	16,801.1
F	Konstruksi	523,278.3	572,499.6	582,539.6
G	Perdagangan Besar dan Eceran; Reparasi Mobil dan Sepeda Motor	918,652.0	962,118.8	1,006,861.3
H	Transportasi dan Pergudangan	264,301.8	273,815.1	290,128.2
I	Penyediaan Akomodasi dan Makan Minum	7,811.8	8,185.5	8,480.5
J	Informasi dan Komunikasi	100,395.2	109,695.2	119,997.1
K	Jasa Keuangan dan Asuransi	293,863.7	300,725.5	326,127.2
L	Real Estate	119,058.1	123,222.7	125,831.7
M,N	Jasa Perusahaan	18,353.9	19,378.5	20,018.5
O	Administrasi Pemerintahan, Pertahanan dan Jaminan Sosial Wajib	157,507.9	167,354.0	179,098.0
P	Jasa Pendidikan	247,252.7	254,492.1	266,502.8
Q	Jasa Kesehatan dan Kegiatan Sosial	31,850.1	32,863.3	33,820.4
R,S,T,U	Jasa lainnya	33,037.8	34,607.8	35,893.5
	PRODUK DOMESTIK REGIONAL BRUTO	3,349,741.7	3,519,493.2	3,697,326.0

* Angka sementara

** Angka sangat sementara

Tabel 9.3. Distribusi Persentase PDRB Seri 2010 Kecamatan Pontianak Barat, 2014-2016

Kategori	Uraian	2014	2015*	2016**
(1)	(2)	(3)	(4)	(5)
A	Pertanian, Kehutanan, dan Perikanan	0.27	0.26	0.25
B	Pertambangan dan Penggalian	0.00	0.00	0.00
C	Industri Pengolahan	16.96	16.66	16.70
D	Pengadaan Listrik dan Gas	0.05	0.05	0.05
E	Pengadaan Air, Pengelolaan Sampah, Limbah dan Daur Ulang	0.39	0.38	0.36
F	Konstruksi	17.53	18.86	19.26
G	Perdagangan Besar dan Eceran; Reparasi Mobil dan Sepeda Motor	26.01	25.82	25.12
H	Transportasi dan Pergudangan	7.12	6.93	6.92
I	Penyediaan Akomodasi dan Makan Minum	0.22	0.22	0.23
J	Informasi dan Komunikasi	2.53	2.56	2.44
K	Jasa Keuangan dan Asuransi	9.07	8.83	9.41
L	Real Estate	3.27	3.08	2.95
M,N	Jasa Perusahaan	0.49	0.48	0.48
O	Administrasi Pemerintahan, Pertahanan dan Jaminan Sosial Wajib	7.04	6.97	6.84
P	Jasa Pendidikan	7.23	7.11	7.22
Q	Jasa Kesehatan dan Kegiatan Sosial	0.92	0.91	0.89
R,S,T,U	Jasa lainnya	0.89	0.87	0.88
PRODUK DOMESTIK REGIONAL BRUTO		100.00	100.00	100.00

* Angka sementara

** Angka sangat sementara

Tabel 9.4. Laju Pertumbuhan PDRB Seri 2010 Kecamatan Pontianak Barat, 2014-2016 (Persen)

Kategori	Uraian	2014	2015*	2016**
(1)	(2)	(3)	(4)	(5)
A	Pertanian, Kehutanan, dan Perikanan	4.34	3.70	1.67
B	Pertambangan dan Penggalian	0.00	0.00	0.00
C	Industri Pengolahan	5.47	4.10	3.66
D	Pengadaan Listrik dan Gas	7.75	7.82	9.41
E	Pengadaan Air, Pengelolaan Sampah, Limbah dan Daur Ulang	3.41	3.85	4.02
F	Konstruksi	10.50	7.84	3.55
G	Perdagangan Besar dan Eceran; Reparasi Mobil dan Sepeda Motor	2.28	4.92	5.14
H	Transportasi dan Pergudangan	6.88	3.60	4.84
I	Penyediaan Akomodasi dan Makan Minum	6.65	4.78	5.95
J	Informasi dan Komunikasi	10.47	9.68	9.62
K	Jasa Keuangan dan Asuransi	4.98	2.34	8.17
L	Real Estate	7.76	3.50	3.45
M,N	Jasa Perusahaan	7.80	5.58	3.93
O	Administrasi Pemerintahan, Pertahanan dan Jaminan Sosial Wajib	2.55	3.68	5.71
P	Jasa Pendidikan	5.33	4.18	4.16
Q	Jasa Kesehatan dan Kegiatan Sosial	5.04	3.18	3.39
R,S,T,U	Jasa lainnya	5.66	3.24	4.03
PRODUK DOMESTIK REGIONAL BRUTO		5.92	5.00	5.13

* Angka sementara

** Angka sangat sementara

Tabel 9.5. Laju Implisit PDRB Seri 2010 Menurut Lapangan Usaha,
2014-2016 (Persen)

Kategori	Uraian	2014	2015*	2016**
(1)	(2)	(3)	(4)	(5)
A	Pertanian, Kehutanan, dan Perikanan	117.08	119.75	119.80
B	Pertambangan dan Penggalian	0.00	0.00	0.00
C	Industri Pengolahan	126.61	130.88	137.35
D	Pengadaan Listrik dan Gas	95.51	94.77	96.59
E	Pengadaan Air, Pengelolaan Sampah, Limbah dan Daur Ulang	104.11	114.70	115.27
F	Konstruksi	148.68	171.54	174.45
G	Perdagangan Besar dan Eceran; Reparasi Mobil dan Sepeda Motor	124.14	133.77	135.40
H	Transportasi dan Pergudangan	123.45	124.83	131.06
I	Penyediaan Akomodasi dan Makan Minum	131.05	136.61	143.80
J	Informasi dan Komunikasi	119.29	121.31	115.33
K	Jasa Keuangan dan Asuransi	138.92	142.99	162.27
L	Real Estate	126.81	123.21	124.27
M,N	Jasa Perusahaan	122.34	124.74	127.61
O	Administrasi Pemerintahan, Pertahanan dan Jaminan Sosial Wajib	213.64	210.45	211.87
P	Jasa Pendidikan	137.06	136.82	147.03
Q	Jasa Kesehatan dan Kegiatan Sosial	130.09	135.85	140.18
R,S,T,U	Jasa lainnya	122.33	126.02	131.10
PRODUK DOMESTIK REGIONAL BRUTO		134.46	142.07	147.33

* Angka sementara

** Angka sangat sementara

Tabel 9.6. Distribusi Persentase PDRB Seri 2010 Kecamatan Pontianak Barat
Atas Dasar Harga Konstan, 2014-2016 (Persen)

Kategori	Uraian	2014	2015*	2016**
(1)	(2)	(9)	(10)	(11)
A	Pertanian, Kehutanan, dan Perikanan	0.31	0.31	0.31
B	Pertambangan dan Penggalian	0.00	0.00	0.00
C	Industri Pengolahan	18.01	18.09	17.92
D	Pengadaan Listrik dan Gas	0.07	0.08	0.08
E	Pengadaan Air, Pengelolaan Sampah, Limbah dan Daur Ulang	0.50	0.47	0.47
F	Konstruksi	15.86	15.62	16.27
G	Perdagangan Besar dan Eceran; Reparasi Mobil dan Sepeda Motor	28.17	27.42	27.34
H	Transportasi dan Pergudangan	7.76	7.89	7.78
I	Penyediaan Akomodasi dan Makan Minum	0.23	0.23	0.23
J	Informasi dan Komunikasi	2.85	3.00	3.12
K	Jasa Keuangan dan Asuransi	8.78	8.77	8.54
L	Real Estate	3.47	3.55	3.50
M,N	Jasa Perusahaan	0.53	0.55	0.55
O	Administrasi Pemerintahan, Pertahanan dan Jaminan Sosial Wajib	4.43	4.70	4.76
P	Jasa Pendidikan	7.09	7.38	7.23
Q	Jasa Kesehatan dan Kegiatan Sosial	0.95	0.95	0.93
R,S,T,U	Jasa lainnya	0.98	0.99	0.98
PRODUK DOMESTIK REGIONAL BRUTO		100.00	100.00	100.00

* Angka sementara

** Angka sangat sementara

Tabel 9.7. Distribusi Persentase PDRB Seri 2010 Kecamatan Pontianak Barat Atas Dasar Harga Berlaku, 2014-2016 (Persen)

LAPANGAN USAHA	2014	2015*	2016**
(1)	(2)	(3)	(4)
<u>ATAS DASAR HARGA BERLAKU</u>			
1. PDRB Atas Dasar Harga Pasar	4,287,295.18	4,758,993.33	5,185,305.41
2. Penyusutan	295,394.64	327,894.64	357,267.54
3. PDRN Atas Dasar Harga Pasar	3,991,900.55	4,431,098.69	4,828,037.86
4. Pajak Tak Langsung	65,166.89	72,336.70	78,816.64
5. PDRN Atas Dasar Biaya Faktor Produksi	3,926,733.66	4,358,761.99	4,749,221.22
6. Penduduk Pertengahan Tahun (Jiwa)	130,203	134,694	136,805
7. PDRB Perkapita (Rupiah)	32,927,775.73	35,331,888.08	37,902,893.95
8. Pendapatan Regional Perkapita (Rupiah)	30,158,549.79	32,360,476.29	34,715,260.57

* Angka sementara

** Angka sangat sementara

Tabel 9.8. Perkembangan Pendapatan Regional dan Angka Perkapita Kecamatan Pontianak Barat Atas Dasar Harga Konstan 2010, 2014-2016

LAPANGAN USAHA	2014	2015*	2016**
(1)	(2)	(3)	(4)
<u>ATAS DASAR HARGA KONSTAN 2010</u>			
1. PDRB Atas Dasar Harga Konstan	3,349,741.73	3,519,493.18	3,697,326.03
2. Penyusutan	230,797.21	242,493.08	254,745.76
3. PDRN Atas Dasar Harga Pasar	3,118,944.52	3,277,000.10	3,442,580.27
4. Pajak Tak Langsung	50,916.07	53,496.30	56,199.36
5. PDRN Atas Dasar Biaya Faktor Produksi	3,068,028.45	3,223,503.80	3,386,380.91
6. Penduduk Pertengahan Tahun (Jiwa)	130,203	134,694	136,805
7. PDRB Perkapita (Rupiah)	25,727,070.26	26,129,546.82	27,026,249.29
8. Pendapatan Regional Perkapita (Rupiah)	23,563,423.65	23,932,051.94	24,753,341.72

* Angka sementara

** Angka sangat sementara

DATA

MENCERDASKAN BANGSA



**BADAN PUSAT STATISTIK
KOTA PONTIANAK**

Jl. Letjen Sutoyo No. 17 Pontianak 78121
Telp. (0561) 736471 Fax. (0561) 761374
email: bps6171@bps.go.id
website: <http://pontianakkota.bps.go.id>