

Kecamatan RUNGAN DALAM ANGKA

Rungan Subdistrict in Figures
2018



**BADAN PUSAT STATISTIK
KABUPATEN GUNUNG MAS**
BPS - Statistics of Gunung Mas Regency

Kecamatan RUNGAN DALAM ANGKA

Rungan Subdistrict in Figures

2018



Kecamatan Rungan Dalam Angka

Rungan Subdistrict in Figures

2018

ISSN: 2407-1226

No. Publikasi/Publication Number: 62110.1806

Katalog/Catalog: 1102001.6211020

Ukuran Buku/Book Size: 14,8 cm x 21 cm

Jumlah Halaman/Number of Pages: xxiv+ 121 halaman /pages

Naskah/Manuscript:

Badan Pusat Statistik Kabupaten Gunung Mas/*BPS-Statistics of Gunung Mas Regency*

Penyunting/Editor:

Badan Pusat Statistik Kabupaten Gunung Mas/ *BPS-Statistics of Gunung Mas Regency*

Gambar Kover oleh/Cover Designed by:

Badan Pusat Statistik Kabupaten Gunung Mas/*BPS-Statistics of Gunung Mas Regency*

Ilustrasi Kover/Cover Illustration:

Patahu Betang Toyoi, Desa Tumbang Malahoi/ *Patahu at Betang Toyoi (Traditional House of Dayak), Tumbang Malahoi Village*

Diterbitkan oleh/Published by:

© BPS Kabupaten Gunung Mas/*BPS-Statistics of Gunung Mas Regency*

Dicetak oleh/Printed by:

Amadeus Digital Printing

Dilarang mengumumkan, mendistribusikan, mengomunikasikan, dan/atau menggandakan sebagian atau seluruh isi buku ini untuk tujuan komersial tanpa izin tertulis dari Badan Pusat Statistik

Prohibited to announce, distribute, communicate, and/or copy part or all of this book for commercial purpose without permission from BPS-Statistics Indonesia

TIM PENYUSUN
DRAFTING TEAM

Pengarah/ Director : Drs. Waras

Naskah/ Manuscript : Suwarna, SE

Tata Letak/ Layout : Dahlia Winingsih, SST

Gambar Kulit/ Cover Design : Dahlia Winingsih, SST

Infografis/ Infographics : Dahlia Winingsih, SST

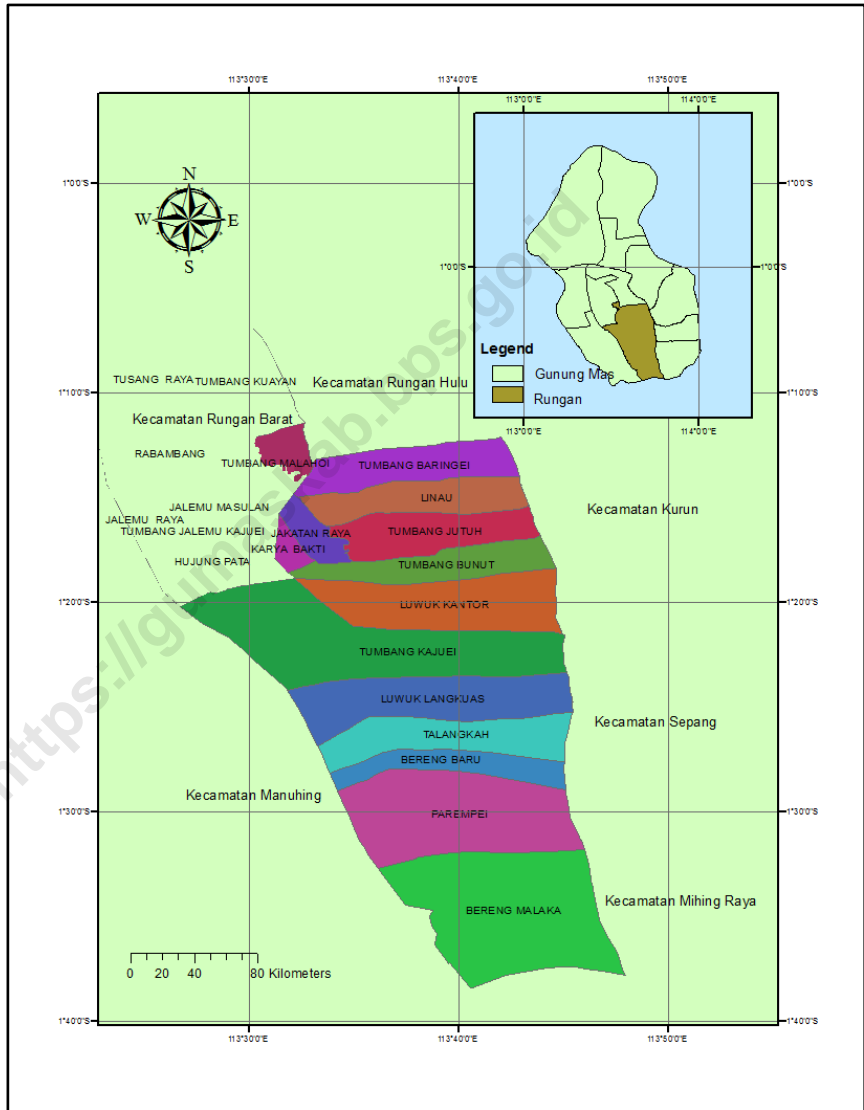
Penyunting/ Editor : Arninda Tania Paramitha, SST

**Sumber gambar/
Pictures Credit to** : www.freepik.com
www.flaticon.com

<https://umaskah.bp.go.id>

PETA WILAYAH KECAMATAN RUNGAN

MAP OF RUNGAN SUBDISTRICT



KEPALA BPS KABUPATEN GUNUNG MAS
CHIEF STATISTICIAN OF GUNUNG MAS REGENCY



Drs. WARAS



KATA PENGANTAR

Kecamatan Rungan Dalam Angka 2018 merupakan publikasi tahunan yang diterbitkan oleh BPS Kabupaten Gunung Mas. Disadari bahwa publikasi ini belum sepenuhnya memenuhi harapan pihak pemakai data khususnya para perencana, namun diharapkan dapat membantu melengkapi penyusunan rencana pembangunan di Kecamatan Rungan.


Publikasi ini dapat terwujud berkat kerja sama dan bantuan dari berbagai pihak baik instansi pemerintah maupun swasta. Kepada semua pihak yang telah memberikan bantuan disampaikan penghargaan dan terima kasih yang sebesar-besarnya.

Walaupun publikasi ini telah disiapkan sebaik-baiknya, namun disadari masih ada kekurangan dan kesalahan yang terjadi. Untuk perbaikan publikasi ini, tanggapan dan saran yang bersifat konstruktif dari para pemakai sangat diharapkan.

Kuala Kurun, September 2018

Kepala BPS

Kabupaten Gunung Mas



Drs. Waras



Rungan Subdistrict in Figures 2018 is an annual publication written by BPS-Statistics of Gunung Mas Regency. Honestly, this publication has not perfect yet and has not filled the user's hope, especially for the planners yet, but hopefully it can help to equip compilation of development planning in this regency.

This comprehensive publication has been made possible with the assistance and contribution from several governmental institutions and private organizations. To all parties who have been involved in the preparation of this publication, I would like to express my sincerest appreciation and gratitude.

Comments and constructive suggestions for the improvement of this publication are always welcome.

*Kuala Kurun, September 2018
Chief Statistician of
Gunung Mas Regency*



Drs. Waras

DAFTAR ISI/CONTENTS

	halaman <i>page</i>
Peta Wilayah Kecamatan Rungan	v
<i>Map Of Rungan Subdistrict</i>	v
Kepala BPS Kabupaten Gunung Mas	vii
<i>Chief Statistician Of Gunung Mas Regency</i>	vii
Kata Pengantar	ix
<i>Preface</i>	x
Daftar Isi/Contents	xi
Daftar Tabel/ <i>List Of Tables</i>	xiii
Daftar Gambar/ <i>List Of Figures</i>	xxi
Penjelasan Umum/ <i>Explanatory Notes</i>	xxiii
1 Geografi dan Iklim	3
<i>Geography and Climate</i>	3
1.1 Geografi/ <i>Geography</i>	8
1.2 Iklim/ <i>Climate</i>	16
2 Pemerintahan	21
<i>Government</i>	21
3 Kependudukan	35
<i>Population</i>	35
4 Sosial	49
<i>Social</i>	49
4.1 Pendidikan/ <i>Education</i>	56
4.2 Kesehatan/ <i>Health</i>	60
4.3 Agama/ <i>Religion</i>	68
4.4 Kriminalitas/ <i>Crime</i>	70
4.5 Sosial Lainnya/ <i>Others Social</i>	71
5 Pertanian	77
<i>Agriculture</i>	77
6 Perindustrian dan Energi	91

<i>Industry And Energy</i>	91
7 Perdagangan dan Koperasi	101
<i>Trade And Cooperation</i>	101
8 Transportasi, Komunikasi, dan Pariwisata.....	111
<i>Transportation, Communication, and Tourism</i>	111
9 Keuangan	119
<i>Finance</i>	119

<https://gumaskab.bps.go.id>

DAFTAR TABEL/ LIST OF TABLES

BAB I GEOGRAFIS CHAPTER I GEOGRAPHY

1.1.1	Luas Wilayah Kecamatan Rungan Menurut Desa/Kelurahan, 2016/ <i>The Area of Rungan Subdistrict by Village/Ward, 2017</i>	8
1.1.2	Letak Geografis dan Ketinggian dari Permukaan Laut Kecamatan Rungan Menurut Desa/Kelurahan 2016/ <i>Geographical Position and Height of Rungan Subdistrict by Village/Ward, 2017</i>	9
1.1.3	Titik Koordinat Kantor Desa di Kecamatan Rungan Menurut Desa/Kelurahan, 2017/ <i>The Coodinates of Village Office in Rungan Subdistrict by Village Ward, 2017</i>	10
1.1.4	Jarak dari Ibukota Kecamatan Rungan ke Ibukota Desa, 2017/ <i>Distance from Capital of Rungan Subdistrict to Capital Village, 2017</i>	11
1.1.5	Ketinggian Permukaan Laut dan Tingkat Kemiringan Wilayah Kecamatan Rungan Menurut Desa/Kelurahan, 2017/ <i>Sea Surface Height and Tilt Level of Rungan Subdistrict by Village/Ward, 2017</i>	12
1.1.6	Keadaan Topografi Masing-Masing Desa/Kelurahan di Kecamatan Rungan, 2017/ <i>Topographical Conditions of Villages in Rungan Subdistrict, 2017</i>	13
1.1.8	Nama Sungai dan Desa yang Dilintasi di Kecamatan Rungan, 2017/ <i>Name of River and Spread Village/Ward in Rungan, 2017</i>	14
1.1.9	Nama Jembatan, Jenis Jembatan, dan Kondisi Jembatan di Kecamatan Rungan, 2017/ <i>Name of Bridge, Kind of Bridge, and The Condition of Bridge in Rungan Subdistrict, 2017</i>	15
1.2.1	Rata-rata Suhu dan Kelembaban Udara Menurut Bulan di Kabupaten Gunung Mas, 2017/ <i>Average Temperature and Humidity by Month in Gunung Mas Regency, 2017</i>	16
1.2.2	Tekanan Udara, Kecepatan Angin dan Penyinaran Matahari Menurut Bulan di Kabupaten Gunung Mas, 2017/ <i>Atmospheric Pressure, Wind Velocity and Duration of Sunshine by Month in Gunung Mas Regency, 2017</i>	17

1.2.3	Jumlah Curah Hujan dan Hari Hujan Menurut Bulan di Kabupaten Gunung Mas, 2017/ <i>Amount of Precipitation and Number of Rainy Days by Month in Gunung Mas Regency, 2017</i>	18
-------	---	----

BAB II PEMERINTAHAN
CHAPTER II GOVERNMENT

2.1	Jumlah Desa/Kelurahan, Rukun Warga (RW) dan Rukun Tetangga (RT) di Kecamatan Rungan, 2017/ <i>Number of Village/Wards, RW and RT in Rungan Subdistrict, 2017</i>	24
2.2	Jumlah Kepala Desa Menurut Jenis Kelamin di Kecamatan Rungan, 2017/ <i>Number of Village Chief by Sex in Subdistrict of Rungan, 2017</i>	25
2.3	Banyaknya Desa/Kelurahan Menurut Kategori Desa di Kecamatan Rungan, 2017/ <i>Number of Village/Ward by The Categories Village in Rungan Subdistrict, 2017</i>	26
2.4	Jumlah Aparat Pemerintah Desa Menurut Desa/ Kelurahan di Kecamatan Rungan, 2017/ <i>Number of Village Government Officials by Village/Ward in Rungan Subdistrict, 2017</i>	27
2.5	Keberadaan Badan Perwakilan Desa/Dewan Kelurahan di Kecamatan Rungan, 2017/ <i>The Presence of Representatives Board of Village/Ward in Rungan Subdistrict, 2017</i>	28
2.6	Banyaknya Aparat Desa/Kelurahan Menurut Desa/Kelurahan dan Tingkat Pendidikan Terakhir di Kecamatan Rungan, 2017/ <i>Number of Village Government Officials by Village/Ward and Educational Level in Rungan Subdistrict, 2017</i>	29
2.7	Banyaknya Pegawai Kantor Kecamatan Rungan Menurut Tingkat Pendidikan Terakhir dan Jenis Kelamin, 2017/ <i>Number of Civil Servants in Rungan Subdistrict Offices by Educational Level and Sex, 2017</i>	30
2.8	Banyaknya Pegawai Kantor UPTD Kecamatan Rungan Menurut Tingkat Pendidikan Terakhir dan Jenis Kelamin, 2017/ <i>Number of Civil Servants in Rungan Subdistrict UPTD Offices by Educational Level and Sex, 2017</i>	31

BAB III PENDUDUK
CHAPTER III POPULATION

- 3.1 Jumlah Penduduk dan Pertumbuhan Penduduk Menurut Desa/Kelurahan di Kecamatan Rungan 2010, 2016, dan 2017/
Population and Population Growth Rate by Villages in Rungan Subdistrict, 2010, 2016, and 2017 42
- 3.2 Jumlah Penduduk, Luas Wilayah, dan Kepadatan Penduduk Menurut Desa/Kelurahan di Kecamatan Rungan, 2017/
Number of Populations, Areas, and The Density Population by Village/Ward in Rungan Subdistrict, 2017 43
- 3.3 Jumlah Rumah Tangga dan Rata-Rata Penduduk per Rumah Tangga Menurut Desa/Kelurahan di Kecamatan Rungan, 2017/
Number of Household and The Average of Population in Every Household by Village/Ward in Rungan Subdistrict, 2017 44
- 3.4 Banyaknya Penduduk Laki-Laki dan Perempuan serta Sex Ratio Menurut Desa/Kelurahan di Kecamatan Rungan, 2017/
Number of Male and Female Populations also The Sex Ratio by Village/Ward in Rungan Subdistrict, 2017 45
- 3.5 Banyaknya Penduduk Menurut Kelompok Umur dan Jenis Kelamin di Kecamatan Rungan, 2017/
Number of Populations by Age Group and Sex in Rungan Subdistrict, 2017 46

BAB IV SOSIAL
CHAPTER IV SOCIAL

- 4.1.1 Jumlah TK, Jumlah Kelas, Murid dan Guru di Kecamatan Rungan Menurut Desa/Kelurahan, 2017/
Number of Schools, Classes, Students, and Teachers of Kindergarten in Rungan Subdistrict by Village/Ward, 2017 56
- 4.1.2 Jumlah Sekolah Tingkat SD, Jumlah Kelas, Murid dan Guru di Kecamatan Rungan Menurut Desa/Kelurahan, 2017/
Number of Schools, Classes, Students, and Teachers of Elementary Schools in Rungan Subdistrict by Village/Ward, 2017 57
- 4.1.3 Jumlah Sekolah Tingkat SMP Negeri dan Swasta, Murid dan Guru di Kecamatan Rungan Menurut Desa/Kelurahan, 2017/
Number of State and Private Junior High Schools, Their 58

	<i>Students, and Their Teachers in Rungan Subdistrict by Village/Ward, 2017</i>	
4.1.4	Jumlah Sekolah Tingkat SMA Negeri dan Swasta, Murid dan Guru di Kecamatan Rungan Menurut Desa/Kelurahan, 2017/ <i>Number of State and Private Senior High School, Their Students, and Their Teachers in Rungan Subdistrict by Village/Ward, 2017</i>	59
4.2.1	Banyaknya Sarana Kesehatan di Kecamatan Rungan Menurut Desa/Kelurahan dan Jenisnya, 2017/ <i>Number of Health Facilities in Rungan Subdistrict by Village of Ward and Its Kind, 2017</i>	60
4.2.2	Banyaknya Tenaga Kesehatan di Kecamatan Rungan Menurut Desa/Kelurahan dan Jenisnya, 2017/ <i>Number of Health Workers in Rungan Subdistrict by Village/Ward and Its Kind, 2017</i>	61
4.2.3	Jumlah Kunjungan Wanita Hamil, Nifas/Menyusui, Bayi, dan Anak di Kecamatan Rungan, 2015-2017/ <i>Number of Visited of Pregnancy Woman, Nipas, Baby, and Child in Rungan Subdistrict, 2015-2017</i>	62
4.2.4	Jumlah Persalinan Hidup dan Persalinan Mati di Kecamatan Rungan, 2017/ <i>Number of Life Birth and Still Birth in Rungan Subdistrict, 2017</i>	63
4.2.5	Banyaknya Klinik KB, Akseptor Aktif, dan Akseptor Baru di Kecamatan Rungan, 2017/ <i>Number of Family Planning, Active Acceptor, and New Acceptor in Rungan Subdistrict, 2017</i>	64
4.2.6	Jumlah Peserta KB Menurut Jenis dan Jalur Pelayanan di Kecamatan Rungan, 2017/ <i>Number of Family Planning Participants by Kind and Service Lines in Rungan Subdistrict, 2017</i>	65
4.2.7	Banyaknya Peserta KB Aktif Menurut Jenis Kontrasepsi yang Digunakan di Kecamatan Rungan, 2017/ <i>Number of Active Family Planning Participants by Kind of Used Contraception in Rungan Subdistrict, 2017</i>	66
4.2.8	Banyaknya Balita Yang Pernah Mendapatkan Imunisasi Menurut Jenis Imunisasi, 2017/ <i>Number of Toddlers Ever Getting Immunization By type of Immunization, 2017</i>	67

4.3.1	Jumlah Tempat Ibadah di Kecamatan Rungan Menurut Desa/Kelurahan, 2017/ <i>Number of Religious Workshop in Rungan Subdistrict by Village Ward, 2017</i>	68
4.3.2	Persentase Banyaknya Pemeluk Agama di Kecamatan Rungan Menurut Desa/Kelurahan dan Jenis Agama Kepercayaan, 2017/ <i>Percentage of Religious in Rungan Subdistrict by Village/Ward and Kind of Religion, 2017</i>	69
4.4.1	Banyaknya Tenaga Keamanan Menurut Desa/Kelurahan dan Jenisnya di Kecamatan Rungan, 2017/ <i>Number of Security Personel by Village/Ward and Its Kind in Rungan Subdistrict, 2017</i>	70
4.5.1.	Jenis Pencemaran yang Pernah Terjadi di Kecamatan Rungan Menurut Desa/Kelurahan, 2017/ <i>Kind of Had Occurred Pollution in Rungan Subdistrict by Village/Ward, 2017</i>	71
4.5.2	Jenis Bencana Alam yang Pernah Terjadi di Kecamatan Rungan Menurut Desa/Kelurahan, 2017/ <i>Kind of Had Occurred Disasters in Rungan Subdistrict by Village/Ward, 2017</i>	72
4.5.3	Banyaknya Fasilitas Lapangan Olahraga di Kecamatan Rungan Menurut Desa/Kelurahan dan Jenis Olahraga, 2017/ <i>Number of Sports Field Facilities in Rungan Subdistrict by Village/Ward and Kind of Sports, 2017</i>	73

BAB V PERTANIAN

CHAPTER V AGRICULTURE

5.1	Luas Areal Tanam, Panen, dan Puso Tanaman Pangan di Kecamatan Rungan, 2015/ <i>Planted Area, Harvested Area, and Damaged Area of Food Crops in Rungan Subdistrict, 2015</i>	81
5.2	Luas Areal dan Produksi Tanaman Perkebunan Menurut Jenis Tanaman di Kecamatan Rungan, 2017/ <i>Planted Area and Production of Smallholders Estate by Kind of Crops in Rungan Subdistrict, 2017</i>	82
5.3	Banyaknya Populasi Ternak Menurut Jenis Ternak, 2017/ <i>Number of Livestock Population by Kind of Livestock, 2017</i>	83
5.4	Banyaknya Hewan Unggas Menurut Jenis Hewan Unggas, 2017/ <i>Number of Poultry Population by Kind of Poultry, 2017</i>	84

5.5	Banyaknya Hewan Ternak yang Dipotong Menurut Jenis Hewan Ternak, 2017/ <i>Number of Sliced Livestock by Kind of Livestock, 2017</i>	85
5.6	Banyaknya Hewan Unggas yang Dipotong Menurut Jenis Hewan Unggas, 2017/ <i>Number of Sliced Poultry Population by Kind of Poultry, 2017</i>	86
5.7	Produksi Daging dan Telur Menurut Kecamatan dan Jenis Ternak di Kabupaten Gunung Mas, 2017/ <i>Meat and Egg Production by Subdistrict and Type Livestock in Gunung Mas , 2017</i>	87
5.8	Banyaknya Luas Perairan dan Produksi Perikanan Darat Menurut Jenis Area, 2017/ <i>Number of Production and Area of Fresh-Water Fish by Kind of Areas, 2017</i>	88

BAB VI PERINDUSTRIAN DAN ENERGI
CHAPTER VI INDUSTRY AND ENERGY

6.1	Banyaknya Industri Kecil/Kerajinan Rumah Tangga di Kecamatan Rungan Menurut Desa/Kelurahan, 2016/ <i>Number of Small Industries in Rungan Subdistrict by Village/Ward and Commodity of Industries, 2016</i>	95
6.2	Keberadaan Penerangan Jalan dan Jenis Penerangan Jalan di Kecamatan Rungan Menurut Desa/Kelurahan, 2017/ <i>The Presence of Street Lighting and Kind of Street Lighting in Rungan Subdistrict by Village/Ward, 2017</i>	96
6.3	Persentase Rumah Tangga yang Memiliki Fasilitas Penerangan Menurut Desa/Kelurahan dan Jenisnya, 2017/ <i>Percentage of Households which Have Lighting Facilities by Village/Ward and Its Kind, 2017</i>	97

BAB VII PERDAGANGAN DAN KOPERASI
CHAPTER VII TRADE AND COOPERATIVE

7.1.1	Banyaknya Sarana Perekonomian di Kecamatan Rungan Menurut Desa/ Kelurahan dan Jenisnya, 2017/ <i>Number of</i>	105
-------	--	-----

	<i>Means Economy in Rungan Subdistrict by Village/Ward and Its Kind, 2017</i>	
7.1.2	Banyaknya Perusahaan yang Sudah Memiliki Surat Izin Usaha Perdagangan (SIUP) Menurut Bentuk Badan Usaha di Kecamatan Rungan, 2017/ <i>Number of Companies which have SIUP by Kind of Enterprises in Rungan Subdistrict, 2017</i>	106
7.2.1	Banyaknya Koperasi Unit Desa dan Non Koperasi Unit Desa di Kecamatan Rungan, 2017/ <i>Number of Village Unit Cooperatives and Non-Village Unit Cooperative in Rungan Subdistrict, 2017</i>	107

BAB VIII PERHUBUNGAN, KOMUNIKASI DAN PARIWISATA

CHAPTER VIII TRANSPORTATION, COMMUNICATION AND TOURISM

8.1.1	Jenis Permukaan Jalan Terluas di Kecamatan Rungan Menurut Desa/Kelurahan, 2017/ <i>Kind of Largest Road Surfaces in Rungan Subdistrict by Village/Ward, 2017</i>	113
8.2.1	Jumlah Sarana Komunikasi Sosial di Kecamatan Rungan Menurut Desa/Kelurahan dan Jenisnya, 2017/ <i>Number of Means Communication in Rungan Subdistrict by Village/Ward and Its Kind, 2017</i>	114
8.3.1	Daftar Objek Wisata Menurut Nama, Jenis Objek, dan Lokasi di Kecamatan Rungan, 2017/ <i>List of Tourism Attractions by Name, Type of Attractions, and Location in Rungan Subdistrict, 2017</i>	115
8.4.1	Banyaknya Akomodasi Hotel/Losmen di Kecamatan Rungan, 2017/ <i>Number of Hotels at Rungan Subdistricts, 2017</i>	116

BAB VIII KEUANGAN FINANCE

9.1	Besarnya Alokasi Dana Desa (ADD) Menurut Sumbernya di Kecamatan Rungan, 2017/ <i>Number of Village Fund Allocation in Rungan Subdistrict, 2017</i>	121
-----	--	-----

DAFTAR GAMBAR/ LIST OF PICTURES

Gambar 1 <i>Picture 1</i>	Luas Wilayah Kecamatan Rungan Menurut Desa/Kelurahan (%), 2017/ <i>An Area of Rungan Subdistrict by Village/Ward (%), 2017</i>	7
Gambar 2 <i>Picture 2</i>	Banyaknya Pegawai Negeri Sipil (PNS) di Kantor Kecamatan Rungan Menurut Tingkat Pendidikan Terakhir (%), 2017/ <i>Number of Civil Servants at Rungan Subdistrict Offices by Educational Level (%), 2017</i>	23
Gambar 3 <i>Picture 3</i>	Jumlah Penduduk Kecamatan Rungan Menurut Desa/Kelurahan dan Jenis Kelamin (Jiwa), 2017/ <i>Number of Rungan Population by Village/Ward and Sex (people), 2017</i>	39
Gambar 4 <i>Picture 4</i>	Jumlah Penduduk Kecamatan Rungan Menurut Desa/Kelurahan dan Jenis Kelamin (Jiwa), 2017/ <i>Number of Rungan Population by Village/Ward and Sex (people), 2017</i>	40
Gambar 5 <i>Picture 5</i>	Piramida Penduduk Kecamatan Rungan, 2017 <i>Population Pyramid of Rungan Subdistrict, 2017</i>	41
Gambar 6 <i>Picture 6</i>	Jumlah Murid, Guru, dan Sekolah di Kecamatan Rungan Menurut Jenjang Pendidikan, 2017/ <i>Number of Schools, Teachers and Students in Rungan Subdistrict by Educational Level, 2017</i>	55

<https://gumaskab.bps.go.id>

Penjelasan Umum/*Explanatory Notes*

Tanda-tanda, satuan-satuan, dan lain-lainnya yang digunakan dalam publikasi ini adalah sebagai berikut:

Symbols, measurement units, and acronyms which are used in this publication, are as follows:

1. TANDA-TANDA/*SYMBOLS*

Data tidak tersedia/ <i>Data not available</i>	: ...
Tidak ada atau nol/ <i>Null or zero</i>	: —
Data dapat diabaikan/ <i>Data negligible</i>	: 0
Tanda decimal/ <i>Decimal point</i>	: ,
Data tidak dapat ditampilkan/ <i>Not applicable</i>	: NA
Angka perkiraan/ <i>Estimated figures</i>	: e
Angka sementara/ <i>Preliminary figures</i>	: x
Angka sangat sementara/ <i>Very preliminary figures</i>	: xx
Angka diperbaiki/ <i>Revised figures</i>	: r

2. SATUAN/*UNITS*

barel/ <i>barrel</i>	: 158,99 liter/ <i>litres</i> = 1/6,2898 m ³
hektar (ha)/ <i>hectare (ha)</i>	: 10 000 m ²
kilometer (km)/ <i>kilometres (km)</i>	: 1 000 meter/ <i>meters</i> (m)
knot/ <i>knot</i>	: 1,8523 km/jam (km/hour)
kuintal/ <i>quintal</i>	: 100 kg
KWh	: 1 000 Watt <i>hour</i>
MWh	: 1 000 KWh
liter (untuk beras)/ <i>litre (for rice)</i>	: 0,80 kg
ons/ <i>ounce</i>	: 28,31 gram/ <i>grams</i>
ton	: 1 000 kg

Satuan lain: buah, dus, butir, helai/lembar, kaleng, batang, pulsa, ton kilometer (ton-km), jam, menit, persen (%).

Other units: unit, pack, pieces, sheet, tin, pulse, ton-kilometres(ton-km), hour, minute, percent (%).

Perbedaan angka di belakang koma disebabkan oleh pembulatan angka.

The difference in decimal numbers is caused by rounding.

1 GEOGRAFI DAN IKLIM

Geography and Climate



Jumlah hari hujan yang terjadi sepanjang tahun 2017 di Kabupaten Gunung Mas adalah sebanyak 199 hari.

Number of Rainy Days in Kabupaten Gunung Mas Regency throughout 2017 was 199 days.



PENJELASAN TEKNIS**TECHNICAL NOTES**

1. Jarak dari Kabupaten dihitung dari titik 0 kilometer Kabupaten Gunung Mas yaitu Tugu 0 Kilometer di Kuala Kurun.
 2. Jarak dari Kecamatan dihitung dari ibukota kecamatan atau kantor kecamatan.
 3. Meter di atas permukaan laut (disingkat mdpl) adalah istilah yang digunakan untuk menjelaskan ketinggian suatu tempat dari permukaan laut, dinyatakan dalam meter.
 4. Curah Hujan (mm) adalah ketinggian air hujan yang terkumpul dalam penakar hujan pada tempat yang datar, tidak menyerap, tidak meresap dan tidak mengalir.
 5. Hari Hujan adalah jumlah hari terjadinya hujan dalam satu bulan.
 6. Temperatur adalah ukuran pemanasdinginnya dari suatu benda/wilayah, dalam publikasi ini dinyatakan dengan derajat celcius (°C).
1. *The distance from Regency calculated from point 0 kilometer Gunung Mas namely Tugu 0 Kilometer at Kuala Kurun.*
 2. *The distance from the subdistrict are calculated from the capital subdistrict or the subdistrict office.*
 3. *Meters above sea level (masl) is a term used to describe the height of a point above sea level , expressed in meters*
 4. *Rainfall (mm) is the height of rainwater collected in a graduated rain on a level, does not absorb , not pervasive and does not flow .*
 5. *Rainy Day is the number of days of rain in a month .*
 6. *Temperature is a measure of the heat - coldness of an object / area , in this publication are expressed in degrees Celsius (°C)*

7. Kelembapan adalah konsentrasi uap air di udara yang dinyatakan dalam persen. Kelembapan dalam publikasi ini menggunakan ukuran kelembapan relatif. Kelembapan relatif dari suatu campuran udara-air didefinisikan sebagai rasio dari tekanan parsial uap air dalam campuran terhadap tekanan uap jenuh air pada temperatur tersebut.
8. Badan Pusat Statistik (BPS) telah melakukan pendataan Potensi Desa (Podes) sejak tahun 1980. Sejak saat itu, Podes dilaksanakan secara rutin sebanyak 3 kali dalam kurun waktu sepuluh tahun untuk mendukung kegiatan Sensus Penduduk, Sensus Pertanian, ataupun Sensus Ekonomi. Dengan demikian, fakta penting terkait ketersediaan infrastruktur dan potensi yang dimiliki oleh setiap wilayah dapat dipantau perkembangannya secara berkala dan terus menerus.
9. Sejak tahun 2008, pendataan Podes mengalami perubahan dengan adanya penambahan kuesioner suplemen kecamatan dan kabupaten/kota. Penambahan
7. *Humidity is the concentration of water vapor in the air is expressed as a percent . Humidity in these publications use the measure relative humidity . Relatf humidity of an air-water mixture is defined as the ratio of the partial pressure of water vapor in the mixture to the saturated vapor pressure of water at that temperature*
8. *BPS-Statistics Indonesia has already recorded village potential (Podes) since 1980. Since then, Podes regularly implemented 3 (three) times within ten years to support the activities of the Population Census, Agriculture Census, or Economic Census. Thus, important facts related to the availability of infrastructure and the potential possessed by each region can be monitored regularly and continually*
9. *Since 2008, Podes has been changed especially in providing additional information from subdistrict and regency/municipality, using*

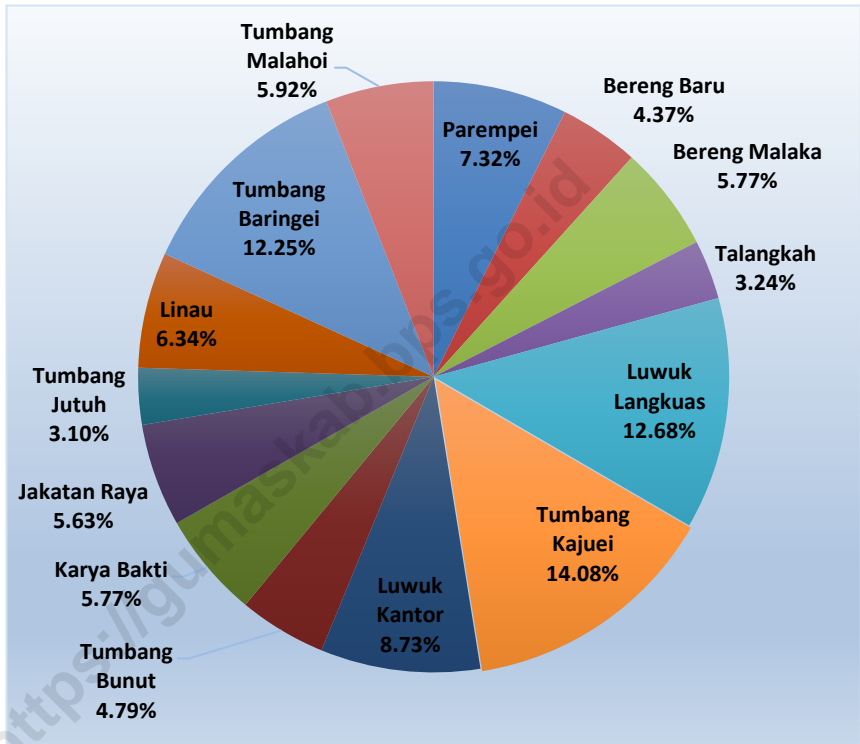
kuesioner tersebut bertujuan untuk meningkatkan manfaat data Podes bagi para konsumen data dan pemerintah daerah dalam perencanaan pembangunan wilayah

separate questionnaires. The goal of these changes is to provide more benefits for data users and local government in regional development

10. Data Podes merupakan satu-satunya sumber data kewilayahan yang muatannya beragam dan memberi gambaran tentang situasi pembangunan suatu wilayah (regional). Ini berbeda dengan data dari hasil pendekatan rumah tangga yang lebih menekankan pada dimensi aktivitas sektoral. Keduanya sama penting dan menjadi kekayaan BPS.

10. *Podes data is the only one source of spatial data consisting of various information and providing a picture of development progress in a region. The Podes data are different from data resulted from household surveys focusing on the dimension of sectoral activities. Both kind of data are important and become the trade mark of BPS on the data richness.*

Gambar 1 Luas Wilayah Kecamatan Rungan Menurut Desa/Kelurahan (%), 2016
An Area of Rungan Subdistrict by Village/Ward (%), 2016



Sumber : Sekretariat Daerah Kabupaten Gunung Mas

Source : The Regional Secretary of Gunung Mas Regency

1.1 GEOGRAFI/ GEOGRAPHY

**Tabel 1.1.1 Luas Wilayah Kecamatan Rungan Menurut
Table Desa/Kelurahan, 2017
The Area of Rungan Subdistrict by Village/Ward, 2017**

Desa/Kelurahan <i>Village/Ward</i>	Luas (Km²) <i>Area</i>	% Terhadap Luas Kecamatan <i>Percentage of</i> <i>Subdistrict Area</i>
(1)	(2)	(3)
Parempai	52	7,32
Bereng Baru	31	4,37
Bereng Malaka	41	5,77
Talangkah	23	3,24
Luwuk Langkuas	90	12,68
Tumbang Kajuei	100	14,08
Luwuk Kantor	62	8,73
Tumbang Bunut	34	4,79
Karya Bakti	41	5,77
Jakatan Raya	40	5,63
Tumbang Jutuh	22	3,10
Linau	45	6,34
Tumbang Baringei	87	12,25
Tumbang Malahoi	42	5,92
Rungan	710	100,00

Sumber :Sekretariat Daerah Kabupaten Gunung Mas
Source : The Regional Secretary of Gunung Mas Regency

Tabel 1.1.2. Letak Geografis dan Ketinggian dari Permukaan Laut Kecamatan Rungan Menurut Desa/ Kelurahan, 2017
Table Geographical Position and Height of Rungan Subdistrict by Village/Ward, 2017

Desa/Kelurahan <i>Village/Ward</i>	Letak/ <i>Positions</i>		Ketinggian dari Permukaan Laut / <i>Height</i>		
	Tepi Laut	Bukan Tepi Laut	< 500 m	500-700 m	>700 m
(1)	(2)	(3)	(4)	(5)	(6)
Parempai	-	√	√	-	-
Bereng Baru	-	√	√	-	-
Bereng Malaka	-	√	√	-	-
Talangkah	-	√	√	-	-
Luwuk Langkuas	-	√	√	-	-
Tumbang Kajuei	-	√	√	-	-
Luwuk Kantor	-	√	√	-	-
Tumbang Bunut	-	√	√	-	-
Karya Bakti	-	√	√	-	-
Jakatan Raya	-	√	√	-	-
Tumbang Jutuh	-	√	√	-	-
Linau	-	√	√	-	-
Tumbang Baringei	-	√	√	-	-
Tumbang Malahoi	-	√	√	-	-

Sumber : BPS Kabupaten Gunung Mas

Source : BPS – Statistics of Gunung Mas Regency

Tabel 1.1.3. Titik Koordinat Kantor Desa di Kecamatan Rungan Menurut Desa/ Kelurahan, 2016
The Coordinates of Village Office in Rungan Subdistrict by Village Ward, 2016

Desa/Kelurahan <i>Village/Ward</i>	Bujur <i>Longitude</i>	Lintang <i>Latitude</i>
(1)	(2)	(3)
Parempai	113,6007	01,4661
Bereng Baru	113,4661	01,6007
Bereng Malaka	113,6125	01,4899
Talangkah	113,5909	01,4065
Luwuk Langkuas	113,5909	01,4065
Tumbang Kajuei	113,5611	01,3655
Luwuk Kantor	113,3611	01,3655
Tumbang Bunut	113,5717	01,3381
Karya Bakti	113,5581	01,3189
Jakatan Raya	113,5710	01,2982
Tumbang Jutuh	113,5636	01,2557
Linau	113,5636	01,2557
Tumbang Baringei	113,5523	01,2381
Tumbang Malahoi	113,5030	01,1882

Sumber : BPS Kabupaten Gunung Mas

Source : BPS – Statistics of Gunung Mas Regency

Tabel 1.1.4 Jarak dari Ibukota Kecamatan Rungan ke Ibukota Desa, 2017
Table *Distance from Capital of Rungan Subdistrict to Capital Village, 2017*

Desa/Kelurahan <i>Village/Ward</i>	Jarak/ <i>Distance</i> (km)
(1)	(2)
Parempai	40
Bereng Baru	35
Bereng Malaka	60
Talangkah	25
Luwuk Langkuas	20
Tumbang Kajuei	12
Luwuk Kantor	9
Tumbang Bunut	2
Karya Bakti	4
Jakatan Raya	1
Tumbang Jutuh	2
Linau	3
Tumbang Baringei	9
Tumbang Malahoi	13

Sumber : BPS Kabupaten Gunung Mas

Source : BPS – Statistics of Gunung Mas Regency

Tabel 1.1.5. Ketinggian Permukaan Laut dan Tingkat Kemiringan Wilayah Kecamatan Rungan Menurut Desa/Kelurahan, 2017
Sea Surface Height and Tilt Level of Rungan Subdistrict by Village/Ward, 2017

Desa/Kelurahan <i>Village/Ward</i>	Tinggi dari Permukaan Laut (Meter) <i>Sea Surface Height (Meter)</i>	Kemiringan Tilt
(1)	(2)	(3)
Parempai	31	< 15°
Bereng Baru	31	< 15°
Bereng Malaka	30	< 15°
Talangkah	31	< 15°
Luwuk Langkuas	31	< 15°
Tumbang Kajuei	36	< 15°
Luwuk Kantor	47	< 15°
Tumbang Bunut	38	< 15°
Karya Bakti	35	< 15°
Jakatan Raya	33	< 15°
Tumbang Jutuh	48	< 15°
Linau	48	15-25°
Tumbang Baringei	50	< 15°
Tumbang Malahoi	55	15-25°

Sumber : BPS Kabupaten Gunung Mas

Source : BPS – Statistics of Gunung Mas Regency

Tabel 1.1.6. Keadaan Topografi Masing-Masing Desa/Kelurahan di Kecamatan Rungan, 2016
Topographical Conditions of Villages in Rungan Subdistrict, 2016

Desa/Kelurahan <i>Village/Ward</i>	Keadaan Topografi <i>Topographical Conditions</i>
(1)	(2)
Parempai	Lereng/Puncak
Bereng Baru	Lereng/Puncak
Bereng Malaka	Lereng/Puncak
Talangkah	Lereng/Puncak
Luwuk Langkuas	Lereng/Puncak
Tumbang Kajuei	Lereng/Puncak
Luwuk Kantor	Lereng/Puncak
Tumbang Bunut	Lereng/Puncak
Karya Bakti	Lereng/Puncak
Jakatan Raya	Lereng/Puncak
Tumbang Jutuh	Lereng/Puncak
Linau	Lereng/Puncak
Tumbang Baringei	Dataran
Tumbang Malahoi	Lereng/Puncak

Sumber : BPS Kabupaten Gunung Mas

Source : BPS – Statistics of Gunung Mas Regency

Tabel 1.1.7. Nama Sungai dan Desa yang Dilintasi di Kecamatan Rungan, 2017
Table Name of River and Spread Village/Ward in Rungan Subdistrict, 2017

Nama Sungai <i>Name of River</i>	Desa/kelurahan yang Dilintasi <i>Spread Village/Ward</i>
(1)	(2)
Rungan	Bereng Malaka, Parempei, Bereng Baru, Talangkah, Luwuk Langkuas, Tbg. Kajuei, Luwuk Kantor, Tbg. Bunut, Jakatan Raya, Tbg. Jutuh, Linau, Tbg. Baringei
Kajuei	Tbg. Kajuei
Baringei	Tbg. Baringei, Tbg. Malahoi
Jahemun	Karya Bakti
Rasen	Tbg. Jutuh, Linau

Sumber : BPS Kabupaten Gunung Mas
Source : BPS – Statistics of Gunung Mas Regency

Tabel 1.1.8. Nama Jembatan, Jenis Jembatan, dan Kondisi Jembatan di Kecamatan Rungan, 2017
Name of Bridge, Kind of Bridge, and The Condition of Bridge in Rungan Subdistrict, 2017

Desa/Kelurahan <i>Village/Ward</i>	Nama Jembatan <i>Name of Bridge</i>	Jenis Jembatan <i>Kind of Bridge</i>	Kondisi Jembatan <i>Condition of Bridge</i>
(1)	(2)	(3)	(4)
Tumbang Kajuei	Jembatan Kajuei Jembatan PLTU	Baja & beton Baja & beton	Baik Baik
Tumbang Jutuh	Jembatan Gantung	Besi & Kayu	Kurang Baik
Linau	Jembatan Linau	Baja & beton	Baik
Tumbang Malahoi	Jembatan Sei Baringei	Baja & beton	Baik

Sumber : BPS Kabupaten Gunung Mas

Source : BPS – Statistics of Gunung Mas Regency

GEOGRAPHY AND CLIMATE

1.2 IKLIM/ CLIMATE

Tabel 1.1.1 Rata-rata Suhu dan Kelembaban Udara Menurut Bulan di Kabupaten Gunung Mas, 2017
Average Temperature and Humidity by Month in Gunung Mas Regency, 2017

Bulan/Month	Suhu Udara Temperature (°C)			Kelembaban Udara Humidity (%)		
	Maks Max	Min	Rata- rata Average	Maks Max	Min	Rata- rata Average
(1)	(2)	(3)	(4)	(5)	(6)	(7)
Januari/January	35,40	23,20	27,75	94,70	66,80	85,20
Februari/February	34,80	23,00	27,11	94,50	74,00	87,40
Maret/March	35,60	21,00	28,04	93,30	67,90	84,20
April/April	35,20	24,00	28,15	92,30	68,90	84,20
Mei/May	35,10	23,10	28,56	92,20	66,10	83,50
Juni/June	34,20	23,00	27,75	94,00	64,20	83,90
Juli/July	34,80	22,20	27,80	93,30	56,90	80,00
Agustus/August	35,20	21,40	27,89	91,70	49,90	75,00
September/September	34,50	22,50	27,45	91,10	53,80	77,30
Oktober/October	35,30	23,00	27,71	92,60	56,60	79,10
November/November	35,00	23,20	27,76	93,10	61,60	81,70
Desember/December	34,70	22,30	27,16	93,00	67,30	84,10

Sumber : Badan Meteorologi Klimatologi dan Geofisika Palangka Raya

Source : Meteorology Climatology and Geophysics Council of Palangka Raya

Tabel 1.1.2 Tekanan Udara, Kecepatan Angin dan Penyinaran Matahari Menurut Bulan di Kabupaten Gunung Mas, 2017
Atmospheric Pressure, Wind Velocity and Duration of Sunshine by Month in Gunung Mas Regency, 2017

Bulan/Month	Tekanan Udara <i>Atmospheric Pressure (mb)</i>	Kecepatan Angin/Wind Velocity (knot)	Penyinaran Matahari <i>Duration of Sunshine (%)</i>
(1)	(2)	(3)	(4)
Januari/ <i>January</i>	1 014,53	4,10	57,26
Februari/ <i>February</i>	1 014,16	4,04	52,80
Maret/ <i>March</i>	1 014,39	4,16	54,23
April/ <i>April</i>	1 013,45	3,97	40,63
Mei/ <i>May</i>	1 012,72	4,16	66,21
Juni/ <i>June</i>	1 013,67	3,73	68,17
Juli/ <i>July</i>	1 013,08	4,06	59,19
Agustus/ <i>August</i>	1 012,92	4,26	72,70
September/ <i>September</i>	1 013,42	4,17	61,54
Oktober/ <i>October</i>	1 013,05	4,58	58,39
November/ <i>November</i>	1 012,82	4,20	34,13
Desember/ <i>December</i>	1 012,09	4,97	58,43

Sumber : Badan Meteorologi Klimatologi dan Geofisika Palangka Raya

Source : *Meteorology Climatology and Geophysics Council of Palangka Raya*

GEOGRAPHY AND CLIMATE

Tabel 1.1.3 Jumlah Curah Hujan dan Hari Hujan Menurut Bulan di Kabupaten Gunung Mas, 2017
Table Amount of Precipitation and Number of Rainy Days by Month in Gunung Mas Regency, 2017

Bulan/Month	Curah Hujan Precipitation (mm³)	Hari Hujan Rainy Days
(1)	(2)	(3)
Januari/January	398,30	19
Februari/February	373,00	18
Maret/March	248,50	24
April/April	443,90	19
Mei/May	292,00	13
Juni/June	436,60	14
Juli/July	160,90	14
Agustus/August	188,50	7
September/September	280,40	16
Oktober/October	317,60	16
November/November	257,10	18
Desember/December	214,10	21

Sumber : Badan Meteorologi Klimatologi dan Geofisika Palangka Raya

Source : Meteorology Climatology and Geophysics Council of Palangka Raya

2 PEMERINTAHAN Government



Sebanyak 87,50 persen PNS di Kantor Kecamatan Rungan adalah Laki-laki
As much as 87,50 percent Civil Servant in Rungan Subdistrict Office was men



Lima dari 16 PNS di Kantor
Kecamatan Rungan adalah
Sarjana.

Five out of 16 Civil Servant in
Rungan Subdistrict Office are
bachelor

PENJELASAN TEKNIS

TECHNICAL NOTES

1. Kecamatan dipimpin oleh seorang Camat dibantu oleh Sekretaris Camat. Dalam menjalankan tugas pemerintahan eksekutif di level kecamatan, Camat bertanggung jawab terhadap Bupati.
 2. Kelurahan adalah pembagian wilayah administratif di Indonesia di bawah kecamatan. Dalam konteks otonomi daerah di Indonesia, Kelurahan merupakan wilayah kerja Lurah sebagai Perangkat Daerah Kabupaten atau kota.
 3. Desa adalah kesatuan wilayah yang dihuni oleh sejumlah keluarga yang mempunyai sistem pemerintahan sendiri (dikepalai oleh seorang kepala desa).
 4. Rukun Warga (RW) adalah pembagian wilayah di Indonesia di bawah Desa atau Kelurahan (atau di bawah :Dusun atau Lingkungan Kelurahan).
 5. Rukun Tetangga (RT) adalah pembagian wilayah di Indonesia di bawah Rukun Warga. Rukun Tetangga bukanlah termasuk
1. *function, the function of the budget, and monitoring functions. House of Regional Representatives is headed by a Chairman, while the*
 2. *Ward is the division of administrative regions in Indonesia under subdistricts. In the context of regional autonomy in Indonesia, a village headman as a working area of the regency or municipality.*
 3. *The village is a unitary region inhabited by a number of families who have their own system of government (headed by a village chief).*
 4. *Rukun Warga (RW) is the division of regions in Indonesia under the Village or Village (or under: Environment hamlet or village).*
 5. *Neighborhood (RT) is the division of regions in Indonesia under Rukun Warga. Neighborhood is not including the division of*

GOVERNMENT

pembagian administrasi pemerintahan, dan pembentukannya adalah melalui musyawarah masyarakat setempat dalam rangka pelayanan kemasyarakatan yang ditetapkan oleh Desa atau Kelurahan

administration, and the formation of local communities is through consultation in the framework of community service set by the Village or Village

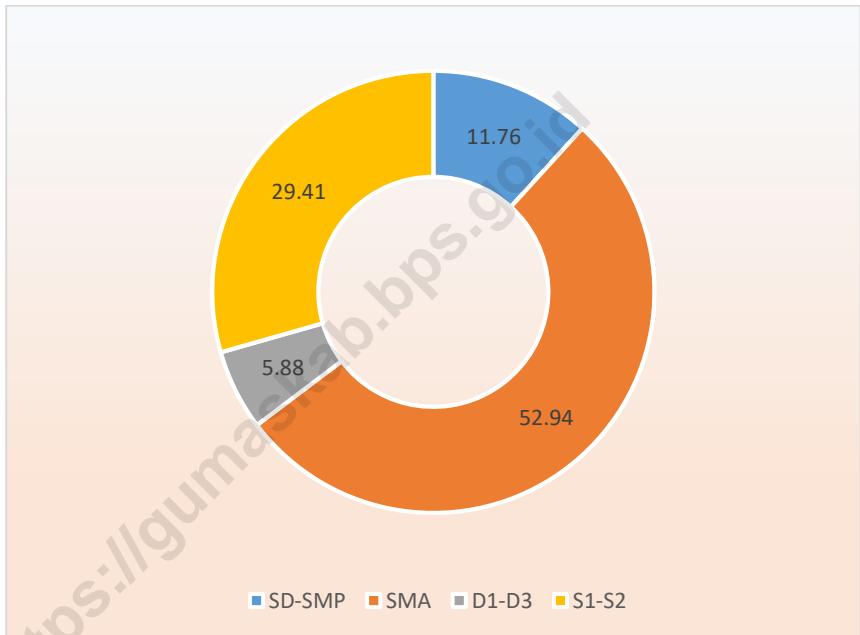
6. PNS daerah adalah Pegawai Negeri Sipil yang bekerja di daerah otonom seperti daerah provinsi/kabupaten/kota dan gajinya dibebankan pada Anggaran Pendapatan dan Belanja Daerah (APBD) dan dipekerjakan pada pemerintah daerah maupun dipekerjakan di luar instansi induknya

6. *Regional Civil Servants are Civil Servants working in autonomous regions such as provincial / regency / municipality and his salary is charged to the Regional Income and Expenditure Budget (APBD) and employed in local government and its parent employed outside agencies*

7. PNS pusat adalah Pegawai Negeri Sipil yang gajinya dibebankan pada Anggaran Pendapatan dan Belanja Negara (APBN) dan bekerja pada Departemen, Lembaga Non Departemen, Kesekretariatan Lembaga tertinggi/Tinggi Negara, dan kepaniteraan pengadilan

7. *The vertical civil servants are Civil Servant whose salary is charged to the State Budget (APBN) and worked for the Department, Institute of Non Department, Secretariat highest Institution / High Country, and the court registry*

Gambar 2 Banyaknya Pegawai Negeri Sipil (PNS) di Kantor Kecamatan Rungan Menurut Tingkat Pendidikan Terakhir (%), 2017
Picture *Number of Civil Servants at Rungan Subdistrict Offices by Educational Level (%), 2017*



Sumber :Badan Kepegawaian Daerah Kabupaten Gunung Mas
 Source : *Regional Employee Offices of Gunung Mas Regency*

GOVERNMENT

Tabel 2.1. Jumlah Desa/Kelurahan, Rukun Warga (RW) dan Rukun Tetangga (RT) di Kecamatan Rungan, 2017
Number of Village/Wards, RW and RT in Rungan Subdistrict, 2017

Uraian <i>Descriptions</i>	Kecamatan Rungan <i>Rungan Subdistrict</i>
(1)	(2)
Ibu kota Kecamatan/ <i>Capital District</i>	Jakatan Raya
Nama Camat/ <i>Name of Chief of District</i>	Osner Sagala, SE, M.Si
Jumlah Desa/ <i>Number of Village</i>	13
Jumlah Kelurahan/ <i>Number of Wards</i>	1
Jumlah Rukun Warga (RW)/ <i>Number of RW</i>	16
Jumlah Rukun Tetangga (RT)/ <i>Number of RT</i>	52

Sumber : Kantor Kecamatan Rungan
Source : *Subdistrict Office of Rungan*

Tabel 2.2. Jumlah Kepala Desa/Lurah Menurut Jenis Kelamin di Kecamatan Rungan, 2017
Number of Village Chief by Sex in Subdistrict of Rungan, 2017

Desa/Kelurahan <i>Village/Ward</i>	Laki-laki <i>Male</i>	Perempuan <i>Female</i>
(1)	(2)	(3)
Parempei	1	-
Bereng Baru	1	-
Bereng Malaka	1	-
Talangkah	1	-
Luwuk Langkuas	1	-
Tumbang Kajuei	1	-
Luwuk Kantor	1	-
Tumbang Bunut	1	-
Karya Bakti	1	-
Jakatan Raya	-	1
Tumbang Jutuh	1	-
Linau	1	-
Tumbang Baringei	1	-
Tumbang Malahoi	1	-
Rungan	13	1

Sumber : Kantor Kecamatan Rungan

Source : Subdistrict Office of Rungan

Tabel 2.3. Banyaknya Desa/Kelurahan Menurut Kategori Desa di Kecamatan Rungan, 2016
Number of Village/Ward by The Categories Village in Rungan Subdistrict, 2016

Desa/Kelurahan Village/Ward	Swadaya	Swakarya	Swasembada
(1)	(2)	(3)	(4)
Parempai	-	1	-
Bereng Baru	1	-	-
Bereng Malaka	1	-	-
Talangkah	-	1	-
Luwuk Langkuas	-	1	-
Tumbang Kajuei	-	1	-
Luwuk Kantor	-	1	-
Tumbang Bunut	-	1	-
Karya Bakti	1	-	-
Jakatan Raya	-	-	1
Tumbang Jutuh	-	-	1
Linau	-	1	-
Tumbang Baringei	-	1	-
Tumbang Malahoi	-	-	1
Rungan	3	8	3

Sumber : Kantor Kecamatan Rungan

Source : Subdistrict Office of Rungan

Tabel 2.4. Jumlah Aparat Pemerintah Desa Menurut Desa/ Kelurahan di Kecamatan Rungan, 2017
Number of Village Government Officials by Village/Ward in Rungan Subdistrict, 2017

Desa/Kelurahan <i>Village/Ward</i>	Pamong Desa <i>Village Officials</i>	Jumlah RW <i>Number of RW</i>	Jumlah RT <i>Number of RT</i>
(1)	(2)	(3)	(4)
Parempai	5	0	2
Bereng Baru	5	0	2
Bereng Malaka	5	0	2
Talangkah	5	0	1
Luwuk Langkuas	5	1	3
Tumbang Kajuei	5	2	7
Luwuk Kantor	5	1	2
Tumbang Bunut	5	1	4
Karya Bakti	5	1	5
Jakatan Raya	5	4	8
Tumbang Jutuh	5	1	3
Linau	5	1	3
Tumbang Baringei	5	1	4
Tumbang Malahoi	5	1	8
Rungan	70	14	52

Sumber : Kantor Kecamatan Rungan

Source : Subdistrict Office of Rungan

GOVERNMENT

Tabel 2.5. Keberadaan Badan Perwakilan Desa/Dewan Kelurahan di
Table Kecamatan Rungan, 2017
*The Presence of Representatives Board of Village/Ward in
Rungan Subdistrict, 2017*

Desa/Kelurahan Village/Ward	BPD (Ada/Tidak)	Dewan Kelurahan (Ada/Tidak)
(1)	(2)	(3)
Parempai	Ada	-
Bereng Baru	Ada	-
Bereng Malaka	Ada	-
Talangkah	Ada	-
Luwuk Langkuas	Ada	-
Tumbang Kajuei	Ada	-
Luwuk Kantor	Ada	-
Tumbang Bunut	Ada	-
Karya Bakti	Ada	-
Jakatan Raya	-	Tidak
Tumbang Jutuh	Ada	-
Linau	Ada	-
Tumbang Baringei	Ada	-
Tumbang Malahoi	Ada	-

Sumber : Kantor Kecamatan Rungan
Source : Subdistrict Office of Rungan

Tabel 2.6. Banyaknya Aparat Desa/Kelurahan Menurut Desa/Kelurahan dan Tingkat Pendidikan Terakhir di Kecamatan Rungan, 2017
Number of Village Government Officials by Village/Ward and Educational Level in Rungan Subdistrict, 2017

Desa/Kelurahan <i>Village/Ward</i>	SD <i>Elementary School</i>	SMP <i>Junior High School</i>	SMA <i>Senior High School</i>	Perguruan Tinggi <i>University</i>	Jumlah Total
(1)	(2)	(3)	(4)	(5)	(6)
Parempai	1	1	5	-	7
Bereng Baru	1	-	5	-	6
Bereng Malaka	1	1	4	-	6
Talangkah	1	-	5	-	6
Luwuk Langkuas	1	1	9	-	22
Tumbang Kajuei	2	1	12	-	15
Luwuk Kantor	1	-	7	-	8
Tumbang Bunut	1	-	1-	-	11
Karya Bakti	2	1	12	-	15
Jakatan Raya	3	2	8	8	21
Tumbang Jutuh	1	-	9	-	10
Linau	1	-	9	-	10
Tumbang Baringei	1	-	8	-	9
Tumbang Malahoi	1	1	11	-	13
Rungan	18	8	114	8	159

Sumber : Kantor Kecamatan Rungan

Source : Subdistrict Office of Rungan

Tabel 2.7. Banyaknya Pegawai Kantor Kecamatan Rungan Menurut Tingkat Pendidikan Terakhir dan Jenis Kelamin, 2017
Number of Civil Servants in Rungan Subdistrict Offices by Educational Level and Sex, 2017

Tingkat Pendidikan Terakhir <i>Educational Level</i>	Laki-Laki <i>Male</i>	Perempuan <i>Female</i>	Jumlah <i>Total</i>
(1)	(2)	(3)	(4)
SD-SMP	2	-	2
SMA	6	1	7
D1-D3	1	1	2
S1-S2	5	-	5
Jumlah Total	14	2	16

Sumber : Kantor Kecamatan Rungan
 Source : Rungan Subdistrict Office

Tabel 2.8. Banyaknya Pegawai Kantor UPTD Kecamatan Rungan Menurut Tingkat Pendidikan Terakhir dan Jenis Kelamin, 2017
Number of Civil Servants in Rungan Subdistrict UPTD Offices by Educational Level and Sex, 2017

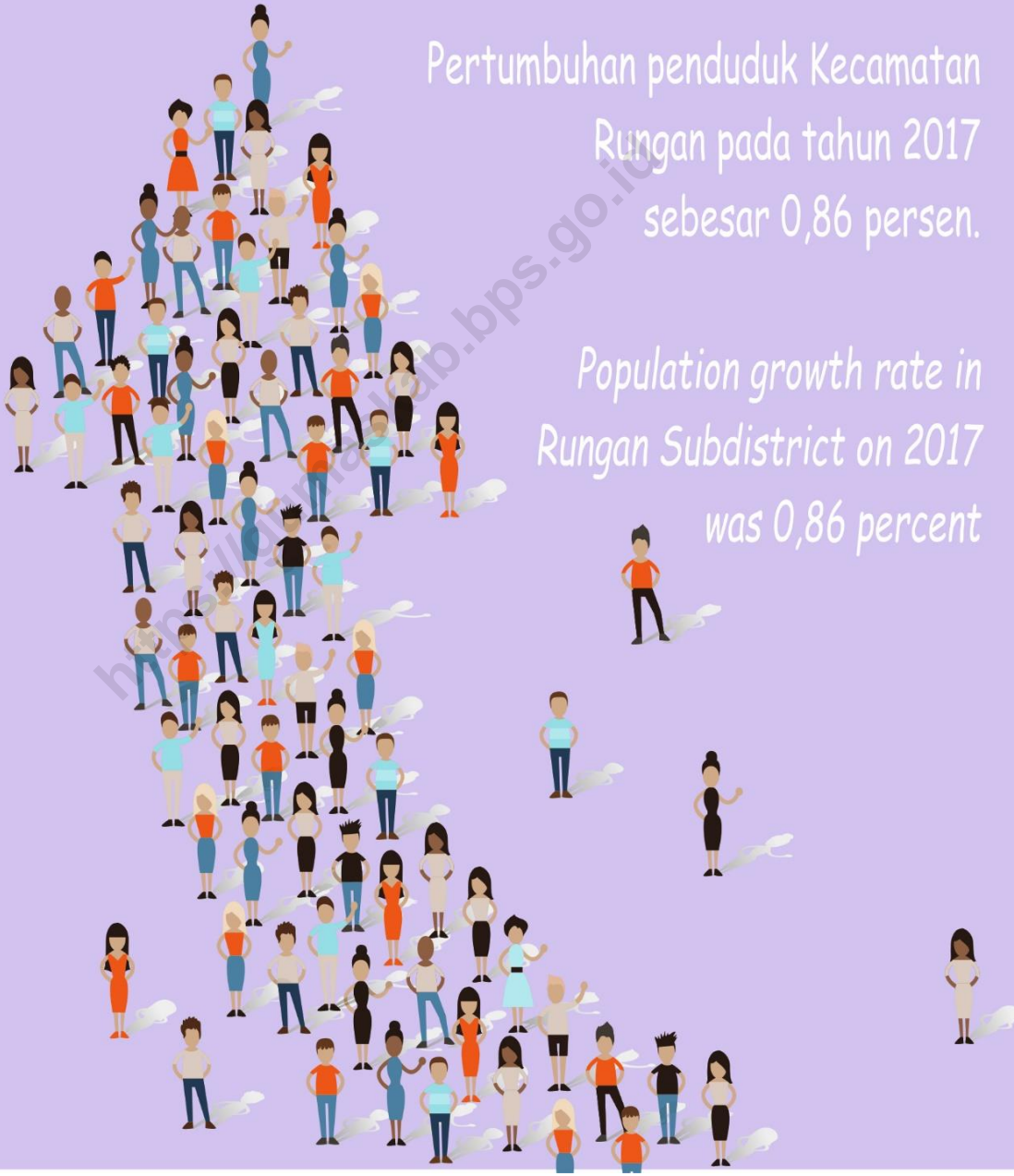
Tingkat Pendidikan Terakhir <i>Educational Level</i>	Laki-Laki <i>Male</i>	Perempuan <i>Female</i>	Jumlah <i>Total</i>
(1)	(2)	(3)	(4)
SD-SMP	-	-	-
SMA	3	-	3
D1-D3	4	-	4
S1-S2	1	1	2
Jumlah Total	8	1	9

Sumber : Badan Kepegawaian, Pendidikan dan Pelatihan Daerah Kabupaten Gunung Mas
 Source : *Regional Employment, Education and Training Agency of Gunung Mas Regency*

3 KEPENDUDUKAN *Population*

Pertumbuhan penduduk Kecamatan
Rungan pada tahun 2017
sebesar 0,86 persen.

*Population growth rate in
Rungan Subdistrict on 2017
was 0,86 percent*



PENJELASAN TEKNIS

1. Sumber utama data kependudukan adalah sensus penduduk yang dilaksanakan setiap sepuluh tahun sekali. Sensus penduduk telah dilaksanakan sebanyak enam kali sejak Indonesia merdeka, yaitu tahun 1961, 1971, 1980, 1990, 2000, dan 2010.

Di dalam sensus penduduk, pencacahan dilakukan terhadap seluruh penduduk yang berdomisili di wilayah teritorial Indonesia termasuk warga negara asing kecuali anggota korps diplomatik negara sahabat beserta keluarganya.

Metode pengumpulan data dalam sensus dilakukan dengan wawancara antara petugas sensus dengan responden dan juga melalui *e-census*. Pencatatan penduduk menggunakan konsep usual residence, yaitu konsep di mana penduduk biasa bertempat tinggal. Bagi penduduk yang bertempat tinggal tetap dicacah di mana mereka biasa tinggal, sedangkan untuk penduduk yang tidak bertempat tinggal tetap dicacah di tempat di mana mereka ditemukan petugas sensus pada malam 'Hari

TECHNICAL NOTES

1. *The main source of demographic data is population census, which is conducted every ten years. Population Census has been conducted six times since Indonesia's independence: 1961, 1971, 1980, 1990, 2000, and 2010.*

The population census enumerates all residents who domicile in the entire territory of Indonesia including foreign citizens except the diplomatic corps members and their families.

The method of data collection in a population census involves interviewing respondents and conducting e-census.

Enumeration of the population uses the concept of "usual residence", which is the concept of "places where people usually live".

De jure was applied to the permanent residents, while de facto was applied to non-permanent residents.

The permanent residents were enumerated in place where they normally live, the non-permanent residents were enumerated where they were found by the enumerators, on the night of

POPULATION

Sensus'. Termasuk penduduk yang tidak bertempat tinggal tetap adalah tuna wisma, awak kapal berbendera Indonesia, penghuni perahu/rumah apung, masyarakat terpencil/terasing, dan pengungsi. Bagi mereka yang mempunyai tempat tinggal tetap dan sedang bepergian ke luar wilayah lebih dari enam bulan, tidak dicacah di tempat tinggalnya, tetapi dicacah di tempat tujuannya. Untuk tahun yang tidak dilaksanakan sensus penduduk, data kependudukan diperoleh dari hasil proyeksi penduduk. Proyeksi penduduk merupakan suatu perhitungan ilmiah yang didasarkan pada asumsi dari komponen-komponen perubahan penduduk, yaitu kelahiran, kematian, dan migrasi. Proyeksi penduduk Indonesia 2010–2035 menggunakan data dasar penduduk hasil SP2010.

2. **Penduduk Indonesia** adalah semua orang yang berdomisili di wilayah teritorial Indonesia selama 6 bulan atau lebih dan atau mereka yang berdomisili kurang dari 6 bulan tetapi bertujuan menetap.

'Census Date'. The non permanent residents include homeless people, ship crew, boat people, remote area community, and internally displaced persons. Those who had permanent residence and had been travelling away from their home for six months or more were not enumerated in their permanent place, but in the place where they were during the census.

For the periods where the population census is not conducted, population projection is done to estimate population during those years. The population projection is an estimate based on the demographic components, such as birth, death, and migration. Indonesia's 2010–2035 population projection used the 2010 Population Census as the base population.

2. **The population of Indonesia** are all residents of the entire territory of Indonesia who have stayed for six months or longer, and those who intended to stay more than six months even though their length of stay is less than six months.

3. **Laju pertumbuhan penduduk** adalah angka yang menunjukkan persentase penambahan penduduk dalam jangka waktu tertentu.
 4. **Kepadatan penduduk** adalah rasio banyaknya penduduk per kilometer persegi.
 5. **Rasio jenis kelamin** adalah perbandingan antara penduduk laki-laki dan penduduk perempuan pada suatu wilayah dan waktu tertentu. Biasanya dinyatakan dengan banyaknya penduduk laki-laki untuk 100 penduduk perempuan.
 6. **Distribusi penduduk** adalah pola persebaran penduduk di suatu wilayah, baik berdasarkan batas-batas geografis maupun berdasarkan batas-batas administrasi pemerintahan.
 7. **Komposisi penduduk** adalah pola persebaran penduduk menurut karakteristiknya, contoh: penduduk menurut kelompok umur, penduduk menurut jenis kelamin
 8. **Rumah tangga** adalah seseorang atau sekelompok orang yang
3. ***The growth rate of population** is the number that show percentage of population growth within a specified period.*
 4. ***Population density** is ratio of population per square kilometer.*
 5. ***Sex ratio** is the ratio of males population to females population in a given area and time, usually expressed as the number of males for every 100 females.*
 6. ***Population distribution** is the pattern of population distribution in an area, either by geographic boundaries or by government administrative boundaries.*
 7. ***Population compotion** is the pattern of population distribution by its characteristics, example: population by age group, population by sex*
 8. ***Household** is an individual or group of people living in a*

POPULATION

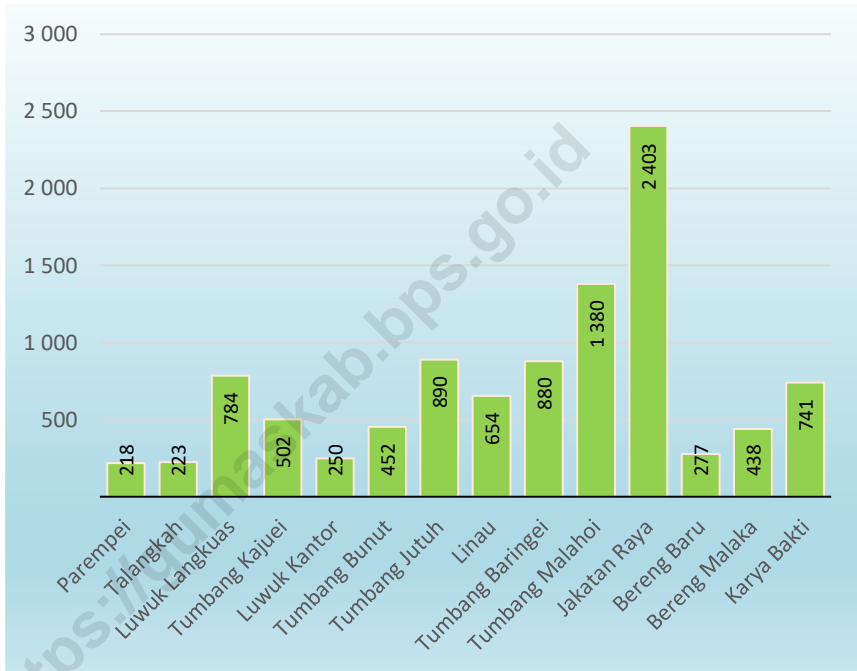
mendiami sebagian atau seluruh bangunan fisik/sensus dan biasanya tinggal bersama serta pengelolaan makan dari satu dapur. Yang dimaksud makan dari satu dapur adalah jika pengurusan kebutuhan sehari-harinya dikelola bersama-sama menjadi satu.

9. **Anggota rumah tangga** adalah semua orang yang biasanya bertempat tinggal di suatu rumah tangga, baik yang berada di rumah pada waktu pencacahan maupun yang sementara tidak ada.
10. **Rata-rata anggota rumah tangga** adalah angka yang menunjukkan rata-rata jumlah anggota rumah tangga per rumah tangga.

physical/census building unit or part of it and usually commit on a common provision for food and other essentials of living. Common provision for food means one organising daily needs for all of household members.

9. **Household member** are those who usually lives in a household regardless of their location at the time of enumeration.
10. **Average household size** is the average number of household members per household.

Gambar 3 Jumlah Penduduk Kecamatan Rungan Menurut Desa/Kelurahan (Jiwa), 2017
Picture Number of Rungan Population by Village/Ward (people), 2017

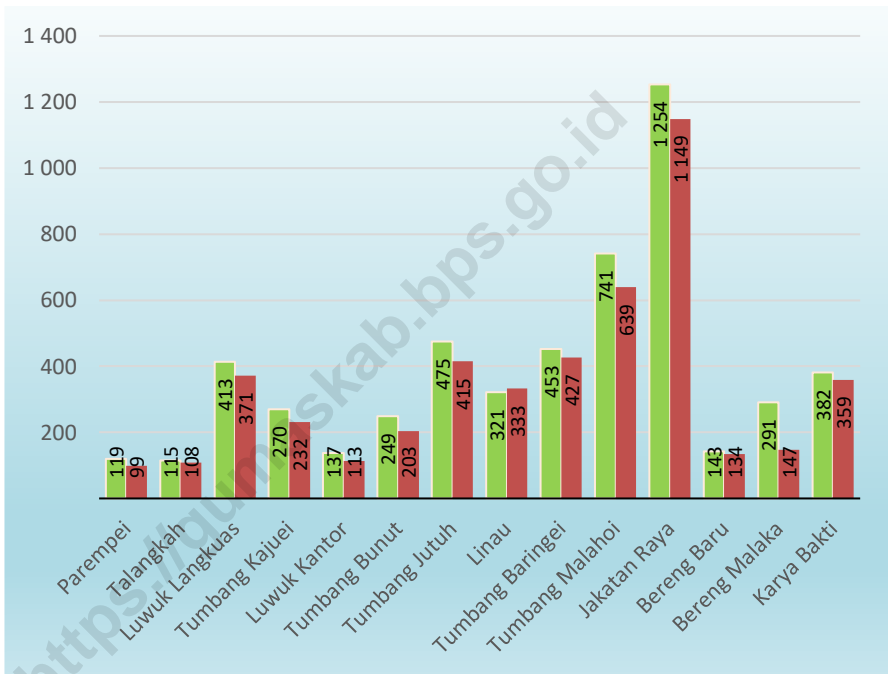


Sumber : BPS Kabupaten Gunung Mas – Proyeksi Penduduk

Source : BPS – Statistics of Gunung Mas Regency – Population Projection

POPULATION

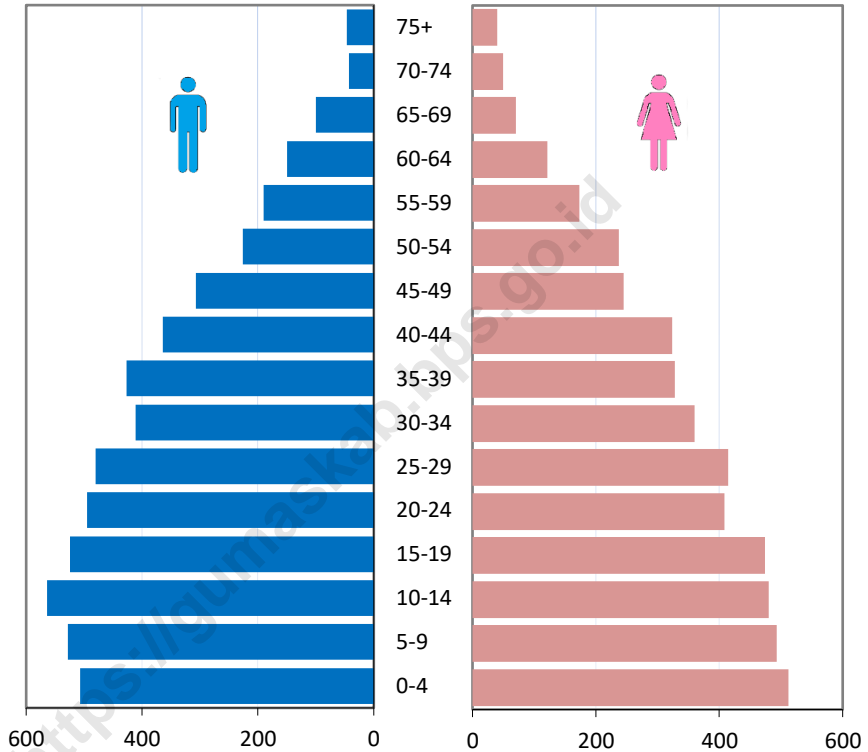
Gambar 4 Jumlah Penduduk Kecamatan Rungan Menurut Desa/Kelurahan dan Jenis Kelamin (Jiwa), 2016
Picture Number of Rungan Population by Village/Ward and Sex (people), 2016



Sumber : BPS Kabupaten Gunung Mas – Proyeksi Penduduk

Source : BPS – Statistics of Gunung Mas Regency – Population Projection

Gambar 5 Piramida Penduduk Kecamatan Rungan, 2016
Picture Population Pyramid of Rungan Subdistrict, 2016



Sumber : BPS Kabupaten Gunung Mas – Proyeksi Penduduk
 Source : BPS – Statistics of Gunung Mas Regency – Population Projection

POPULATION

Tabel 3.1. Jumlah Penduduk dan Pertumbuhan Penduduk Menurut Desa/Kelurahan di Kecamatan Rungan 2010, 2016, dan 2017
Population and Population Growth Rate by Villages in Rungan Subdistrict, 2010, 2016, and 2017

Kecamatan Subdistrict	Jumlah Penduduk Population			Persentase Pertumbuhan Penduduk Population Growth Rate (%)	
	2010	2016	2017	2010- 2017	2016- 2017
(1)	(2)	(3)	(4)	(5)	(6)
Parempai	202	216	218	1,09	0,93
Bereng Baru	257	274	277	1,08	1,09
Bereng Malaka	407	435	438	1,05	0,69
Talangkah	206	220	223	1,14	1,36
Luwuk Langkuas	728	777	784	1,06	0,90
Tumbang Kajuei	466	496	502	1,07	1,21
Luwuk Kantor	232	248	250	1,07	0,81
Tumbang Bunut	420	449	452	1,05	0,67
Karya Bakti	688	734	741	1,07	0,95
Jakatan Raya	2 231	2 382	2 403	1,07	0,88
Tumbang Jutuh	827	883	890	1,05	0,79
Linau	608	651	654	1,05	0,46
Tumbang Baringei	817	872	880	1,07	0,92
Tumbang Malahoi	1 565	1 369	1 380	-1,78	0,80
Rungan	9 654	10 006	10 092	0,64	0,86

Sumber: Proyeksi Penduduk, BPS Kabupaten Gunung Mas
 Source : BPS-Statistic of Gunung Mas Regency

Tabel 3.2. Jumlah Penduduk, Luas Wilayah, dan Kepadatan Penduduk Menurut Desa/Kelurahan di Kecamatan Rungan, 2017
Number of Populations, Areas, and The Density Population by Village/Ward in Rungan Subdistrict, 2017

Desa/Kelurahan <i>Village/Ward</i>	Jumlah Penduduk <i>Number of Population</i>	Luas Wilayah <i>Area</i>	Kepadatan Penduduk <i>Density Population</i>
(1)	(2)	(3)	(4)
Parempei	218	52	4
Bereng Baru	277	31	9
Bereng Malaka	438	41	11
Talangkah	223	23	10
Luwuk Langkuas	784	90	9
Tumbang Kajuei	502	100	5
Luwuk Kantor	250	62	4
Tumbang Bunut	452	34	13
Karya Bakti	741	41	18
Jakatan Raya	2 403	40	60
Tumbang Jutuh	890	22	40
Linau	654	45	15
Tumbang Baringei	880	87	10
Tumbang Malahoi	1 380	42	33
Rungan	10 092	710	14

Sumber : BPS Kabupaten Gunung Mas – Proyeksi Penduduk

Source : BPS – Statistics of Gunung Mas Regency – Population Projection

POPULATION

Tabel 3.3. Jumlah Rumah Tangga dan Rata-Rata Penduduk per Rumah Tangga Menurut Desa/Kelurahan di Kecamatan Rungan, 2017
Number of Household and The Average of Population in Every Household by Village/Ward in Rungan Subdistrict, 2017

Desa/Kelurahan <i>Village/Ward</i>	Rumah Tangga <i>Household</i>	Rata-Rata Penduduk per Rumah Tangga <i>Average of Population in Every Household</i>
(1)	(2)	(3)
Parempai	63	3,5
Bereng Baru	71	3,9
Bereng Malaka	203	2,2
Talangkah	62	3,6
Luwuk Langkuas	205	3,8
Tumbang Kajuei	134	3,7
Luwuk Kantor	57	4,4
Tumbang Bunut	133	3,4
Karya Bakti	247	3,0
Jakatan Raya	698	3,4
Tumbang Jutuh	173	5,1
Linau	132	5,0
Tumbang Baringei	184	4,8
Tumbang Malahoi	341	4,0
Rungan	2 703	3,7

Sumber : BPS Kabupaten Gunung Mas – Proyeksi Penduduk
 Source : BPS – Statistics of Gunung Mas Regency – Population Projection

Tabel 3.4. Banyaknya Penduduk Laki-Laki dan Perempuan serta Sex Ratio Menurut Desa/Kelurahan di Kecamatan Rungan, 2017
Number of Male and Female Populations also The Sex Ratio by Village/Ward in Rungan Subdistrict, 2017

Desa/Kelurahan <i>Village/Ward</i>	Laki-Laki <i>Male</i>	Perempuan <i>Female</i>	Jumlah <i>Total</i>	Sex Ratio
(1)	(2)	(3)	(4)	(5)
Parempi	119	99	218	120
Bereng Baru	143	134	277	107
Bereng Malaka	291	147	438	198
Talangkah	115	108	223	106
Luwuk Langkuas	413	371	784	111
Tumbang Kajuei	270	232	502	116
Luwuk Kantor	137	113	250	121
Tumbang Bunut	249	203	452	123
Karya Bakti	382	359	741	106
Jakatan Raya	1 254	1 149	2 403	109
Tumbang Jutuh	475	415	890	114
Linau	321	333	654	96
Tumbang Baringei	453	427	880	106
Tumbang Malahoi	741	639	1 380	116
Rungan	5 363	4 729	10 092	113

Sumber : BPS Kabupaten Gunung Mas – Proyeksi Penduduk 2017

Source : BPS – Statistics of Gunung Mas Regency – Population Projection 2017

POPULATION


Tabel 3.5. Banyaknya Penduduk Menurut Kelompok Umur dan Jenis Kelamin di Kecamatan Rungan, 2017
Number of Populations by Age Group and Sex in Rungan Subdistrict, 2017

Kelompok Umur <i>Age Group</i>	Jenis Kelamin / <i>Sex</i>		Jumlah <i>Total</i>
	Laki-Laki <i>Male</i>	Perempuan <i>Female</i>	
(1)	(2)	(3)	(4)
0-4	507	512	1 019
5-9	528	493	1 021
10-14	564	480	1 044
15-19	524	474	998
20-24	495	408	903
25-29	480	414	894
30-34	411	360	771
35-39	427	328	755
40-44	364	324	688
45-49	307	245	552
50-54	226	237	463
55-59	190	173	363
60-64	150	121	271
65-69	100	70	170
70-74	43	50	93
75+	47	40	87
Jumlah/Total	5 363	4 729	10 092

Sumber : BPS Gunung Mas – Proyeksi Penduduk

Source : BPS - Statistics of Gunung Mas Regency – Population Projection

4 SOSIAL Social



Rasio Murid Guru di Kecamatan Rungan/
Teacher-Student Ratio in Rungan Subdistrict
SD/Elementary School = 9,07
SMP/Junior High School = 11,08
SMA/ Senior High School = 16,69

PENJELASAN TEKNIS

1. **Jalur Pendidikan di Indonesia** terdiri atas 1) pendidikan formal, 2) pendidikan nonformal, dan 3) pendidikan informal yang ketiganya dapat saling melengkapi dan memperkaya (Undang-Undang No. 20 Tahun 2014 tentang Sistem Pendidikan Nasional).

2. **Jenjang Pendidikan Formal** terdiri atas pendidikan dasar, pendidikan menengah, dan pendidikan tinggi. Jenis pendidikan yang diajarkan mencakup pendidikan umum, kejuruan, akademik, profesi, vokasi, keagamaan, dan khusus.
 - a. Pendidikan Dasar berbentuk Sekolah Dasar (SD) dan Madrasah Ibtidaiyah (MI) atau bentuk lain yang sederajat serta Sekolah Menengah Pertama (SMP) dan Madrasah Tsanawiyah (MTs), atau bentuk lain yang sederajat.
 - b. Pendidikan Menengah berbentuk Sekolah Menengah Atas (SMA), Madrasah Aliyah (MA), Sekolah Menengah Kejuruan (SMK), dan Madrasah

TECHNICAL NOTES

1. **The Education System in Indonesia** consists of 1) a formal education, 2) non-formal education, and 3) informal education that all three can be complementary and enriching (Law No. 20 Year 2014 about The National Education System).

2. **The Formal Education Level** consists of primary education, secondary education, and high education. The kind of education that taught consists of general education, vocational, academic, professional, religious, and specific education.
 - a. The Primary Education consists of Elementary School and Islamic Elementary School or other equivalent forms and Junior High School and MTs, or other equivalent forms.
 - b. The Secondary Education consists of the senior high school, MA, Vocational School, and Vocational Madrasah Aliyah, or other equivalent forms.

- Aliyah Kejuruan (MAK), atau bentuk lain yang sederajat.
- c. Pendidikan Tinggi merupakan jenjang pendidikan setelah pendidikan menengah yang mencakup program pendidikan diploma, sarjana, magister, spesialis, dan doktor yang diselenggarakan oleh perguruan tinggi. Perguruan tinggi dapat berbentuk akademi, politeknik, sekolah tinggi, institut, atau universitas.
3. **Rumah Sakit** adalah tempat pemeriksaan dan perawatan kesehatan, biasanya berada di bawah pengawasan dokter/tenaga medis, yang melayani penderita yang sakit untuk berobat rawat jalan atau rawat inap.
 4. **Rumah Sakit Bersalin** adalah rumah sakit khusus untuk persalinan, dilengkapi pelayanan spesialis pemeriksaan kehamilan, persalinan, rawat inap dan rawat jalan ibu dan anak yang berada di bawah pengawasan dokter spesialis kandungan.
 5. **Rumah Bersalin** adalah sarana pelayanan kesehatan dengan izin sebagai rumah bersalin, dilengkapi
- c. *The High Education consists of the education level after the secondary education that consists of diplomas, bachelor, master, specialist, and doctoral degrees that are held by the college. The colleges can be academy, polytechnic, high school, institute, or university.*
3. **Hospital** is a place for health check, usually controlled/supervised by doctors/medical personnel to serve the ill patients to get outpatient or inpatient treatment services.
 4. **Maternity Hospital** is a specialized hospital for childbirth, has specialist inspection service to pregnancy, childbirth, hospitalization and outpatient for mothers and children that is under the supervision of an obstetrician.
 5. **Maternity House** is health care facility with a license as a maternity house, equipped with

- elayanan pemeriksaan kehamilan, persalinan serta pemeriksaan ibu dan anak yang berada di bawah pengawasan bidan senior.
6. **Poliklinik** adalah sarana kesehatan yang dipakai untuk pelayanan berobat jalan, biasanya berada di bawah pengawasan dokter/tenaga medis.
7. **Puskesmas (Pusat Kesehatan Masyarakat)** adalah unit pelaksana teknis dinas kesehatan kabupaten/kota yang mempunyai fungsi utama sebagai penyelenggara pelayanan kesehatan tingkat pertama. Wilayah kerja puskesmas maksimal adalah satu kecamatan dan untuk dapat menjangkau wilayah kerjanya, puskesmas mempunyai jaringan pelayanan yang meliputi unit Puskesmas Pembantu (Pustu), unit Puskesmas Keliling (Puskel), dan unit bidan desa/komunitas (Peraturan Menteri Kesehatan RI No. 75 Tahun 2015 Tentang Pusat Kesehatan Masyarakat).
8. **Apotek** adalah suatu tempat tertentu yang digunakan untuk melakukan pekerjaan kefarmasian, dan penyaluran/penjualan obat atau bahan farmasi dan persediaan
- prenatal care, childbirth and examination of mothers and children which is under the supervision of a senior midwife.*
6. **Polyclinic** is a health facility in which to get outpatient services, usually under the control of doctor/medical personnel.
7. **Public Health Center** is technical implementation unit of regency health department that have the primary function as a first-level health care providers. The working area standard of public health center is one district and to reach their working areas, public health centers have a service network covering subsidiary of public health center, mobile public health center units, and midwife units (Regulation of the Minister of Health of Indonesia Number 75 Year 2015 about Public Health Center).
8. **Pharmacy** is a specific place that is used for pharmaceutical jobs, and distribution/sale of drugs/pharmaceuticals and other medical supplies to people that are

kesehatan lainnya kepada masyarakat yang dikelola oleh tenaga apoteker (Peraturan Menteri Kesehatan RI No. 1332 Tahun 2002 Tentang Perubahan Atas Peraturan Menteri Kesehatan RI No. 922/MENKES/PER/X/1993 Tentang Ketentuan dan Tata Cara Pemberian Izin Apotek).

9. **Imunisasi** adalah memasukkan kuman atau racun penyakit tertentu yang sudah dilemahkan (vaksin) ke dalam tubuh dengan cara disuntik atau diminum (diteteskan dalam mulut) dengan maksud agar terjadi kekebalan tubuh terhadap penyakit tersebut.

10. **BCG (Bacillus Calmette Guerin)** merupakan vaksinasi untuk mencegah penyakit TBC, diberikan pada bayi baru lahir atau anak, dengan suntikan pada kulit pangkal lengan atas. Bekas suntikan kemudian akan membentuk tonjolan kecil jaringan parut pada kulit lengan atas. Suntikan BCG diberikan kepada anak sebanyak 1 kali.

administered by trained pharmacist (Regulation of the Minister of Health of Indonesia Number 1332 Year 2002 about the Changes of Regulation of the Minister of Health of Indonesia Number

922/MENKES/PER/X/1993 about Pro-vision and Procedures for Administration of Licensed Pharmacies).

9. **Immunization** is putting enervated microbe of a certain disease into human body by injection or drinking (dropping into mouth) to make the body immune to that disease.

10. **BCG (Bacillus Calmette Guerin)** is a vaccine to prevent TBC disease, given to newborns or children, by injection at the base of the skin of the upper arm. Injection site will form little bumps of scar tissue in the skin of the upper arm. BCG injections given to children 1 times.

11. **DPT (Difteri, Pertusis, Tetanus)** merupakan vaksin untuk mencegah penyakit Difteri, Pertusis, dan Tetanus yang diberikan pada bayi berumur 3 bulan ke atas, dengan suntikan pada paha, diulang 1 bulan dan 2 bulan kemudian, sehingga suntikan imunisasi DPT lengkap pada balita berjumlah 3 kali (kadang-kadang selang waktu antar suntikan bisa lebih dari 1 bulan).

12. **Peristiwa tindak pidana yang dilaporkan** ialah setiap peristiwa yang diterima kepolisian dari laporan masyarakat, atau peristiwa dimana pelakunya tertangkap tangan oleh kepolisian.

13. **Jumlah tindak pidana** menggambarkan jumlah kasus tindak pidana yang terjadi pada kurun waktu tertentu.

14. **Persentase penyelesaian tindak pidana**

$$= \frac{\text{Jumlah tindak pidana yang diselesaikan}}{\text{Jumlah peristiwa tindak pidana yang dilaporkan}} \times 100\%$$

11. **DPT (Diphtheria, Pertussis, Tetanus)** is a vaccine to prevent the diphtheria, pertussis, and tetanus disease, given to infants aged 3 months and above, with a shot in the thigh, repeated one month and two months later, so that the complete DPT immunization shots at toddler totaling 3 times (sometimes the time interval between injections can be more than 1 month).

12. **Reported crime incidence** includes all criminal cases reported and received by police office, and all crimes caught by police.

13. **Crime total** refers to the number of criminal cases occurring during a given period.

14. **Crime clearance rate**

$$= \frac{\text{Number of cleared criminal cases}}{\text{Number of reported criminal cases}} \times 100\%$$

Crime clearance rate refers to percentage of crime clearance by

SOCIAL

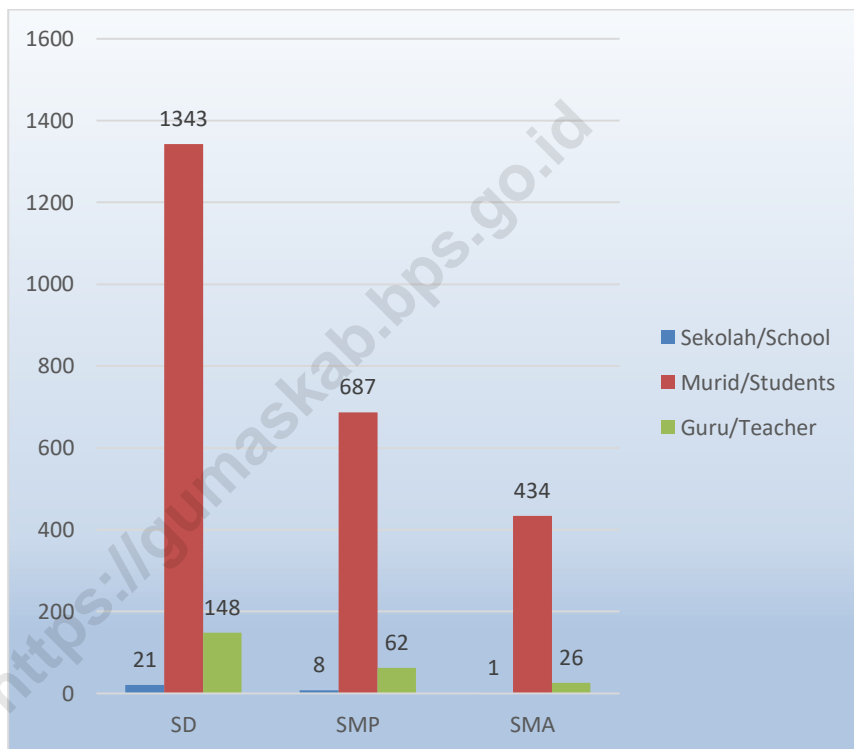
Persentase penyelesaian peristiwa tindak pidana menyatakan persentase penyelesaian tindak pidana oleh polisi. Suatu tindak pidana dinyatakan sebagai kasus yang selesai di tingkat kepolisian, apabila:

1. berkas perkaranya sudah siap untuk diserahkan atau telah diserahkan kepada kejaksaan;
2. dalam hal delik aduan, pengaduannya dicabut dalam tenggang waktu yang telah ditentukan menurut undang-undang;
3. telah diselesaikan oleh kepolisian berdasarkan azas *plichmatigheid* (kewajiban berdasarkan kewenangan hukum);
4. kasus yang dimaksud tidak termasuk kompetensi kepolisian
5. tersangka meninggal dunia;
6. kasus kadaluwarsa.

police. A criminal case is categorized as a cleared case by police, if:

1. *All documents are ready to submit or already submitted to justice court;*
2. *In the case of attense that warrants complaint, the complaint was withdraw within a given period state in the law;*
3. *The case was cleared by police based on the principle of plichmatigheid (obligation on the basis of law outhority);*
4. *The case was not the responsibility of police office;*
5. *The suspect died;*
6. *The case was out of date.*

Gambar 6 Jumlah Murid, Guru, dan Sekolah di Kecamatan Rungan Menurut Jenjang Pendidikan, 2017
Picture Number of Schools, Teachers and Students in Rungan Subdistrict by Educational Level, 2017



Sumber : <http://dapo.dikdasmen.kemdikbud.go.id> diakses pada 8 Agustus 2018

Source : <http://dapo.dikdasmen.kemdikbud.go.id> accessed on 8 August 2018

4.1 PENDIDIKAN/ EDUCATION

Tabel 4.1.1 Jumlah TK, Jumlah Kelas, Murid dan Guru di Kecamatan Rungan Menurut Desa/Kelurahan, 2017
Table Number of Schools, Classes, Students, and Teachers of Kindergarten in Rungan Subdistrict by Village/Ward, 2017

Desa/Kelurahan Village/Ward	Jumlah / Total			
	TK School	Kelas Class	Murid Student	Guru Teacher
(1)	(2)	(3)	(4)	(5)
Parempai	-	-	-	-
Bereng Baru	1	1	12	3
Bereng Malaka	-	-	-	-
Talangkah	-	-	-	-
Luwuk Langkuas	-	-	-	-
Tumbang Kajuei	2	3	13	4
Luwuk Kantor	1	1	7	2
Tumbang Bunut	1	1	9	2
Karya Bakti	1	1	20	2
Jakatan Raya	3	7	73	10
Tumbang Jutuh	1	1	14	3
Linau	-	-	-	-
Tumbang Baringei	-	-	-	-
Tumbang Malahoi	1	2	24	3
Rungan	11	17	172	29

Sumber :Dinas Pendidikan Kabupaten Gunung Mas

Source : Education Government Services of Gunung Mas Regency

Tabel 4.1.2 Jumlah Sekolah Tingkat SD, Jumlah Kelas, Murid dan Guru di Kecamatan Rungan Menurut Desa/Kelurahan, 2017
Number of Schools, Classes, Students, and Teachers of Elementary Schools in Rungan Subdistrict by Village/Ward, 2017

Desa/Kelurahan <i>Village/Ward</i>	Jumlah / Total			
	Sekolah <i>School</i>	Kelas <i>Class</i>	Murid <i>Student</i>	Guru <i>Teacher</i>
(1)	(2)	(3)	(4)	(5)
Parempai	1	6	21	7
Bereng Baru	1	6	57	6
Bereng Malaka	1	6	92	7
Talangkah	1	6	30	5
Luwuk Langkuas	1	6	104	10
Tumbang Kajuei	2	12	110	11
Luwuk Kantor	1	6	25	3
Tumbang Bunut	1	6	34	4
Karya Bakti	2	12	73	12
Jakatan Raya	4	24	324	32
Tumbang Jutuh	1	6	97	9
Linau	1	6	111	7
Tumbang Baringei	1	6	113	9
Tumbang Malahoi	3	18	152	26
Rungan	21	126	1 343	148

Sumber : <http://dapo.dikdasmen.kemdikbud.go.id> diakses pada 8 Agustus 2018

Source : <http://dapo.dikdasmen.kemdikbud.go.id> accessed on 8 August 2018

Tabel 4.1.3 Jumlah Sekolah Tingkat SMP Negeri dan Swasta, Murid dan Guru di Kecamatan Rungan Menurut Desa/Kelurahan, 2017
Table Number of State and Private Junior High Schools, Their Students, and Their Teachers in Rungan Subdistrict by Village/Ward, 2017

Desa/Kelurahan <i>Village/Ward</i>	Sekolah Menengah Pertama (SMP) <i>Junior High School</i>			
	Negeri <i>State</i>	Swasta <i>Private</i>	Murid <i>Student</i>	Guru <i>Teacher</i>
(1)	(2)	(3)	(4)	(5)
Parempei	1	-	33	3
Bereng Baru	-	-	-	-
Bereng Malaka	1	-	23	4
Talangkah	-	-	-	-
Luwuk Langkuas	1	-	76	6
Tumbang Kajuei	1	-	37	5
Luwuk Kantor	-	-	-	-
Tumbang Bunut	-	-	-	-
Karya Bakti	1	-	26	9
Jakatan Raya	1	1	363	23
Tumbang Jutuh	-	-	-	-
Linau	-	-	-	-
Tumbang Baringei	-	-	-	-
Tumbang Malahoi	1	-	129	12
Rungan	7	1	687	62

Sumber : <http://dapo.dikdasmen.kemdikbud.go.id> diakses pada 8 Agustus 2018

Source : <http://dapo.dikdasmen.kemdikbud.go.id> accessed on 8 August 2018

Tabel 4.1.4 Jumlah Sekolah Tingkat SMA Negeri dan Swasta, Murid dan Guru di Kecamatan Rungan Menurut Desa/Kelurahan, 2017
Table *Number of State and Private Senior High School, Their Students, and Their Teachers in Rungan Subdistrict by Village/Ward, 2017*

Desa/Kelurahan <i>Village/Ward</i>	Sekolah Menengah Atas (SMA) <i>Senior High School</i>			
	Negeri <i>State</i>	Swasta <i>Private</i>	Murid <i>Student</i>	Guru <i>Teacher</i>
(1)	(2)	(3)	(4)	(5)
Parempai	-	-	-	-
Bereng Baru	-	-	-	-
Bereng Malaka	-	-	-	-
Talangkah	-	-	-	-
Luwuk Langkuas	-	-	-	-
Tumbang Kajuei	-	-	-	-
Luwuk Kantor	-	-	-	-
Tumbang Bunut	-	-	-	-
Karya Bakti	-	-	-	-
Jakatan Raya	1	-	434	26
Tumbang Jutuh	-	-	-	-
Linau	-	-	-	-
Tumbang Baringei	-	-	-	-
Tumbang Malahoi	-	-	-	-
Rungan	1	-	434	26

Sumber : <http://dapo.dikdasmen.kemdikbud.go.id> diakses pada 8 Agustus 2018

Source : <http://dapo.dikdasmen.kemdikbud.go.id> accessed on 8 August 2018

4.2 KESEHATAN/ HEALTHY

Tabel 4.2.1 Banyaknya Sarana Kesehatan di Kecamatan Rungan Menurut Desa/Kelurahan dan Jenisnya, 2017
Number of Health Facilities in Rungan Subdistrict by Village of Ward and Its Kind, 2017

Desa/Kelurahan <i>Village/Ward</i>	Rumah Sakit <i>hospital</i>	Puskesmas <i>Health Center</i>	Pustu <i>Assistant of Health Center</i>	Poskesdes <i>Village Health Post</i>	Posyandu <i>Integrated Health Service Post</i>
(1)	(2)	(3)	(4)	(5)	(6)
Paremppei	-	-	1
Bereng Baru	-	-	-
Bereng Malaka	-	-	-
Talangkah	-	-	-
Luwuk Langkuas	-	-	1
Tumbang Kajuei	-	-	1
Luwuk Kantor	-	-	-
Tumbang Bunut	-	-	-
Karya Bakti	-	-	1
Jakatan Raya	-	1	-
Tumbang Jutuh	-	-	-
Linau	-	-	-
Tumbang Baringei	-	-	1
Tumbang Malahoi	-	-	1
Rungan	-	1	6	1	17

Sumber : Dinas Kesehatan Kabupaten Gunung Mas
 Source : Health Government Services of Gunung Mas Regency

Tabel 4.2.2 Banyaknya Tenaga Kesehatan di Kecamatan Rungan Menurut Desa/Kelurahan dan Jenisnya, 2017
Table *Number of Health Workers in Rungan Subdistrict by Village/Ward and Its Kind, 2017*

Desa/Kelurahan <i>Village/Ward</i>	Dokter Umum <i>General Doctor</i>	Dokter Spesialis <i>Specialist</i>	Bidan <i>Midwife</i>	Perawat <i>Nurse</i>	Dukun Bersalin <i>Traditional Birth Attendance</i>
(1)	(2)	(3)	(4)	(5)	(6)
Pempei	-	-	1	1	1
Bereng Baru	-	-	-	-	1
Bereng Malaka	-	-	1	1	1
Talangkah	-	-	-	-	1
Luwuk Langkuas	-	-	-	1	1
Tumbang Kajuei	-	-	-	1	1
Luwuk Kantor	-	-	-	-	1
Tumbang Bunut	-	-	-	-	1
Karya Bakti	-	-	1	1	1
Jakatan Raya	1	1	8	10	2
Tumbang Jutuh	-	-	-	-	-
Linau	-	-	-	-	-
Tumbang Baringei	-	-	-	1	1
Tumbang Malahoi	-	-	1	1	2
Rungan	1	1	12	17	14

Sumber : Dinas Kesehatan Kabupaten Gunung Mas

Source : Health Government Services of Gunung Mas Regency

Tabel 4.2.3 Jumlah Kunjungan Wanita Hamil, Nifas/Menyusui, Bayi, dan Anak di Kecamatan Rungan, 2015-2017
Number of Visited of Pregnancy Woman, Nipas, Baby, and Child in Rungan Subdistrict, 2015-2017

Jumlah Kunjungan <i>Number of Visited</i>	2015	2016	2017
(1)	(3)	(4)	(5)
Wanita Hamil/ <i>Pregnancy Woman</i>	203	257	262
Nifas/ <i>Nipas</i>	168	234	204
Bayi/ <i>Baby</i>	146	123	200
Anak/ <i>Child</i>	664	684	687

Sumber : Dinas Kesehatan Kabupaten Gunung Mas

Source : Health Government Services of Gunung Mas Regency

Tabel 4.2.4 Jumlah Persalinan Hidup dan Persalinan Mati di Kecamatan Rungan, 2017
Table Number of Life Birth and Still Birth in Rungan Subdistrict, 2017

Jumlah Persalinan <i>Number of Birth</i>	Jumlah <i>Total</i>
(1)	(2)
Persalinan Hidup/ <i>Life Birth</i>	
<i>Ibu/ Mother</i>	246
<i>Anak/ Child</i>	245
Persalinan Mati/ <i>Still Birth</i>	
<i>Ibu/ Mother</i>	-
<i>Anak/ Child</i>	1

Sumber : Dinas Kesehatan Kabupaten Gunung Mas
 Source : Health Government Services of Gunung Mas Regency

Tabel 4.2.5 Banyaknya Klinik KB, Akseptor Aktif, dan Akseptor Baru di Kecamatan Rungan, 2017
Table *Number of Family Planning, Active Acceptor, and New Acceptor in Rungan Subdistrict, 2017*

Uraian <i>Descriptions</i>	Jumlah <i>Total</i>
(1)	(2)
Klinik KB <i>Family Planning Clinic</i>	12
Akseptor Aktif <i>Active Acceptor</i>	1 718
Akseptor Baru <i>New Acceptor</i>	361
Pasangan Usia Subur (PUS) <i>Fertile Couples</i>	2 073

Sumber : Dinas Keluarga Berencana dan Pengendalian Penduduk Kabupaten Gunung Mas

Source : Family Planning and Population Control Offices of Gunung Mas Regency

Tabel 4.2.6 Jumlah Peserta KB Menurut Jenis dan Jalur Pelayanan di Kecamatan Rungan, 2017
Table *Number of Family Planning Participants by Kind and Service Lines in Rungan Subdistrict, 2017*

Jalur Pelayanan <i>Service Line</i>	Target <i>Target</i>	Realisasi <i>Realization</i>
(1)	(2)	(3)
Akseptor Aktif/ <i>Active Acceptor</i>	1 348	1 718
Akseptor Baru/ <i>New Acceptor</i>	383	361

Sumber : Dinas Keluarga Berencana dan Pengendalian Penduduk Kabupaten Gunung Mas

Source : Family Planning and Population Control Offices of Gunung Mas Regency

Tabel 4.2.7 **Banyaknya Peserta KB Aktif Menurut Jenis Kontrasepsi yang Digunakan di Kecamatan Rungan, 2017**
Table *Number of Active Family Planning Participants by Kind of Used Contraception in Rungan Subdistrict, 2017*

Jenis Kontrasepsi <i>Kind of Contraception</i>	Jumlah Peserta KB <i>Number of Family Planning Participants</i>
(1)	(2)
IUD	-
MOP	-
MOW	1
Implant	223
Suntik	1 148
Pil KB	336
Kondom	10

Sumber : Dinas Keluarga Berencana dan Pengendalian Penduduk Kabupaten Gunung Mas

Source : Family Planning and Population Control Offices of Gunung Mas Regency

Tabel 4.2.8 Banyaknya Balita Yang Pernah Mendapatkan Imunisasi Menurut Jenis Imunisasi, 2017
Number of Toddlers Ever Getting Immunization By type of Immunization, 2017

Jenis Imunisasi <i>Kind of Immunization</i>	Jumlah Balita <i>Number of Toddlers Participants</i>
(1)	(2)
BCG	201
Campak	180
DPT	174
Polio	173
Tetanus	61
Hepatitis B	136

Sumber : Dinas Kesehatan Kabupaten Gunung Mas

Source : Health Government Services of Gunung Mas Regency

4.3 AGAMA/ RELIGION

Tabel 4.3.1 Jumlah Tempat Ibadah di Kecamatan Rungan Menurut Desa/Kelurahan, 2017
Table Number of Religious Workshop in Rungan Subdistrict by Village Ward, 2017

Desa/Kelurahan <i>Village/Ward</i>	Masjid <i>Mosque</i>	Langgar/ Mushola	Gereja <i>Church</i>	Balai Kaharingan	Pura
(1)	(2)	(3)	(4)	(5)	(6)
Parempei	-	-	1	-	-
Bereng Baru	-	-	1	-	-
Bereng Malaka	-	1	1	-	-
Talangkah	1	-	-	-	-
Luwuk Langkuas	-	1	1	1	-
Tumbang Kajuei	-	-	1	1	1
Luwuk Kantor	-	1	-	-	-
Tumbang Bunut	-	-	2	-	-
Karya Bakti	1	4	1	-	-
Jakatan Raya	1	2	3	2	-
Tumbang Jutuh	-	1	1	-	-
Linau	-	-	1	-	-
Tumbang Baringei	1	-	1	1	-
Tumbang Malahoi	-	-	2	1	-
Rungan	4	10	16	6	1

Sumber : Kementerian Agama Kabupaten Gunung Mas
 Source : Ministry of Religious of Gunung Mas Regency

Tabel 4.3.2 **Percentage Banyaknya Pemeluk Agama di Kecamatan Rungan Menurut Desa/Kelurahan dan Jenis Agama Kepercayaan, 2017**
Percentage of Religious in Rungan Subdistrict by Village/Ward and Kind of Religion, 2017

Agama <i>Religion</i>	Persentase <i>Percentage</i>
(1)	(2)
Islam/Moslem	25,56
Kristen Protestan/Christian	54,15
Katholik/Chatholic	1,49
Kaharingan	18,79
Budha/Buddha	-
Rungan	100,00

Sumber : Kementerian Agama Kabupaten Gunung Mas

Source : Ministry of Religious of Gunung Mas Regency

4.4 KRIMINAL/ CRIME

Tabel 4.4.1 Banyaknya Tenaga Keamanan Menurut Desa/Kelurahan dan Jenisnya di Kecamatan Rungan, 2017
Table *Number of Security Personnel by Village/Ward and Its Kind in Rungan Subdistrict, 2017*

Desa/Kelurahan <i>Village/Ward</i>	Jenis Petugas Keamanan/ <i>Kind of Security Personnel</i>			Jumlah <i>Total</i>
	Linmas	Babinsa	Polisi Pelayan Masyarakat	
(1)	(2)	(3)	(4)	(5)
Pempei	4	1	1	2
Bereng Baru	2	1	1	2
Bereng Malaka	2	1	1	2
Talangkah	2	1	1	2
Luwuk Langkuas	4	1	1	2
Tumbang Kajuei	4	1	1	2
Luwuk Kantor	2	1	1	2
Tumbang Bunut	2	1	1	2
Karya Bakti	4	1	1	2
Jakatan Raya	8	1	1	2
Tumbang Jutuh	4	1	1	2
Linau	4	1	1	2
Tumbang Baringei	3	1	1	2
Tumbang Malahoi	4	1	1	2
Rungan	51	14	14	28

Sumber : Kantor Kecamatan Rungan
 Source : Subdistrict Office of Rungan

4.5 SOSIAL LAINNYA/ OTHERS SOCIAL

Tabel 4.5.1 Jenis Pencemaran yang Pernah Terjadi di Kecamatan Rungan Menurut Desa/Kelurahan, 2017
Table Kind of Had Occurred Pollution in Rungan Subdistrict by Village/Ward, 2017

Desa/Kelurahan Village/Ward	Jenis Pencemaran/ Kind of Pollution			
	Air Water	Tanah Land	Udara Air	Suara Sound
(1)	(2)	(3)	(4)	(5)
Parempai	√	-	-	-
Bereng Baru	√	-	-	-
Bereng Malaka	√	-	-	-
Talangkah	√	-	-	-
Luwuk Langkuas	√	-	-	-
Tumbang Kajuei	√	-	-	-
Luwuk Kantor	√	-	-	-
Tumbang Bunut	√	-	-	-
Karya Bakti	-	-	-	-
Jakatan Raya	√	-	-	-
Tumbang Jutuh	√	-	-	-
Linau	√	-	-	-
Tumbang Baringei	√	-	-	-
Tumbang Malahoi	√	-	-	-
	√	-	-	-

Sumber : Kantor Kecamatan Rungan

Source : Rungan Subdistrict Office

Tabel 4.5.2 Jenis Bencana Alam yang Pernah Terjadi di Kecamatan Rungan Menurut Desa/Kelurahan, 2016
Table Kind of Had Occurred Disasters in Rungan Subdistrict by Village/Ward, 2016

Desa/Kelurahan <i>Village/Ward</i>	Jenis Bencana Alam/ <i>Kind of Disasters</i>				
	Tanah Longsor <i>Landslide</i>	Banjir <i>Flooding</i>	Gempa Bumi <i>Earthquake</i>	Angin Puyuh <i>Whirlwind</i>	Kebakaran Hutan <i>Forest Fires</i>
(1)	(2)	(3)	(4)	(5)	(6)
Parempai	-	-	-	-	-
Bereng Baru	-	-	-	-	-
Bereng Malaka	-	-	-	-	-
Talangkah	-	-	-	-	-
Luwuk Langkuas	-	-	-	-	-
Tumbang Kajuei	-	-	-	-	-
Luwuk Kantor	-	-	-	-	-
Tumbang Bunut	-	-	-	-	-
Karya Bakti	-	-	-	-	-
Jakatan Raya	-	-	-	-	-
Tumbang Jutuh	-	-	-	-	-
Linau	-	-	-	-	-
Tbg Baringei	-	-	-	-	-
Tbg Malahoi	-	1	-	-	-
Rungan	-	1	-	-	-

Sumber : Kantor Kecamatan Rungan

Source : Rungan Subdistrict Office

Tabel 4.5.3 Keberadaan Fasilitas Lapangan Olahraga di Kecamatan Rungan Menurut Desa/Kelurahan dan Jenis Olahraga, 2017
Table *Sports Field Facilities Existence in Rungan Subdistrict by Village/Ward and Kind of Sports, 2017*

Desa/Kelurahan <i>Village/Ward</i>	Jenis Olahraga/ <i>Kind of Sports</i>				
	Sepak Bola <i>Football</i>	Voli <i>Volley-ball</i>	Bulutangkis <i>Badminton</i>	Bilyard <i>Bilyard</i>	Tenis Meja <i>Table Tennis</i>
(1)	(2)	(3)	(4)	(5)	(6)
Pempepi	-	1	-	-	-
Bereng Baru	-	1	-	-	-
Bereng Malaka	-	1	-	-	-
Talangkah	1	1	-	-	-
Luwuk Langkuas	-	2	-	-	-
Tumbang Kajuei	-	1	-	-	-
Luwuk Kantor	-	1	-	-	-
Tumbang Bunut	-	1	-	1	-
Karya Bakti	-	1	1	-	-
Jakatan Raya	1	2	3	4	3
Tumbang Jutuh	-	1	1	-	-
Linau	-	1	-	-	-
Tumbang Baringei	-	2	1	1	-
Tumbang Malahoi	-	2	2	2	-
Rungan	2	18	8	8	3

Sumber : Masing-masing Kantor Desa/Kelurahan

Source : Each Villages Office

5 PERTANIAN Agriculture

Tiga Komoditas peternakan dengan produksi daging terbanyak, 2017
Top 3 meat production of livestock in 2017



Babi/Pig
7 124 kg



Ayam Pedaging/broiler
27 683 kg



Ayam Buras
3 561 kg



PENJELASAN TEKNIS

1. **Lahan sawah** adalah lahan pertanian yang berpetak-petak dan dibatasi oleh pematang (galengan), saluran untuk menahan/ menyalurkan air, yang biasanya ditanami padi sawah tanpa memandang dari mana diperoleh atau status lahan tersebut. Lahan yang dimaksud termasuk lahan yang terdaftar di Pajak Bumi Bangunan, luran Pembangunan Daerah, lahan bengkok, lahan serobotan, lahan rawa yang ditanami padi dan lahan bekas tanaman tahunan yang telah dijadikan sawah, baik yang ditanami padi, palawija atau tanaman semusim lainnya.
2. **Tegal/Kebun** adalah lahan pertanian bukan sawah (lahan kering) yang ditanami tanaman semusim atau tahunan dan terpisah dengan halaman sekitar rumah serta penggunaannya tidak berpindah pindah.
3. **Ladang/Huma** adalah lahan pertanian bukan sawah (lahan kering) yang biasanya ditanami tanaman semusim dan penggunaannya hanya semusim

TECHNICAL NOTES

1. **Wetland** is agricultural land that separated by small dykes to resist water, where the main crop is usually wetland paddy without considering where it is got from or the status of the land. It includes the land that is registered at land income tax office, regional development contribution, 'bengkok' land, illegal ownership, swamps for rice cultivation, and annual crop land mark that has been used as rice field, which are both planted with paddy, secondary crops or the other seasonal crops.
2. **Dry field/Garden** is an dryland (unirrigated land) which is planted with seasonal or annual crops and separately from the yard around the house without shifting
3. **Unirrigated agricultural field /Shifting cultivation land** is dryland (unirrigated land) that usually is cultivated for seasonal crops and utilized only for one or

atau dua musim, kemudian akan ditinggalkan bila sudah tidak subur lagi (berpindah-pindah). Kemungkinan lahan ini beberapa tahun kemudian akan dikerjakan kembali jika sudah subur.

two seasons, then it will be left when it is not fertile (shifting). Maybe, this land will be used again in a few years if it has been fertile.

4. Data pokok tanaman pangan yang dikumpulkan adalah luas panen dan produktivitas (hasil per hektar). Produksi tanaman pangan merupakan hasil perkalian antara luas panen dengan produktivitas. Pengumpulan data luas panen dilakukan setiap bulan dengan pendekatan area kecamatan di seluruh wilayah Gunung Mas. Pengumpulan data produktivitas dilakukan melalui pengukuran langsung pada plot ubinan berukuran 2½ m x 2½ m. Pengumpulan data produktivitas dilakukan setiap subround (empat bulanan) pada waktu panen petani.

4. *The main food crops data collected consists of harvested area and productivity (yield per hectare). Food crops production is generated by harvested area multiplied by productivity. The harvested area data is collected every month using sub district area approach in all sub district in Gunung Mas. The productivity data collection is conducted by a direct measurement in 2½m x 2½m crop cutting plot. The productivity measurement is conducted in every subround (four monthly) at the time when farmers are harvesting their crops.*

5. Data produksi padi dan palawija yang disajikan adalah dalam kualitas: gabah kering giling (padi), pipilan kering (jagung), biji kering (kedelai dan kacang tanah), dan umbi basah (ubi kayu dan ubi jalar).

5. *Production of paddy and secondary crops data are presented in the form of: dry unhusked rice (paddy), dry loose maize (maize), dry shells crops (soybeans and peanuts), and fresh*

roots (cassava and sweet potatoes).

6. Bentuk produksi perkebunan adalah; karet kering (karet), buah (kelapa), dan tandan buah segar (kelapa sawit)
 7. Data populasi ternak dan kegiatan pemotongan ternak bersumber dari Dinas Peternakan dan Perikanan,
 8. Data statistik perikanan merupakan data sekunder yang bersumber dari Dinas Peternakan dan Perikanan. Statistik perikanan dibedakan atas data Perikanan Tangkap dan Perikanan Budidaya. Perikanan Tangkap diklasifikasikan atas penangkapan ikan di laut dan penangkapan ikan di perairan umum. Perikanan Budidaya diklasifikasikan atas jenis budidaya yaitu budidaya laut, tambak, kolam, karamba, jaring apung, dan sawah.
6. *Form plantation production is; dry rubber (rubber), fruit (coconut), and fresh fruit bunches (palm)*
 7. *Data of domestic livestock population and slaughtered activity are obtain from the Livetsock and Fishery Service Office of Gunung Mas Regency.*
 8. *Fishery Statistics are secondary data obtained from the Livestock and Fishery Service Office of Gunung Mas Regency. Fishery statistics are categorized into capture fisheries and aquaculture. Capture fisheries are further classified into marine capture fisheries and inland open water capture fisheries. Aquaculture are further classified into several types of culture: marine culture, brackish water pond, fresh water pond, cage, floating net, and fish breeding in paddy fields.*

Tabel 5.1 Luas Areal Tanam, Panen, dan Puso Tanaman Pangan di Kecamatan Rungan, 2015
Table *Planted Area, Harvested Area, and Damaged Area of Food Crops in Rungan Subdistrict, 2015*

Jenis Tanaman <i>Kind of Crops</i>	Luas Tanam <i>Planted Area</i> (Ha)	Luas Panen <i>Harvested Area</i> (Ha)	Luas Puso <i>Damaged Area</i> (Ha)
(1)	(2)	(3)	(4)
Padi Sawah	50	50	-
Padi Ladang	60	12	-
Ubi Kayu	7	6	-
Ubi Jalar	5	4	-
Jagung	4	2	3
Kacang Kedelai	-	-	-
Kacang Hijau	-	-	-
Kacang Tanah	-	-	-

Catatan/Notes : Data 2016 dan 2017 belum tersedia karena sedang dalam pergantian metodologi/Data is not available yet due to methodology change

Sumber: Luas panen dari Dinas Pertanian dan Ketahanan Pangan Kabupaten Gunung Mas melalui laporan statistik pertanian tanaman pangan, padi. Produktivitas dari Badan Pusat Statistik Kabupaten Gunung Mas melalui Survei Ubinan Tanaman Pangan

Source : *Harvested Area Sourced from Agriculture and Food Security Office of Gunung Mas Regency through The Food Crops Statistical Report. Productivity Sourced from BPS-Statistics of Gunung Mas Regency through Surveys Of Food Crops*

Tabel 5.2 Luas Areal dan Produksi Tanaman Perkebunan Menurut Jenis Tanaman di Kecamatan Rungan, 2017
Planted Area and Production of Smallholders Estate by Kind of Crops in Rungan Subdistrict, 2017

Jenis Tanaman <i>Kind of Crops</i>	Luas Areal <i>Planted Area</i> (Ha)	Produksi <i>Production</i> (Ton)
(1)	(2)	(3)
Karet	5 523	1 684
Kelapa	18	6
Kopi	-	-
Kelapa Sawit	12 052	2 396

Sumber : Dinas Pertanian Dan Ketahanan Pangan Kabupaten Gunung Mas
 Source : Agriculture and Food Security Service of Gunung Mas Regency

Tabel 5.3 Banyaknya Populasi Ternak Menurut Jenis Ternak di Kecamatan Rungan, 2017
Table *Number of Livestock Population by Kind of Livestock in Rungan Subdistrict, 2017*

Jenis Ternak <i>Kind of Livestock</i>	Jumlah Hewan Ternak <i>Number of Livestock</i>
(1)	(2)
Sapi / <i>Cow</i>	228
Kerbau / <i>Buffalo</i>	9
Kambing / <i>Goat</i>	63
Babi / <i>Pig</i>	2 532

Sumber : Dinas Pertanian Dan Ketahanan Pangan Kabupaten Gunung Mas
 Source : *Agriculture and Food Security Service of Gunung Mas Regency*

Tabel 5.4 Banyaknya Hewan Unggas Menurut Jenis Hewan Unggas di Kecamatan Rungan, 2017
Table *Number of Poultry Population by Kind of Poultry in Rungan Subdistrict, 2017*

Jenis Ternak <i>Kind of Livestock</i>	Jumlah Hewan Ternak <i>Number of Livestock</i>
(1)	(2)
Ayam Buras / <i>Native Chicken</i>	8 995
Ayam Pedaging / <i>Boller</i>	7 860
Ayam Petelur / <i>Layer</i>	-
Itik / <i>Duck</i>	289

Sumber : Dinas Pertanian Dan Ketahanan Pangan Kabupaten Gunung Mas
 Source : *Agriculture and Food Security Service of Gunung Mas Regency*

Tabel 5.5 Banyaknya Hewan Ternak yang Dipotong Menurut Jenis Hewan Ternak di Kecamatan Rungan, 2017
Table *Number of Sliced Livestock by Kind of Livestock in Rungan Subdistrict, 2017*

Jenis Ternak <i>Kind of Livestock</i>	Jumlah Hewan Ternak <i>Number of Livestock Population</i>
(1)	(2)
Sapi / Cow	40
Kerbau / Buffalo	7
Kambing / Goat	22
Babi / Pig	124

Sumber : Dinas Pertanian Dan Ketahanan Pangan Kabupaten Gunung Mas
 Source : Agriculture and Food Security Service of Gunung Mas Regency

Tabel 5.6 Banyaknya Hewan Unggas yang Dipotong Menurut Jenis Hewan Unggas, 2017
Number of Sliced Poultry Population by Kind of Poultry, 2017

Jenis Ternak <i>Kind of Livestock</i>	Jumlah Hewan Ternak <i>Number of Livestock</i>
(1)	(2)
Ayam Buras / <i>Native Chicken</i>	6 971
Ayam Pedaging / <i>Boller</i>	5 267
Ayam Petelur / <i>Layer</i>	-
Itik / <i>Duck</i>	56

Sumber : Dinas Pertanian Dan Ketahanan Pangan Kabupaten Gunung Mas
 Source : *Agriculture and Food Security Service of Gunung Mas Regency*

Tabel 5.7 Produksi Daging dan Telur Menurut Kecamatan dan Jenis Ternak di Kecamatan Rungan, 2016
Table *Meat and Egg Production by Subdistrict and Type Livestock in Rungan Subdistrict, 2016*

Jenis Ternak <i>Kind of Livestock</i>	Jumlah Produksi <i>Number of Production</i>
(1)	(2)
Daging (kg)/ Meat (kg)	
Sapi	2 861
Kerbau	679
Kambing	63
Babi	7 124
Ayam Buras	3 561
Ayam Pedaging / <i>Boller</i>	27 683
Ayam Petelur / <i>Layer</i>	-
Itik / <i>Duck</i>	96
Telur (kg)/ Egg (kg)	
Ayam Buras	3 781
Ayam Petelur	-

Sumber : Dinas Pertanian Dan Ketahanan Pangan Kabupaten Gunung Mas
 Source : *Agriculture and Food Security Service of Gunung Mas Regency*

Tabel 5.8 Banyaknya Luas Perairan dan Produksi Perikanan Darat Menurut Jenis Area, 2017
Number of Production and Area of Fresh-Water Fish by Kind of Areas, 2017

Jenis Tanaman <i>Kind of Crops</i>	Luas Perairan <i>Area of Fresh-Water</i>	Produksi <i>Production (Ton)</i>
(1)	(2)	(3)
Kolam / <i>Fresh Water Pond (m²)</i>	9,36	360,59
Tambak / <i>Brackish Water Pond</i>	-	-
Keramba / <i>Cage (unit)</i>	0,05	67,82

Sumber: Dinas Perikanan Kabupaten Gunung Mas
 Source : *Fishery Service of Gunung Mas Regency*

6

PERINDUSTRIAN DAN ENERGI *Industry and Energy*



Sebanyak 36,35 persen rumah tangga di Kecamatan Rungan menggunakan listrik non PLN sebagai sumber penerangan utama pada tahun 2017

36,35 percent of household in Rungan Subdistrict was using non PLN electricity as a main lighting source in 2017

PENJELASAN TEKNIS

1. **Industri manufaktur** adalah suatu kegiatan ekonomi yang melakukan kegiatan mengubah suatu barang dasar secara mekanis, kimia, atau dengan tangan sehingga menjadi barang jadi/setengah jadi, dan atau barang yang kurang nilainya menjadi barang yang lebih tinggi nilainya, dan sifatnya lebih dekat kepada pemakai akhir. Termasuk dalam kegiatan ini adalah jasa industri dan pekerjaan perakitan.
2. **Perusahaan atau usaha industri** adalah suatu unit (kesatuan) usaha yang melakukan kegiatan ekonomi, bertujuan menghasilkan barang atau jasa, terletak pada suatu bangunan atau lokasi tertentu, dan mempunyai catatan administrasi tersendiri mengenai produksi dan struktur biaya serta ada seorang atau lebih yang bertanggung jawab atas usaha tersebut.
3. Industri manufaktur dikelompokkan ke dalam 4 golongan berdasarkan banyaknya pekerja, yaitu: industri besar (100 orang pekerja atau lebih), industri sedang/menengah (20–99 orang

TECHNICAL NOTES

1. **Manufacturing industry** is defined as an economic activity processing basic goods mechanically, chemicals or manually into final or intermediate goods. It is also defined as processing of lower value goods into higher value goods as final or intermediate products. The activities also include services for manufacturing and assembling.
2. **A manufacturing establishment** is defined as a production unit engaged in economic activity, producing goods or services, located in a building or in a certain location, keeping a business record concerning the production and cost structure, and having a person or more that are responsible to those activities.
3. **Manufacturing industries** are categorized into four groups, based on the number of employees: large scale manufacturing (100 employees or more), medium scale manufacturing (20–99 employees),

INDUSTRY AND ENERGY

pekerja), industri kecil (5–19 orang pekerja), dan industri mikro (1–4 orang pekerja).

small scale manufacturing (5–19 employees), and micro industry (1–4 employees).

4. Perusahaan Listrik Negara (PLN) adalah Perusahaan Umum Milik Negara yang mempunyai aktivitas kegiatan pembangkitan, transmisi, dan distribusi tenaga listrik.
 5. Perusahaan Air Bersih adalah perusahaan yang mempunyai aktivitas dalam penampungan, penjernihan, dan penyaluran air baku atau air bersih dari terminal air melalui saluran air, pipa atau mobil tangki (dalam satu pengelolaan administrasi dengan kegiatan ekonomi) kepada rumah tangga, perusahaan industri, atau pengguna komersial lainnya.
 6. Jumlah listrik/gas/air bersih yang terjual adalah banyaknya listrik/gas/air bersih yang disalurkan kepada para pelanggan.
 7. Pelanggan adalah individu atau kelompok, baik rumah tangga, perusahaan atau institusi non
4. *State ElectricityMunicipality Company (PLN) is a State-owned Public Company that has the activity of generation, transmission, and distribution of electricityMunicipality.*
 5. *The Clean Water Companies is a companies that have activities in the reservoir, purification, and distribution of the raw water or clean water from water terminal through the conduit, pipe or tank car (within one administrative management of economic activity) to households, industries, or other commercial users.*
 6. *The amount of electricityMunicipality/gas/clean water sold is the number of electricityMunicipality/gas /clean water distributed to customers.*
 7. *Customers are individuals or groups, whether household, company or non-profit institutions*

profit yang membeli air bersih dari perusahaan air bersih.

that buy water supply from water supply establishment.

8. Air disalurkan adalah volume air bersih dari perusahaan air bersih

8. *Distributed water is the volume of water supply from water supply establishment.*

<https://gumaskab.bps.go.id>

Tabel 6.1. Banyaknya Industri Kecil/Kerajinan Rumah Tangga di Kecamatan Rungan Menurut Desa/Kelurahan, 2016
Number of Small Industries in Rungan Subdistrict by Village/Ward and Commodity of Industries, 2016

Desa/Kelurahan <i>Village/Ward</i>	Komoditas Industri/ <i>Commodity of Industries</i>						Jumlah <i>Total</i>
	Kulit <i>Leather</i>	Kayu <i>Wood</i>	Logam <i>Metal</i>	Anya- man <i>Craft</i>	Gera- bah <i>Potte- ry</i>	Maka- nan <i>Food</i>	
(1)	(2)	(3)	(4)	(5)	(6)	(7)	(8)
Parempai	-	-	-	1	-	-	1
Bereng Baru	-	-	-	-	1	-	-
Bereng Malaka	-	-	-	-	2	-	-
Talangkah	-	-	-	2	-	-	-
Luwuk Langkuas	-	1	-	3	1	-	4
Tumbang Kajuei	-	2	-	2	4	-	3
Luwuk Kantor	-	-	-	2	2	-	-
Tumbang Bunut	-	-	-	2	1	-	-
Karya Bakti	-	-	-	1	-	10	6
Jakatan Raya	-	1	-	-	2	5	2
Tumbang Jutuh	-	-	-	-	2	-	-
Linau	-	-	-	-	-	-	-
Tumbang Baringei	-	-	-	1	-	-	-
Tumbang Malahoi	-	2	-	2	2	2	5
Rungan	-	6	-	16	17	17	21

Sumber : BPS Kabupaten Gunung Mas

Source : BPS – Statistics of Gunung Mas Regency

Tabel 6.2 Keberadaan Penerangan Jalan dan Jenis Penerangan Jalan di Kecamatan Rungan Menurut Desa/Kelurahan, 2017
The Presence of Street Lighting and Kind of Street Lighting in Rungan Subdistrict by Village/Ward, 2017

Desa/Kelurahan <i>Village/Ward</i>	Penerangan Jalan <i>Street Lighting</i>		Jenis Penerangan Jalan <i>Kind of Street Lighting</i>		
	Ada	Tidak Ada	Listrik Pemerintah	Listrik Non pemerintah	Bukan Listrik
Parempai	-	-	-	-	-
Bereng Baru	-	-	-	-	-
Bereng Malaka	-	-	-	-	-
Talangkah	-	-	-	-	-
Luwuk Langkuas	-	-	-	-	-
Tumbang Kajuei	-	-	-	-	-
Luwuk Kantor	-	-	-	-	-
Tumbang Bunut	√	-	-	√	-
Karya Bakti	-	-	-	-	-
Jakatan Raya	√	-	-	√	-
Tumbang Jutuh	√	-	-	√	-
Linau	-	-	-	-	-
Tumbang Baringei	-	-	-	-	-
Tumbang Malahoi	√	-	-	√	-

Sumber : Masing-masing Kantor Desa/Kelurahan
 Source : Each Villages Office

Tabel 6.3 Persentase Rumah Tangga yang Memiliki Fasilitas Penerangan Menurut Desa/Kelurahan dan Jenisnya, 2017
Table *Percentage of Households which Have Lighting Facilities by Village/Ward and Its Kind, 2017*

Desa/Kelurahan <i>Village/Ward</i>	Fasilitas Penerangan <i>Lighting Facilities</i>		
	PLN	Non PLN	Non Listrik
(1)	(2)	(3)	(4)
Parempai	-	100,00	-
Bereng Baru	-	93,02	6,98
Bereng Malaka	-	100,00	-
Talangkah	-	100,00	-
Luwuk Langkuas	-	96,83	3,17
Tumbang Kajuei	-	100,00	-
Luwuk Kantor	-	100,00	-
Tumbang Bunut	94,07	5,93	-
Karya Bakti	100,00	-	-
Jakatan Raya	100,00	-	-
Tumbang Jutuh	97,07	0,84	2,09
Linau	100,00	-	-
Tumbang Baringei	92,54	7,46	-
Tumbang Malahoi	84,46	15,54	-

Sumber : Masing-masing Kantor Desa/Kelurahan

Source : Each Villages Office

7

PERDAGANGAN DAN KOPERASI *Trade & Cooperation*



Terdapat 24 Koperasi Non KUD di
Kecamatan Rungan yang berstatus aktif.

*There was 24 Non-Village Unit Cooperatives in
Rungan Subdistrict that was active.*

PENJELASAN TEKNIS

TECHNICAL NOTES

- | | |
|--|--|
| <p>1. Perdagangan adalah suatu kegiatan ekonomi yang bergerak dalam penyediaan dan distribusi barang yang dibutuhkan oleh masyarakat dan sektor industri melalui mekanisme pasar atau operasi khusus untuk barang-barang kebutuhan masyarakat.</p> | <p>1. <i>Trade is an economic activity that is engaged in the supply and distribution of essential goods to the public and industrial sectors through market mechanisms or special operations for goods for society.</i></p> |
| <p>2. SIUP adalah Izin Usaha yang dikeluarkan Instansi Pemerintah melalui Dinas Perindustrian dan Perdagangan Kota/Wilayah sesuai domisili perusahaan. Pengesahan dokumen kepabeanan ekspor dan impor dilakukan oleh Bea dan Cukai berdasarkan Persetujuan Muat/Bongkar Barang.</p> | <p>2. <i>SIUP is issued Permit Government Agencies through the Department of Industry and Trade of the City / County according domicile of the company. Ratification of export and import customs documents conducted by the Customs and Excise Agreement on Load / Unloading goods.</i></p> |
| <p>3. Badan usaha adalah kesatuan yuridis (hukum), teknis, dan ekonomis yang bertujuan mencari laba atau keuntungan. Badan Usaha seringkali disamakan dengan perusahaan, walaupun pada kenyataannya berbeda.</p> | <p>3. <i>The business entity is a juridical entity (law), technical, economical and aiming for profit or gain. Enterprises often equated with the company, although the reality is different.</i></p> |
| <p>4. Perseroan terbatas (PT) (bahasa Belanda: Naamloze Vennootschap) adalah suatu badan hukum untuk menjalankan usaha yang memiliki</p> | <p>4. <i>Limited Liability Company (PT) (Dutch: Naamloze Vennootschap) is a legal entity to run a business that consists of capital stocks,</i></p> |

TRADE AND COOPERATION

- modal terdiri dari saham-saham, yang pemiliknya memiliki bagian sebanyak saham yang dimilikinya.
5. **CV** adalah suatu bentuk badan usaha bisnis yang didirikan dan dimiliki oleh dua orang atau lebih untuk mencapai tujuan bersama dengan tingkat keterlibatan yang berbeda-beda di antara anggotanya. Barang-barang yang dikirim ke luar negeri untuk diolah dicatat sebagai ekspor, sedangkan hasil olahan yang dikembalikan ke Indonesia dicatat sebagai impor.
6. **Firma (Fa)** adalah badan usaha yang didirikan oleh 2 orang atau lebih dimana tiap- tiap anggota bertanggung jawab penuh atas perusahaan. Modal **firma** berasal dari anggota pendiri seta laba/ keuntungan dibagikan kepada anggota dengan perbandingan sesuai akta pendirian.
7. **Koperasi** adalah organisasi bisnis yang dimiliki dan dioperasikan oleh orang-seorang demi kepentingan bersama. **Koperasi** melandaskan kegiatan berdasarkan prinsip gerakan ekonomi rakyat yang berdasarkan asas kekeluargaan.
- which is a part owner of the shares they own.*
5. *CV is a form of business entity established and owned by two or more people to achieve a common goal with the level of involvement varies among its members. The goods are sent abroad to be processed are recorded as exports, while processed products that are returned to Indonesia are recorded as imports.*
6. *Firm (Fa) is an entity established by two or more persons in which each member tiap- take full responsibility for the company. Capital comes from the firm's founding member seta earnings / profits distributed to the members with the appropriate ratio of the deed.*
7. *The cooperative is a business organization owned and operated by the individual for the common interest. Cooperatives bases its activities on the principle of people's economic movement based on the principle of kindship.*

8. **Koperasi Unit Desa** adalah suatu Koperasi serba usaha yang beranggotakan penduduk desa dan berlokasi didaerah pedesaan, daerah kerjanya biasanya mencakup satu wilayah kecamatan. Pembentukan **KUD** ini merupakan penyatuan dari beberapa Koperasi pertanian yang kecil dan banyak jumlahnya dipedesaan
8. *Village Unit Cooperative is a cooperative venture consisting paced villagers located in the countryside, the area of work usually covers one of the districts. This cooperative formation represents the union of several small agricultural cooperatives, and many in the countryside*

Tabel 7.1 Banyaknya Sarana Perekonomian di Kecamatan Rungan Menurut Desa/ Kelurahan dan Jenisnya, 2017
Table *Number of Means Economy in Rungan Subdistrict by Village/Ward and Its Kind, 2017*

Desa/Kelurahan <i>Village/Ward</i>	Sarana Perekonomian <i>Means Economy</i>		
	Pasar Market	Toko/ Kios Shop	Warung/Lainnya Stall/Others
(1)	(2)	(3)	(4)
Parempei	-	5	2
Bereng Baru	-	1	1
Bereng Malaka	-	3	1
Talangkah	-	2	-
Luwuk Langkuas	-	9	5
Tumbang Kajuei	-	7	3
Luwuk Kantor	-	2	-
Tumbang Bunut	-	5	2
Karya Bakti	-	7	1
Jakatan Raya	1	181	18
Tumbang Jutuh	-	4	2
Linau	-	7	3
Tumbang Baringei	-	8	1
Tumbang Malahoi	-	12	3
Rungan	1	439	42

Sumber : Kantor Kecamatan Rungan
 Source : Rungan Subdistrict Office

Tabel 7.1.2 Banyaknya Perusahaan yang Sudah Memiliki Surat Izin Usaha Perdagangan (SIUP) Menurut Bentuk Badan Usaha di Kecamatan Rungan, 2016
Number of Companies which have SIUP by Kind of Enterprises in Rungan Subdistrict, 2016

Badan Usaha <i>Enterprises</i>	Jumlah Perusahaan <i>Number of Companies</i>
(1)	(2)
Perseroan Terbatas (PT)	-
CV/Firma	1
Koperasi	43
Perseorangan	8
Lainnya	-
JUMLAH	52

Sumber :Dinas Perindustrian dan Perdagangan Kabupaten Gunung Mas
 Source: *Industry and Trade Services of Gunung Mas Regency*

Tabel 7.2.1 Banyaknya Koperasi Unit Desa dan Non Koperasi Unit Desa di Kecamatan Rungan, 2017
Number of Village Unit Cooperatives and Non-Village Unit Cooperative in Rungan Subdistrict, 2017

Badan Usaha <i>Enterprises</i>	Jumlah Perusahaan <i>Number of Companies</i>
(1)	(2)
Koperasi Unit Desa (KUD)	1
Aktif/ <i>Active</i>	-
Tidak Aktif/ <i>Non-Active</i>	1
Non Koperasi Unit Desa (Non KUD)	32
Aktif/ <i>Active</i>	24
Tidak Aktif/ <i>Non-Active</i>	8
JUMLAH	33

Sumber : Dinas Transmigrasi, Tenaga Kerja, Koperasi dan UMKM Kabupaten Gunung Mas

Source : *Transmigration, Labour, Cooperative and UMKM of Gunung Mas Regency*

BAB 8

Chapter

Transportasi, Komunikasi dan Pariwisata
Transportation, Communication and Tourism



Kecamatan Rungan memiliki 3 tempat destinasi wisata dan
1 kantor pos

PENJELASAN TEKNIS

TECHNICAL NOTES

1. Jalan umum menurut statusnya dikelompokkan ke dalam jalan nasional, jalan provinsi, jalan kabupaten, jalan kota, dan jalan desa. Jalan nasional, merupakan jalan arteri dan jalan kolektor dalam sistem jaringan jalan primer yang menghubungkan antaribukota provinsi, dan jalan strategis nasional, serta jalan tol.
 2. Perkerasan jalan adalah campuran antara agregat dan bahan pengikat yang digunakan untuk melayani beban lalu lintas. Agregat yang dipakai adalah batu pecah atau batu belah atau batu kali ataupun bahan lainnya. Bahan ikat yang dipakai adalah aspal, semen ataupun tanah liat.
 3. Kantor Pos adalah tempat pemberi pelayanan komunikasi tertulis dan atau surat elektronik, layanan paket, layanan logistik, layanan transaksi keuangan, dan layanan keagenan pos untuk kepentingan umum. Rumah pos berfungsi sama seperti kantor pos dan kantor pos pembantu, bedanya rumah pos biasanya terletak di daerah terpencil.
1. *Public roads are grouped according to their status in the national roads, provincial roads, district roads, city streets and village roads. National road, an arterial and collector roads in the primary road network system that connects antaribukota provincial and national strategic roads, and toll roads.*
 2. *Pavement street is a mix between aggregate and binder used untuk airport traffic load. Aggregate used is crushed or split stone or stone or other materials. Connective material used is asphalt, cement or clay*
 3. *Post Office is a service provider facility of written communication and or electronic mail, parcel service, logistics services, financial transaction services, and postal services to the public. Postal house has the same function as the post office and subsidiary of post office, the difference is that postal house is usually located in remote areas.*

Tabel 8.1.1 Jenis Permukaan Jalan Terluas di Kecamatan Rungan Menurut Desa/Kelurahan, 2017
Kind of Largest Road Surfaces in Rungan Subdistrict by Village/Ward, 2017

Desa/Kelurahan <i>Village/Ward</i>	Jenis Permukaan Jalan Terluas <i>Kind of Largest Road Surfaces</i>		
	Aspal/ Beton <i>Asphalt/Concrete</i>	Kerikil/ Latrit <i>Gravel</i>	Tanah <i>Land</i>
(1)	(2)	(3)	(4)
Pampepi	√	√	√
Bereng Baru	√	√	√
Bereng Malaka	√	-	√
Talangkah	√	-	√
Luwuk Langkuas	√	√	√
Tumbang Kajuei	√	-	√
Luwuk Kantor	√	-	√
Tumbang Bunut	√	√	√
Karya Bakti	√	√	√
Jakatan Raya	√	√	-
Tumbang Jutuh	√	-	-
Linau	√	√	√
Tumbang Baringei	√	√	√
Tumbang Malahoi	√	√	√

Sumber : Kantor Kecamatan Rungan
 Source : *Subdistrict Office of Rungan*

Tabel 8.2.1 Jumlah Sarana Komunikasi Sosial di Kecamatan Rungan Menurut Desa/Kelurahan dan Jenisnya, 2017
Number of Means Communication in Rungan Subdistrict by Village/Ward and Its Kind, 2017

Desa/Kelurahan <i>Village/Ward</i>	Kantor Pos/ Postu <i>Post Office</i>	Rumah Pos <i>Post House</i>	Menara BTS <i>BTS Tower</i>
(1)	(2)	(3)	(4)
Parempei	-	-	3
Bereng Baru	-	-	-
Bereng Malaka	-	-	-
Talangkah	-	-	-
Luwuk Langkuas	-	-	-
Tumbang Kajuei	-	-	1
Luwuk Kantor	-	-	-
Tumbang Bunut	-	-	-
Karya Bakti	-	-	-
Jakatan Raya	1	-	3
Tumbang Jutuh	-	-	-
Linau	-	-	-
Tumbang Baringei	-	-	1
Tumbang Malahoi	-	-	1
Rungan	1	-	9

Sumber : Masing-masing Kantor Desa/Kelurahan

Source : Each Villages Office

Tabel 8.3.1 Daftar Objek Wisata Menurut Nama, Jenis Objek, dan Lokasi di Kecamatan Rungan, 2017
Table List of Tourism Attractions by Name, Type of Attractions, and Location in Rungan Subdistrict, 2017

No	Nama Objek	Jenis Objek	Lokasi / Jarak Tempuh
	<i>Name of Object</i>	<i>Kind of Object</i>	<i>Location</i>
(1)	(2)	(3)	(4)
1.	Riam Gohong Rawai	Dam/Pengairan	5 km dari Jakatan Raya
2.	Riam Kuluk Gohong	Riam	1,5 km dari Jakatan Raya
3.	Batang Toyoi	Rumah Adat	13 km dari Jakatan Raya
4.	Sapau Batu	Taman Alam	7 km dari Jakatan Raya

Sumber : Dinas Pariwisata, Pemuda dan Olahraga Kab. Gunung Mas

Source : Department of Tourism, Youth and Sport of Gunung Mas Regency

Tabel 8.4.1 Banyaknya Akomodasi Hotel/Losmen di Kecamatan Rungan, 2017
Table *Number of Hotels at Rungan Subdistricts, 2017*

Desa/Kelurahan <i>Village/Ward</i>	Hotel/ Losmen <i>Hotel/Motel</i>	Kamar <i>Room</i>	Tempat Tidur <i>Bed</i>
(1)	(2)	(3)	(4)
Parempai	-	-	-
Bereng Baru	-	-	-
Bereng Malaka	-	-	-
Talangkah	-	-	-
Luwuk Langkuas	-	-	-
Tumbang Kajuei	-	-	-
Luwuk Kantor	-	-	-
Tumbang Bunut	-	-	-
Karya Bakti	-	-	-
Jakatan Raya	3	54	76
Tumbang Jutuh	-	-	-
Linau	-	-	-
Tumbang Baringei	-	-	-
Tumbang Malahoi	-	-	-
Rungan	3	54	76

Sumber : Badan Pusat Statistik Kab. Gunung Mas
 Source : BPS – Statistics of Gunung Mas Regency

9 KEUANGAN *Finance*

Total alokasi dana desa yang dikeluarkan untuk 13 desa di Kecamatan Rungan adalah 7.411.975.000

Total of Village Budget for 13 villages in Rungan Subdistrict was 7.411.975.000



PENJELASAN TEKNIS

1. Sumber Dana Desa berasal dari APBN Pusat dan APBD (Provinsi dan Kabupaten)

2. Dana desa APBN adalah dana yang bersumber dari Anggaran Pendapatan dan Belanja Negara (APBN) yang diperuntukkan bagi desa yang ditransfer melalui Anggaran Pendapatan dan Belanja Daerah (APBD) kabupaten/kota dan digunakan untuk membiayai penyelenggaraan pemerintahan, pelaksanaan pembangunan, pembinaan kemasyarakatan dan pemberdayaan masyarakat. (Sumber: PP No. 60 tahun 2015, PP No. 22 tahun 2016)

Menurut PP No. 22 tahun 2016 pasal 30 A, pengalokasian anggaran Dana Desa dalam APBN dilakukan secara bertahap, yang dilaksanakan sebagai berikut: a. Tahun Anggaran 2016 paling sedikit sebesar 3% (tiga per seratus); b. Tahun Anggaran 2017 paling sedikit sebesar 6% (enam per seratus); dan c. Tahun Anggaran 2017 dan seterusnya

TECHNICAL NOTES

1. *Source of Funds from the state budget Village Centre and local (provincial and district)*

2. *Funds Budget village is funds from the State Budget (APBN) which is applied to the village that is transferred through the Regional Budget (APBD) district / city and used to fund governance, the implementation of development, social development and empowerment community. (Source: Government Regulation No. 60 of 2015, Government Regulation No. 22, 2016)*

According to the PP 22 2016 Article 30 A, the Village Fund budget allocations in the state budget is done in stages, be implemented as follows: a. Fiscal Year 2016 of at least 3% (three per cent); b. Fiscal Year 2017 of at least 6% (six per cent); and c. Tahun Budget 2017 onwards by 10% (ten percent) of the budget transfer to Regions.

FINANCE

sebesar 10% (sepuluh per seratus), dari anggaran Transfer ke Daerah.

3. Alokasi Dana Desa (ADD) APBD adalah dana untuk desa yang ditetapkan melalui Peraturan Bupati/Walikota yang paling sedikit 10% dari dana perimbangan yang diterima kabupaten/kota dalam anggaran pendapatan dan belanja daerah
3. *Village Fund Allocation (ADD) budget is funding for the village established by Regulation Regent / Mayor is at least 10% of equalization funds received by the district / city in the budget revenue and expenditure*
4. Menurut PP No. 43 tahun 2016 Pasal 96, $ADD = 10\% \times (\text{Dana Bagi Hasil (DBH) Pajak dan Sumber Daya Alam} + \text{Dana Alokasi Umum (DAU)} - \text{Dana Alokasi Khusus (DAK)})$
4. *According to the PP 43 2016 Article 96, $ADD = 10\% \times (\text{DBH (DBH) Taxes and Natural Resources} + \text{General Allocation Fund (DAU)} - \text{Special Allocation Fund (DAK)})$*

Tabel 9.1. **Besarnya Alokasi Dana Desa (ADD) Menurut Sumbernya di**
Table **Kecamatan Rungan, 2017**
Number of Village Fund Allocation in Rungan Subdistrict,
2017

Desa/Kelurahan <i>Village/Ward</i>	ADD Desa (Ribuan Rp) <i>Village Budget (thousand Rp)</i>
(1)	(2)
Parempai	565 896
Bereng Baru	559 347
Bereng Malaka	572 731
Talangkah	554 425
Luwuk Langkuas	583 233
Tumbang Kajuei	577 857
Luwuk Kantor	558 361
Tumbang Bunut	556 976
Karya Bakti	568 142
Jakatan Raya	-
Tumbang Jutuh	566 539
Linau	565 594
Tumbang Baringei	581 707
Tumbang Malahoi	601 167
Rungan	7 411 975

Sumber: Peraturan Bupati Gunung Mas Nomor 14 Tahun 2017

Source : Peraturan Bupati Gunung Mas Nomor 14 Tahun 2017

DATA

MENCERDASKAN BANGSA

— Enlighten The Nation —



**BADAN PUSAT STATISTIK
KABUPATEN GUNUNG MAS**

BPS - Statistics of Gunung Mas Regency

Jalan Brigjend Katamso No.97, Kelurahan Tampang Tumbang Anjir

Kec. Kurun, Kab. Gunung Mas, Telp: (0537) 3052777

Homepage: <http://gumaskab.bps.go.id> Email: bps6211@bps.go.id

ISSN: 2407-1226



9 772407 122005