



Katalog BPS: 1102001.3523110

# KECAMATAN PALANG DALAM ANGKA TAHUN 2014



BADAN PUSAT STATISTIK  
KABUPATEN TUBAN



<http://tubankab.bps.go.id>

KECAMATAN  
PALANG  
DALAM ANGKA  
TAHUN 2014

## **Katalog Dalam Terbitan**

### **Kecamatan Palang Dalam Angka 2014**

Katalog BPS : 1102001.3523110

Ukuran Buku : 21 cm x 15 cm

Jumlah Halaman : x + 76 Halaman

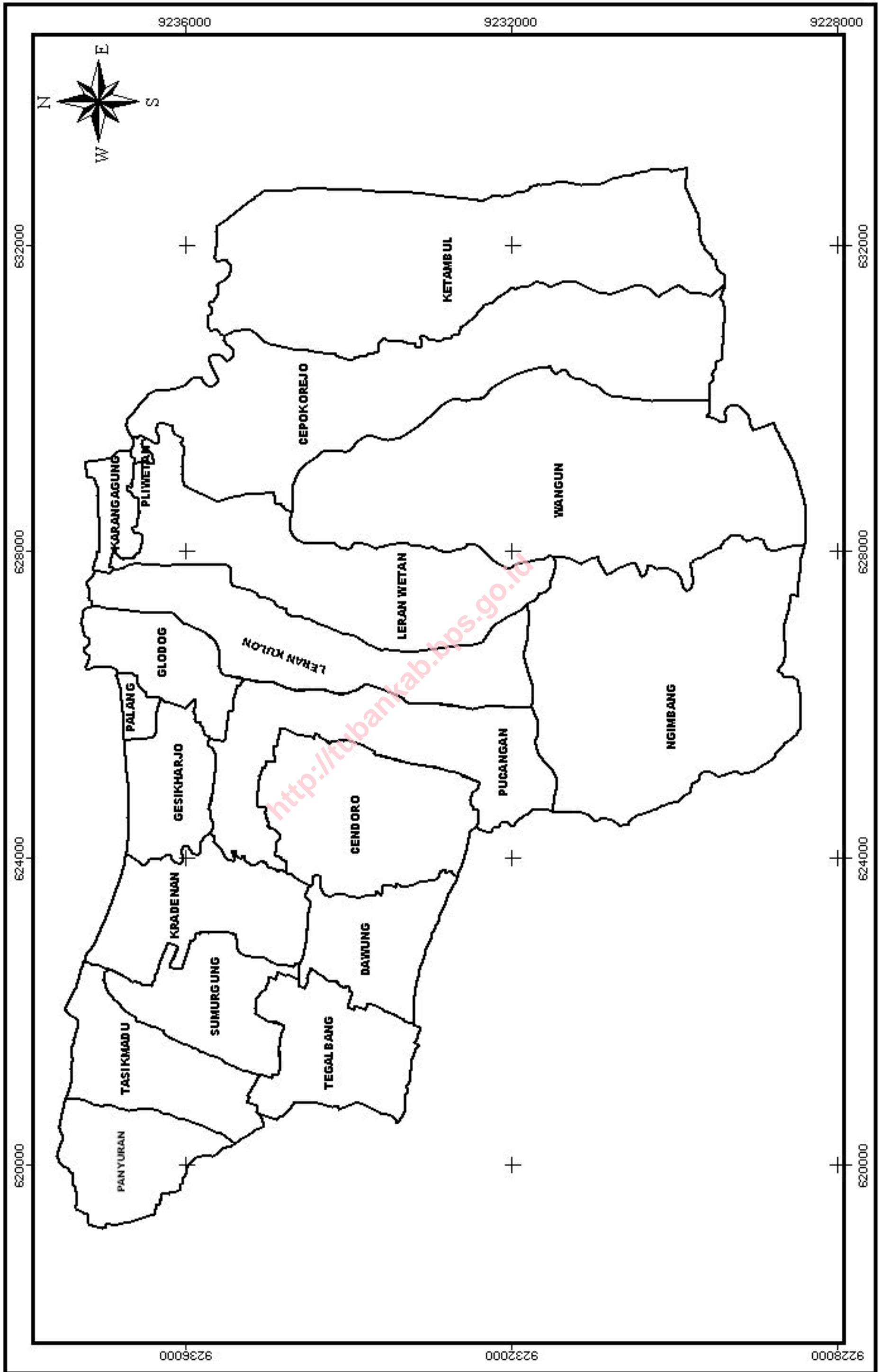
Editor : Koordinator Statistik Kecamatan Palang

Perancang Sampul : Koordinator Statistik Kecamatan Palang

Diterbitkan Oleh : BPS Kabupaten Tuban

Boleh dikutip dengan menyebutkan sumbernya

# KECAMATAN PALANG, KABUPATEN TUBAN



## SAMBUTAN CAMAT PALANG

*Assalamu 'alaikum Wr. Wb.*

Dengan mengucap puji syukur kehadirat Tuhan Yang Maha Esa atas rahmat-Nya sehingga Kecamatan Palang telah dapat menyelesaikan buku **Kecamatan Palang Dalam Angka Tahun 2014**.

Buku **Kecamatan Palang Dalam Angka Tahun 2014** adalah merupakan publikasi tahunan, oleh karena itu patut kita hargai dan semoga buku ini dapat dipakai sebagai sumber informasi dalam rangka memacu pembangunan di segala bidang.

Pada kesempatan ini pula, saya sampaikan terima kasih kepada Koordinator Statistik Kecamatan Palang yang telah menyelesaikan buku ini dengan baik.

Demikian pula kepada semua Dinas/ Instansi Lintas Sektoral dan semua pihak utamanya Kepala Desa/ Kepala Kelurahan yang telah membantu menyajikan data publikasi ini, tak lupa kami sampaikan terima kasih yang sebesar-besarnya.

Bertolak pada data yang benar dalam penerapan perencanaan pelaksanaan pembangunan yang menyangkut segala aspeknya, saya percaya akan memperoleh hasil yang sesuai dengan apa yang diharapkan.

Sehubungan dengan itu, maka semua kegiatan segala laporan yang berkaitan dengan data diperlukan kesungguhan dan kecermatan serta ketelitian.

Demikian sambutan saya semoga buku Kecamatan Palang Dalam Angka Tahun 2014 ini ada guna dan manfaatnya.

*Wassalamu 'alaikum Wr. Wb.*

Palang, Oktober 2014  
CAMAT PALANG,

**SUGENG WINOTO, SE**  
NIP. 19590626 198003 1 011

## KATA PENGANTAR

*Assalamu'alaikum Wr. Wb.*

Dengan rahmat Tuhan Yang Maha Esa buku **Kecamatan Palang Dalam Angka Tahun 2014** dapat diterbitkan.

Adapun data yang tercantum, kami sajikan dalam bentuk tabel-tabel yang bersumber dari Dinas Instansi dan Pemerintahan Desa/ Kelurahan serta pihak lain dalam Wilayah Kecamatan Palang.

Penyusunan buku masih terdapat banyak kekurangannya oleh sebab itu kami mohon kritik, saran dan masukan informasi data guna penyempurnaan penerbitan berikutnya.

Kepada Bapak Camat kami sampaikan banyak terima kasih atas bimbingan dan petunjuk yang diberikan kepada kami dan juga kepada Dinas/ Instansi dan Kepala Desa/ Kelurahan serta pihak lain di Wilayah Kecamatan Palang kami ucapkan terima kasih yang sebesar-besarnya.

Akhir kata semoga buku ini dapat berguna dan bermanfaat bagi para pemakainya.

*Wassalamu'alaikum Wr. Wb.*

Palang, Oktober 2014  
**Koordinator Statistik  
Kecamatan Palang**

**ACHMAD YUNUS**  
NIP: 19740701 199401 1 001





## DAFTAR ISI

<b>Kecamatan Palang Dalam Angka Tahun 2014.....</b>	<b>i</b>
<b>Peta Wilayah Kecamatan Palang.....</b>	<b>ii</b>
<b>Sambutan Camat Palang .....</b>	<b>iii</b>
<b>Kata Pengantar.....</b>	<b>iv</b>
<b>Daftar Isi.....</b>	<b>v</b>
<b>Daftar Tabel.....</b>	<b>vi</b>
<b>Bab I      Letak Geografis.....</b>	<b>1</b>
<b>Bab II      Pemerintahan.....</b>	<b>7</b>
<b>Bab III      Penduduk dan Tenaga Kerja.....</b>	<b>16</b>
Penduduk.....	17
Tenaga Kerja.....	29
<b>Bab IV      Sosial .....</b>	<b>32</b>
Pendidikan.....	33
Kesehatan dan Keluarga Berencana.....	39
Agama.....	48
Sosial Lainnya .....	53
<b>Bab V      Pertanian dan Peternakan.....</b>	<b>57</b>
Tanaman Bahan Pangan dan Hortikultura.....	58
Peternakan .....	65
<b>Bab VI      Industri .....</b>	<b>68</b>
Industri dan Kerajinan Rakyat.....	69
<b>Bab VII      Perhubungan .....</b>	<b>71</b>
Perhubungan Darat .....	72
<b>Bab VIII      Keuangan .....</b>	<b>75</b>

## DAFTAR TABEL

<b>I</b>	<b>LETAK GEOGRAFIS</b>	
I.1	Letak Geografis Kecamatan Palang.....	2
I.2	Jumlah Hari Hujan dan Curah Hujan di Kecamatan Palang Tahun 2013.....	3
I.3	Luas Wilayah Desa, Presentase Terhadap Luas Kecamatan Dan Jarak ke Ibukota Kecamatan Tahun 2013.....	4
I.4	Luas Wilayah Desa Menurut Penggunaan Tanah (Ha) Di Kecamatan Palang Tahun 2013.....	5
<b>II</b>	<b>PEMERINTAHAN</b>	
II.1	Jumlah Dusun, RT dan RW Dalam Wilayah Kecamatan Palang Tahun 2013.....	8
II.2	Klasifikasi Desa Menurut Jenisnya di Wilayah Kecamatan Palang Tahun 2013 .....	9
II.3	Banyaknya Perangkat Desa Dalam Wilayah Kecamatan Palang Tahun 2013.....	10
II.4	Jumlah Kader Pembantu Desa Menurut Jenis Kegiatan Di Wilayah Kecamatan Palang Tahun 2013.....	13
II.5	Kepala Desa Menurut Jenis Kelamin, Umur dan Pendidikan Dalam Wilayah Kecamatan Palang Tahun 2013.....	14
II.6	Jumlah Anggota Hansip Menurut Pelatihan di Kecamatan Palang Tahun 2013.....	15
<b>III</b>	<b>PENDUDUK DAN TENAGA KERJA</b>	
III.1	Jumlah KK dan Penduduk Menurut Jenis Kelamin di Kecamatan Palang Tahun 2013.....	17
III.2	Jumlah Penduduk Menurut Kewarganegaraan dan Jenis Kelamin di Kecamatan Palang Tahun 2013.....	18
III.3	Jumlah Penduduk Menurut Kewarganegaraan dan Jenis Kelamin di Kecamatan Palang Tahun 2013.....	19
III.4	Jumlah Penduduk, Luas Wilayah dan Kepadatan Penduduk Di Kecamatan Palang Tahun 2013.....	20
III.5	Sex Ratio Penduduk Tiap Desa Di Wilayah Kecamatan Palang Tahun 2013.....	21
III.6	Jumlah Mutasi Penduduk per Desa di wilayah Kecamatan Palang Tahun 2013.....	22
III.7	Jumlah Penduduk Menurut Kelompok Umur Hasil SP2010 di Kecamatan Palang .....	23

III.8	Jumlah Pegawai Negeri Sipil Menurut Jenis Kelamin Di Kecamatan Palang Tahun 2013.....	29
III.9	Jumlah Pegawai Negeri Sipil Menurut Pendidikan di Kecamatan Palang Tahun 2013 .....	30
III.10	Jumlah Pegawai Negeri Sipil Menurut Golongan di Kecamatan Palang Tahun 2013 .....	31
<b>IV SOSIAL</b>		
IV.1	Banyaknya Gedung Sekolah Menurut Jenisnya di Kecamatan Palang Tahun 2013 .....	33
IV.2	Banyaknya Sekolah Menurut Jenisnya di Kecamatan Palang Tahun 2013.....	34
IV.3	Jumlah Murid Menurut Jenis Sekolah di Wilayah Kecamatan Palang Tahun 2013.....	35
IV.4	Jumlah Guru dan Murid SD Negeri di Wilayah Kecamatan Palang Tahun 2013.....	36
IV.5	Jumlah Guru dan Murid MI di Wilayah Kecamatan Palang Tahun 2013.....	37
IV.6	Jumlah Murid dan Guru Menurut Jenis Sekolah di Kecamatan Palang Tahun 2013.....	38
IV.7	Jumlah Jumlah Sarana Kesehatan Menurut Jenisnya Di Kecamatan Palang Tahun 2013.....	39
IV.8	Jumlah Tenaga Kesehatan Menurut Jenisnya di Kecamatan Palang Tahun 2013 .....	40
IV.9	Jumlah Bayi Yang Diimunisasi Di Kecamatan Palang Tahun 2013.....	41
IV.10	Jumlah Dukun Bayi di Kecamatan Palang Tahun 2013.....	42
IV.11	Jumlah Penderita Penyakit Menurut Jenisnya di Kecamatan Palang Tahun 2013.....	43
IV.12	Jumlah Akseptor KB Menurut Metode Kontrasepsi Di Kecamatan Palang Tahun 2013.....	44
IV.13	Jumlah Pencapaian Akseptor KB Lestari di Kecamatan Palang Tahun 2013.....	46
IV.14	Jumlah Pokbang Dan Posyandu Di Kecamatan Palang Tahun 2013.....	47
IV.15	Jumlah Tempat Peribadatan Di Kecamatan Palang Tahun 2013.....	48
IV.16	Jumlah Pemeluk Agama di Wilayah Kecamatan Palang Tahun 2013.....	49
IV.17	Jumlah Nikah Menurut Tempat Pelaksanaannya di Wilayah Kecamatan Palang Tahun 2013.....	50

IV.18	Jumlah Nikah Talak Cerai dan Rujuk tiap Desa di Kecamatan Palang Tahun 2013.....	51
IV.19	Jumlah Nikah Talak Cerai dan Rujuk tiap Bulan di Kecamatan Palang Tahun 2013.....	52
IV.20	Jumlah Rumah Tangga Menurut Sumber Penerangan di Wilayah Kecamatan Palang Tahun 2013.....	53
IV.21	Jumlah Bengkel Menurut Jenisnya di wilayah Kecamatan Palang Tahun 2013.....	54
IV.22	Jumlah Penderita Cacat Menurut Jenisnya di wilayah Kecamatan Palang Tahun 2013.....	55
IV.23	Jumlah Alat Komunikasi Menurut Jenisnya di wilayah Kecamatan Palang Tahun 2013.....	56
<b>V</b>	<b>PERTANIAN</b>	
V.1	Luas Panen dan Produksi Padi di Kecamatan Palang Tahun 2013.....	58
V.2	Luas Panen dan Produksi Jagung di Wilayah Kecamatan Palang Tahun 2013.....	59
V.3	Luas Panen dan Produksi Kacang Tanah Di Wilayah Kecamatan Palang Tahun 2013.....	60
V.4	Luas Tanaman Mangga di wilayah Kecamatan Palang Tahun 2013.....	61
V.5	Luas Tanaman Pisang di wilayah Kecamatan Palang Tahun 2013.....	62
V.6	Luas Tanaman Belimbing di wilayah Kecamatan Palang Tahun 2013.....	63
V.7	Luas Tanaman Jambu Merah di wilayah Kecamatan Palang Tahun 2013.....	64
V.8	Populasi Ternak Besar Menurut Jenisnya Di Wilayah Kecamatan Palang Tahun 2013.....	65
V.9	Populasi Ternak Kecil Menurut Jenisnya Di Wilayah Kecamatan Palang Tahun 2013.....	66
V.10	Jumlah Produksi dan Nilai Produksi Ikan Laut di Kecamatan Palang Tahun 2013.....	67
<b>VI</b>	<b>INDUSTRI</b>	
VI.1	Jumlah Perusahaan Industri dan Tenaga Kerja Di Wilayah Kecamatan Palang Tahun 2013.....	69
VI.2	Jumlah Restoran/Depot/Warung & Pasar/Toko Di Wilayah Kecamatan Palang Tahun 2013.....	70

<b>VII</b>	<b>PERHUBUNGAN</b>	
VII.1	Data Kondisi Jalan Kabupaten di wilayah Kecamatan Palang Tahun 2013.....	72
VII.2	Data Kondisi Jalan Poros Desa di Wilayah Kecamatan Palang Tahun 2013.....	73
VII.3	Jumlah Kendaraan Bermotor Menurut jenisnya di wilayah Kecamatan Palang Tahun 2013.....	74
<b>VIII</b>	<b>KEUANGAN</b>	
VIII.1	Baku dan Realisasi PBB Tiap Desa Di Wilayah Kecamatan Palang Tahun 2013 .....	76

<http://tubankab.bps.go.id>

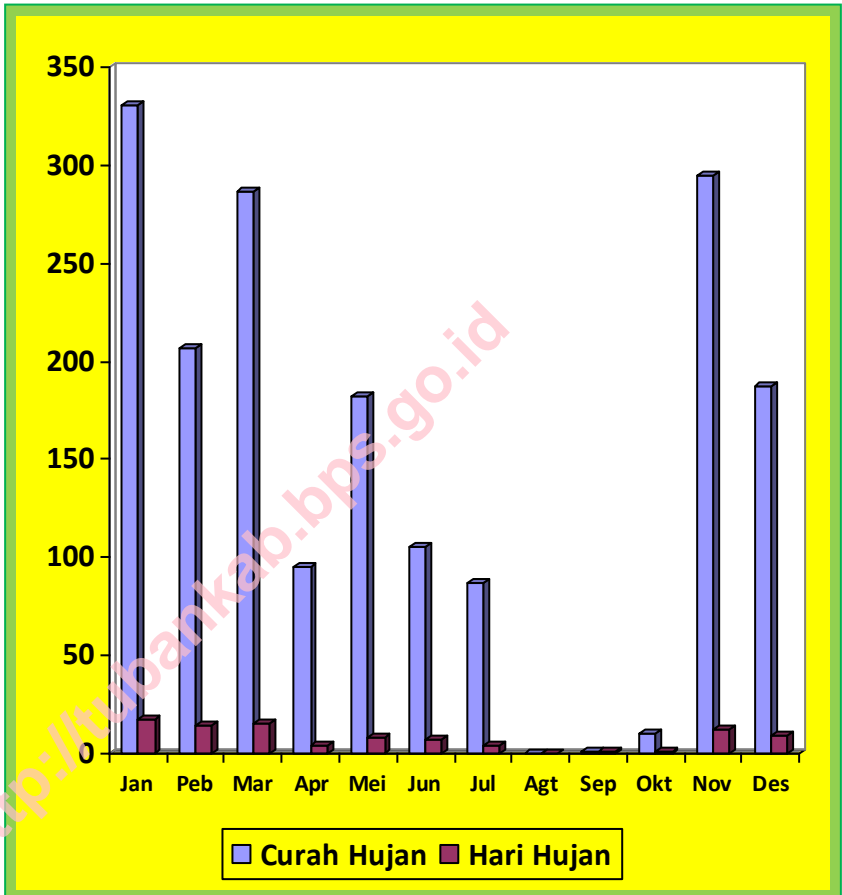
## DAFTAR GRAFIK

I.1	Jumlah Curah Hujan dan Hari Hujan Di Kecamatan Palang Tahun 2013 .....	1
II.1	Jumlah Kader Pembantu Desa Menurut Jenis Kegiatan Di Wilayah Kecamatan Palang Tahun 2013 .....	7
III.1	Jumlah Penduduk Menurut Kelompok Umur Hasil SP2010 Di Kecamatan Palang .....	16
IV.1	Jumlah Akseptor KB Menurut Metode Kontrasepsi Di Kecamatan Palang Tahun 2013 .....	32
V.1	Produksi Padi, Jagung dan Kacang Tanah (Ton) Kecamatan Palang Tahun 2013 .....	57
VI.1	Jumlah Restoran/Depot/Warung dan Pasar/Toko di wilayah Kecamatan Palang Tahun 2013 .....	68
VII.1	Jumlah Kendaraan Bermotor Menurut Jenisnya Di Wilayah Kecamatan Palang Tahun 2013 .....	71
VIII.1	Baku PBB Menurut Desa DI Kecamatan Palang Tahun 2013 ...	75

<http://tubankab.bps.go.id>

# GEOGRAFI

**Grafik I.1**  
**Jumlah Curah Hujan dan Hari Hujan**  
**Di Kecamatan Palang Tahun 2013**





**Tabel I.1**  
**Letak Geografis**  
**Kecamatan Palang**

<b>No.</b>	<b>Sisi Perbatasan</b>	<b>Wilayah Perbatasan</b>
1	2	3
1	Batas Utara	LAUT JAWA
2	Batas Timur	KAB LAMONGAN
3	Batas Selatan	KEC WIDANG KEC SEMANDING
4	Batas Barat	KEC TUBAN

**Sumber : Koordinator Statistik Kecamatan**

**Tabel I.2**  
**Jumlah Hari Hujan dan Curah Hujan**  
**Di Kecamatan Palang Tahun 2013**

No	Bulan	Hari Hujan	Curah Hujan (mm)
1	2	3	4
1	JANUARI	17	331
2	FEBRUARI	14	207
3	MARET	15	287
4	APRIL	4	95
5	MEI	8	182
6	JUNI	7	105
7	JULI	4	87
8	AGUSTUS	0	0
9	SEPTEMBER	1	1
10	OKTOBER	1	10
11	NOVEMBER	12	295
12	DESEMBER	9	187
<b>Jumlah</b>		<b>92</b>	<b>1787</b>

Sumber : Kimpraswil Kec. Palang

**Tabel I. 3**  
**Luas Wilayah Desa , Presentase Terhadap Luas Kecamatan**  
**Dan Jarak Ke Ibukota Kecamatan**  
**Tahun 2013**

No	Desa	Luas Wilayah (Km <sup>2</sup> )	Persentase Terhadap Luas Kecamatan (%)	Jarak Ke Ibukota Kecamatan (Km)
1	2	3	4	5
1.	Ngimbang	12,00	16,51	10
2.	Wangun	7,76	10,67	5
3.	Ketambul	6,55	9,01	9
4.	Cepokorejo	5,31	7,30	4
5.	Pliwetan	0,05	0,07	3
6.	Karanggagung	0,56	0,77	2
7.	Leran wetan	5,24	7,21	3
8.	Leran kulon	4,42	6,08	2
9.	Glodog	1,74	2,39	1
10.	Palang	0,14	0,19	2
11.	Gesikharjo	2,13	2,93	3
12.	Pucangan	4,98	6,85	4
13.	Cendoro	5,30	7,29	5
14.	Dawung	2,86	3,93	8
15.	Tegalbang	2,76	3,80	9
16.	Sunurgung	3,86	5,31	6
17.	Kradenan	2,23	3,07	4
18.	Tasikmadu	2,99	4,11	5
19.	Panyuran	1,82	2,50	6
<b>Jumlah :</b>		<b>72,70</b>	<b>100,00</b>	

**Sumber : Koordinator Statistik Kecamatan**

**Tabel I. 4**  
**Luas Wilayah Desa Menurut Penggunaan Tanah ( Ha )**  
**Di Kecamatan Palang Tahun 2013**

No	Desa	Sawah	Ladang	Pekarangan
1	2	3	4	5
1	Ngimbang	53	518,1	17
2	Wangun	66	474	50,1
3	Ketambul	271,2	48	19,6
4	Cepokorejo	151,6	175	39
5	Pliwetan	-	-	14
6	Karanggagung	-	-	4,6
7	Leran wetan	96,9	294,2	38,3
8	Leran kulon	128,7	194,1	75,3
9	Glodog	83	34,4	43
10	Palang	-	-	11,1
11	Gesikharjo	135	-	71,2
12	Pucangan	165	300,4	24
13	Cendoro	277,7	227,3	25
14	Dawung	76	165,3	44,2
15	Tegalbang	-	193	80
16	Sumurgung	124	175	65
17	Kradenan	103,4	37	66
18	Tasikmadu	23,3	200	54
19	Panyuran	-	124,4	48
<b>Jumlah</b>		<b>1754,8</b>	<b>3.160,2</b>	<b>789,4</b>

Sumber : Koordinator Statistik Kecamatan

Lanjutan Tabel I. 4

No	Desa	Hutan	Tambak	Lain2
1	2	3	4	5
1	Ngimbang	600	-	11,6
2	Wangun	98	-	5,9
3	Ketambul	230,1	65	20,7
4	Cepokorejo	2	161	2,1
5	Pliwetan	-	-	-
6	Karanggagung	-	39	2,6
7	Leran wetan	-	81	14,6
8	Leran kulon	-	20,1	23,2
9	Glodog	-	11,1	2,9
10	Palang	-	-	2,9
11	Gesikharjo	-	3,3	3,3
12	Pucangan	-	-	9
13	Cendoro	-	-	-
14	Dawung	-	-	0,5
15	Tegalbang	-	-	3,1
16	Sumurgung	-	8	14,3
17	Kradenan	-	5	11,6
18	Tasikmadu	-	8,3	13,6
19	Panyuran	-	-	9,9
<b>Jumlah :</b>		<b>930,1</b>	<b>401,8</b>	<b>151,8</b>

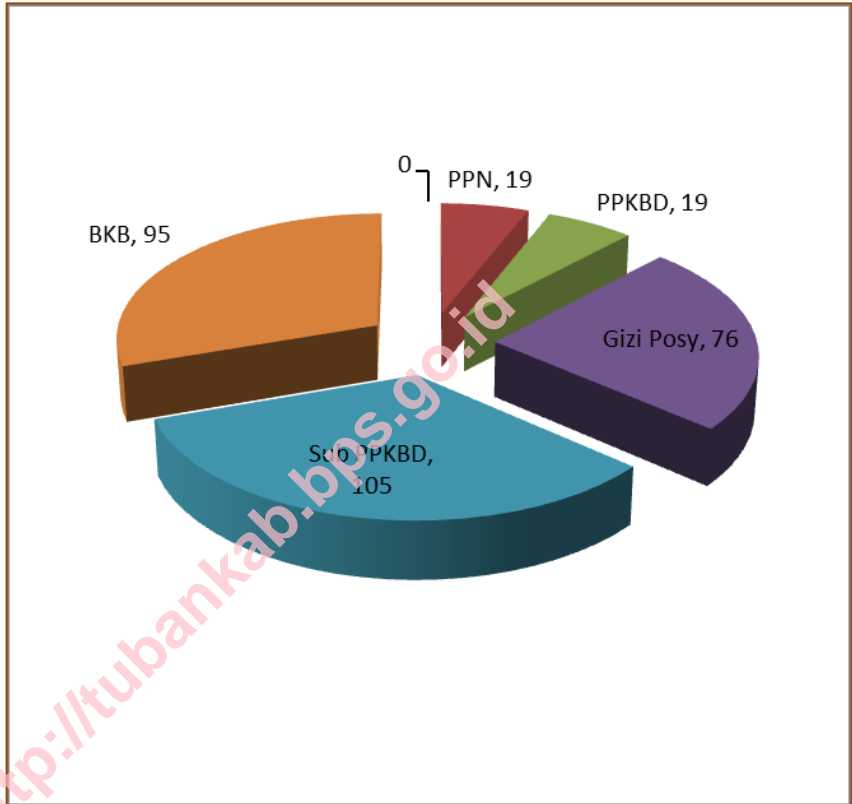
Sumber : Koordinator Statistik Kecamatan



<http://tubankab.bps.go.id>

**PEMERINTAHAN**

**Grafik II.1**  
**Jumlah Kader Pembantu Desa Menurut**  
**Jenis Kegiatan Di Wilayah Kecamatan**  
**Palang Tahun 2013**





**Tabel II. 1**  
**Jumlah Dusun , RT, dan RW**  
**Dalam Wilayah Kecamatan Palang Tahun 2013**

No	Desa	Dusun	RT	RW
1	2	3	4	5
1	Ngimbang	2	27	7
2	Wangun	3	23	5
3	Ketambul	4	18	8
4	Cepokorejo	4	27	5
5	Pliwetan	1	12	3
6	Karanggagung	3	60	12
7	Leran wetan	3	20	2
8	Leran kulon	5	27	10
9	Glodog	3	12	3
10	Palang	2	25	7
11	Gesikharjo	3	24	9
12	Pucangan	4	19	4
13	Cendoro	2	30	7
14	Dawung	3	22	5
15	Tegalbang	2	30	9
16	Sumurgung	2	15	2
17	Kradenan	2	15	3
18	Tasikmadu	4	28	9
19	Panyuran	4	22	4
<b>Jumlah :</b>		<b>56</b>	<b>456</b>	<b>114</b>

Sumber : Kantor Camat

**Tabel II. 2**  
**Klasifikasi Desa Menurut Jenisnya**  
**Dalam Wilayah Kecamatan Palang**  
**Tahun 2013**

No	Desa	Klasifikasi Swasembada		
		Mantap I	Mantap II	Mantap III
1	2	3	4	5
1	Ngimbang	-	-	1
2	Wangun	-	-	1
3	Ketambul	-	-	1
4	Cepokorejo	-	-	1
5	Pliwetan	-	-	1
6	Karanggagung	-	-	1
7	Leran wetan	-	-	1
8	Leran kulon	-	-	1
9	Glodog	-	-	1
10	Palang	-	-	1
11	Gesikharjo	-	-	1
12	Pucangan	-	-	1
13	Cendoro	-	-	1
14	Dawung	-	-	1
15	Tegalbang	-	-	1
16	Sumungung	-	-	1
17	Kradenan	-	-	1
18	Tasikmadu	-	-	1
19	Panyuran	-	-	1
<b>Jumlah :</b>		-	-	<b>19</b>

**Sumber : Kantor Camat**

**Tabel II. 3**  
**Banyaknya Perangkat Desa Dalam**  
**Wilayah Kecamatan Palang**  
**Tahun 2013**

No	Desa	Kades	Sekdes	Kepala Dusun
1	2	3	4	5
1	Ngimbang	1	1	2
2	Wangun	1	1	3
3	Ketambul	1	-	4
4	Cepokorejo	1	-	4
5	Pliwetan	1	1	1
6	Karanggagung	1	1	3
7	Leran wetan	1	1	3
8	Leran kulon	1	-	5
9	Glodog	1	1	2
10	Palang	1	1	2
11	Gesikharjo	1	-	3
12	Pucangan	1	1	3
13	Cendoro	1	1	2
14	Dawung	1	1	2
15	Tegalbang	1	1	2
16	Sumurgung	1	1	2
17	Kradenan	1	1	2
18	Tasikmadu	1	1	4
19	Panyuran	1	1	-
<b>Jumlah :</b>		<b>19</b>	<b>15</b>	<b>49</b>

**Sumber : Kantor Camat**

No	Desa	Kaur Umum&Pem.	Kaur Ekonomi& Keuangan	Kaur Pembangunan & Pemberdayaan Masyarakat
1	2	3	4	5
1	Ngimbang	1	1	1
2	Wangun	1	1	1
3	Ketambul	1	1	1
4	Cepokorejo	1	1	1
5	Pliwetan	1	1	1
6	Karangagung	1	1	1
7	Leran wetan	1	1	1
8	Leran kulon	1	1	1
9	Glodog	1	1	1
10	Palang	1	1	1
11	Gesikharjo	1	1	1
12	Pucangan	1	1	1
13	Cendoro	1	1	1
14	Dawung	1	1	1
15	Tegalbang	1	1	1
16	Sumurgung	1	1	1
17	Kradenan	1	1	1
18	Tasikmadu	1	1	1
19	Panyuran	1	1	1
<b>Jumlah :</b>		<b>19</b>	<b>19</b>	<b>19</b>

**Sumber : Kantor Camat**

No	Desa	Sie.Pertanian &Pengairan	Sie.Perika nan& Nelayan	Sie.Trantib
1	2	3	4	5
1	Ngimbang	1	-	1
2	Wangun	-	-	1
3	Ketambul	1	-	1
4	Cepokorejo	1	-	1
5	Pliwetan	-	1	1
6	Karanggagung	-	1	1
7	Leran wetan	1	-	1
8	Leran kulon	1	-	-
9	Glodog	1	1	1
10	Palang	-	1	1
11	Gesikharjo	1	1	1
12	Pucangan	1	-	1
13	Cendoro	1	-	1
14	Dawung	1	-	1
15	Tegalbang	1	-	1
16	Sumurgung	1	-	1
17	Kradenan	1	1	1
18	Tasikmadu	1	1	1
19	Panyuran	1	1	1
<b>Jumlah :</b>		<b>15</b>	<b>8</b>	<b>18</b>

Sumber : Kantor Camat

**Tabel II. 4**  
**Jumlah Kader Pembantu Desa Menurut Jenis Kegiatan**  
**Di Wilayah Kecamatan Palang**  
**Tahun 2013**

No	Desa	PPN	PPKBD	Kader			
				Gizi Posy	Sub PPKBD	BKB	KPD
1	2	3	4	5	6	7	8
1	Ngimbang	1	1	4	5	5	-
2	Wangun	1	1	4	5	5	-
3	Ketambul	1	1	4	5	5	-
4	Cepokorejo	1	1	4	5	5	-
5	Pliwetan	1	1	4	5	5	-
6	Karanggagung	1	1	4	5	5	-
7	Leran wetan	1	1	4	5	5	-
8	Leran kulon	1	1	4	5	5	-
9	Glodog	1	1	4	6	5	-
10	Palang	1	1	4	6	5	-
11	Gesikharjo	1	1	4	5	5	-
12	Pucangan	1	1	4	5	5	-
13	Cendoro	1	1	4	5	5	-
14	Dawung	1	1	4	6	5	-
15	Tegalbang	1	1	4	5	5	-
16	Sumurgung	1	1	4	5	5	-
17	Kradenan	1	1	4	5	5	-
18	Tasikmadu	1	1	4	12	5	-
19	Panyuran	1	1	4	5	5	-
<b>Jumlah :</b>		<b>19</b>	<b>19</b>	<b>76</b>	<b>105</b>	<b>95</b>	<b>-</b>

**Sumber : Kantor Camat**

**Tabel II. 5**  
**Kepala Desa Menurut Jenis Kelamin**  
**Dan Pendidikan Dalam Wilayah Kecamatan Palang**  
**Tahun 2013**

No	Desa	Jenis Kelamin		Pendidikan			
		Lk	Pr	SD	SLTP	SLTA	S1
1	2	3	4	5	6	7	8
1	Ngimbang	1	-	-	-	1	-
2	Wangun	1	-	-	-	1	-
3	Ketambul	1	-	-	-	1	-
4	Cepokorejo	1	-	-	-	1	-
5	Pliwetan	1	-	-	-	-	1
6	Karanggagung	1	-	-	-	-	1
7	Leran wetan	1	-	-	-	1	-
8	Leran kulon	1	-	-	-	-	1
9	Glodog	1	-	-	-	-	1
10	Palang	1	-	-	-	1	-
11	Gesikharjo	1	-	-	-	1	-
12	Pucangan	1	-	-	-	1	-
13	Cendoro	1	-	-	-	-	1
14	Dawung	1	-	-	-	1	-
15	Tegalbang	1	-	-	-	1	-
16	Sumurgung	1	-	-	-	-	1
17	Kradenan	-	1	-	-	-	1
18	Tasikmadu	1	-	-	-	1	-
19	Panyuran	1	-	-	-	-	1
<b>Jumlah :</b>		<b>18</b>	<b>1</b>	<b>-</b>	<b>-</b>	<b>11</b>	<b>8</b>

**Sumber : Kantor Camat**

**Tabel II. 6**  
**Jumlah Anggota Hansip Menurut Pelatihan**  
**Dan Jenis Kelamin di Kecamatan Palang**  
**Tahun 2013**

No	Desa	Terlatih		Tidak Terlatih		Jumlah	
		Lk.	Pr.	Lk.	Pr.	Lk.	Pr.
1	2	3	4	5	6	7	8
1	Ngembang	15	-	-	-	15	-
2	Wangun	12	-	-	-	12	-
3	Ketambul	15	-	-	-	15	-
4	Cepokorejo	42	-	-	-	42	-
5	Pliwetan	32	-	-	-	32	-
6	Karanggagung	89	-	-	-	89	-
7	Leran wetan	53	-	-	-	53	-
8	Leran kulon	30	-	-	-	30	-
9	Glodog	15	-	-	-	15	-
10	Palang	94	-	-	-	94	-
11	Gesikharjo	24	-	-	-	24	-
12	Pucangan	10	-	-	-	10	-
13	Cendoro	30	-	-	-	30	-
14	Dawung	33	-	-	-	33	-
15	Tegalbang	48	-	-	-	48	-
16	Sumurgung	38	-	-	-	38	-
17	Kradenan	54	-	-	-	54	-
18	Tasikmadu	18	-	-	-	18	-
19	Panyuran	25	-	-	-	25	-
<b>Jumlah :</b>		<b>677</b>	<b>-</b>	<b>-</b>	<b>-</b>	<b>677</b>	<b>-</b>

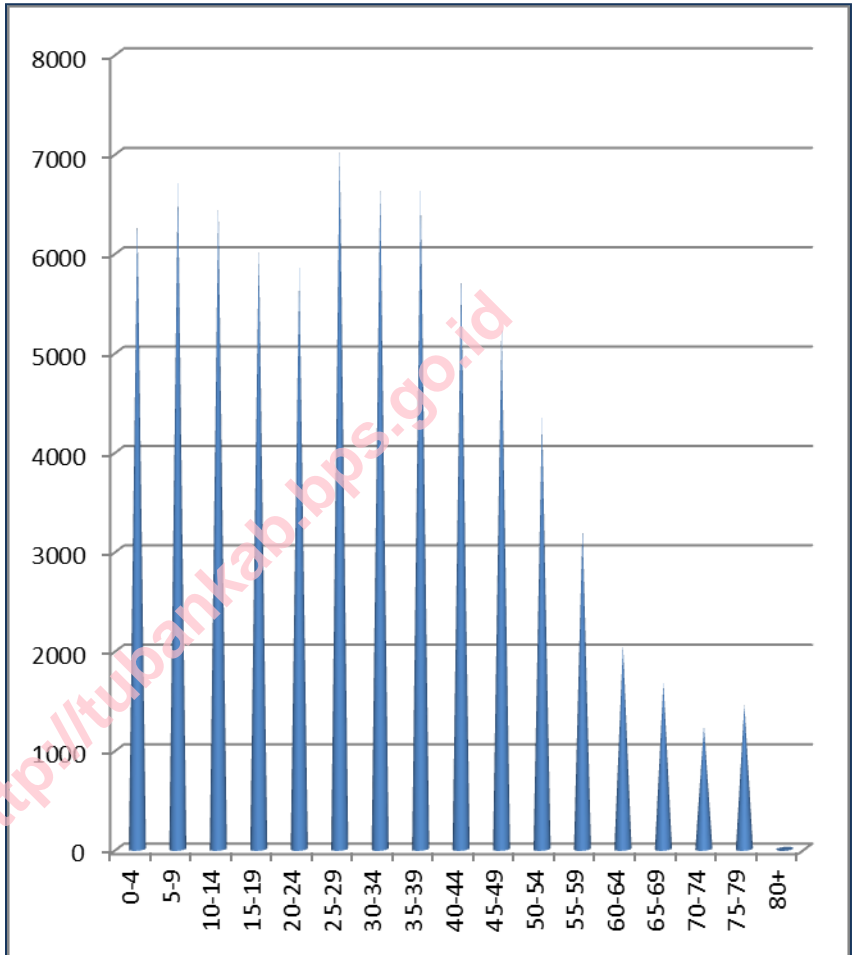
**Sumber : Kantor Camat**



<http://tubankab.bps.go.id>

# PENDUDUK DAN TENAGA KERJA

**Grafik III.1**  
**Jumlah Penduduk Menurut Kelompok Umur**  
**Hasil SP 2010 Di Kecamatan Palang**



**Tabel III. 1**  
**Jumlah Penduduk Menurut Jenis Kelamin**  
**Di Kecamatan Palang**  
**Tahun 2013**

No	Desa	KK	Jumlah Penduduk		Jumlah
			Laki-laki	Perempuan	
1	2	3	4	5	6
1	Ngimbang	1305	1918	1913	3831
2	Wangun	1017	1613	1645	3258
3	Ketambul	770	1396	1404	2800
4	Cepokorejo	1024	1877	1949	3826
5	Pliwetan	578	1216	1210	2426
6	Karanggagung	2499	4766	4696	9462
7	Leran wetan	1485	2254	2193	4447
8	Leran kulon	1560	2985	3410	6395
9	Glodog	1160	1944	2100	4044
10	Palang	1003	1969	1990	3959
11	Gesikharjo	1057	2430	2453	4883
12	Pucangan	1232	2015	2194	4209
13	Cendoro	1204	2245	2170	4415
14	Dawung	833	1622	1860	3482
15	Tegalbang	1050	1997	2055	4052
16	Sumurgung	550	1089	1206	2295
17	Kradenan	1065	1244	1250	2494
18	Tasikmadu	1536	2887	2931	5818
19	Panyuran	1188	2566	2560	5126
<b>Jumlah :</b>		<b>22116</b>	<b>40033</b>	<b>41189</b>	<b>81222</b>

*Sumber : Kantor Camat*

**Tabel III. 2**  
**Jumlah Penduduk Menurut Kewarganegaraan**  
**Dan Jenis Kelamin Di Kecamatan Palang**  
**Tahun 2013**

No	Desa	WNI		WNA	
		LK	PR	LK	PR
1	2	3	4	5	6
1	Ngimbang	1918	1913	-	-
2	Wangun	1613	1645	-	-
3	Ketambul	1396	1404	-	-
4	Cepokorejo	1877	1949	-	-
5	Pliwetan	1216	1210	-	-
6	Karanggagung	4766	4696	-	-
7	Leran wetan	2254	2193	-	-
8	Leran kulon	2985	3410	-	-
9	Glodog	1944	2100	-	-
10	Palang	1969	1990	-	-
11	Gesikharjo	2430	2453	-	-
12	Pucangan	2015	2194	-	-
13	Cendoro	2245	2170	-	-
14	Dawung	1622	1860	-	-
15	Tegalbang	1997	2055	-	-
16	Sumurgung	1089	1206	-	-
17	Kradenan	1244	1250	-	-
18	Tasikmadu	2887	2931	-	-
19	Panyuran	2566	2560	-	-
<b>Jumlah :</b>		<b>40033</b>	<b>41189</b>	<b>-</b>	<b>-</b>

*Sumber : Kantor Camat*

**Tabel III. 3**  
**Jumlah Penduduk Menurut Kewarganegaraan**  
**Dan Jenis Kelamin di Kecamatan Palang**  
**Tahun 2013**

No	Desa	WNI Keturunan							
		Cina		Arab		Belanda		Lainnya	
		L	P	L	P	L	P	L	P
1	2	3	4	5	6	7	8	9	10
1	Ngimbang	-	-	-	-	-	-	-	-
2	Wangun	-	-	-	-	-	-	-	-
3	Ketambul	-	-	-	-	-	-	-	-
4	Cepokorejo	-	-	-	-	-	-	-	-
5	Pliwetan	-	-	-	-	-	-	-	-
6	Karangagung	-	-	-	-	-	-	-	-
7	Leran wetan	-	-	-	-	-	-	-	-
8	Leran kulon	-	-	-	-	-	-	-	-
9	Glodog	-	-	-	-	-	-	-	-
10	Palang	2	3	-	-	-	-	-	-
11	Gesikharjo	-	-	-	-	-	-	-	-
12	Pucangan	-	-	-	-	-	-	-	-
13	Cendoro	-	-	-	-	-	-	-	-
14	Dawung	-	-	-	-	-	-	-	-
15	Tegalbang	-	-	-	-	-	-	-	-
16	Sumurgung	-	-	-	-	-	-	-	-
17	Kradenan	-	-	-	-	-	-	-	-
18	Tasikmadu	-	-	-	-	-	-	-	-
19	Panyuran	-	-	-	-	-	-	-	-
<b>Jumlah :</b>		<b>2</b>	<b>3</b>	-	-	-	-	-	-

**Sumber : Kantor Camat**

**Tabel III. 4**  
**Jumlah Penduduk, Luas Wilayah Dan Kepadatan**  
**Penduduk Di Kecamatan Palang**  
**Tahun 2013**

No.	Desa	Jumlah Penduduk	Luas (Km <sup>2</sup> )	Kepadatan
1	2	3	4	5
1	Ngimbang	3831	12,00	319
2	Wangun	3258	7,76	420
3	Ketambul	2800	6,55	427
4	Cepokorejo	3826	5,31	721
5	Pliwetan	2426	0,05	48520
6	Karangagung	9462	0,56	16896
7	Leran wetan	4447	5,24	849
8	Leran kulon	6395	4,42	1447
9	Glodog	4044	1,74	2324
10	Palang	3959	0,14	28279
11	Gesikharjo	4883	2,13	2292
12	Pucangan	4209	4,98	845
13	Cendoro	4415	5,30	833
14	Dawung	3482	2,86	1217
15	Tegalbang	4052	2,76	1468
16	Sumurgung	2295	3,86	595
17	Kradenan	2494	2,23	1118
18	Tasikmadu	5818	2,99	1946
19	Panyuran	5126	1,82	2816
<b>Jumlah :</b>		<b>81222</b>	<b>72,70</b>	<b>1.117</b>

*Sumber : Kantor Camat*

**Tabel III. 5**  
**Sex Ratio Penduduk Tiap Desa Di Wilayah**  
**Kecamatan Palang Tahun 2013**

No	Desa	Penduduk		Sex Ratio
		Laki-laki	Perempuan	
1	2	3	4	5
1	Ngimbang	1918	1913	100
2	Wangun	1613	1645	98
3	Ketambul	1396	1404	99
4	Cepokorejo	1877	1949	96
5	Pliwetan	1216	1210	100
6	Karanggagung	4766	4696	101
7	Leran wetan	2254	2193	103
8	Leran kulon	2985	3410	88
9	Glodog	1944	2100	93
10	Palang	1969	1990	99
11	Gesikharjo	2430	2453	99
12	Pucangan	2015	2194	92
13	Cendoro	2245	2170	103
14	Dawung	1622	1860	87
15	Tegalbang	1997	2055	97
16	Sumurgung	1089	1206	90
17	Kradenan	1244	1250	100
18	Tasikmadu	2887	2931	98
19	Panyuran	2566	2560	100
<b>Jumlah :</b>		<b>40033</b>	<b>41189</b>	<b>97</b>

*Sumber : Kantor Camat*

**Tabel III. 6**  
**Jumlah Mutasi Penduduk per Desa**  
**Di Kecamatan Palang**  
**Tahun 2013**

No	Desa	LAHIR	MATI	DATANG	PINDAH
		3	4	5	6
1	Ngimbang	35	8	6	17
2	Wangun	49	27	31	27
3	Ketambul	36	2	2	11
4	Cepokorejo	51	0	5	9
5	Pliwetan	41	0	5	18
6	Karanggagung	148	51	23	72
7	Leran wetan	97	33	48	35
8	Leran kulon	85	23	7	30
9	Glodog	77	1	3	38
10	Palang	69	13	17	53
11	Gesikharjo	63	14	16	30
12	Pucangan	33	3	7	16
13	Cendoro	55	10	23	24
14	Dawung	38	2	6	19
15	Tegalbang	44	2	17	36
16	Sumurgung	33	4	8	10
17	Kradenan	44	10	4	12
18	Tasikmadu	44	23	74	63
19	Panyuran	52	0	22	63
<b>Jumlah :</b>		<b>1094</b>	<b>226</b>	<b>324</b>	<b>583</b>

*Sumber : Kantor Camat*



**Tabel III.7**  
**Jumlah Penduduk Menurut Kelompok Umur**  
**Hasil SP2010 Di Kecamatan Palang**

No	Desa	Kelompok Umur		
		0 – 4	5 – 9	10 -14
1	2	3	4	5
1	Ngimbang	270	316	292
2	Wangun	206	219	233
3	Ketambul	189	203	179
4	Cepokorejo	291	256	309
5	Pliwetan	124	96	110
6	Karanggagung	765	829	734
7	Leran wetan	432	393	393
8	Leran kulon	494	533	551
9	Glodog	395	443	408
10	Palang	339	342	289
11	Gesikharjo	356	409	382
12	Pucangan	280	304	312
13	Cendoro	328	361	357
14	Dawung	197	224	251
15	Tegalbang	339	335	343
16	Sumurgung	181	168	178
17	Kradenan	214	243	221
18	Tasikmadu	508	599	537
19	Panyuran	448	432	410
<b>Jumlah :</b>		<b>6356</b>	<b>6705</b>	<b>6489</b>

**Sumber : Koordinator Statistik Kecamatan**

Lanjutan Tabel III. 7

No	Desa	Kelompok Umur		
		15 - 19	20 - 24	25 - 29
1	2	3	4	5
1	Ngimbang	324	317	356
2	Wangun	196	249	256
3	Ketambul	195	160	216
4	Cepokorejo	280	255	307
5	Pliwetan	97	88	116
6	Karangagung	765	848	903
7	Leran wetan	389	374	431
8	Leran kulon	476	429	604
9	Glodog	343	309	364
10	Palang	335	366	406
11	Gesikharjo	315	307	401
12	Pucangan	300	324	351
13	Cendoro	329	295	327
14	Dawung	199	204	197
15	Tegalbang	312	262	372
16	Sumurgung	149	142	215
17	Kradenan	183	183	244
18	Tasikmadu	400	343	484
19	Panyuran	469	385	514
<b>Jumlah :</b>		<b>6056</b>	<b>5840</b>	<b>7064</b>

Sumber : Koordinator Statistik Kecamatan

Lanjutan Tabel III. 7

No	Desa	Kelompok Umur		
		30 -34	35 – 39	40 – 44
1	2	3	4	5
1	Ngimbang	322	313	248
2	Wangun	267	275	222
3	Ketambul	209	192	160
4	Cepokorejo	277	278	330
5	Pliwetan	115	122	88
6	Karanggagung	747	727	593
7	Leran wetan	427	447	383
8	Leran kulon	553	574	489
9	Glodog	396	380	307
10	Palang	294	242	211
11	Gesikharjo	390	358	312
12	Pucangan	356	340	309
13	Cendoro	298	309	300
14	Dawung	235	270	265
15	Tegalbang	341	326	326
16	Sumurgung	210	217	184
17	Kradenan	263	246	207
18	Tasikmadu	526	539	488
19	Panyuran	459	461	379
<b>Jumlah :</b>		<b>6685</b>	<b>6616</b>	<b>5801</b>

Sumber : Koordinator Statistik Kecamatan

Lanjutan Tabel III.7

No	Desa	Kelompok Umur		
		45 - 49	50 - 54	55 - 59
1	2	3	4	5
1	Ngimbang	321	204	184
2	Wangun	225	180	135
3	Ketambul	156	143	125
4	Cepokorejo	297	213	110
5	Pliwetan	119	109	68
6	Karanggagung	586	475	389
7	Leran wetan	342	309	213
8	Leran kulon	440	339	253
9	Glodog	250	226	141
10	Palang	226	220	169
11	Gesikharjo	272	263	153
12	Pucangan	254	170	136
13	Cendoro	274	260	230
14	Dawung	195	185	133
15	Tegalbang	267	223	181
16	Sumurgung	146	137	87
17	Kradenan	163	138	152
18	Tasikmadu	380	277	180
19	Panyuran	346	266	198
<b>Jumlah :</b>		<b>5259</b>	<b>4337</b>	<b>3237</b>

Sumber : Koordinator Statistik Kecamatan

Lanjutan Tabel III. 7

No	Desa	Kelompok Umur		
		60 - 64	65 – 69	70 – 74
1	2	3	4	5
1	Ngimbang	113	133	73
2	Wangun	86	61	52
3	Ketambul	72	63	49
4	Cepokorejo	104	86	87
5	Pliwetan	38	49	28
6	Karanggagung	258	169	116
7	Leran wetan	126	91	76
8	Leran kulon	141	154	121
9	Glodog	106	73	38
10	Palang	102	65	69
11	Gesikharjo	105	84	57
12	Pucangan	88	109	62
13	Cendoro	151	103	84
14	Dawung	78	77	48
15	Tegalbang	117	75	76
16	Sumurgung	61	53	40
17	Kradenan	74	67	35
18	Tasikmadu	99	81	63
19	Panyuran	133	85	65
<b>Jumlah :</b>		<b>2052</b>	<b>1678</b>	<b>1239</b>

Sumber : Koordinator Statistik Kecamatan

Lanjutan Tabel III. 7

No	Desa	Kelompok Umur		
		75 - 79	80+	Jumlah
1	2	3	4	5
1	Ngimbang	64	0	3850
2	Wangun	71	0	2933
3	Ketambul	78	0	2389
4	Cepokorejo	72	0	3552
5	Pliwetan	30	0	1397
6	Karangagung	141	3	9048
7	Leran wetan	80	0	4906
8	Leran kulon	120	0	6271
9	Glodog	45	0	4224
10	Palang	60	0	3735
11	Gesikharjo	106	0	4270
12	Pucangan	75	0	3770
13	Cendoro	96	0	4102
14	Dawung	74	1	2833
15	Tegalbang	112	0	4007
16	Sumurgung	37	0	2205
17	Kradenan	48	0	2681
18	Tasikmadu	68	5	5577
19	Panyuran	75	0	5125
<b>Jumlah :</b>		<b>1452</b>	<b>9</b>	<b>76875</b>

Sumber : Koordinator Statistik Kecamatan

**Tabel III. 8**  
**Jumlah PNS Menurut Jenis Kelamin**  
**Di Kecamatan Palang Tahun 2013**

No	Lembaga/Instansi	Jenis Kelamin		Jumlah
		Laki-laki	Perempuan	
1	2	3	4	5
1	UPTD KIMPRASWIL	4	-	4
2	KECAMATAN	22	4	26
3	DINAS PERTANIAN	2	1	3
4	PPL (PERTANIAN)	2	-	2
5	PERIKANAN	3	-	3
6	NAKERDUK	1	-	1
7	BPS	1	-	1
8	K U A	3	2	5
9	PPAI	2	1	3
10	PUSKESMAS	11	36	47
11	PENDIDIKAN	11	2	13
<b>Jumlah</b>		<b>62</b>	<b>46</b>	<b>108</b>

**Sumber : Dinas Instansi**

**Tabel III. 9**  
**Jumlah Pegawai Negeri Sipil Menurut Pendidikan**  
**Di Kecamatan Palang Tahun 2013**

No	Lembaga/Instansi	Pendidikan				Jumlah
		S1	SLTA	SLTP	SD	
1	2	3	4	5	6	7
1	UPTD KIMPRASWIL	1	2	1	-	4
2	KECAMATAN	7	19	-	-	26
3	DINAS PERTANIAN	2	1	-	-	3
4	APPL (PERTANIAN)	2	-	-	-	2
5	PERIKANAN	-	2	1	-	3
6	NAKERDUK	-	1	-	-	1
7	BPS	-	1	-	-	1
8	K U A	3	2	-	-	5
9	PPAI	3	-	-	-	3
10	PUSKESMAS	28	18	1	-	47
11	PENDIDIKAN	7	6	-	-	13
<b>Jumlah</b>		<b>53</b>	<b>52</b>	<b>3</b>	<b>-</b>	<b>108</b>

**Sumber : Dinas Instansi**



**Tabel III. 10**  
**Jumlah Pegawai Negeri Sipil Menurut Golongan**  
**Di Kecamatan Palang Tahun 2013**

No	Lembaga/Instansi	Golongan				Jumlah
		IV	III	II	I	
1	2	3	4	5	6	7
1	UPTD KIMPRASWIL	-	2	2	-	4
2	KECAMATAN	1	10	15	-	26
3	DINAS PERTANIAN	-	3	-	-	3
4	PPL (PERTANIAN)	-	2	-	-	2
5	PERIKANAN	-	3	-	-	3
6	NAKERDUK	-	1	-	-	1
7	BPS	-	1	-	-	1
8	K U A	-	4	1	-	5
9	PPAI	1	2	-	-	3
10	PUSKESMAS	2	28	16	1	47
11	PENDIDIKAN	5	4	4	-	13
<b>Jumlah</b>		<b>9</b>	<b>60</b>	<b>38</b>	<b>1</b>	<b>108</b>

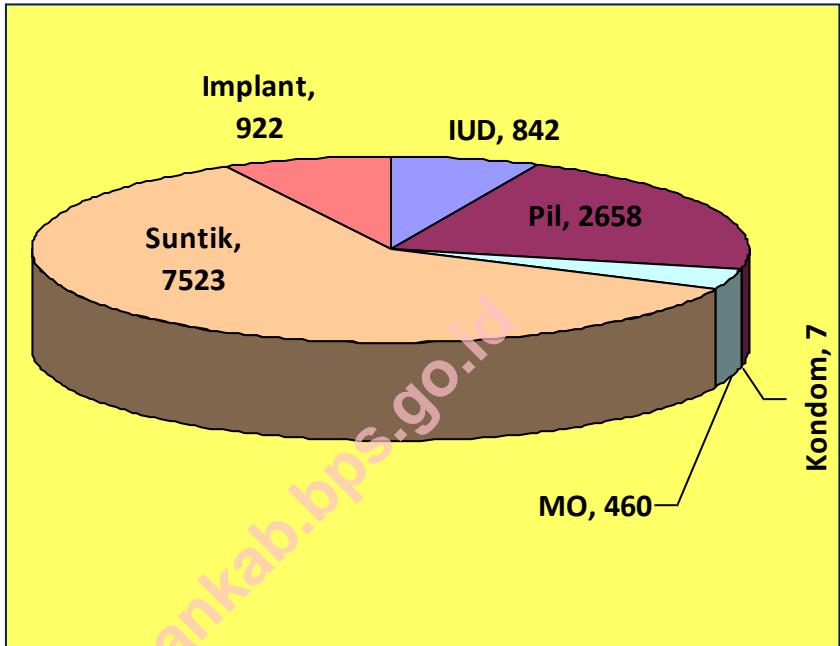
**Sumber : Dinas Instansi**



<http://tubankab.bps.go.id>

**SOSIAL**

**Grafik IV.1**  
**Jumlah Akseptor KB Menurut Metode Kontrasepsi**  
**Di Kecamatan Palang Tahun 2013**



**Tabel IV. 1**  
**Banyaknya Gedung Sekolah Menurut Jenisnya**  
**Di Kecamatan Palang Tahun 2013**

No	Desa	SD		SLTP		SLTA/SMK	
		Negeri	Swasta	Negeri	Swasta	Negeri	Swasta
1	2	3	4	5	6	7	8
1	Ngimbang	1	1	-	1	-	-
2	Wangun	2	-	-	-	-	-
3	Ketambul	2	1	-	-	-	-
4	Cepokorejo	2	-	-	-	-	-
5	Pliwetan	1	-	-	-	-	-
6	Karanggagung	2	3	-	2	-	1
7	Leran wetan	2	1	-	1	-	-
8	Leran kulon	3	1	2	-	-	-
9	Glodog	1	1	-	-	-	-
10	Palang	1	1	-	1	1	1
11	Gesikharjo	2	1	-	-	-	-
12	Pucangan	2	-	-	-	-	-
13	Cendoro	2	2	-	2	-	-
14	Dawung	2	1	-	-	-	-
15	Tegalbang	3	-	-	-	-	-
16	Sumurgung	1	-	-	-	-	-
17	Kradenan	1	1	1	-	-	-
18	Tasikmadu	2	1	-	-	-	-
19	Panyuran	2	1	-	-	-	-
<b>Jumlah</b>		<b>34</b>	<b>16</b>	<b>3</b>	<b>7</b>	<b>1</b>	<b>2</b>

Sumber : Kantor Cab. Dinas Pendidikan Kecamatan

**Tabel IV. 2**  
**Banyaknya Sekolah Menurut Jenisnya**  
**Di Kecamatan Palang Tahun 2013**

No	Desa	SD		SLTP		SLTA/SMK	
		Negeri	Swasta	Negeri	Swasta	Negeri	Swasta
1	2	3	4	5	6	7	8
1	Ngimbang	1	1	-	1-	-	-
2	Wangun	2	-	-	-	-	-
3	Ketambul	1	1	-	-	-	-
4	Cepokorejo	2	-	-	-	-	-
5	Pliwetan	1	-	-	-	-	-
6	Karanggagung	1	3	-	2	-	1
7	Leran wetan	2	1	-	1	-	-
8	Leran kulon	3	1	1	-	-	-
9	Glodog	1	1	-	-	-	-
10	Palang	1	1	-	1	1	1
11	Gesikharjo	2	1	-	-	-	-
12	Pucangan	2	-	-	-	-	-
13	Cendoro	2	2	-	2	-	-
14	Dawung	2	1	-	-	-	-
15	Tegalbang	3	-	-	-	-	-
16	Sumurgung	1	-	-	-	-	-
17	Kradenan	1	1	1	-	-	-
18	Tasikmadu	2	1	-	-	-	-
19	Panyuran	2	1	-	-	-	-
<b>Jumlah</b>		<b>32</b>	<b>16</b>	<b>2</b>	<b>7</b>	<b>1</b>	<b>2</b>

Sumber : Kantor Cab. Dinas Pendidikan Kecamatan

**Tabel IV. 3**  
**Banyaknya Murid menurut Jenis Sekolah**  
**Di Kecamatan Palang Tahun 2013**

No	Desa	SD		SLTP		SLTA/SMK	
		Negeri	Swasta	Negeri	Swasta	Negeri	Swasta
1	2	3	4	5	6	7	8
1	Ngimbang	99	280	-	121	-	-
2	Wangun	241	-	-	-	-	-
3	Ketambul	142	127	-	-	-	-
4	Cepokorejo	217	-	-	-	-	-
5	Pliwetan	170	-	-	-	-	-
6	Karanggagung	339	858	-	255	-	-
7	Leran wetan	262	141	-	129	-	-
8	Leran kulon	404	154	642	-	212	-
9	Glodog	236	182	-	-	-	-
10	Palang	211	249	-	164	-	273
11	Gesikharjo	389	158	-	-	-	-
12	Pucangan	143	-	-	-	-	-
13	Cendoro	122	549	-	329	-	-
14	Dawung	244	38	-	-	-	-
15	Tegalbang	313	-	-	-	-	-
16	Sumurgung	160	-	-	-	-	-
17	Kradenan	154	114	465	-	-	-
18	Tasikmadu	306	51	-	-	-	-
19	Panyuran	262	206	-	-	-	-
<b>Jumlah</b>		<b>4414</b>	<b>3107</b>	<b>1107</b>	<b>998</b>	<b>212</b>	<b>273</b>

Sumber : Kantor Cab. Dinas Pendidikan Kecamatan

**Tabel IV. 4**  
**Jumlah Guru Dan Murid SD Negeri Tiap Desa**  
**Di Wilayah Kecamatan Palang Tahun 2013**

No	Desa	Jumlah	
		Murid	Guru
1	2	3	4
1	Ngimbang	99	15
2	Wangun	241	23
3	Ketambul	142	12
4	Cepokorejo	217	23
5	Pliwetan	170	11
6	Karanggagung	339	21
7	Leran wetan	262	17
8	Leran kulon	404	34
9	Glodog	236	13
10	Palang	211	9
11	Gesikharjo	389	30
12	Pucangan	143	26
13	Cendoro	122	13
14	Dawung	244	25
15	Tegalbang	313	26
16	Sumurgung	160	12
17	Kradenan	154	11
18	Tasikmadu	306	26
19	Panyuran	262	26
<b>Jumlah</b>		<b>4414</b>	<b>373</b>

Sumber : Kantor Cab. Dinas Pendidikan Kecamatan



**Tabel IV. 5**  
**Jumlah Guru Dan Murid MI Tiap Desa**  
**Di Wilayah Kecamatan Palang Tahun 2013**

No	Desa	Jumlah	
		Murid	Guru
1	2	3	4
1	Ngimbang	308	13
2	Wangun	-	-
3	Ketambul	145	12
4	Cepokorejo	-	-
5	Pliwetan	-	-
6	Karangagung	421	28
7	Leran wetan	147	16
8	Leran kulon	163	14
9	Glodog	190	16
10	Palang	269	21
11	Gesikharjo	165	11
12	Pucangan	-	-
13	Cendoro	301	15
14	Dawung	46	12
15	Tegalbang	-	-
16	Sumurgung	-	-
17	Kradenan	125	13
18	Tasikmadu	65	10
19	Panyuran	222	12
<b>Jumlah</b>		<b>2567</b>	<b>193</b>

**Sumber : Kantor Cab. Dinas Pendidikan Kecamatan**

**Tabel IV. 6**  
**Jumlah Murid dan Guru menurut Jenis Sekolah**  
**Di Kecamatan Palang Tahun 2013**

No	Desa	SDN		SLTPN		SLTA/SMKN	
		Murid	Guru	Murid	Guru	Murid	Guru
1	2	3	4	5	6	7	8
1	Ngimbang	99	15	-	-	-	-
2	Wangun	241	23	-	-	-	-
3	Ketambul	142	12	-	-	-	-
4	Cepokorejo	217	23	-	-	-	-
5	Pliwetan	170	11	-	-	-	-
6	Karanggagung	339	21	-	-	77	13
7	Leran wetan	262	17	-	-	-	-
8	Leran kulon	404	34	742	39	-	-
9	Glodog	236	13	-	-	-	-
10	Palang	211	9	39	11	308	52
11	Gesikharjo	389	30	-	-	-	-
12	Pucangan	143	26	-	-	-	-
13	Cendoro	122	13	-	-	-	-
14	Dawung	244	25	-	-	-	-
15	Tegalbang	313	26	-	-	-	-
16	Sumurgung	160	12	-	-	-	-
17	Kradenan	154	11	483	33	-	-
18	Tasikmadu	306	26	-	-	-	-
19	Panyuran	262	26	-	-	-	-
<b>Jumlah</b>		<b>4414</b>	<b>373</b>	<b>1264</b>	<b>83</b>	<b>385</b>	<b>65</b>

Sumber : Kantor Cab. Dinas Pendidikan Kecamatan

**Tabel IV. 7**  
**Jumlah Sarana Kesehatan Menurut Jenisnya**  
**Di Wilayah Kecamatan Palang Tahun 2013**

No	Jenis Sarana	Jumlah
1	2	3
1	RSU Pemerintah	-
2	RSU Swasta	-
3	RS Bersalin	-
4	Puskesmas	2
5	Puskesmas Pembantu	4
6	BKIA	-
7	Balai Pengobatan	2
8	Pos Kesehatan	-
9	Apotek	1
10	Toko Obat Berijin	-
11	Laboratorium	-
12	Polindes	19
<b>Jumlah</b>		<b>28</b>

Sumber : Puskesmas

**Tabel IV. 8**  
**Jumlah Tenaga Kesehatan Menurut Jenisnya**  
**Di Kecamatan Palang Tahun 2013**

No	Jenis Tenaga Kesehatan	Jumlah
1	2	3
1	Dokter Spesialis	-
2	Dokter Umum	2
3	Dokter Gigi	1
4	Bidan	21
5	Perawat Kesehatan	11
6	Perawat Gigi	2
7	Perawat Bidan	-
8	SPK/C	-
9	SPK/U	-
10	Sanitasi	1
11	Pengatur Analisis	1
12	Pengatur Gizi	2
13	Asisten Apoteker	1
14	Juru Kesehatan	-
15	Dukun Bayi	25
16	Para Medis Lainnya	-
<b>Jumlah</b>		<b>67</b>

**Sumber : Puskesmas**

**Tabel IV. 9**  
**Jumlah Bayi Yang Diimunisasi**  
**Di Kecamatan Palang Tahun 2013**

No	Desa	Jenis Imunisasi				
		BCG	DPT COMBO			Campak
			I	II	III	
1	2	3	4	5	6	7
1	Ngimbang	40	41	35	45	57
2	Wangun	53	50	48	51	49
3	Ketambul	40	41	35	38	32
4	Cepokorejo	59	56	52	50	53
5	Pliwetan	46	39	41	44	35
6	Karanggagung	143	154	149	147	150
7	Leran wetan	92	83	83	75	80
8	Leran kulon	101	99	104	108	109
9	Glodog	77	67	85	69	85
10	Palang	70	75	73	73	70
11	Gesikharjo	45	63	65	63	50
12	Pucangan	58	62	56	59	59
13	Cendoro	69	70	63	77	73
14	Dawung	28	29	29	32	43
15	Tegalbang	60	56	53	52	50
16	Sumurgung	30	32	34	32	36
17	Kradenan	37	36	40	31	36
18	Tasikmadu	70	75	63	64	68
19	Panyuran	65	83	76	72	72
<b>Jumlah</b>		1183	1211	1184	1182	1207

**Sumber: Puskesmas**

**Tabel IV. 10**  
**Jumlah Dukun Bayi**  
**Di Kecamatan Palang Tahun 2013**

No	Desa	Terlatih	Tidak Terlatih	Jumlah
1	2	3	4	5
1	Ngimbang	1	-	1
2	Wangun	1	-	1
3	Ketambul	1	-	1
4	Cepokorejo	-	-	-
5	Pliwetan	1	-	1
6	Karanggagung	2	-	2
7	Leran wetan	3	-	3
8	Leran kulon	1	-	1
9	Glodog	3	-	3
10	Palang	-	-	-
11	Gesikharjo	1	-	1
12	Pucangan	1	-	1
13	Cendoro	1	-	1
14	Dawung	3	-	3
15	Tegalbang	1	-	1
16	Sumurgung	1	-	1
17	Kradenan	2	-	2
18	Tasikmadu	1	-	1
19	Panyuran	1	-	1
<b>Jumlah</b>		<b>25</b>	<b>-</b>	<b>25</b>

Sumber : Puskesmas

**Tabel IV. 11**  
**Jumlah Penderita Penyakit Menurut Jenisnya**  
**Di Kecamatan Palang Tahun 2013**

No	Jenis Penyakit	Jumlah Penderita
1	2	3
1	Penyakit Rongga Mulut	5326
2	Infeksi Akut pd saluran pernafsn bag.atas	4999
3	Penyakit pd Sistem Otot & Jar. Pengikat	4947
4	Infeksi Lain pada Saluran Pernafasan Bagian Atas	2932
5	Penyakit Gastritis/ Maag	2930
6	Penyakit Kulit Infeksi	1789
7	Hipertensi	1579
8	Tonsilitis (Amandel)	1255
9	D i a r e	1139
10	A s m a	891
11	D e s e n t r i	713
12	Penyakit Kulit Alergi	661
13	Diabetes Mellitus	607
14	Conjungtivitis/ penyakit m a t a	471
15	Penyakit Lainnya (Tumor, Kanker, dll)	4622
<b>Jumlah</b>		<b>34861</b>

**Sumber : Puskesmas Palang**

**Tabel IV. 12**  
**Jumlah Akseptor KB Menurut Metode Kontrasepsi**  
**Di Kecamatan Palang Tahun 2013**

No	Desa	IUD	PIL	Kondom
1	2	3	4	5
1	Ngimbang	49	102	1
2	Wangun	27	80	0
3	Ketambul	32	71	0
4	Cepokorejo	34	79	0
5	Pliwetan	42	41	0
6	Karangagung	75	325	1
7	Leran wetan	60	94	0
8	Leran kulon	36	196	0
9	Glodog	40	115	1
10	Palang	34	111	1
11	Gesikharjo	59	121	0
12	Pucangan	58	222	0
13	Cendoro	80	155	0
14	Dawung	41	84	1
15	Tegalbang	18	210	1
16	Sumurgung	50	183	1
17	Kradenan	20	112	0
18	Tasikmadu	23	225	0
19	Panyuran	64	132	0
<b>Jumlah</b>		<b>842</b>	<b>2.658</b>	<b>7</b>

Sumber : PLKB



Lanjutan Tabel IV. 12

No	Desa	MO	Suntik	Implant	Jumlah
1	2	3	4	5	6
1	Ngimbang	23	295	60	530
2	Wangun	12	345	37	501
3	Ketambul	12	370	36	521
4	Cepokorejo	30	543	25	711
5	Pliwetan	12	207	28	330
6	Karangagung	50	732	72	1255
7	Leran wetan	43	660	44	901
8	Leran kulon	32	556	66	886
9	Glodog	27	299	34	516
10	Palang	23	447	30	646
11	Gesikharjo	29	468	50	727
12	Pucangan	28	315	83	706
13	Cendoro	29	375	107	746
14	Dawung	17	327	45	515
15	Tegalbang	17	313	44	603
16	Sumurgung	21	206	38	499
17	Kradenan	13	191	30	366
18	Tasikmadu	22	434	32	736
19	Panyuran	20	440	61	717
<b>Jumlah</b>		<b>460</b>	<b>7.523</b>	<b>922</b>	<b>12.412</b>

Sumber : PLKB

**Tabel IV. 13**  
**Jumlah Pencapaian Akseptor KB Lestari**  
**Di Kecamatan Palang Tahun 2013**

No	Desa	JUMLAH PUS	PUS PESERTA KB
1	2	3	4
1	Ngimbang	712	530
2	Wangun	723	501
3	Ketambul	731	521
4	Cepokorejo	988	711
5	Pliwetan	488	330
6	Karanggagung	1855	1255
7	Leran wetan	1259	901
8	Leran kulon	1346	886
9	Glodog	733	516
10	Palang	973	646
11	Gesikharjo	946	727
12	Pucangan	936	706
13	Cendoro	1121	746
14	Dawung	739	515
15	Tegalbang	846	603
16	Sumurgung	673	499
17	Kradenan	516	366
18	Tasikmadu	1017	736
19	Panyuran	1019	717
<b>Jumlah</b>		<b>17.621</b>	<b>12.412</b>

Sumber : PLKB

**Tabel IV. 14**  
**Jumlah Pokbang Dan Posyandu**  
**Di Kecamatan Palang Tahun 2013**

No	Desa	Pokbang	Posyandu
1	2	3	4
1	Ngimbang	3	3
2	Wangun	3	3
3	Ketambul	4	4
4	Cepokorejo	4	4
5	Pliwetan	2	2
6	Karanggagung	5	5
7	Leran wetan	4	4
8	Leran kulon	7	7
9	Glodog	5	5
10	Palang	4	4
11	Gesikharjo	5	5
12	Pucangan	3	3
13	Cendoro	2	2
14	Dawung	4	4
15	Tegalbang	5	5
16	Sumurgung	2	2
17	Kradenan	4	4
18	Tasikmadu	5	5
19	Panyuran	6	6
<b>Jumlah</b>		<b>77</b>	<b>77</b>

Sumber : Puskesmas

**Tabel IV. 15**  
**Jumlah Tempat Peribadatan**  
**Di Kecamatan Palang Tahun 2013**

No	Desa	Masjid	Langgar	Gereja	Pura	Wihara
1	2	3	4	5	6	7
1	Ngimbang	3	11	-	-	-
2	Wangun	4	10	-	-	-
3	Ketambul	6	10	-	-	-
4	Cepokorejo	5	19	-	-	-
5	Pliwetan	3	3	-	-	-
6	Karanggagung	3	25	-	-	-
7	Leran wetan	5	14	1	-	-
8	Leran kulon	12	17	-	-	-
9	Glodog	3	37	-	-	-
10	Palang	1	10	-	-	-
11	Gesikharjo	3	22	-	-	-
12	Pucangan	6	7	-	-	-
13	Cendoro	4	14	-	-	-
14	Dawung	1	17	-	-	-
15	Tegalbang	2	35	-	-	-
16	Sumurgung	2	15	-	-	-
17	Kradenan	2	15	-	-	-
18	Tasikmadu	4	22	-	-	-
19	Panyuran	2	52	-	-	-
<b>Jumlah</b>		<b>71</b>	<b>355</b>	<b>1</b>	<b>-</b>	<b>-</b>

**Sumber : Kantor Camat**

**Tabel IV. 16**  
**Jumlah Pemeluk Agama**  
**Di Kecamatan Palang Tahun 2013**

No	Desa	Islam	Kristen	Katholik	Budha	Hindu
1	2	3	4	5	6	7
1	Ngimbang	3831	-	-	-	-
2	Wangun	3256	2	-	-	-
3	Ketambul	2796	4	-	-	-
4	Cepokorejo	3826	-	-	-	-
5	Pliwetan	2426	-	-	-	-
6	Karanggagung	9454	8	-	-	-
7	Leran wetan	4398	49	-	-	-
8	Leran kulon	6280	115	-	-	-
9	Glodog	4044	-	-	-	-
10	Palang	3959	-	-	-	-
11	Gesikharjo	4883	-	4	-	-
12	Pucangan	4209	-	-	-	-
13	Cendoro	4415	-	-	-	-
14	Dawung	3482	-	-	-	-
15	Tegalbang	4052	-	-	-	-
16	Sumurgung	2295	-	-	-	-
17	Kradenan	2477	17	-	-	-
18	Tasikmadu	5804	14	-	-	-
19	Panyuran	5126	-	4	-	-
<b>Jumlah</b>		<b>81013</b>	<b>209</b>	<b>8</b>	<b>-</b>	<b>-</b>

**Sumber : Kantor Camat**

**Tabel IV. 17**  
**Jumlah Nikah Menurut Tempat Pelaksanaannya**  
**Di Kecamatan Palang Tahun 2013**

No	Bulan	Luar Kantor	Kantor
1	2	3	4
1	JANUARI	52	2
2	FEBRUARI	67	3
3	MARET	67	4
4	APRIL	48	1
5	MEI	98	7
6	JUNI	95	3
7	JULI	36	0
8	AGUSTUS	82	1
9	SEPTEMBER	14	0
10	OKTOBER	146	13
11	NOVEMBER	17	0
12	DESEMBER	87	2
<b>Jumlah</b>		<b>809</b>	<b>36</b>

Sumber : KUA

**Tabel IV. 18**  
**Jumlah Nikah, Talak, Cerai, Dan Rujuk tiap Desa**  
**Di Kecamatan Palang Tahun 2013**

No	Desa	Nikah	Talak	Cerai	Rujuk
1	2	3	4	5	6
1	Ngimbang	49	4	3	-
2	Wangun	30	-	-	-
3	Ketambul	23	1	-	-
4	Cepokorejo	31	1	3	-
5	Pliwetan	21	2	-	-
6	Karangagung	102	4	-	-
7	Leran wetan	55	1	1	-
8	Leran kulon	67	5	1	-
9	Glodog	47	2	2	-
10	Palang	42	6	3	-
11	Gesikharjo	54	1	2	-
12	Pucangan	58	2	2	-
13	Cendoro	42	2	4	-
14	Dawung	36	1	3	-
15	Tegalbang	21	1	5	-
16	Sumurgung	19	3	1	-
17	Kradenan	37	-	1	-
18	Tasikmadu	37	-	1	-
19	Panyuran	74	1	2	-
<b>Jumlah</b>		845	37	34	-

**Sumber : KUA**

**Tabel IV. 19**  
**Jumlah Nikah, Talak, Cerai, Dan Rujuk tiap Bulan**  
**Di Kecamatan Palang Tahun 2013**

No	Bulan	Nikah	Talak	Cerai	Rujuk
1	2	3	4	5	6
1	JANUARI	54	-	-	-
2	FEBRUARI	70	-	-	-
3	MARET	71	6	7	-
4	APRIL	49	5	7	-
5	MEI	107	9	3	-
6	JUNI	98	-	-	-
7	JULI	37	-	-	-
8	AGUSTUS	83	-	-	-
9	SEPTEMBER	14	4	6	-
10	OKTOBER	156	1	-	-
11	NOVEMBER	17	-	-	-
12	DESEMBER	89	12	11	-
<b>Jumlah</b>		845	37	34	-

Sumber : KUA



**Tabel IV. 20**  
**Jumlah Rumah Tangga Menurut Sumber Penerangan**  
**Di Wilayah Kecamatan Palang Tahun 2013**

No	Desa	Sumber Penerangan			Jumlah
		Listrik PLN	Listrik Non PLN	Lainnya	
1	2	3	4	5	6
1	Ngimbang	945	-	-	945
2	Wangun	672	-	-	672
3	Ketambul	721	-	-	721
4	Cepokorejo	838	-	-	838
5	Pliwetan	401	-	-	401
6	Karanggagung	2.211	-	-	2.211
7	Leran wetan	1.052	-	-	1.052
8	Leran kulon	1.367	-	-	1.367
9	Glodog	931	-	-	931
10	Palang	951	-	-	951
11	Gesikharjo	801	-	-	801
12	Pucangan	852	-	-	852
13	Cendoro	1.315	-	-	1.315
14	Dawung	798	-	-	798
15	Tegalbang	802	-	-	802
16	Sumurgung	1.040	-	-	1.040
17	Kradenan	639	-	-	639
18	Tasikmadu	1.052	-	-	1.052
19	Panyuran	1.191	-	-	1.191
<b>Jumlah</b>		<b>18.579</b>	<b>-</b>	<b>-</b>	<b>18.579</b>

**Sumber : Koordinator Statistik Kecamatan**

**Tabel IV. 21**  
**Jumlah Bengkel Menurut Jenisnya**  
**Di Wilayah Kecamatan Palang Tahun 2013**

No	Desa	Las	Mobil	Sepeda Motor	Sepeda	Lain nya
1	2	3	4	5	6	7
1	Ngimbang	-	-	-	-	-
2	Wangun	-	-	-	1	1
3	Ketambul	-	-	1	-	1
4	Cepokorejo	-	-	-	-	1
5	Pliwetan	-	-	-	-	1
6	Karanggagung	-	2	3	2	4
7	Leran wetan	-	2	1	1	2
8	Leran kulon	2	3	1	2	1
9	Glodog	1	1	2	2	1
10	Palang	1	2	3	1	2
11	Gesikharjo	2	4	4	2	3
12	Pucangan	-	1	1	-	1
13	Cendoro	1	2	2	3	2
14	Dawung	-	-	-	-	-
15	Tegalbang	-	-	-	1	-
16	Sumurgung	1	1	-	-	1
17	Kradenan	-	1	1	-	1
18	Tasikmadu	1	4	4	2	3
19	Panyuran	4	5	5	2	5
<b>Jumlah</b>		<b>13</b>	<b>28</b>	<b>28</b>	<b>19</b>	<b>30</b>

Sumber : Koordinator Statistik Kecamatan

**Tabel IV. 22**  
**Jumlah Penderita Cacat Menurut Jenisnya**  
**Di Kecamatan Palang Tahun 2013**

No	Desa	Tuna Netra	Tuna Rungu	Tuna Wicara	Cacat Tubuh	Cacat Mental
1	2	3	4	5	6	7
1	Ngimbang	3	11	-	-	-
2	Wangun	7	8	4	-	-
3	Ketambul	-	-	-	-	-
4	Cepokorejo	4	2	-	-	-
5	Pliwetan	6	-	2	-	-
6	Karanggagung	1	2	-	-	-
7	Leran wetan	-	-	-	-	-
8	Leran kulon	2	5	-	-	-
9	Glodog	2	5	-	-	-
10	Palang	10	5	-	-	-
11	Gesikharjo	1	2	-	-	-
12	Pucangan	3	15	-	-	-
13	Cendoro	4	9	1	-	-
14	Dawung	9	17	-	-	-
15	Tegalbang	2	25	-	-	-
16	Sumurgung	2	2	4	-	-
17	Kradenan	7	1	-	-	-
18	Tasikmadu	2	2	1	-	-
19	Panyuran	3	2	-	-	-
<b>Jumlah</b>		<b>68</b>	<b>113</b>	<b>12</b>	<b>-</b>	<b>-</b>

Sumber : Kantor Camat

**Tabel IV. 23**  
**Jumlah Alat Komunikasi Menurut**  
**Jenisnya Di Kecamatan Palang Tahun 2013**

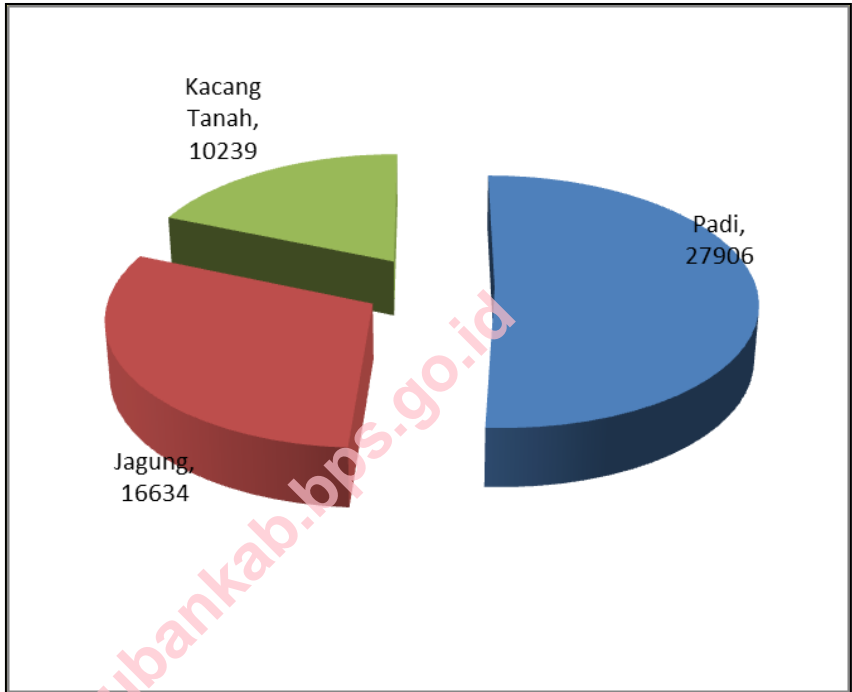
No	Desa	Jenis Alat Komunikasi			
		Warnet	Telp Rumah	TV	Radio
1	2	3	4	5	6
1	Ngimbang	-	6	-	-
2	Wangun	-	5	-	-
3	Ketambul	-	6	-	-
4	Cepokorejo	-	8	-	-
5	Pliwetan	-	35	-	-
6	Karanggagung	1	285	-	-
7	Leran wetan	-	38	-	-
8	Leran kulon	-	30	-	-
9	Glodog	1	80	-	-
10	Palang	1	25	-	-
11	Gesikharjo	1	123	-	-
12	Pucangan	-	13	-	-
13	Cendoro	-	243	-	-
14	Dawung	-	9	-	-
15	Tegalbang	-	18	-	-
16	Sumurgung	-	19	-	-
17	Kradenan	1	60	-	-
18	Tasikmadu	1	201	-	-
19	Panyuran	1	125	-	-
<b>Jumlah</b>		<b>7</b>	<b>1329</b>	<b>-</b>	<b>-</b>

Sumber: Kantor Camat

<http://tubankab.bps.go.id>

**PERTANIAN DAN  
PETERNAKAN**

**Grafik V.1**  
**Produksi Padi, Jagung dan Kacang Tanah (Ton)**  
**Kecamatan Palang Tahun 2013**



**Tabel V. 1**  
**Luas Panen Dan Produksi Padi**  
**Di Wilayah Kecamatan Palang Tahun 2013**

No	Desa	Luas Panen (Ha)	Rata-rata (Ton/Ha)	Produksi (Ton)
1	2	3	4	5
1	Ngimbang	50	6,15	306
2	Wangun	328	7,35	2409
3	Ketambul	253	6,25	1579
4	Cepokorejo	473	6,94	3284
5	Pliwetan	-	-	-
6	Karanggagung	-	-	-
7	Leran wetan	242	7,35	1781
8	Leran kulon	240	7,96	1913
9	Glodog	156	6,85	1068
10	Palang	-	-	-
11	Gesikharjo	380	6,95	2643
12	Pucangan	324	7,35	2381
13	Cendoro	506	7,85	3973
14	Dawung	146	7,05	1033
15	Tegalbang	-	-	-
16	Sumurgung	399	7,95	3173
17	Kradenan	254	7,84	1995
18	Tasikmadu	54	6,75	368
19	Panyuran	-	-	-
<b>Jumlah</b>		<b>3805</b>	<b>7,18</b>	<b>27906</b>

**Sumber : Mantri Pertanian**

**Tabel V. 2**  
**Luas Panen Dan Produksi Jagung**  
**Di Wilayah Kecamatan Palang Tahun 2013**

No	Desa	Luas Panen (Ha)	Rata-rata (Ton/Ha)	Produksi (Ton)
1	2	3	4	5
1	Ngimbang	378	6,34	2396
2	Wangun	326	7,85	2560
3	Ketambul	64	6,12	389
4	Cepokorejo	115	6,85	786
5	Pliwetan	-	-	-
6	Karanggagung	-	-	-
7	Leran wetan	219	8,04	1760
8	Leran kulon	162	7,84	1269
9	Glodog	60	6,78	379
10	Palang	-	-	-
11	Gesikharjo	29	6,45	190
12	Pucangan	187	7,05	1320
13	Cendoro	132	7,06	1288
14	Dawung	112	7,12	800
15	Tegalbang	131	6,22	816
16	Sumurgung	105	7,04	738
17	Kradenan	51	7,03	360
18	Tasikmadu	136	6,78	922
19	Panyuran	97	6,81	661
<b>Jumlah</b>		<b>2354</b>	<b>6,97</b>	<b>16634</b>

Sumber : Mantri Pertanian



**Tabel V. 3**  
**Luas Panen Dan Produksi Kacang Tanah**  
**Di Wilayah Kecamatan Palang Tahun 2013**

No	Desa	Luas Panen (Ha)	Rata-rata (Ton/Ha)	Produksi (Ton)
1	2	3	4	5
1	Ngimbang	653	1,83	1195
2	Wangun	550	2,02	1112
3	Ketambul	260	1,75	456
4	Cepokorejo	275	1,84	505
5	Pliwetan	-	-	-
6	Karanggagung	-	-	-
7	Leran wetan	334	2,15	718
8	Leran kulon	411	2,08	854
9	Glodog	161	1,78	286
10	Palang	-	-	-
11	Gesikharjo	164	1,65	271
12	Pucangan	161	1,95	313
13	Cendoro	433	2,06	891
14	Dawung	427	1,95	833
15	Tegalbang	324	1,46	473
16	Sumurgung	443	1,95	864
17	Kradenan	278	2,05	571
18	Tasikmadu	337	1,85	623
19	Panyuran	159	1,72	274
<b>Jumlah</b>		<b>5370</b>	<b>1,88</b>	<b>10239</b>

Sumber : Mantri Pertanian

**Tabel V. 4**  
**Luas Tanaman Mangga**  
**Di Wilayah Kecamatan Palang Tahun 2013**

No	Desa	Jumlah Pohon	Produksi (Ton)
1	2	3	4
1	Ngimbang	23.087	4.617
2	Wangun	23.458	4.105
3	Ketambul	4.425	8.850
4	Cepokorejo	3.354	5.870
5	Pliwetan	47	8
6	Karanggagung	45	8
7	Leran wetan	2.950	5.900
8	Leran kulon	2.145	4.308
9	Glodog	385	77
10	Palang	87	17
11	Gesikharjo	414	83
12	Pucangan	1.136	2.272
13	Cendoro	2.150	3.977
14	Dawung	975	195
15	Tegalbang	580	116
16	Sumurgung	3.256	651
17	Kradenan	678	137
18	Tasikmadu	2.872	574
19	Panyuran	550	110
<b>Jumlah</b>		<b>72.594</b>	<b>41.875</b>

**Sumber : Mantri Pertanian**

**Tabel V. 5**  
**Luas Tanaman Pisang**  
**Di Wilayah Kecamatan Palang Tahun 2013**

No	Desa	Jumlah Rumpun	Produksi (Ton)
1	2	3	4
1	Ngimbang	1.692	12,36
2	Wangun	880	5,30
3	Ketambul	628	4,50
4	Cepokorejo	512	3,50
5	Pliwetan	43	0,35
6	Karanggagung	-	-
7	Leran wetan	476	3,80
8	Leran kulon	407	3,50
9	Glodog	140	0,98
10	Palang	34	0,34
11	Gesikharjo	415	3,40
12	Pucangan	691	5,40
13	Cendoro	655	4,50
14	Dawung	521	3,20
15	Tegalbang	294	1,30
16	Sumurgung	381	1,80
17	Kradenan	460	3,50
18	Tasikmadu	286	1,80
19	Panyuran	248	1,90
<b>Jumlah</b>		<b>8.763</b>	<b>61,43</b>

Sumber : Mantri Pertanian

**Tabel V. 6**  
**Luas Tanaman Belimbing**  
**Di Wilayah Kecamatan Palang Tahun 2013**

No	Desa	Jumlah Pohon	Produksi (Ton)
1	2	3	4
1	Ngimbang	-	-
2	Wangun	-	-
3	Ketambul	-	-
4	Cepokorejo	-	-
5	Pliwetan	-	-
6	Karanggagung	-	-
7	Leran wetan	-	-
8	Leran kulon	-	-
9	Glodog	-	-
10	Palang	-	-
11	Gesikharjo	-	-
12	Pucangan	-	-
13	Cendoro	-	-
14	Dawung	-	-
15	Tegalbang	1.500	180
16	Sumurgung	2.450	294
17	Kradenan	-	-
18	Tasikmadu	10.650	1.278
19	Panyuran	7.575	909
<b>Jumlah</b>		<b>22.175</b>	<b>2.661</b>

Sumber : Mantri Pertanian

**Tabel V. 7**  
**Luas Tanaman Jambu Merah**  
**Di Wilayah Kecamatan Palang Tahun 2013**

No	Desa	Jumlah Pohon	Produksi (Ton)
1	2	3	4
1	Ngimbang	-	-
2	Wangun	-	-
3	Ketambul	-	-
4	Cepokorejo	-	-
5	Pliwetan	-	-
6	Karanggagung	-	-
7	Leran wetan	-	-
8	Leran kulon	-	-
9	Glodog	-	-
10	Palang	-	-
11	Gesikharjo	-	-
12	Pucangan	-	-
13	Cendoro	-	-
14	Dawung	-	-
15	Tegalbang	-	-
16	Sumurgung	-	-
17	Kradenan	1500	36
18	Tasikmadu	-	-
19	Panyuran	-	-
<b>Jumlah</b>		<b>1500</b>	<b>36</b>

Sumber : Mantri Pertanian

**Tabel V. 8**  
**Populasi Ternak Besar Menurut Jenisnya**  
**Di Wilayah Kecamatan Palang Tahun 2013**

No	Desa	Jenis Ternak		
		Sapi	Kerbau	Kuda
1	2	3	4	5
1	Ngimbang	723	-	-
2	Wangun	1130	-	-
3	Ketambul	817	-	-
4	Cepokorejo	823	-	-
5	Pliwetan	-	-	-
6	Karangagung	-	-	-
7	Leran wetan	1272	-	1
8	Leran kulon	1390	-	-
9	Glodog	250	-	1
10	Palang	-	-	-
11	Gesikharjo	257	-	-
12	Pucangan	905	-	-
13	Cendoro	1152	-	1
14	Dawung	729	-	1
15	Tegalbang	856	-	1
16	Sumurgung	477	-	-
17	Kradenan	237	-	-
18	Tasikmadu	485	-	-
19	Panyuran	243	-	1
<b>Jumlah</b>		<b>11.746</b>	<b>-</b>	<b>6</b>

**Sumber: Mantri Ternak**

**Tabel V. 9**  
**Populasi Ternak Kecil Menurut jenisnya**  
**Di Wilayah Kecamatan Palang Tahun 2013**

No	Desa	Jenis Ternak		
		Kambing	Domba	Babi
1	2	3	4	5
1	Ngimbang	825	-	-
2	Wangun	780	-	-
3	Ketambul	522	-	-
4	Cepokorejo	473	-	-
5	Pliwetan	-	-	-
6	Karanggagung	223	-	-
7	Leran wetan	711	59	-
8	Leran kulon	821	44	-
9	Glodog	41	23	-
10	Palang	15	-	-
11	Gesikharjo	240	54	-
12	Pucangan	413	-	-
13	Cendoro	819	-	-
14	Dawung	665	52	-
15	Tegalbang	590	48	-
16	Sumurgung	632	47	-
17	Kradenan	202	32	-
18	Tasikmadu	351	25	-
19	Panyuran	138	18	-
<b>Jumlah</b>		<b>8.461</b>	<b>402</b>	<b>-</b>

**Sumber: Mantri Ternak**

**Tabel V.10**  
**Jumlah Produksi dan Nilai Produksi Ikan Laut**  
**Di Kecamatan Palang Tahun 2013**

No	Bulan	Produksi (Ton)	Nilai Produksi (Rp.000)
1	2	3	4
1	JANUARI	29.5	125000
2	FEBRUARI	73.2	217000
3	MARET	57.8	221800
4	APRIL	51.1	225000
5	MEI	61.6	275000
6	JUNI	57.7	250000
7	JULI	76.4	325000
8	AGUSTUS	64.8	275000
9	SEPTEMBER	59.6	250000
10	OKTOBER	96.3	365000
11	NOVEMBER	96.0	359000
12	DESEMBER	133.8	439999
<b>Jumlah</b>		<b>857.8</b>	<b>3327799</b>

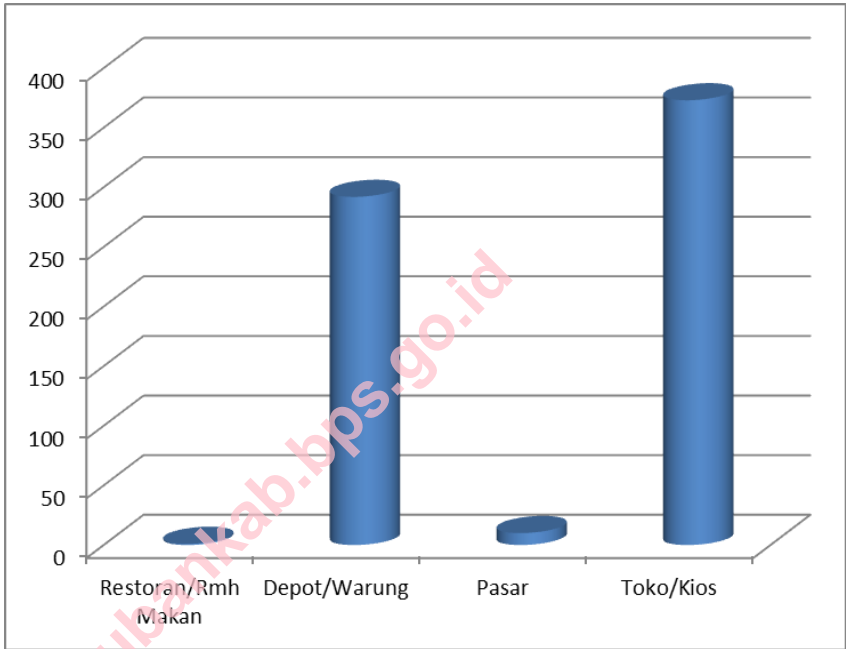
Sumber : TPI Palang & Karangagung



<http://tubankab.bps.go.id>

# INDUSTRI DAN PERDAGANGAN

**Grafik VI.1**  
**Jumlah Restoran/Depot/Warung &Pasar/Toko**  
**Di Wilayah Kecamatan Palang Tahun 2013**



**Tabel VI. 1**  
**Jumlah Perusahaan Industri Dan Tenaga Kerja**  
**Di Wilayah Kecamatan Palang Tahun 2013**

No	Desa	Penggilingan Padi	
		Jmlh	Tenaga Kerja
1	2	3	4
1	Ngimbang	3	6
2	Wangun	2	6
3	Ketambul	4	12
4	Cepokorejo	3	9
5	Pliwetan	-	-
6	Karanggagung	-	-
7	Leran wetan	2	6
8	Leran kulon	9	27
9	Glodog	-	-
10	Palang	-	-
11	Gesikharjo	1	2
12	Pucangan	1	3
13	Cendoro	3	9
14	Dawung	3	9
15	Tegalbang	2	6
16	Sumurgung	2	6
17	Kradenan	1	3
18	Tasikmadu	-	-
19	Panyuran	-	-
<b>Jumlah</b>		<b>36</b>	<b>104</b>

**Sumber : Koordinator Statistik Kecamatan**

**Tabel VI. 2**  
**Jumlah Restoran/Depot/Warung & Pasar/Toko**  
**Di Wilayah Kecamatan Palang Tahun 2013**

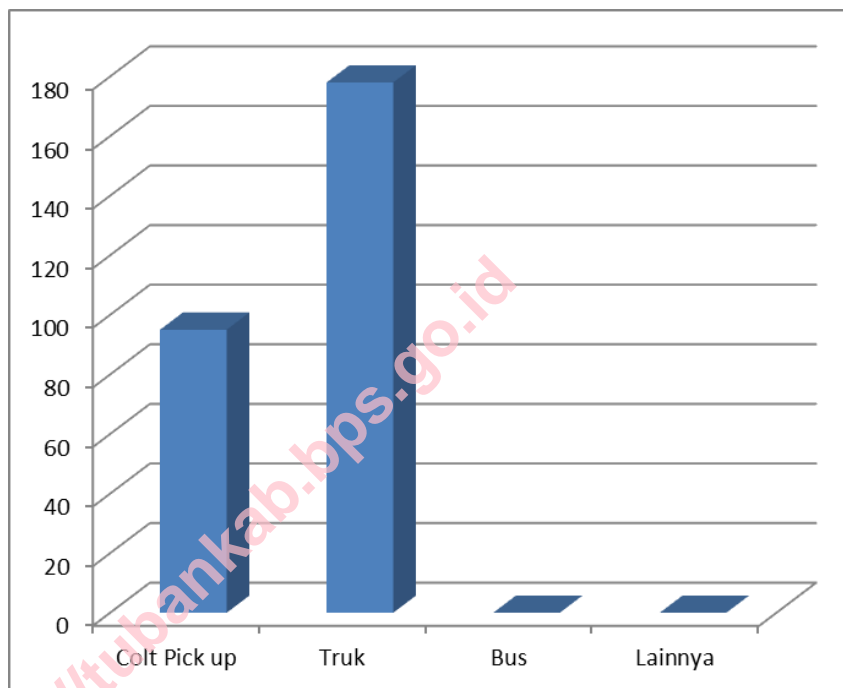
No	Desa	Restoran/ Rmh Makan	Depot/ Warung	Pasar	Toko/ Kios
1	2	3	4	5	6
1	Ngimbang	-	12	1	10
2	Wangun	-	14	1	4
3	Ketambul	-	20	-	7
4	Cepokorejo	-	32	-	54
5	Pliwetan	-	5	-	6
6	Karanggagung	-	31	1	53
7	Leran wetan	-	20	1	24
8	Leran kulon	-	23	1	11
9	Glodog	-	4	-	7
10	Palang	-	10	1	32
11	Gesikharjo	1	26	1	12
12	Pucangan	-	11	-	17
13	Cendoro	-	8	1	8
14	Dawung	-	9	1	48
15	Tegalbang	-	14	-	25
16	Sumurgung	-	23	-	5
17	Kradenan	-	9	-	17
18	Tasikmadu	-	6	-	3
19	Panyuran	-	15	1	30
<b>Jumlah</b>		<b>1</b>	<b>292</b>	<b>10</b>	<b>373</b>

Sumber : Koordinator Statistik Kecamatan

<http://tubankab.bps.go.id>

# PERHUBUNGAN

**Grafik VII.1**  
**Jumlah Kendaraan Bermotor Menurut Jenisnya**  
**Di Wilayah Kecamatan Palang Tahun 2013**



**Tabel VII. 1**  
**Data Kondisi Jalan Kabupaten**  
**Di Wilayah Kecamatan Palang Tahun 2013**

No	Nama Ruas Jalan	Panjang (km)	Lebar (m)	Jenis Perkerasan	Ket.
1	2	3	4	5	6
1	Cepokorejo - Munyuk	3,700	3,50	Hotmik	Baik
2	Pakis - Wangun	6,900	3,50	Hotmik	Rusak
3	Gesikharjo -Pucangan	2,000	4,00	Hotmik	Baik
4	Pakah - Pucangan	5,000	4,00	Hotmik	Baik
5	Kradenan - Dawung	4,100	3,00	Hotmik	Baik
6	Tunah - Kradenan	5,100	3,50	Hotmik	Baik
7	Pucangan - Wangun	3,600	4,00	Hotmik	Baik
8	Karangagung - Wangun	3,300	4,00	Hotmik	Rusak
<b>Jumlah</b>		<b>33,700</b>	<b>29,50</b>	-	-

**Sumber: UPT Dinas P U Kec. Palang**

**Tabel VII. 2**  
**Data Kondisi Jalan Poros Desa**  
**Di Wilayah Kecamatan Palang Tahun 2013**

No	Nama Ruas Jalan	Panjang (km)	Lebar (m)	Jenis Perkerasan	Ket.
1	2	3	4	5	6
1	Slemet- Leran Wetan	3,200	3,00	Hotmik	R.Ringan
2	Lerankulon - Glodog	1,250	3,00	Hotmik	Rusak
3	Tasikmadu - Sumurgung	3,200	3,00	Hotmik	R.Ringan
4	Gesikharjo - Glodog	1,700	3,00	Hotmik	Baik
5	Glodog - Leranwetan	1,850	2,70	Hotmik	R.Ringan
6	Leranwetan - Lerankulon	1,800	2,50	Hotmik	R.Ringan
7	Ngimbang – Goa Suci	3,873	2,70	Lapen	Baik
8	Wangun - Cepokorejo	1,998	3,00	Hotmik	Baik
9	Pucangan - Ngimbang	2,800	2,80	Hotmik	Rusak
10	Gedongombo - Tegalbang	2,100	3,00	Hotmik	Baik
11	Tasikmadu - Panyuran	2,500	3,00	Hotmik	Baik
12	Tasikmadu - Tegalbang	2,400	3,00	Hotmik	Baik
13	Cepokorejo - Lerankulon	1,100	2,80	Hotmik	R.Ringan
14	Leranwetan - Goa Suci	1,900	3,00	Hotmik	Baik
15	Kiring - Tegalbang	1,400	2,80	Hotmik	Baik
<b>Jumlah</b>		<b>33,071</b>	<b>43,30</b>	-	-

**Sumber: UPT Dinas P U Kec. Palang**



**Tabel VII. 3**  
**Jumlah Kendaraan Bermotor Menurut Jenisnya**  
**Di Wilayah Kecamatan Palang Tahun 2013**

No	Desa	Colt Pick Up	Truk	Bus	Lainnya
1	2	3	4	5	6
1	Ngimbang	2	7	-	-
2	Wangun	1	4	-	-
3	Ketambul	1	3	-	-
4	Cepokorejo	3	5	-	-
5	Pliwetan	1	11	-	-
6	Karangagung	9	21	-	-
7	Leran wetan	13	5	-	-
8	Leran kulon	21	30	-	-
9	Glodog	3	8	-	-
10	Palang	3	12	-	-
11	Gesikharjo	4	16	-	-
12	Pucangan	6	8	-	-
13	Cendoro	6	10	-	-
14	Dawung	2	3	-	-
15	Tegalbang	2	2	-	-
16	Sumurgung	1	3	-	-
17	Kradenan	3	6	-	-
18	Tasikmadu	3	14	-	-
19	Panyuran	11	10	-	-
<b>Jumlah</b>		<b>95</b>	<b>178</b>	<b>-</b>	<b>-</b>

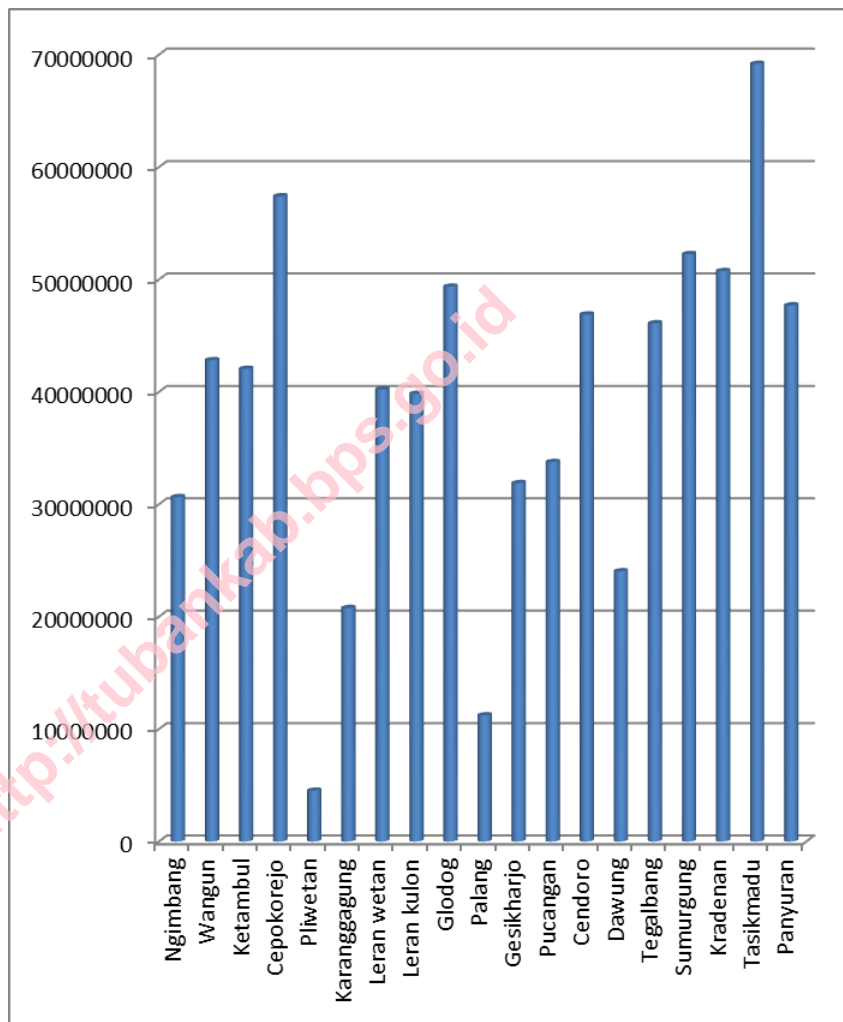
**Sumber: Koordinator Statistik Kecamatan**



<http://tubankab.bps.go.id>

**KEUANGAN**

**Grafik VIII.1**  
**Baku PBB Menurut Desa Di Kecamatan Palang**  
**Tahun 2013**



**Tabel VIII. 1**  
**Baku Dan Realisasi PBB Tiap Desa**  
**Di Wilayah Kecamatan Palang Tahun 2013**

No	Desa	Baku (Rp.)	Realisasi ( Rp.)	Persentase
1	2	3	4	5
1	Ngimbang	30.644.015	30.644.015	100,00
2	Wangun	42.819.767	42.819.767	100,00
3	Ketambul	42.057.432	42.057.432	100,00
4	Cepokorejo	57.403.384	57.403.384	100,00
5	Pliwetan	4.528.849	4.528.849	100,00
6	Karangagung	20.772.209	20.772.209	100,00
7	Leran wetan	40.217.564	40.217.564	100,00
8	Leran kulon	39.834.572	39.834.572	100,00
9	Glodog	49.368.386	49.368.386	100,00
10	Palang	11.223.227	11.223.227	100,00
11	Gesikharjo	31.885.786	31.885.786	100,00
12	Pucangan	33.765.556	33.765.556	100,00
13	Cendoro	46.104.706	46.104.706	100,00
14	Dawung	24.039.289	24.039.289	100,00
15	Tegalbang	46.885.907	46.885.907	100,00
16	Sumurgung	52.262.134	52.262.134	100,00
17	Kradenan	50.751.356	50.751.356	100,00
18	Tasikmadu	69.188.248	69.188.248	100,00
19	Panyuran	47.701.917	47.701.917	100,00
<b>Jumlah</b>		<b>741.454.304</b>	<b>741.454.304</b>	<b>100,00</b>

Sumber : Kantor Camat





**D A T A**  
**MENCERDASKAN BANGSA**

<http://tubankab.bps.go.id>



**BADAN PUSAT STATISTIK KABUPATEN TUBAN**  
Jl. Manunggal 05 Tuban Telp. 0356-321974  
e-mail : bps3523@bps.go.id