

10 0305 1669

LABEL SEMENTARA SENSUS BARANG 2014			
Ruang	ID	Lokasi	Petugas
B2309	12L0304.0909/1	KEC II	MSE

3324.A 0315



33240.130

KECAMATAN ROWOSARI DALAM ANGKA

# KECAMATAN ROWOSARI DALAM ANGKA TAHUN 2003



315.598  
Kec.  
Ind.  
*BPS* Badan Pusat Statistik

Disusun Oleh :  
KOORDINATOR STATISTIK  
KECAMATAN ROWOSARI

*BPS* **BADAN PUSAT STATISTIK KABUPATEN KENDAL**  
Jl. Pramuka ( Komplek Perkantoran ) Telp. (0294) 381461-383461 Fax. (0294) 383461  
E-mail : bps3324@semarang.wasantara.net.id

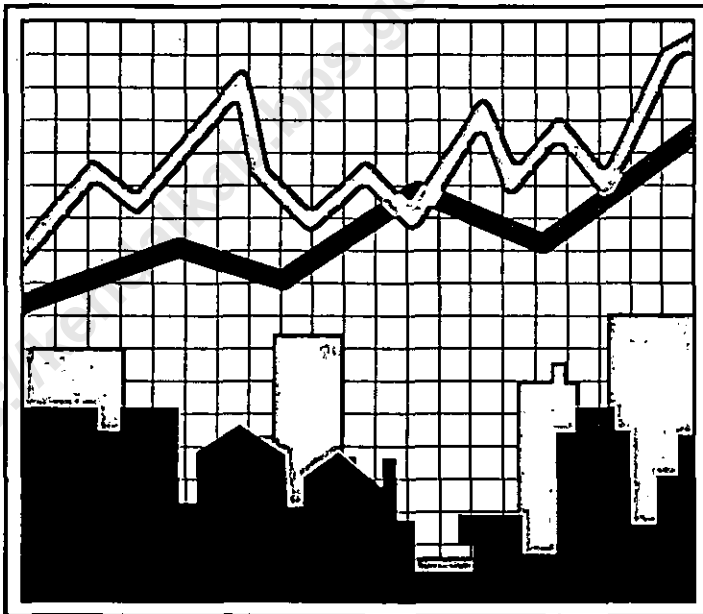
*BPS* **Badan Pusat Statistik Kabupaten Kendal**



3324.A 0315

---

# KECAMATAN ROWOSARI DALAM ANGKA TAHUN 2003



Disusun Oleh :  
KOORDINATOR STATISTIK  
KECAMATAN ROWOSARI.

## KATA SAMBUTAN

Assalamu 'alaikum Wr. Wb.

Dengan memanjatkan puji syukur kehadiran Tuhan Yang Maha Esa dan ucapan terima kasih yang tak terhingga atas terbitnya buku " *KECAMATAN ROWOSARI DALAM ANGKA TAHUN 2003* " yang dikeluarkan oleh Koordinator Statistik Kecamatan Rowosari.

Buku ini merupakan sumber data dan informasi data terutama bagi penyusun perencanaan yang akurat dan komprehensif, dimana perencanaan merupakan salah satu fungsi manajemen yang sangat memerlukan dukungan data yang benar dan akurat.

Saya minta kepada segenap jajaran aparat pemerintah dan segenap komponen masyarakat Kecamatan Rowosari, hendaknya buku ini dapat dijadikan sumber data dan informasi dalam pelaksanaan tugas baik di bidang pemerintahan, pembangunan maupun kemasyarakatan di era globalisasi dan reformasi ini.

Semoga buku ini benar-benar dapat dimanfaatkan oleh semua pihak dalam rangka lebih memacu perkembangan di Kecamatan Rowosari.

Wassalamu 'alaikum Wr. Wb.



Rowosari, April 2004

Kecamatan Rowosari

DAR KANTO MUKANDAR, S.H.

NO. 500 085 481

## KATA PENGANTAR

Berkat rahmat Tuhan Yang Maha Esa, publikasi "KECAMATAN ROWOSARI DALAM ANGKA TAHUN 2003" dapat tersaji. Publikasi ini merupakan publikasi yang diterbitkan setiap tahun secara berkesinambungan.

Mengingat keterbatasan kami, maka dalam penyajian ini mungkin belum memenuhi harapan bagi para konsumen data dikarenakan masih banyak kekurangannya. Namun demikian, kami sangat gembira karena dukungan dari berbagai pihak baik berupa data maupun informasi yang bisa memberikan gambaran yang sebenarnya.

Selanjutnya kami mengharapkan saran dan kritik dari berbagai pihak yang bersifat membangun guna kesempurnaan publikasi yang akan datang

Penghargaan dan ucapan terima kasih kami sampaikan kepada :

1. Yang Terhormat Bapak Camat Rowosari;
2. Yang Terhormat Kepala Dinas/Instansi lintas sektoral serta jajaran perangkat desa yang telah memberikan datanya.

Semoga publikasi ini bermanfaat.

Rowosari, April 2004

Koordinator Statistik ( Peltu )Kec.Rowosari



S u d a r y o n o

NIP.340008097

## DAFTAR ISI

		hlm
Sambutan Camat Rowosari.....		i
Kata Pengantar.....		ii
Daftar isi .....		iii
Daftar Grafik.....		vii
Letak Geografis .....		viii
Peta Wilayah Kabupaten Kendal.....		1
Peta Wilayah Kecamatan Rowosari.....		2
<b>BAB I</b>	<b>PEMERINTAHAN</b>	
Tabel 1.1	Luas Wilayah Dirinci Menurut Desa	3
Tabel 1.2	Jarak Desa ke Ibukota Kecamatan..	4
Tabel 1.3	Luas Wilayah Dirinci Menurut Penggunaan .....	5
Tabel 1.4	Luas Tanah Sawah Menurut Jenis Pengairannya.....	7
Tabel 1.5	Luas Tanah Kering Menurut Jenisnya.....	8
Tabel 1.6	Banyaknya Hari Hujan.....	10
Tabel 1.7	Banyaknya Curah Hujan.....	11
Tabel 2.1	Banyaknya Dusun/Dukuh, Rukun Warga, dan Rukun Tetangga .....	12
Tabel 2.2	Banyaknya Balai Desa Dan Kantor Desa .....	13
Tabel 2.3	Banyaknya Perangkat Desa.....	14
<b>BAB II</b>	<b>SOSIAL KEPENDUDUKAN</b>	
Tabel 3.1	Banyaknya Kepala Keluarga dan Bangunan Tempat Tinggal .....	15
Tabel 3.2	Kepadatan Keluarga.....	16
Tabel 3.3	Banyaknya Keluarga Menurut Tahapan.....	17

Tabel	3.4	Banyaknya Tempat Tinggal Penduduk	18
Tabel	3.5	Banyaknya Penduduk Dirinci Menurut Jenis Kelamin .....	19
Tabel	3.6	Kepadatan Penduduk Dirinci Per Desa.....	20
Tabel	3.7	Sex Ratio Penduduk Laki-laki Terhadap Perempuan.....	21
Tabel	3.8	Perkembangan Penduduk Per Tahun .	22
Tabel	3.9	Banyaknya Penduduk Menurut Kelompok Umur dan Jenis Kelamin.....	23
Tabel	3.11	Banyaknya Mutasi Penduduk .....	25
Tabel	3.12	Banyaknya Penduduk Dirinci Menurut Pendidikan .....	26
Tabel	3.13	Banyaknya Penduduk Dirinci Menurut Mata Pencaharian .....	28
Tabel	4.1	Banyaknya PUS Akseptor KB Aktif .	30
Tabel	5.1	Banyaknya Pemeluk Agama .....	32
Tabel	5.2	Banyaknya Tempat Ibadah .....	33
Tabel	5.3	Peserta Calon Jumah Haji .....	34
Tabel	5.4	Banyaknya Ulama', Mubaligh dan Khotib .....	35
Tabel	5.5	Banyaknya Nikah, Talak, Cerai dan Rujuk .....	36
Tabel	6.1	Banyaknya Sekolah TK, Murid, dan Guru .....	37
Tabel	6.2	Banyaknya Sekolah Dasar Negeri, Murid, dan Guru .....	38
Tabel	6.3	Banyaknya Madrasah Ibtida'iyah, Murid, dan Guru .....	39
Tabel	6.4	Banyaknya Sekolah Lanjutan Pertama Negeri, Murid, dan Guru .....	40
Tabel	6.5	Banyaknya Sekolah Lanjutan Pertama Swasta, Murid, dan Guru .....	41

Tabel 6.6	Banyaknya Madrasah Tsanawiyah, Murid, dan Guru .....	42
Tabel 6.6	Banyaknya Sekolah Lanjutan Atas Swasta, Murid, dan Guru .....	43
Tabel 7.1	Banyaknya Fasilitas Kesehatan ...	44
Tabel 8.1	Banyaknya Penderita Cacat .....	46
Tabel 8.2	Banyaknya anak terlantar, anak Jalanan, WTS, waria .....	47
 <b>BAB III</b>		
	<b>PERTANIAN, PETERNAKAN, PERKEBUNAN DAN PERIKANAN</b>	
Tabel 9.8	Banyaknya Pemilik Tambak .....	48
Tabel 9.9	Banyaknya Unggas .....	49
Tabel 9.10	Banyaknya Ternak .....	51
 <b>BAB IV</b>		
	<b>PERHUBUNGAN DAN KOMUNIKASI</b>	
Tabel 10.1	Banyaknya Sarana Angkutan Darat Kendaraan Bermotor .....	53
Tabel 10.2	Banyaknya Sarana Angkutan Darat Kendaraan Tak Bermotor.....	54
Tabel 10.3	Jenis Permukaan, Kondisi dan Kelas Jalan .....	55
Tabel 10.4	Banyaknya Televisi, Radio, Listrik, PLN dan Telephon.....	56
 <b>BAB V</b>		
	<b>LAIN-LAIN</b>	
Tabel 11.1	Banyaknya Lapangan Olahraga.....	57
Tabel 12.1	Banyaknya Surat Pemberitahuan Pajak .....	58
Tabel 12.2	Pemasukan Pajak Bumi dan Bangunan .....	59

**DAFTAR GRAFIK**

Grafik 1	Luas Wilayah Dirinci Menurut Penggunaan .....	6
Grafik 2	Banyaknya Penduduk Menurut Kelompok Umur dan Jenis Kelamin.....	24

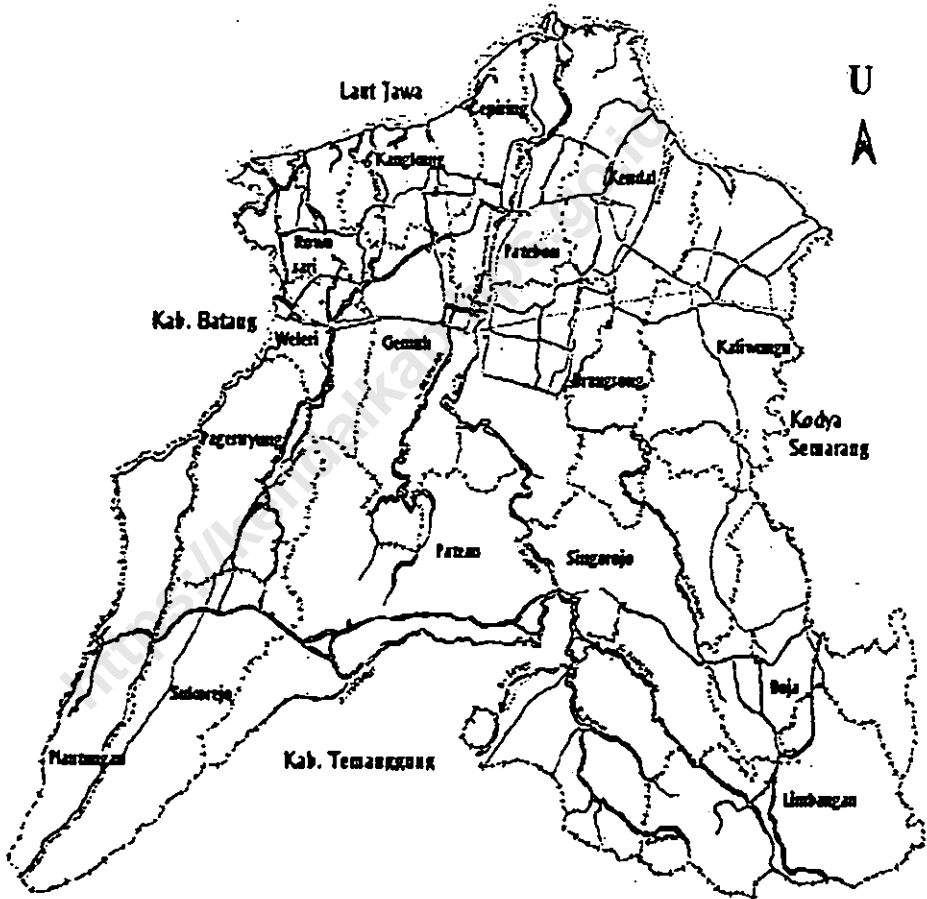
<https://kendalkab.bps.go.id>



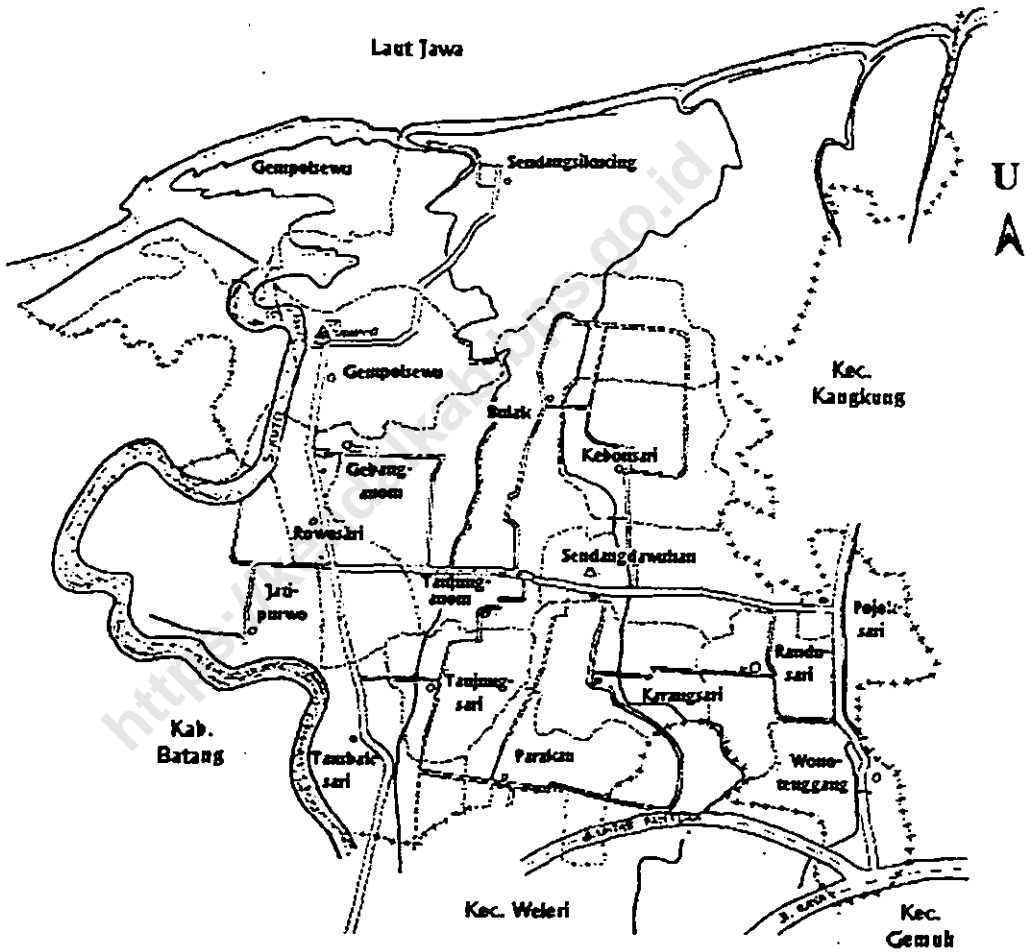
**LETAK GEOGRAFIS**

1. Kecamatan Rowosari terletak dalam:  
Wilayah Pembantu Bupati : Weleri  
Kabupaten : Kendal  
Propinsi : Jawa Tengah
2. Batas-batas wilayah:  
Sebelah utara : Laut Jawa  
Sebelah selatan : Kecamatan Weleri  
Sebelah barat : Kabupaten Batang,  
Kec. Gringsing  
Sebelah timur : Kecamatan Kangkung
3. Jarak dari Ibukota Rowosari ke beberapa kota:  
Kota Propinsi Jawa Tengah : 53 Km  
Kota Kabupaten Kendal : 21 Km  
Kota Kecamatan Weleri : 4 Km  
Kota Kecamatan Kangkung : 13 Km
4. Ketinggian tanah:  
Wilayah bagian Utara merupakan daerah pesisir pantai dengan ketinggian antara 0 sampai dengan 2 meter.  
Wilayah sebelah Selatan merupakan dataran rendah dengan ketinggian antara 2 sampai dengan 10 meter dari permukaan laut.

# KABUPATEN KENDAL



# KECAMATAN ROWOSARI



Tabel : 1.1.

**LUAS WILAYAH KECAMATAN ROWOSARI  
DIRINCI MENURUT DESA**

TAHUN : 2003

DESA	LUAS	PERSENTASE
(1)	(Km <sup>2</sup> ) (2)	(%) (3)
01. Tambaksari	1,38	4,24
02. Tanjungsari	1,05	3,20
03. Parakan	0,95	2,92
04. Wonotenggang	1,14	3,50
05. Randusari	1,18	3,63
06. Karang Sari	1,38	4,24
07. Tanjunganom	0,68	2,09
08. Sendangdawuhan	1,21	3,71
09. Pojoksari	0,99	3,02
10. Kebonsari	1,47	4,50
11. Bulak	2,53	7,76
12. Gebanganom	1,24	3,81
13. Rowosari	1,72	5,28
14. Jatipurwo	2,65	8,12
15. Gempolsewu	4,73	14,50
16. Sendangsukucing	8,31	25,47
<b>JUMLAH</b>	<b>32,62</b>	<b>100,00</b>

BPS Kabupaten Kendal

Sumber data : Kantor Kecamatan Rowosari  
Catatan :

Tabel : 1.2

JARAK DESA KE IBUKOTA KECAMATAN  
KECAMATAN ROWOSARI  
TAHUN : 2003

DESA	JARAK
	(Km)
(1)	(2)
01. Tambaksari	2,40
02. Tanjungsari	2,30
03. Perakan	3,20
04. Wonotenggang	4,60
05. Randusari	4,10
06. Karang Sari	2,80
07. Tanjunganom	2,60
08. Sendangdawuhan	2,20
09. Pojoksari	3,60
10. Kebonsari	2,80
11. Bulak	2,70
12. Gebanganom	1,10
13. Rowosari	0,00
14. Jatipurwo	1,50
15. Gempotsewu	1,20
16. Sendangkucing	2,80

Tabel : 1.3

LUAS WILAYAH KECAMATAN ROWOSARI  
DIRINCI MENURUT PENGGUNAAN

TAHUN : 2003

JENIS PENGGUNAAN	LUAS		PERSENTASE	
	(Km <sup>2</sup> )	(2)	(%)	(3)
01. Tanah Sawah (1)		20,55		62,93
02. Tanah Pekarangan		4,82		14,75
03. Tanah Tegalan		1,68		5,16
04. Tambak dan Kolam		0,54		1,65
05. Hutan		0,00		0,00
06. Perkebunan		0,00		0,00
07. Lain-lain		5,07		15,52
<b>JUMLAH</b>		<b>32,65</b>		<b>100,00</b>

BPS Kabupaten Kendal

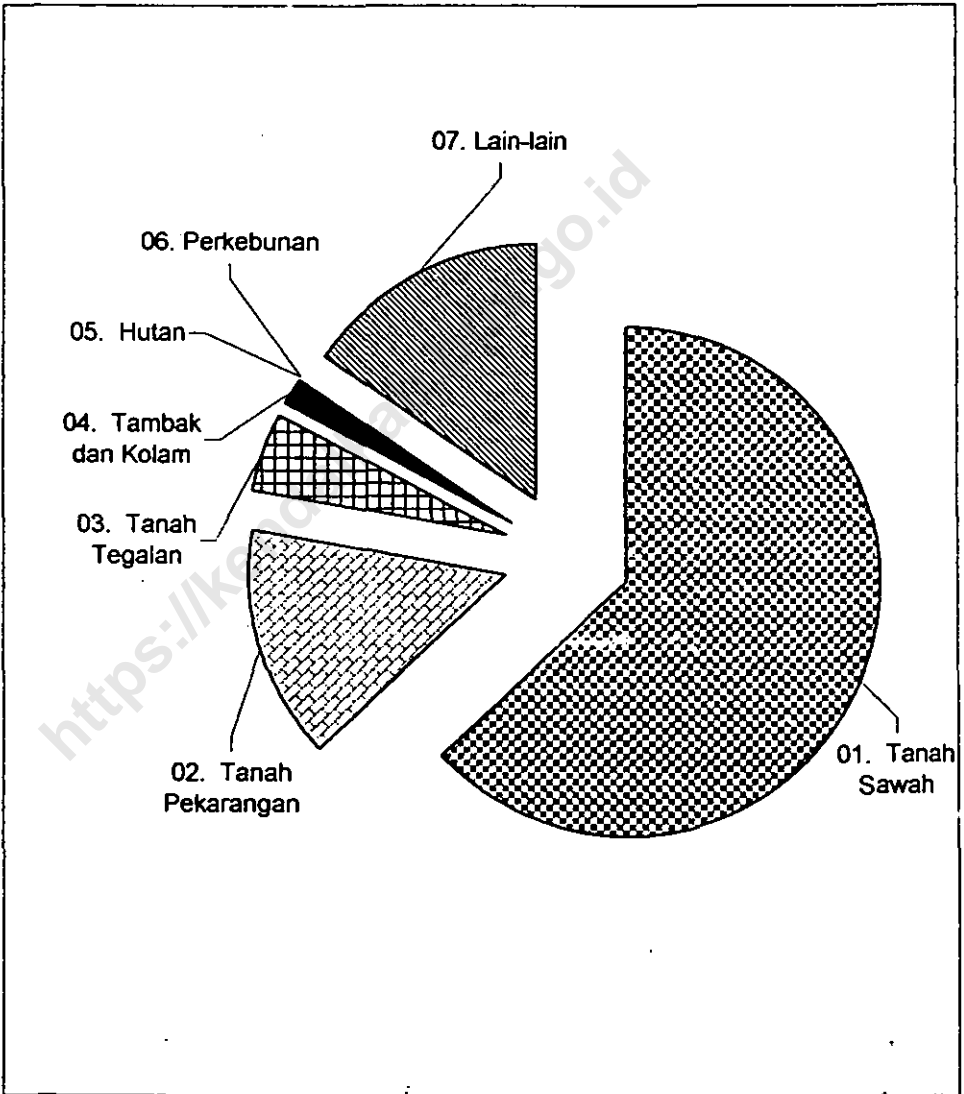
Sumber data : Statistik Kecamatan Rowosari

Catatan :

Grafik : 1

**LUAS WILAYAH KECAMATAN ROWOSARI  
DIRINCI MENURUT PENGGUNAAN**

TAHUN : 2003



BPS Kabupaten Kendal

Sumber data : Statistik Kecamatan Rowosari

Catatan :

Tabel : 1.4

**LUAS TANAH SAWAH MENURUT JENIS PENGAIRANNYA  
KECAMATAN ROWOSARI**

TAHUN : 2003

DESA	TEHNIS	SETENGAH	NON	TADAH	JUMLAH
	(Ha)	TEHNIS (Ha)	TEHNIS (Ha)	HUJAN DIUSAHAKAN (Ha)	
(1)	(2)	(3)	(4)	(5)	(6)
01. Tambaksari	56,47	0,00	0,00	0,00	56,47
02. Tanjungsari	72,51	0,00	0,00	0,00	72,51
03. Parakan	66,33	0,00	0,00	0,00	66,33
04. Wonotenggang	78,89	0,00	0,00	0,00	78,89
05. Randusari	86,27	0,00	0,00	0,00	86,27
06. Karang Sari	90,22	0,00	0,00	0,00	90,22
07. Tanjunganom	36,14	0,00	0,00	0,00	36,14
08. Sendangdawuhan	70,26	0,00	0,00	0,00	70,26
09. Pojoksari	63,45	0,00	0,00	0,00	63,45
10. Kebonsari	106,68	0,00	0,00	0,00	106,68
11. Butak	191,83	0,00	0,00	0,00	191,83
12. Gebanganom	98,45	0,00	0,00	0,00	98,45
13. Rowosari	107,71	0,00	0,00	0,00	107,71
14. Jatipurwo	133,25	0,00	0,00	0,00	133,25
15. Gempolsewu	88,44	0,00	0,00	0,00	88,44
16. Sendangsikucing	707,74	0,00	0,00	0,00	707,74
<b>JUMLAH 2003</b>	<b>2.054,64</b>	<b>0,00</b>	<b>0,00</b>	<b>0,00</b>	<b>2.054,64</b>
<b>2002</b>	<b>2.071,74</b>	<b>0,00</b>	<b>0,00</b>	<b>0,00</b>	<b>2.071,74</b>
<b>2001</b>	<b>2.071,74</b>	<b>0,00</b>	<b>0,00</b>	<b>0,00</b>	<b>2.071,74</b>

BPS Kabupaten Kendal

Sumber data : Monografi DESA 2002

Catatan :



Tabel : 1.5

**LUAS TANAH KERING DIRINCI MENURUT JENISNYA  
KECAMATAN ROWOSARI**

TAHUN : 2003

DESA	PEKA-	TEGALAN	PENGGEM-	TAMBAK	KOLAM
	RANGAN		BALAN		
(1)	(Ha)	(Ha)	(Ha)	(Ha)	(Ha)
(1)	(2)	(3)	(4)	(5)	(6)
01. Tambaksari	27,08	6,73	0,00	0,00	4,36
02. Tanjung Sari	31,08	0,00	0,00	0,00	0,00
03. Parakan	14,93	0,00	0,00	0,00	0,00
04. Wonotenggang	20,85	0,00	0,00	0,00	0,00
05. Randusari	15,20	0,00	0,00	0,00	0,00
06. Karang Sari	31,23	0,00	0,00	0,00	0,00
07. Tanjunganom	21,27	0,00	0,00	0,00	0,00
08. Sendangdewuhan	37,50	0,00	0,00	0,00	0,00
09. Pojoksari	18,49	0,00	0,00	0,00	0,00
10. Kebonsari	20,49	0,00	0,00	0,00	0,00
11. Butak	29,31	0,00	0,00	0,00	0,00
12. Gebanganom	38,66	0,00	0,00	0,00	0,00
13. Rowosari	35,98	10,32	0,00	0,00	0,00
14. Jatipurwo	70,64	38,26	0,00	0,00	0,00
15. Gempolsawu	40,35	84,43	0,00	45,21	0,00
16. Sendang Sukucing	28,47	28,63	0,00	3,20	0,00
<b>JUMLAH 2003</b>	<b>481,53</b>	<b>168,37</b>	<b>0,00</b>	<b>49,41</b>	<b>4,36</b>
2002	478,06	170,35	0,00	49,41	4,36
2001	478,06	170,35	0,00	49,41	4,36

BPS Kabupaten Kendal

Sumber data : Monografi DESA 2002

Catatan :

Tabel : 1.5 (lanjutan)

**LUAS TANAH KERING DIRINCI MENURUT JENISNYA  
KECAMATAN ROWOSARI**

TAHUN : 2003

DESA	HUTAN		PERKEBUNAN		LAIN-	JUMLAH
	RAKYAT	NEGARA	RAKYAT	NEGARA	LAIN	
	(Ha)	(Ha)	(Ha)	(Ha)	(Ha)	
(1)	(7)	(8)	(9)	(10)	(11)	(12)
01. Tambaksari	0,00	0,00	0,00	0,00	43,78	81,95
02. Tanjungsari	0,00	0,00	0,00	0,00	0,91	31,99
03. Parakan	0,00	0,00	0,00	0,00	13,90	28,83
04. Wonotenggung	0,00	0,00	0,00	0,00	14,52	35,37
05. Randusari	0,00	0,00	0,00	0,00	16,88	32,08
06. Karang Sari	0,00	0,00	0,00	0,00	16,96	48,19
07. Tanjunganom	0,00	0,00	0,00	0,00	10,77	32,04
08. Sendengdawuhan	0,00	0,00	0,00	0,00	13,18	50,68
09. Pojoksari	0,00	0,00	0,00	0,00	16,57	35,06
10. Kebonsari	0,00	0,00	0,00	0,00	10,87	40,18
11. Butak	0,00	0,00	0,00	0,00	22,57	61,23
12. Gebanganom	0,00	0,00	0,00	0,00	3,32	25,80
13. Rowosari	0,00	0,00	0,00	0,00	18,19	64,49
14. Jatipurwo	0,00	0,00	0,00	0,00	22,85	131,75
15. Gempolsewu	0,00	0,00	0,00	0,00	213,64	384,63
16. Sendangsikucing	0,00	0,00	0,00	0,00	62,98	123,28
<b>JUMLAH 2003</b>	<b>0,00</b>	<b>0,00</b>	<b>0,00</b>	<b>0,00</b>	<b>501,89</b>	<b>1.207,55</b>
2002	0,00	0,00	0,00	0,00	488,31	1.191,98
2001	0,00	0,00	0,00	0,00	488,31	1.190,49

BPS Kabupaten Kendal

Sumber data : Monografi DESA 2002

Catatan :

Tabel : 1.6

**BANYAKNYA HARI HUJAN  
KECAMATAN ROWOSARI  
TAHUN 2000 - 2003**

BULAN	2000	2001	2002	2003
(1)	(2)	(3)	(4)	(5)
01. Januari	13	10	17	10
02. Pebruari	13	13	14	18
03. Maret	9	14	6	6
04. April	3	8	12	6
05. Mei	6	2	5	8
06. Juni	2	10	1	1
07. Juli	3	5	0	0
08. Agustus	0	0	0	0
09. September	3	5	0	0
10. Oktober	3	8	0	5
11. Nopember	13	7	10	9
12. Desember	6	6	10	21
<b>JUMLAH</b>	<b>74</b>	<b>88</b>	<b>75</b>	<b>84</b>
Rata-rata	6	7	6	7

BPS Kabupaten Kendal

Sumber data : Pengairan Ranting Rowosari  
Catatan : Stasiun hujan No. 1 Weleri

Tabel : 1.7

BANYAKNYA CURAH HUJAN  
KECAMATAN ROWOSARI

TAHUN 2000 - 2003

BULAN	2000	2001	2002	2003
(1)	(2)	(3)	(4)	(5)
01. Januari	236	138	287	177
02. Pebruari	188	210	594	630
03. Maret	247	234	66	139
04. April	28	115	252	142
05. Mei	141	37	77	99
06. Juni	22	107	23	14
07. Juli	53	37	0	0
08. Agustus	0	0	0	0
09. September	41	60	0	0
10. Oktober	72	170	0	63
11. Nopember	252	70	91	173
12. Desember	83	110	141	506
JUMLAH	1.363	1.288	1.531	1.943
Rata-rata	114	107	128	162

BPS Kabupaten Kendal

Sumber data : Pengukuran Ranting Rowosari

Catatan : Stasiun hujan No. 1 Weleri

Tabel : 2.1

**BANYAKNYA DUSUN/DUKUH, RUKUN WARGA, DAN RUKUN TETANGGA  
KECAMATAN ROWOSARI**

TAHUN : 2003

DESA	DUSUN/ DUKUH	RUKUN WARGA	RUKUN TETANGGA
	(1)	(2)	(3)
01. Tambaksari	3	6	23
02. Tanjungsari	4	6	21
03. Parakan	3	3	13
04. Wonotenggang	2	3	11
05. Randusari	4	3	11
06. Karang Sari	4	4	15
07. Tanjunganom	2	2	9
08. Sendangdawuhan	4	4	26
09. Pojoksari	2	5	19
10. Kebonsari	4	4	15
11. Bulak	5	6	30
12. Gebanganom	2	5	15
13. Rowosari	6	6	23
14. Jatipurwo	5	5	19
15. Gempolsewu	16	15	65
16. Sendangsikucing	4	5	16
<b>JUMLAH 2003</b>	70	82	331
2002	70	82	331
2001	70	82	331

BPS Kabupaten Kendal

Sumber data : Statistik Kecamatan Rowosari

Catatan :

Tabel : 2.2

**BANYAKNYA BALAI DESA DAN KANTOR DESA  
KECAMATAN ROWOSARI**

TAHUN : 2003

DESA	BALAI DESA	KANTOR DESA
(1)	(2)	(3)
01. Tambeksari	1	1
02. Tanjungsari	1	1
03. Parakan	1	1
04. Wonotenggang	1	1
05. Randusari	1	1
06. Karang Sari	1	1
07. Tanjunganom	1	1
08. Sendangdawuhan	1	1
09. Pojoksari	1	1
10. Kebonsari	1	1
11. Brizak	1	1
12. Gebanganom	1	1
13. Rowosari	1	1
14. Jatipurwo	1	1
15. Gempotsewu	1	1
16. Sendangsikucing	1	1
<b>JUMLAH</b>	<b>16</b>	<b>16</b>

BPS Kabupaten Kendal

Sumber data : Kantor Kecamatan Rowosari

Catatan :

Tabel : 2.3

**BANYAKNYA PERANGKAT DESA  
KECAMATAN ROWOSARI  
TAHUN : 2003**

DESA	KA- DES	CA- RIK	KA- MI- TU- WA	KE- BA- YAN	BA- YAN TA- NI	JO- GO BO- YO	BE- KEL	KA- UR U- MUM	KA- UR KEU- ANG ANG	MO- DIN
(1)	(2)	(3)	(4)	(5)	(6)	(7)	(8)	(9)	(10)	(11)
01. Tambaksari	1	1	3	0	1	1	0	1	1	1
02. Tanjungsari	1	1	3	0	0	0	1	1	1	1
03. Parakan	1	1	3	0	0	0	0	1	1	1
04. Wonotenggang	1	1	2	0	0	0	0	1	1	1
05. Randusari	1	1	3	0	1	0	0	1	1	1
06. Karangsari	1	1	4	0	0	0	1	0	1	1
07. Tanjunganom	1	1	2	0	0	0	0	1	1	1
08. Sendangdawuhan	1	1	4	0	0	0	0	1	1	1
09. Pojoksari	1	1	2	0	0	1	0	1	0	1
10. Kebonsari	1	1	3	1	0	0	0	1	1	1
11. Bulak	1	1	6	0	1	1	0	1	1	2
12. Gebanganom	1	1	2	0	1	1	0	0	1	1
13. Rowosari	1	1	6	0	0	0	0	1	0	1
14. Jatipurwo	1	1	5	0	0	0	0	0	1	1
15. Gempolsewu	1	1	4	0	0	1	0	1	1	1
16. Sendangsikucing	1	1	2	0	0	0	1	1	1	1
<b>JUMLAH 2003</b>	<b>16</b>	<b>16</b>	<b>54</b>	<b>1</b>	<b>4</b>	<b>5</b>	<b>3</b>	<b>13</b>	<b>14</b>	<b>17</b>
<b>2002</b>	<b>16</b>	<b>16</b>	<b>55</b>	<b>1</b>	<b>6</b>	<b>5</b>	<b>5</b>	<b>13</b>	<b>12</b>	<b>17</b>
<b>2001</b>	<b>16</b>	<b>16</b>	<b>55</b>	<b>1</b>	<b>6</b>	<b>5</b>	<b>5</b>	<b>13</b>	<b>12</b>	<b>17</b>

BPS Kabupaten Kendal

Sumber data : Kantor Kecamatan Rowosari

Catatan :

Tabel : 3.1.

**BANYAKNYA RUMAH TANGGA DAN BANGUNAN TEMPAT TINGGAL  
KECAMATAN ROWOSARI**

TAHUN : 2003

DESA	RUMAH TANGGA	BANGUNAN TEMPAT TINGGAL
(1)	(2)	(3)
01. Tambeksari	834	912
02. Tanjungsari	716	724
03. Parakan	366	276
04. Wonotenggang	412	430
05. Randusari	348	315
06. Karang Sari	736	562
07. Tanjunganom	468	373
08. Sendangdawuhan	577	587
09. Pojoksari	468	371
10. Kebonsari	550	601
11. Bulak	1.052	893
12. Gebanganom	541	560
13. Rowosari	1.112	824
14. Jatipurwo	746	740
15. Gempolsewu	3.698	2.524
16. Sendangsikucing	842	1.036
<b>JUMLAH 2003</b>	<b>13.466</b>	<b>11.728</b>
<b>2002</b>	<b>13.439</b>	<b>11.008</b>
<b>2001</b>	<b>12.792</b>	<b>11.281</b>

BPS Kabupaten Kendal

Sumber data : Statistik Kecamatan Rowosari Rowosari

Catatan :



Tabel : 3.2

**KEPADATAN RUMAH TANGGA  
KECAMATAN ROWOSARI**

TAHUN : 2003

DESA	PENDUDUK	RUMAH TANGGA	KEPADATAN  (Orang/KK)
(1)	(2)	(3)	(4)
01. Tambeksari	2.857	834	3
02. Tanjungsari	3.375	716	5
03. Parakan	1.163	366	3
04. Wonotenggang	1.780	412	4
05. Randusari	1.235	348	4
06. Kerangsari	2.399	736	3
07. Tanjunganom	1.253	468	3
08. Sendangdawuhan	2.586	577	4
09. Pojoksari	1.597	468	3
10. Kebonsari	2.559	550	5
11. Butak	3.925	1.052	4
12. Gebanganom	2.274	541	4
13. Rowosari	4.569	1.112	4
14. Jetipurwo	3.008	746	4
15. Gempolsewu	11.792	3.698	3
16. Sendangikucing	2.333	842	3
<b>JUMLAH 2003</b>	<b>48.705</b>	<b>13.466</b>	<b>4</b>
2002	48.841	13.466	4
2001	47.666	12.792	4

BPS Kabupaten Kendal

Sumber data : Statistik Kecamatan Rowosari

Catatan :

Tabel : 3.3

**BANYAKNYA KELUARGA MENURUT TAHAPAN  
KECAMATAN ROWOSARI**

TAHUN : 2003

DESA	PRA SEJAHTERA		SEJAHTERA I		SEJAHTERA	JUM
	ALEK	BAE	ALEK	BAE	UMI	LAH
(1)	(2)	(3)	(4)	(5)	(6)	(7)
01. Tambeksari	282	120	2	56	256	716
02. Tanjungsari	303	182	90	82	161	818
03. Parakan	110	81	23	27	92	333
04. Wonotenggang	156	63	12	59	158	448
05. Randusari	126	90	24	21	118	379
06. Karang Sari	250	196	12	33	146	637
07. Tanjunganom	145	115	12	16	124	412
08. Sendangdawuhan	198	201	45	56	162	662
09. Pojoksari	185	85	13	35	108	426
10. Kebonsari	312	189	2	45	131	679
11. Bulak	357	278	25	64	249	973
12. Gebanganom	160	248	4	90	133	635
13. Rowosari	418	205	56	184	271	1.134
14. Jatipurwo	216	209	10	62	301	798
15. Gempoisewu	1.163	258	188	285	608	2.702
16. Sendangsikucing	234	163	49	52	238	736
<b>JUMLAH 2003</b>	<b>4.615</b>	<b>2.683</b>	<b>567</b>	<b>1.167</b>	<b>3.456</b>	<b>12.488</b>
<b>2002</b>	<b>4.664</b>	<b>2.576</b>	<b>505</b>	<b>1.098</b>	<b>3.368</b>	<b>12.211</b>
<b>2001</b>	<b>4.906</b>	<b>2.024</b>	<b>663</b>	<b>1.083</b>	<b>2.854</b>	<b>11.530</b>

BPS Kabupaten Kendal

Sumber data : PPLKB Kecamatan Rowosari

Catatan : - ALEK : Alasan Ekonomi

- BAE : Bukan Alasan Ekonomi

Tabel : 3.4

**BANYAKNYA TEMPAT TINGGAL PENDUDUK  
KECAMATAN ROWOSARI**

TAHUN : 2003

DESA	PER- MANEN	SEMI PER- MANEN	PAPAN	BAMBU	JUMLAH
(1)	(2)	(3)	(4)	(5)	(6)
01. Tambaksari	400	3	350	159	912
02. Tanjungsari	198	30	417	79	724
03. Parakan	76	14	159	27	276
04. Wonotenggang	90	9	252	79	430
05. Randusari	40	130	133	12	315
06. Karang Sari	155	112	274	21	562
07. Tanjunganom	102	41	218	12	373
08. Sendangdawuhan	115	43	335	94	587
09. Pojoksari	53	13	287	18	371
10. Kebonsari	188	21	377	15	601
11. Bulak	106	18	744	25	893
12. Gebanganom	195	80	280	5	560
13. Rowosari	189	17	588	30	824
14. Jatipurwo	101	35	588	16	740
15. Gempolsewu	178	112	1.426	808	2.524
16. Sendangsilucing	360	62	608	6	1.036
<b>JUMLAH 2003</b>	<b>2.546</b>	<b>740</b>	<b>7.036</b>	<b>1.406</b>	<b>11.728</b>
<b>2002</b>	<b>2.017</b>	<b>628</b>	<b>6.916</b>	<b>1.447</b>	<b>11.008</b>
<b>2001</b>	<b>2.032</b>	<b>592</b>	<b>7.202</b>	<b>1.455</b>	<b>11.281</b>

BPS Kabupaten Kendal

Sumber data : Statistik Kecamatan Rowosari

Catatan :

Tabel : 3.5

**BANYAKNYA PENDUDUK DIRINCI MENURUT JENIS KELAMIN  
KECAMATAN ROWOSARI**

TAHUN : 2003

DESA	LAKI-LAKI	PEREMPUAN	JUMLAH
(1)	(2)	(3)	(4)
01. Tambaksari	1.353	1.504	2.857
02. Tanjung Sari	1.644	1.731	3.375
03. Parakan	581	587	1.168
04. Wonotanggung	859	921	1.780
05. Randusari	627	608	1.235
06. Karang Sari	1.177	1.222	2.399
07. Tanjunganom	639	614	1.253
08. Sendangdawuhan	1.272	1.313	2.585
09. Pojoksari	769	828	1.597
10. Kebonsari	1.317	1.242	2.559
11. Bulak	1.959	1.966	3.925
12. Gebanganom	1.119	1.155	2.274
13. Rowosari	2.339	2.230	4.569
14. Jatipurwo	1.492	1.516	3.008
15. Gempolsewu	5.852	5.940	11.792
16. Sendangdikucing	1.145	1.188	2.333
<b>JUMLAH 2003</b>	<b>24.144</b>	<b>24.565</b>	<b>48.709</b>
2002	24.300	24.543	48.843
2001	23.818	24.366	48.184

BPS Kabupaten Kendal

Sumber data: Monografi DESA 2002

Catatan :

Tabel : 3.6

**KEPADATAN PENDUDUK  
KECAMATAN ROWOSARI**

TAHUN : 2003

DESA	PENDUDUK	LUAS	KEPADATAN
		(Km-2)	(Orang/Km-2)
(1)	(2)	(3)	(4)
01. Tambaksari	2.857	1,38	1.853
02. Tanjungsari	3.375	1,05	3.214
03. Parakan	1.168	0,95	1.224
04. Wonotenggang	1.780	1,14	1.561
05. Randusari	1.235	1,18	1.046
06. Karangsari	2.399	1,38	1.738
07. Tanjunganom	1.253	0,68	1.843
08. Sendangdawuhan	2.585	1,21	2.137
09. Pojoksari	1.597	0,99	1.613
10. Kebonsari	2.559	1,47	1.741
11. Butak	3.925	2,53	1.551
12. Gebanganom	2.274	1,24	1.834
13. Rowosari	4.569	1,72	2.656
14. Jatipunwo	3.008	2,65	1.135
15. Gempolsewu	11.792	4,73	2.493
16. Sendangsikucing	2.333	8,31	281
<b>JUMLAH 2003</b>	<b>48.709</b>	<b>32,62</b>	<b>1.493</b>
<b>2002</b>	<b>48.709</b>	<b>32,65</b>	<b>1.492</b>
<b>2001</b>	<b>48.843</b>	<b>32,65</b>	<b>1.496</b>

BPS Kabupaten Kendal

Sumber data : Statistik Kecamatan Rowosari

Catatan :

Tabel : 3.7

SEX RATIO PENDUDUK LAKI-LAKI TERHADAP PEREMPUAN  
KECAMATAN ROWOSARI

TAHUN : 2003

DESA	PENDUDUK		SEX RATIO
	LAKI-LAKI	PEREMPUAN	(PER 1000)
(1)	(2)	(3)	(4)
01. Tambaksari	1.353	1.504	900
02. Tanjungsari	1.644	1.731	950
03. Parakan	581	587	990
04. Wonotenggung	859	921	933
05. Randusari	627	608	1.031
06. Karang Sari	1.177	1.222	963
07. Tanjunganom	639	614	1.041
08. Sendangdawuhan	1.272	1.313	969
09. Pojoksari	769	828	929
10. Kebonsari	1.317	1.242	1.060
11. Bulak	1.959	1.966	996
12. Gebanganom	1.119	1.155	969
13. Rowosari	2.339	2.230	1.049
14. Jatipurwo	1.492	1.516	984
15. Gempolsewu	5.852	5.940	985
16. Sendangsukucing	1.145	1.188	964
JUMLAH 2003	24.144	24.565	983
2002	24.144	24.565	983
2001	24.300	24.543	990

BPS Kabupaten Kendal

Sumber data : Statistik Kecamatan Rowosari

Catatan :

Tabel : 3.8

**PERKEMBANGAN PENDUDUK PER TAHUN  
KECAMATAN ROWOSARI**

TAHUN : 2003

TAHUN	PENDUDUK	PERKEMBANGAN PENDUDUK (%)
(1)	(2)	(3)
1994	44.213	0,39
1995	44.385	3,03
1996	45.732	2,36
1997	46.811	0,45
1998	47.020	0,54
1999	47.275	1,92
2000	47.666	0,83
2001	48.184	1,09
2002	48.643	1,37
2003	48.709	-0,27

BPS Kabupaten Kendal

Sumber data : Statistik Kecamatan Rowosari

Catatan :

Tabel : 3.9

**BANYAKNYA PENDUDUK MENURUT KELOMPOK UMUR  
DAN JENIS KELAMIN  
KECAMATAN ROWOSARI  
TAHUN : 2003**

UMUR	LAKI-LAKI	PEREMPUAN	JUMLAH
(1)	(2)	(3)	(4)
0 - 4	2.680	2.713	5.393
5 - 9	2.465	2.453	4.918
10 - 14	2.460	2.400	4.860
15 - 19	2.361	2.441	4.802
20 - 24	2.378	2.361	4.739
25 - 29	2.456	2.493	4.949
30 - 39	2.919	2.980	5.899
40 - 49	2.759	2.726	5.485
50 - 59	2.223	2.266	4.489
60 keatas	1.443	1.732	3.175
JUMLAH 2003	24.144	24.565	48.709
2002	24.300	24.543	48.843

BPS Kabupaten Kendal


Sumber data : Statistik Kecamatan Rowosari

Catatan :



Grafik : 2

**BANYAKNYA PENDUDUK MENURUT KELOMPOK UMUR  
DAN JENIS KELAMIN  
KECAMATAN ROWOSARI  
TAHUN : 2003**



Sumber data : Statistik Kecamatan Rowosari

Catatan :

BPS Kabupaten Kendal

Tabel : 3.11

**BANYAKNYA MUTASI PENDUDUK  
KECAMATAN ROWOSARI  
TAHUN : 2003**

DESA	KELA- HIRAN	KEMA- TIAN	DATANG	PERGI
(1)	(2)	(3)	(4)	(5)
01. Tambaksari	32	22	34	146
02. Tanjungsari	31	11	30	45
03. Parakan	17	10	26	26
04. Wonotenggang	35	14	22	9
05. Randusari	23	8	26	38
06. Karang Sari	44	11	27	48
07. Tanjunganom	26	13	24	26
08. Sendangdawuhan	29	9	26	50
09. Pojoksari	21	10	18	24
10. Kebonsari	41	11	31	50
11. Bulak	30	23	31	48
12. Gebanganom	52	14	37	52
13. Rowosari	37	18	41	127
14. Jatipurwo	29	11	30	48
15. Gempolsewu	65	57	87	134
16. Sendangsikucing	32	14	31	64
<b>JUMLAH 2003</b>	<b>544</b>	<b>256</b>	<b>521</b>	<b>935</b>
2002	520	346	927	62
2001	268	225	32	20

BPS Kabupaten Kendal

Sumber data : Kantor Kecamatan Rowosari

Catatan :

Tabel : 3.12

**BANYAKNYA PENDUDUK DI ATAS 5 TAHUN  
DIRINCI MENURUT PENDIDIKAN  
KECAMATAN ROWOSARI  
TAHUN : 2003**

DESA	TIDAK	TIDAK	BELUM	TAMAT SD
	SEKOLAH	TAMAT SD		
(1)	(2)	(3)	(4)	(5)
01. Tambeksari	48	153	414	1.020
02. Tanjungsari	440	550	610	1.200
03. Parakan	112	160	156	463
04. Wonotenggang	216	138	210	650
05. Randusari	103	130	129	470
06. Karang Sari	92	123	229	1.549
07. Tanjunganom	119	114	301	481
08. Sendangdawuhan	27	247	314	1.306
09. Pojoksari	21	39	146	844
10. Kebonsari	106	103	610	112
11. Bulak	380	118	451	2.284
12. Gebanganom	52	60	86	1.554
13. Rowosari	82	103	643	2.970
14. Jatipurwo	980	475	372	642
15. Gempolsewu	175	164	1.440	5.178
16. Sendangsikucing	183	675	390	731
<b>JUMLAH 2003</b>	<b>3.136</b>	<b>3.352</b>	<b>9.582</b>	<b>21.454</b>
<b>2002</b>	<b>3.218</b>	<b>5.164</b>	<b>9.582</b>	<b>18.263</b>
<b>2001</b>	<b>3.456</b>	<b>5.164</b>	<b>9.582</b>	<b>17.441</b>

BPS Kabupaten Kendal

Sumber data : Statistik Kecamatan Rowosari

Catatan :

Tabel : 3.12 (Lanjutan)

**BANYAKNYA PENDUDUK DI ATAS 5 TAHUN  
DIRINCI MENURUT PENDIDIKAN  
KECAMATAN ROWOSARI  
TAHUN : 2003**

DESA	TAMAT		
	SLTP	SLTA	PT IAKADEMI
(1)	(6)	(7)	(8)
01. Tambaksari	250	140	15
02. Tanjungsari	125	80	17
03. Parakan	81	32	7
04. Wonotenggang	237	140	21
05. Randusari	153	93	11
06. Karangsari	103	84	29
07. Tanjunganom	103	26	11
08. Sendangdawuhan	259	175	33
09. Pojoksari	194	177	27
10. Kebonsari	268	117	13
11. Bulak	12	368	8
12. Gebanganom	90	86	15
13. Rowosari	228	130	80
14. Jatipurwo	162	154	29
15. Gempolsewu	2.386	203	119
16. Sendangsukucing	121	93	7
JUMLAH 2003	4.772	2.098	442
2002	6.623	2.818	274
2001	6.604	2.726	269

BPS Kabupaten Kendal

Sumber data : Statistik Kecamatan Rowosari

Catatan :

Tabel : 3.13

**BANYAKNYA PENDUDUK DI ATAS 10 TAHUN YANG BEKERJA  
DIRINCI MENURUT MATA PENCAHARIAN  
KECAMATAN ROWOSARI  
TAHUN : 2003**

DESA	PETANI	BURUH TANI	NELAYAN	PENGU- SAHA	BURUH INDUSTRI/ BANGUNAN
(1)	(2)	(3)	(4)	(5)	(6)
01. Tambaksari	40	358	175	113	376
02. Tanjungsari	133	31	125	226	1.028
03. Parakan	140	575	0	0	53
04. Wonotanggung	150	879	0	6	100
05. Randusari	297	392	0	0	23
06. Karang Sari	238	311	8	98	103
07. Tanjunganom	62	64	62	16	52
08. Sendangdawuhan	170	322	12	10	229
09. Pojoksari	179	540	0	1	84
10. Kebonsari	213	1.097	53	4	97
11. Bulak	280	1.394	307	4	149
12. Gebanganom	208	618	378	2	98
13. Rowosari	168	852	412	18	203
14. Jatipurwo	610	430	141	1	34
15. Gempolsewu	441	722	4.082	211	497
16. Sendangsikucing	160	432	657	2	63
<b>JUMLAH 2003</b>	<b>3.489</b>	<b>9.017</b>	<b>6.412</b>	<b>712</b>	<b>3.189</b>
2002	3.489	9.017	6.412	712	3.189
2001	3.442	8.623	6.413	711	3.047

BPS Kabupaten Kendal

Sumber data : Statistik Kecamatan Rowosari

Cetakan :

Tabel : 3.13 (Lanjutan)

**BANYAKNYA PENDUDUK DI ATAS 10 TAHUN YANG BEKERJA  
DIRINCI MENURUT MATA PENCAHARIAN  
KECAMATAN ROWOSARI  
TAHUN : 2003**

DESA	PE - DAGANG	ANG - KUTAN	PNS / ABRI	PEN - SIUN	LAIN- LAIN
(1)	(7)	(8)	(9)	(10)	(11)
01. Tambaksari	204	65	17	6	92
02. Tanjungsari	48	26	13	16	263
03. Parakan	36	8	8	4	131
04. Wonotenggang	37	34	23	4	284
05. Randusari	39	10	9	9	182
06. Karangsari	148	27	24	8	84
07. Tanjunganom	227	11	2	4	456
08. Sendangdawuhan	187	22	40	12	717
09. Pojoksari	69	40	21	4	132
10. Kebonsari	42	7	11	2	254
11. Bulak	67	14	27	7	936
12. Gebanganom	72	9	12	7	274
13. Rowosari	378	23	65	21	871
14. Jatipurwo	55	61	25	1	1.150
15. Gempolsewu	343	60	16	13	2.383
16. Sendangsikucing	62	15	8	6	478
<b>JUMLAH 2003</b>	<b>2.014</b>	<b>432</b>	<b>321</b>	<b>124</b>	<b>8.687</b>
<b>2002</b>	<b>2.014</b>	<b>432</b>	<b>321</b>	<b>124</b>	<b>8.687</b>
<b>2001</b>	<b>1.776</b>	<b>460</b>	<b>321</b>	<b>123</b>	<b>8.226</b>

BPS Kabupaten Kendal

Sumber data : Statistik Kecamatan Rowosari

Catatan :

Tabel : 4.1.

**BANYAKNYA PUS AKSEPTOR KB AKTIF  
KECAMATAN ROWOSARI**

TAHUN : 2003

DESA	PUS	KONTRASEPSI		
		IUD	PIL	KONDOM
(1)	(2)	(3)	(4)	(5)
01. Tambaksari	530	1	103	0
02. Tanjungsari	535	0	193	0
03. Parakan	191	1	55	0
04. Wonotenggang	242	4	43	0
05. Randusari	243	0	79	2
06. Karang Sari	443	1	104	3
07. Tanjunganom	264	2	69	0
08. Sendangdawuhan	396	2	104	0
09. Pojoksari	249	1	61	2
10. Kebonsari	405	2	94	1
11. Bulak	592	3	193	1
12. Gebanganom	465	2	114	0
13. Rowosari	692	0	139	1
14. Jatipurwo	526	2	144	0
15. Gempolsawu	1.965	19	553	3
16. Sendangsikucing	523	5	162	0
<b>JUMLAH 2003</b>	<b>8.261</b>	<b>45</b>	<b>2.210</b>	<b>13</b>
<b>2002</b>	<b>8.118</b>	<b>81</b>	<b>2.165</b>	<b>11</b>
<b>2001</b>	<b>7.985</b>	<b>104</b>	<b>2.463</b>	<b>7</b>

BPS Kabupaten Kendal

Sumber data : PPLKB Kecamatan Rowosari  
Catatan :

Tabel : 4.1. (lanjutan)

**BANYAKNYA PUS AKSEPTOR KB AKTIF  
KECAMATAN ROWOSARI  
TAHUN : 2003**

DESA	KONTRASEPSI				JUMLAH
	INP	SUNTIK	MOP	MOW	
(1)	(6)	(7)	(8)	(9)	(10)
01. Tambeksari	18	260	1	7	390
02. Tanjungsari	22	157	0	7	379
03. Parakan	17	63	1	3	140
04. Wonotenggang	10	119	4	14	194
05. Randusari	17	89	0	3	190
06. Karang Sari	33	171	1	13	326
07. Tanjunganom	0	151	2	3	227
08. Sendangdawuhan	24	172	2	21	325
09. Pojoksari	24	100	1	3	192
10. Kebonsari	30	175	2	5	309
11. Bulak	30	203	3	14	447
12. Gebanganom	19	219	2	5	361
13. Rowosari	39	290	0	37	506
14. Jatipurwo	17	224	2	14	403
15. Gempolsewu	129	652	20	82	1.458
16. Sendangdikucing	19	193	1	11	391
<b>JUMLAH 2003</b>	<b>448</b>	<b>3.238</b>	<b>42</b>	<b>242</b>	<b>6.238</b>
<b>2002</b>	<b>498</b>	<b>2.848</b>	<b>45</b>	<b>212</b>	<b>5.871</b>
<b>2001</b>	<b>647</b>	<b>2.502</b>	<b>67</b>	<b>220</b>	<b>6.010</b>

BPS Kabupaten Kendal

Sumber data : PPLKB Kecamatan Rowosari

Catatan :



Tabel : 5.1

**BANYAKNYA PEMELUK AGAMA  
KECAMATAN ROWOSARI**

TAHUN : 2003

DESA	ISLAM	KRISTEN		BUDHA	HINDU
		PROT.	KTL.		
(1)	(2)	(3)	(4)	(5)	(6)
01. Tambaksari	2.851	0	6	0	0
02. Tanjungsari	3.385	0	0	0	0
03. Parakan	1.168	0	0	0	0
04. Wonotenggang	1.776	4	0	0	0
05. Randusari	1.235	0	0	0	0
06. Karangsari	2.399	0	0	0	0
07. Tanjunganom	1.235	0	0	0	0
08. Sendangdawuhan	2.553	2	30	0	0
09. Pojoksari	1.597	0	0	0	0
10. Kebonsari	2.557	2	0	0	0
11. Bulak	3.925	0	0	0	0
12. Gebanganom	2.274	0	0	0	0
13. Rowosari	4.541	0	28	0	0
14. Jatipurwo	3.008	0	0	0	0
15. Gempolsewu	11.768	24	24	0	0
16. Sendangsikucing	2.333	0	0	0	0
<b>JUMLAH 2003</b>	<b>48.605</b>	<b>32</b>	<b>88</b>	<b>0</b>	<b>0</b>
<b>2002</b>	<b>48.749</b>	<b>32</b>	<b>64</b>	<b>0</b>	<b>0</b>
<b>2001</b>	<b>48.088</b>	<b>32</b>	<b>64</b>	<b>0</b>	<b>0</b>

BPS Kabupaten Kendal

Sumber data : Statistik Kecamatan Rowosari

Catatan :

Tabel : 5.2

**BANYAKNYA TEMPAT IBADAH  
KECAMATAN ROWOSARI**

TAHUN : 2003

DESA	MASJID	MUSHOLA	GEREJA	KUIL/ PURA
(1)	(2)	(3)	(4)	(5)
01. Tambeksari	1	8	0	0
02. Tanjungsari	1	10	0	0
03. Parakan	1	6	0	0
04. Wonotenggang	1	3	0	0
05. Randusari	2	6	0	0
06. Karangsari	2	8	0	0
07. Tanjunganom	2	3	0	0
08. Sendangdawuhan	2	4	0	0
09. Pojoksari	1	4	0	0
10. Kebonsari	2	8	0	0
11. Bulak	3	15	0	0
12. Gebanganom	1	6	0	0
13. Rowosari	3	8	0	0
14. Jatipurwo	2	14	0	0
15. Gempolsewu	5	17	0	0
16. Sendangsukucing	2	6	0	0
<b>JUMLAH 2003</b>	<b>31</b>	<b>126</b>	<b>0</b>	<b>0</b>
<b>2002</b>	<b>31</b>	<b>126</b>	<b>0</b>	<b>0</b>
<b>2001</b>	<b>31</b>	<b>126</b>	<b>0</b>	<b>0</b>

BPS Kabupaten Kendal

Sumber data : Statistik DESA di Kecamatan Rowosari

Catatan :

Tabel : 5,3

PESERTA CALON JAMA'AH HAJI  
KECAMATAN ROWOSARI

TAHUN : 2003

DESA	2001	2002	2003
(1)	(2)	(3)	(4)
01. Tambaksari	0	8	2
02. Tanjungsari	3	0	3
03. Parakan	0	0	0
04. Wonotenggang	0	0	2
05. Randusari	1	2	0
06. Karang Sari	6	4	5
07. Tanjunganom	6	0	2
08. Sendangdawuhan	1	0	0
09. Pojoksari	4	2	1
10. Kebonsari	4	4	1
11. Bulak	4	6	5
12. Gebanganom	3	2	0
13. Rowosari	4	8	6
14. Jatipurwo	8	4	10
15. Gempolsewu	10	8	14
16. Sendangsukucing	2	6	4
<b>JUMLAH</b>		<b>48</b>	<b>55</b>

BPS Kabupaten Kendal

Sumber data: KUA Kec. Rowosari

Catatan :

Tabel : 5.4

**BANYAKNYA ULAMA, MUBALIGH, DAN KHOTIB  
KECAMATAN ROWOSARI**

TAHUN : 2003

DESA	ULAMA	MUBALIGH	KHOTIB
(1)	(2)	(3)	(4)
01. Tambaksari	1	4	4
02. Tanjung Sari	1	3	9
03. Parakan	1	7	6
04. Wonotenggang	1	1	5
05. Randusari	1	4	7
06. Karang Sari	1	3	7
07. Tanjunganom	2	2	6
08. Sendangdawuhan	1	0	8
09. Pojoksari	1	4	5
10. Kebonsari	1	1	6
11. Bulak	3	1	7
12. Gebanganom	1	1	7
13. Rowosari	3	2	6
14. Jatipurwo	2	6	6
15. Gempotsewu	2	3	7
16. Sendangsikucing	1	1	7
<b>JUMLAH 2003</b>	<b>23</b>	<b>43</b>	<b>103</b>
2002	23	43	103
2001	23	43	103

BPS Kabupaten Kendal

Sumber data: KUA Kec. Rowosari

Catatan :

Tabel : 5.5

**BANYAKNYA NIKAH, TALAK, CERAI DAN RUJUK  
KECAMATAN ROWOSARI**

TAHUN : 2003

DESA	NIKAH	TALAK	CERAI	RUJUK
(1)	(2)	(3)	(4)	(5)
01. Tambaksari	34	0	0	0
02. Tanjungsari	24	0	0	0
03. Parakan	8	0	0	0
04. Wonotenggang	5	0	0	0
05. Randusari	9	0	0	0
06. Karang Sari	15	0	0	0
07. Tanjunganom	13	0	0	0
08. Sendangdawuhan	28	0	0	0
09. Pojoksari	11	0	0	0
10. Kebonsari	21	0	0	0
11. Bulak	40	0	0	0
12. Gebanganom	9	0	0	0
13. Rowosari	41	0	0	0
14. Jatipurwo	28	0	0	0
15. Gempolsewu	91	0	0	0
16. Sendangsukucing	17	0	0	0
<b>JUMLAH 2003</b>	<b>394</b>	<b>0</b>	<b>0</b>	<b>0</b>
2002	375	0	0	0
2001	419	0	0	0

BPS Kabupaten Kendal

Sumber data : KUA Kec. Rowosari

Catatan :

Tabel : 6.1

**BANYAKNYA SEKOLAH TK, MURID DAN GURU  
KECAMATAN ROWOSARI**

TAHUN : 2003

DESA	SEKOLAH	MURID	GURU
(1)	(2)	(3)	(4)
01. Tambaksari	2	104	5
02. Tanjungseri	1	106	5
03. Parakan	0	0	0
04. Wonotenggang	1	32	3
05. Randusari	1	25	2
06. Karang Sari	1	22	2
07. Tanjunganom	1	36	2
08. Sendangdawuhan	0	0	0
09. Pojoksari	1	25	2
10. Kebonsari	0	0	0
11. Bulak	1	35	2
12. Gebanganom	1	70	3
13. Rowosari	2	90	4
14. Jatipurwo	2	43	5
15. Gempolsewu	4	370	16
16. Sendangsikucing	1	67	2
<b>JUMLAH 2003</b>	<b>19</b>	<b>1.025</b>	<b>53</b>
<b>2002</b>	<b>18</b>	<b>1.038</b>	<b>49</b>
<b>2001</b>	<b>17</b>	<b>1.127</b>	<b>44</b>

BPS Kabupaten Kendal

Sumber data : Masing-masing Sekolah di Kecamatan Rowosari

Cetakan :

Tabel : 6.2

**BANYAKNYA SEKOLAH DASAR NEGERI, MURID DAN GURU  
KECAMATAN ROWOSARI**

TAHUN : 2003

DESA	SEKOLAH	MURID	GURU
(1)	(2)	(3)	(4)
01. Tambaksari	1	226	7
02. Tanjungsari	2	431	11
03. Perakan	1	138	5
04. Wonotenggang	1	144	6
05. Randusari	1	138	7
06. Karang Sari	1	182	6
07. Tanjunganom	1	221	6
08. Sendangdawuhan	2	357	8
09. Pojoksari	1	47	4
10. Kebonsari	2	336	11
11. Bulak	3	523	16
12. Gebanganom	1	168	6
13. Rowosari	2	421	10
14. Jatipurwo	1	205	5
15. Gempolsewu	6	1.574	30
16. Sendangsikucing	1	291	7
<b>JUMLAH 2003</b>	<b>27</b>	<b>5.402</b>	<b>145</b>
<b>2002</b>	<b>27</b>	<b>5.552</b>	<b>167</b>
<b>2001</b>	<b>27</b>	<b>5.627</b>	<b>170</b>

BPS Kabupaten Kendal

Sumber data : Masing-masing Sekolah di Kecamatan Rowosari

Catatan :

Tabel : 6.3

**BANYAKNYA MADRASAH IBTIDAYAH, MURID DAN GURU  
KECAMATAN ROWOSARI**

TAHUN : 2003

DESA	SEKOLAH	MURID	GURU
(1)	(2)	(3)	(4)
01. Tambeksari	1	188	7
02. Tanjungsari	0	0	0
03. Parakan	0	0	0
04. Wonotenggang	0	0	0
05. Randusari	0	0	0
06. Karang Sari	0	0	0
07. Tanjunganom	1	72	7
08. Sendangdawuhan	0	0	0
09. Pojoksari	1	103	7
10. Kebonsari	0	0	0
11. Bulak	0	0	0
12. Gebanganom	1	165	7
13. Rowosari	2	172	12
14. Jatipurwo	1	168	5
15. Gempolsewu	1	212	6
16. Sendangsukucing	0	0	0
<b>JUMLAH 2003</b>	<b>8</b>	<b>1.080</b>	<b>51</b>
<b>2002</b>	<b>8</b>	<b>1.035</b>	<b>48</b>
<b>2001</b>	<b>8</b>	<b>1.077</b>	<b>44</b>

BPS Kabupaten Kendal

Sumber data : Masing-masing Sekolah di Kecamatan Rowosari

Catatan :



Tabel : 6.4

**BANYAKNYA SEKOLAH LANJUTAN PERTAMA NEGERI, MURID DAN GURU  
KECAMATAN ROWOSARI**

TAHUN : 2003

DESA	SEKOLAH	MURID	GURU
(1)	(2)	(3)	(4)
01. Tambaksari	0	0	0
02. Tanjungsari	0	0	0
03. Perakan	0	0	0
04. Wonotenggang	0	0	0
05. Randusari	0	0	0
06. Karangsari	0	0	0
07. Tanjunganom	0	0	0
08. Sendangdawuhan	0	0	0
09. Pojoksari	0	0	0
10. Kebonsari	0	0	0
11. Bulak	0	0	0
12. Gebanganom	0	0	0
13. Rowosari	1	1.312	28
14. Jatipurwo	0	0	0
15. Gempotsawu	0	0	0
16. Sendangsikucing	0	0	0
<b>JUMLAH 2003</b>	<b>1</b>	<b>1.312</b>	<b>28</b>
<b>2002</b>	<b>1</b>	<b>1.302</b>	<b>28</b>
<b>2001</b>	<b>1</b>	<b>1.316</b>	<b>28</b>

BPS Kabupaten Kendal

Sumber data : Masing-masing Sekolah di Kecamatan Rowosari

Catatan : Termasuk SLTP Kejuruan Negeri

Tabel : 6.5

BANYAKNYA SEKOLAH LANJUTAN PERTAMA SWASTA, MURID DAN GURU  
KECAMATAN ROWOSARI

TAHUN : 2003

DESA	SEKOLAH	MURID	GURU
(1)	(2)	(3)	(4)
01. Tambaksari	0	0	0
02. Tanjungsari	0	0	0
03. Parakan	0	0	0
04. Wonotenggang	0	0	0
05. Randusari	0	0	0
06. Karang Sari	0	0	0
07. Tanjunganom	0	0	0
08. Sendangdewuhan	0	0	0
09. Pojoksari	0	0	0
10. Kebonsari	0	0	0
11. Bulak	0	0	0
12. Gebanganom	0	0	0
13. Rowosari	1	309	17
14. Jatipurwo	0	0	0
15. Gempolsawu	1	698	27
16. Sendangsilukucing	0	0	0
JUMLAH 2003	2	1.007	44
2002	2	1.543	55
2001	2	1.353	47

BPS Kabupaten Kendal

Sumber data : Masing-masing Sekolah di Kecamatan Rowosari

Catatan : Termasuk SLTP Kejuruan Swasta

Tabel : 6.3

BANYAKNYA MADRASAH TSANAWIYAH, MURID DAN GURU  
KECAMATAN ROWOSARI

TAHUN : 2003

DESA	SEKOLAH	MURID	GURU
(1)	(2)	(3)	(4)
01. Tambeksari	0	0	0
02. Tanjungsari	0	0	0
03. Parakan	0	0	0
04. Wonotenggang	0	0	0
05. Randusari	0	0	0
06. Karang Sari	0	0	0
07. Tanjunganom	0	0	0
08. Sendangdawuhan	0	0	0
09. Pojoksari	0	0	0
10. Kebonsari	0	0	0
11. Bulak	1	72	13
12. Gebanganom	0	0	0
13. Rowosari	0	0	0
14. Jatipurwo	0	0	0
15. Gempolsewu	0	0	0
16. Sendangsukucing	0	0	0
JUMLAH 2003	1	72	13
2002	1	63	13
2001	0	0	0

BPS Kabupaten Kendal

Sumber data : Masing-masing Sekolah di Kecamatan Rowosari

Catatan :

Tabel : 6.6

**BANYAKNYA SEKOLAH LANJUTAN ATAS SWASTA, MURID DAN GURU  
KECAMATAN ROWOSARI**

TAHUN : 2003

DESA	SEKOLAH	MURID	GURU
(1)	(2)	(3)	(4)
01. Tambaksari	0	0	0
02. Tanjungsari	0	0	0
03. Parakan	0	0	0
04. Wonotenggang	0	0	0
05. Randusari	0	0	0
06. Karang Sari	0	0	0
07. Tanjunganom	0	0	0
08. Sendangdawuhan	0	0	0
09. Pojoksari	0	0	0
10. Kebonsari	0	0	0
11. Bulak	0	0	0
12. Gebanganom	0	0	0
13. Rowosari	1	516	29
14. Jatipurwo	0	0	0
15. Gempolsewu	0	0	0
16. Sendangsikucing	0	0	0
<b>JUMLAH 2003</b>	<b>1</b>	<b>516</b>	<b>29</b>
2002	1	602	26
2001	1	519	26

BPS Kabupaten Kendal

Sumber data : Masing-masing Sekolah di Kecamatan Rowosari  
Catatan : Termasuk SLTA Kejuruan Swasta

Tabel : 7.1

**BANYAKNYA FASILITAS KESEHATAN  
KECAMATAN ROWOSARI**

TAHUN : 2003

DESA	POLIKLINIK	PUSKESMAS	PUSKESMAS PEMBANTU
(1)	(2)	(3)	(4)
01. Tambaksari	0	0	0
02. Tanjungsari	0	0	1
03. Parakan	0	0	1
04. Wonotenggang	0	1	0
05. Randusari	0	0	0
06. Karang Sari	0	0	0
07. Tanjunganom	0	0	0
08. Sendangdawuhan	0	1	0
09. Pojoksari	0	0	0
10. Kebonsari	0	0	0
11. Bulak	0	0	0
12. Gebanganom	0	0	0
13. Rowosari	0	0	0
14. Jatipurwo	0	0	0
15. Gempolsewu	0	0	1
16. Sendangsikucing	0	0	0
JUMLAH 2003	0	2	3
2002	0	2	3
2001	0	2	3

BPS Kabupaten Kendal

Sumber data: Puskesmas Kecamatan Rowosari

Catatan :

Tabel : 7.1 ( Lanjutan )

**BANYAKNYA FASILITAS KESEHATAN  
KECAMATAN ROWOSARI**

TAHUN : 2003

DESA	DOKTER	DOKTER	RUMAH
	UMUM	GIGI	BERSALIN
(1)	(2)	(3)	(4)
01. Tambaksari	0	0	0
02. Tanjungsari	0	0	0
03. Parakan	0	0	0
04. Wonotenggang	1	0	0
05. Randusari	0	0	0
06. Karangari	0	0	0
07. Tanjunganom	0	0	0
08. Sendangdawuhan	1	0	0
09. Pajoksari	0	0	0
10. Kebonsari	0	0	0
11. Bulak	0	0	0
12. Gebanganom	0	0	0
13. Rowosari	2	0	0
14. Jatipurwo	0	0	0
15. Gempolsewu	3	0	0
16. Sendangdikucing	0	0	0
JUMLAH 2003	7	0	0
2002	5	0	0
2001	5	0	0

BPS Kabupaten Kendal

Sumber data: Puskesmas Kecamatan Rowosari

Catatan :

Tabel : 8.1

**BANYAKNYA PENDERITA CACAT  
KECAMATAN ROWOSARI**

TAHUN : 2003

DESA	JENIS PENDERITA CACAT						
	TUNA NETRA	TUBUH	MEN TAL	PSIKOTIK	TULI	BISU TULI	JUM LAH
(1)	(2)	(3)	(4)	(5)	(6)	(7)	(8)
01. Tambaksari	6	2	0	0	0	1	9
02. Tanjungsari	0	7	1	1	0	0	9
03. Parakan	0	3	1	0	0	1	5
04. Wonotenggang	3	5	2	0	0	0	10
05. Randusari	0	5	1	0	0	4	10
06. Karangsari	0	3	1	0	0	2	6
07. Tanjunganom	1	0	1	2	0	0	4
08. Sendangdawuhan	0	2	1	0	0	1	4
09. Pojoksari	2	3	0	1	0	1	7
10. Kebonsari	1	2	0	0	0	0	3
11. Bulak	1	4	2	0	0	0	7
12. Gebanganom	1	1	0	1	0	0	3
13. Rowosari	0	3	1	0	0	4	8
14. Jatipurwo	1	4	2	0	0	3	10
15. Gempolsewu	1	4	2	0	0	1	8
16. Sendangsikucing	0	2	0	1	0	3	6
<b>JUMLAH 2003</b>	<b>17</b>	<b>50</b>	<b>15</b>	<b>6</b>	<b>0</b>	<b>21</b>	<b>109</b>
2002	17	50	15	6	0	21	109
2001	19	51	18	0	0	21	109

BPS Kabupaten Kendal

Sumber data : Kecamatan Rowosari

Catatan :

Tabel : 8.2

**BANYAKNYA ANAK TERLANTAR, ANAK NAKAL, ANAK JALANAN, WTS DAN WARIA  
KECAMATAN ROWOSARI**

TAHUN : 2003

DESA	ANAK			WTS	WARIA
	TERLANTAR	NAKAL	JALANAN		
(1)	(2)	(3)	(4)	(5)	(6)
01. Tambaksari	48	3	0	0	0
02. Tanjungsari	62	2	0	0	0
03. Parakan	28	0	0	0	0
04. Wonotenggang	53	0	0	0	0
05. Randusari	24	2	0	0	0
06. Karangsari	39	1	0	0	0
07. Tanjunganom	34	0	0	0	0
08. Sendangdawuhan	68	2	0	0	0
09. Pojoksari	39	0	0	0	0
10. Kebonsari	50	2	0	0	0
11. Bulak	80	3	0	0	0
12. Gebanganom	30	1	0	0	0
13. Rowosari	50	2	0	0	0
14. Jatipurwo	66	3	0	0	0
15. Gempolsewu	183	5	0	0	0
16. Sendanglikucing	41	2	0	0	0
<b>JUMLAH 2003</b>	<b>895</b>	<b>28</b>	<b>0</b>	<b>0</b>	<b>0</b>

BPS Kabupaten Kendal

Sumber data : PSK Kecamatan Rowosari

Catatan :



Tabel : 9.8

BANYAKNYA PEMILIK TAMBAK  
KECAMATAN ROWOSARI

TAHUN : 2003

DESA	LUAS	PEMILIK
(1)	(Ha) (2)	(Orang) (3)
01. Tambaksari	4,51	81
02. Gempulzewu	43,00	49
03. Sendangsukucing	3,00	1
<b>JUMLAH 2002</b>	<b>50,51</b>	<b>131</b>
<b>2001</b>	<b>50,20</b>	<b>129</b>
<b>2000</b>	<b>50,20</b>	<b>129</b>

BPS Kabupaten Kendal

Sumber data : Petugas Perikanan di Kecamatan Rowosari

Catatan :

Tabel : 9.9

BANYAKNYA UNGGAS  
KECAMATAN ROWOSARI

TAHUN : 2003

DESA	AYAM KAMPUNG	AYAM RAS PETELOR	AYAM RAS PEDAGING	ITIK / BEBEK
(1)	(2)	(3)	(4)	(5)
01. Tambaksari	150	0	0	1.000
02. Tanjungsari	2.020	0	0	500
03. Parakan	1.145	0	0	1.009
04. Wonotenggang	1.800	0	0	350
05. Randusari	900	0	0	43
06. Karang Sari	400	0	0	0
07. Tanjunganom	115	0	0	125
08. Sendangdawuhan	1.200	0	0	400
09. Pojoksari	3.233	0	0	1.743
10. Kebonsari	2.004	0	0	260
11. Bulak	1.715	0	0	345
12. Gebanganom	2.160	0	0	500
13. Rowosari	2.575	0	0	700
14. Jatipurwo	950	0	0	610
15. Gempolsewu	1.235	0	0	198
16. Sendangsukucing	3.900	0	0	1.243
<b>JUMLAH 2003</b>	<b>25.502</b>	<b>0</b>	<b>0</b>	<b>9.026</b>
<b>2002</b>	<b>32.845</b>	<b>0</b>	<b>0</b>	<b>11.493</b>
<b>2001</b>	<b>36.041</b>	<b>0</b>	<b>0</b>	<b>6.399</b>

BPS Kabupaten Kendal

Sumber data : Petugas Peternakan Kecamatan Rowosari  
Catatan :

Tabel : 9.9 ( Lanjutan )

**BANYAKNYA UNGGAS  
KECAMATAN ROWOSARI  
TAHUN : 2003**

DESA	ITIK MANILA /	BURUNG	ANGSA
	ENTOG	PUYUH	
(1)	(2)	(3)	(4)
01. Tambaksari	5	0	0
02. Tanjungsari	70	0	0
03. Parakan	5	0	0
04. Wonotanggung	0	0	0
05. Randusari	0	0	0
06. Kerangsari	0	0	0
07. Tanjunganom	8	0	0
08. Sendangdawuhan	0	0	0
09. Pojoksari	17	0	0
10. Kebonsari	5	0	0
11. Bulak	0	0	0
12. Gebanganom	100	0	0
13. Rowosari	16	0	0
14. Jatipurwo	51	0	0
15. Gempolsewu	0	0	0
16. Sendangskucing	0	0	0
<b>JUMLAH 2003</b>	<b>277</b>	<b>0</b>	<b>0</b>
<b>2002</b>	<b>2.067</b>	<b>935</b>	<b>165</b>
<b>2001</b>	<b>6.399</b>	<b>0</b>	<b>0</b>

BPS Kabupaten Kendal

Sumber data : Petugas Pemetaan Kecamatan Rowosari  
Catatan :

Tabel : 9.10

**BANYAKNYA TERNAK  
KECAMATAN ROWOSARI**

TAHUN : 2003

DESA	SAPI	SAPI	KERBAU	KUDA
	BIASA	PERAH		
(1)	(2)	(3)	(4)	(5)
01. Tambaksari	0	0	0	8
02. Tanjungsari	0	0	0	4
03. Parakan	0	0	5	0
04. Wonotenggang	0	0	6	0
05. Randusari	0	0	0	0
06. Karangari	0	0	8	2
07. Tanjunganom	0	0	0	4
08. Sendangdewuhan	0	0	0	2
09. Pojoksari	0	0	13	8
10. Kebonsari	0	0	0	0
11. Bulak	0	0	5	0
12. Gebanganom	0	0	0	0
13. Rowosari	0	0	5	10
14. Jatipurwo	4	0	15	11
15. Gempolsewu	7	0	0	6
16. Sendangskucing	0	0	13	1
<b>JUMLAH 2003</b>	<b>11</b>	<b>0</b>	<b>70</b>	<b>56</b>
<b>2002</b>	<b>21</b>	<b>0</b>	<b>63</b>	<b>59</b>
<b>2001</b>	<b>0</b>	<b>0</b>	<b>77</b>	<b>42</b>

BPS Kabupaten Kendal

Sumber data : Petugas Peternakan Kecamatan Rowosari

Catatan :

Tabel : 9.10 ( Lanjutan )

**BANYAKNYA TERNAK  
KECAMATAN ROWOSARI  
TAHUN : 2003**

DESA	KAMBING	DOMBA	BABI
(1)	(2)	(3)	(4)
01. Tambeksari	150	58	0
02. Tanjungsari	62	132	0
03. Parakan	6	10	0
04. Wonotenggeng	37	0	0
05. Randusari	9	0	0
06. Karang Sari	0	10	0
07. Tanjunganom	7	10	0
08. Sendangdawuhan	53	32	0
09. Pojoksari	27	5	0
10. Kebonsari	0	5	0
11. Bulak	125	0	0
12. Gebanganom	90	35	0
13. Rowosari	101	60	0
14. Jatipurwo	40	20	0
15. Gempolsewu	76	50	0
16. Sendangkucing	26	12	0
<b>JUMLAH 2003</b>	<b>809</b>	<b>439</b>	<b>0</b>
<b>2002</b>	<b>212</b>	<b>437</b>	<b>0</b>
<b>2001</b>	<b>762</b>	<b>762</b>	<b>0</b>

BPS Kabupaten Kendal

Sumber data : Petugas Peternakan Kecamatan Rowosari  
Catatan :

Tabel : 10.1

**BANYAKNYA SARANA ANGKUTAN DARAT  
KENDARAAN BERMOTOR  
KECAMATAN ROWOSARI  
TAHUN : 2003**

DESA	MOBIL PENUMPANG UMUM	BUS	TRUK	MOBIL PRIBADI/ DINAS	SEPEDA MOTOR
(1)	(2)	(3)	(4)	(5)	(6)
01. Tambaksari	0	1	18	35	230
02. Tanjungtari	4	0	4	9	180
03. Parakan	3	0	0	0	49
04. Wonotenggang	5	0	3	7	104
05. Randusari	0	0	0	9	96
06. Karang Sari	4	0	0	12	163
07. Tanjunganom	3	0	0	6	55
08. Sendangdawuhan	6	0	0	0	82
09. Pojoksari	7	1	1	9	67
10. Kebonsari	1	0	0	2	106
11. Bulak	10	0	0	6	105
12. Gebangsom	0	0	0	6	142
13. Rowosari	19	0	2	13	57
14. Jatipurwo	10	0	2	7	457
15. Gempolsewu	4	0	7	56	275
16. Sendangsikucing	0	0	1	5	95
<b>JUMLAH 2003</b>	76	2	38	182	2.263
2002	58	0	15	74	904
2001	69	0	39	107	1.151

BPS Kabupaten Kendal

Sumber data : Statistik Kecamatan Rowosari

Catatan :

Tabel : 10.2

**BANYAKNYA SARANA ANGKUTAN DARAT  
KENDARAAN TAK BERMOTOR  
KECAMATAN ROWOSARI  
TAHUN : 2003**

DESA	DOKAR	GEROBAK DORONG	GEROBAK HEWAN	BECAK	SEPEDA
(1)	(2)	(3)	(4)	(5)	(6)
01. Tambaksari	8	20	0	90	101
02. Tanjungsari	3	3	0	32	375
03. Parakan	0	0	0	12	25
04. Wonotenggang	0	0	0	25	170
05. Randusari	0	15	0	10	109
06. Karang Sari	2	0	0	18	150
07. Tanjunganom	4	0	0	20	42
08. Sendangdawuhan	2	0	0	21	127
09. Pojoksari	8	19	0	47	459
10. Kebonsari	0	0	0	16	211
11. Bulak	4	0	0	20	205
12. Gebanganom	0	0	0	16	225
13. Rowosari	10	10	0	67	176
14. Jetipurwo	11	4	0	35	128
15. Gempolsewu	6	0	0	26	44
16. Sendanglikucing	1	15	0	3	47
<b>JUMLAH 2003</b>	<b>59</b>	<b>86</b>	<b>0</b>	<b>458</b>	<b>2.594</b>
<b>2002</b>	<b>41</b>	<b>142</b>	<b>0</b>	<b>303</b>	<b>1.746</b>
<b>2001</b>	<b>40</b>	<b>141</b>	<b>0</b>	<b>297</b>	<b>1.745</b>

BPS Kabupaten Kendal

Sumber data : Statistik Kecamatan Rowosari

Catatan :

Tabel : 10.3

**JENIS PERMUKAAN, KONDISI, DAN KELAS JALAN  
KECAMATAN ROWOSARI**

TAHUN : 2003

KEADAAN	PANJANG JALAN		
	2001 (Km) (2)	2002 (Km) (3)	2003 (Km) (4)
<b>I. Jenis Permukaan</b>			
a. Aspal	13,20	13,20	13,20
b. Kerikil	22,80	22,80	22,80
c. Tanah	38,00	38,00	38,00
d. Lainnya	0,00	0,00	0,00
Jumlah	74,00	74,00	74,00
<b>II. Kondisi Jalan</b>			
a. Baik	72,00	72,00	72,00
b. Sedang	0,00	2,00	2,00
c. Rusak	0,50	0,00	0,00
d. Rusak Berat	1,50	0,00	0,00
Jumlah	74,00	74,00	74,00
<b>III. Kelas Jalan</b>			
a. Kelas I	0,00	0,00	0,00
b. Kelas II	0,00	0,00	0,00
c. Kelas III	0,00	0,00	0,00
d. Kelas IIIA	3,50	3,50	3,50
e. Kelas IV	9,70	9,70	9,70
f. Kelas V	0,00	0,00	0,00
g. Lainnya	60,80	60,80	60,80
Jumlah	74,00	74,00	74,00

BPS Kabupaten Kendal

Sumber data : Kantor Kecamatan Rowosari

Catatan :



Tabel : 10.4

**BANYAKNYA TELEVISI, RADIO, LISTRIK PLN, DAN TELEPHON  
KECAMATAN ROWOSARI**

TAHUN : 2003

DESA	TV	RADIO	LISTRIK PLN	TELEPHON
(1)	(2)	(3)	(4)	(5)
01. Tambaksari	625	101	492	1
02. Tanjungsari	90	40	381	18
03. Parakan	219	41	171	9
04. Wonotenggang	250	185	302	25
05. Randusari	147	155	213	1
06. Karangsari	273	200	347	9
07. Tanjunganom	76	91	246	14
08. Sendangdawuhan	151	220	376	5
09. Pojoksari	324	316	256	8
10. Kebonsari	316	31	349	0
11. Bulak	75	15	538	0
12. Gebanganom	176	50	278	0
13. Rowosari	942	800	585	6
14. Jatipurwo	201	29	457	0
15. Gempolsewu	286	78	1.644	27
16. Sendangsikucing	190	53	387	9
<b>JUMLAH 2003</b>	<b>4.341</b>	<b>2.405</b>	<b>7.022</b>	<b>132</b>
<b>2002</b>	<b>1.842</b>	<b>917</b>	<b>6.663</b>	<b>132</b>
<b>2001</b>	<b>1.896</b>	<b>903</b>	<b>6.476</b>	<b>127</b>

BPS Kabupaten Kendal

Sumber data : Statistik Kecamatan Rowosari

Catatan :

Tabel : 11.1

**BANYAKNYA LAPANGAN OLAHRAGA  
KECAMATAN ROWOSARI**

TAHUN : 2003

DESA	SEPAK BOLA	VOLLEY	BULU TANGKIS	TENIS
(1)	(2)	(3)	(4)	(5)
01. Tambaksari	1	3	6	0
02. Tanjungsari	0	2	3	0
03. Parakan	0	0	0	0
04. Wonotenggang	0	2	2	0
05. Randusari	0	2	0	0
06. Karang Sari	0	3	1	0
07. Tanjunganom	0	1	1	0
08. Sendangdawuhan	0	2	3	0
09. Pojoksari	0	2	2	0
10. Kebonsari	0	0	0	0
11. Bulak	0	2	2	0
12. Gebanganom	1	1	1	0
13. Rowosari	1	3	4	0
14. Jatipurwo	0	2	2	0
15. Gempolsewu	1	8	5	0
16. Sendangsikucing	0	1	2	0
<b>JUNLAH 2003</b>	<b>4</b>	<b>34</b>	<b>34</b>	<b>0</b>
2002	4	34	34	0
2001	4	34	34	0

BPS Kabupaten Kendal

Sumber data : Kantor Kecamatan Rowosari

Catatan :

Tabel : 12.1

BANYAKNYA SURAT PEMBERITAHAUAN PAJAK TERDAFTAR  
KECAMATAN ROWOSARI  
TAHUN : 2003

DESA	BANYAKNYA SURAT PEMBERITAHAUAN PAJAK TERDAFTAR
(1)	(2)
01. Tambaksari	1.013
02. Tanjungsari	1.099
03. Parakan	714
04. Wonotenggang	670
05. Randusari	828
06. Karangsari	1.042
07. Tanjunganom	605
08. Sendangdawuhan	798
09. Pojoksari	701
10. Kebonsari	1.137
11. Bulak	1.653
12. Gebanganom	898
13. Rowosari	1.294
14. Jatipurwo	1.865
15. Gempolsewu	2.485
16. Sendangsukucing	3.723
JUMLAH 2003	20.525
2002	19.392
2001	18.136,00

BPS Kabupaten Kendal

Sumber data : Kantor Kecamatan Rowosari

Catatan : Pemasukan sampai akhir bulan Desember 2002

Tabel : 12.2

**PEMASUKAN PAJAK BUMI DAN BANGUNAN  
KECAMATAN ROWOSARI  
TAHUN : 2003**

DESA	PEMASUKAN PBB (Rp,000)
(1)	(2)
01. Tambeksari	11.762,90
02. Tanjungsari	10.949,30
03. Parakan	6.850,10
04. Wonotenggang	13.493,40
05. Randusari	11.763,40
06. Karang Sari	13.319,30
07. Tanjunganom	8.392,10
08. Sendangdawuhan	3.900,00
09. Pojoksari	9.953,40
10. Kebonsari	11.295,00
11. Bulak	30.501,70
12. Gebanganom	12.262,70
13. Rowosari	20.339,90
14. Jatipurwo	19.122,40
15. Gampoksewu	17.989,20
16. Sendangsikucing	36.779,90
<b>JUMLAH 2003</b>	<b>238.674,70</b>
2002	260.588,75
2001	165.411,30

BPS Kabupaten Kendal

Sumber data : Kantor Kecamatan Rowosari  
Catatan :