



Katalog BPS : 1403.3521.010

KECAMATAN SINE DALAM ANGKA 2012



**BADAN PUSAT STATISTIK KABUPATEN NGAWI
KOORDINATOR STATISTIK KECAMATAN SINE**

JAMUS

**KECAMATAN SINE
DALAM ANGKA
2012**

<http://ngswikab.bps.go.id>

KECAMATAN SINE DALAM ANGKA 2012

ISSN : -

No. Publikasi: 35210.

KatalogBPS : 1403.3521.010

Ukuran Buku : 15,5 cm x 21 cm

Jumlah Halaman :viii + 70

Naskah :

Koordinator Statistik Kecamatan Sine

Penyunting :

Koordinator Statistik Kecamatan Sine

Diterbitkan oleh :

Koordinator Statistik Kecamatan Sine

Dicetak oleh : FC. Canon

Boleh dikutip dengan menyebutkan sumbernya

SAMBUTAN CAMAT SINE

Puji syukur marilah kita panjatkan kehadirat Tuhan Yang Maha Esa atas terbitnya buku *Kecamatan Sine Dalam Angka 2012* yang berisi tentang kompilasi data primer dan sekunder mengenai Kecamatan Sine. Informasi yang disajikan dalam buku ini semoga bermanfaat tidak hanya bagi instansi pemerintah saja, tetapi juga dapat dimanfaatkan oleh semua pihak yang memerlukan seperti institusi swasta, para peneliti dan mahasiswa.

Menyadari bahwa kebutuhan akan data pada tingkat kecamatan semakin dirasa penting maka diharapkan buku ini dapat terbit setiap tahun dengan kualitas yang lebih baik.

Akhirnya saya sampaikan terima kasih kepada Koordinator Statistik Kecamatan Sine dan seluruh dinas/instansi yang telah membantu penyusunan buku ini.

Sine, September 2012

CAMAT SINE



SUTARTO, SE, M.Si

NIP. 19590424 198003 1 009

KATA PENGANTAR

Berkat Rahmat dan Ridhlo Allah Subhanahu Wata'ala akhirnya dapat kami sajikan buku *Kecamatan Sine Dalam Angka 2012*. Buku ini berisikan data/informasi mengenai Kecamatan Sine yang dirinci sampai tingkat desa/kelurahan.

Penyusunan buku ini kami maksudkan untuk memenuhi kebutuhan banyak kalangan tentang informasi secara tertulis mengenai Kecamatan Sine yang bisa digunakan untuk dasar mengambil kebijakan atau penelitian.

Kami menyadari masih banyak kekurangan dan keterbatasan dalam penyusunan buku ini. Untuk itu saran dan masukan kami terima dengan senang hati demi perbaikan dan penyempurnaan publikasi yang akan datang.

Akhirnya kepada semua pihak yang telah ikut membantu terbitnya publikasi ini kami sampaikan terima kasih.

Sine, September 2012
Koordinator Statistik
Kecamatan Sine



ZARKONI, SE
NIP. 19651210 198603 1 006

Daftar Isi

	Halaman
Sambutan Camat.....	i
Kata Pengantar.....	ii
Daftar Isi.....	iii
Daftar Tabel.....	iv
Daftar Gambar.....	vii
Gambaran Umum.....	viii
Bab 1. Geografi.....	1
Bab 2. Iklim.....	9
Bab 3. Pemerintahan.....	12
Bab 4. Kependudukan.....	16
Bab 5. Sosial.....	24
Bab 6. Pertanian.....	52
Bab 7. Perdagangan Dan Industri.....	55
Bab 8. Perhubungan dan Komunikasi.....	57
Bab 9. Keuangan.....	59

Daftar Tabel

	Halaman
1. GEOGRAFI	
1.1 Status Desa, Topografi dan Geografi Tahun 2011	3
1.2 Jarak Desa/Kelurahan ke Ibukota Kecamatan dan Ibukota Kabupaten (km) Tahun 2011	4
1.3 Luas Lahan/Wilayah Menurut Penggunaan Tahun 2011	5
1.4 Luas lahan Sawah Menurut Jenis Pengairan Tahun 2011	6
1.5 Luas Lahan Bukan Sawah Menurut Penggunaan Tahun 2011 ..	7
2. IKLIM	
2 Jumlah Hari Hujan, Curah Hujan dan Temperatur Tahun 2011	11
3. PEMERINTAHAN	
3.1 Nama Camat dan Masa Jabatan	14
3.2 Jumlah Dusun, Rukun Warga dan Rukun Tetangga Tahun 2011	15
4. KEPENDUDUKAN	
4.1. Luas Wilayah, Jumlah Penduduk dan Kepadatan Penduduk Tahun 2011	19
4.2 Jumlah Penduduk Menurut Jenis Kelamin dan Sex Ratio Tahun 2011	20
4.3 Jumlah Penduduk Menurut Status Kewarganegaraan Tahun 2011	21
4.4 Jumlah Rumah Tangga Menurut Status Kewarganegaraan Tahun 2011	22
4.5 Jumlah Penduduk Menurut Kelompok Umur	23
5. SOSIAL	
5.1.1 Penduduk Menurut Tingkat Pendidikan Yang Ditamatkan Tahun 2011	28

5.1.2	Jumlah Lembaga, Murid dan Guru Taman Kanak - Kanak (TK) dan Raudhatul Athfal (RA) Tahun 2011	30
5.1.3	Jumlah Lembaga, Murid dan Guru Sekolah Dasar (SD) Tahun 2011	31
5.1.4	Jumlah Lembaga, Murid dan Guru Sekolah Lanjutan Pertama (SLP) Tahun 2011	32
5.1.5	Jumlah Lembaga, Murid dan Guru Sekolah Menengah Umum (SMU) Tahun 2010	33
5.1.6	Jumlah Lembaga, Murid dan Guru Sekolah Menengah Kejuruan Tahun 2011	34
5.1.7	Jumlah Lembaga, Murid dan Guru Madrasah Ibtidaiyah (MI) Tahun 2011	35
5.1.8	Jumlah Lembaga, Murid dan Guru Tsanawiyah (MTS) 2011 ...	36
5.2.1	Jumlah Sarana Kesehatan Tahun 2011	37
5.2.2	Jumlah Tenaga Kesehatan Tahun 2011	40
5.3.1	Jumlah Penduduk Menurut Agama 2011	41
5.3.2	Jumlah Tempat Ibadah 2011	42
5.3.3	Jumlah Pernikahan, Talak, Cerai dan Rujuk Tahun 2011	43
5.3.4	Jumlah Zakat, Infaq, Shodaqoh dan Muzzaki Tahun 2011	44
5.3.5	Jumlah Pemberi, Penerima dan Hewan Kurban Tahun 2011	45
5.3.6	Jumlah Santri dan Ustad pada Pondok Pesantren dan TPQ Tahun 2011	46
5.4.1	Jumlah Apsektor KB Menurut Alat Kontrasepsi yang Digunakan Tahun 2011	47
5.4.2	Target dan Persentase Pencapaian Peserta KB Baru Tahun 2011	49
5.4.3	Prevalensi Keluarga Berencana Tahun 2011	50
5.4.4	Jumlah Keluarga Menurut Tahapan Keluarga Sejahtera (KS) Tahun 2011	51

6. PERTANIAN

6	Luas Panen dan Produksi Tanaman Padi dan Palawija Tahun 2011	53
---	--	----

7. PERDAGANGAN DAN INDUSTRI

7	Jumlah Sarana Perdagangan Tahun 2011	56
---	--	----

8. PERHUBUNGAN DAN KOMUNIKASI

8	Jumlah Sarana Komunikasi Umum Tahun 2011	58
---	--	----

9. KEUANGAN

9	Jumlah Wajib Pajak, Target dan Realisasi Penerimaan Pajak Bumi dan Bangunan (PBB) Tahun 2011	61
---	--	----

Daftar Gambar

		Halaman	
Gambar	1.1	Jarak Desa/Kelurahan ke Kecamatan dan Ibukota Kabupaten	2
Gambar	2	Rata-rata Curah Hujan.....	10
Gambar	3	Jumlah Dusun,Rukun Warga (RW) dan Rukun Tetangga (RT).....	13
Gambar	4.1	Tingkat Kepadatan Penduduk Akhir Tahun menurut Ragristasi	17
Gambar	4.2	Jumlah Penduduk menurut jenis kelamin.....	18
Gambar	5.1	Jumlah Penduduk Menurut Agama	25
Gambar	5.2	Jumlah Penduduk Menurut Tingkat Pendidikan Yang di Tamatkan	26
Gambar	5.3	Jumlah Keluarga menurut Tahapan Keluarga Sejahtera.....	27
Gambar	9	Jumlah Wajib Pajak,Target dan Realisasi Penerimaan Pajak Bumi dan Bangunan (PBB) Tahun 2011	60

GAMBARAN UMUM

I. Kondisi Geografi

Kecamatan Sine terletak di wilayah tenggara Kabupaten Ngawi berjarak 42 kilometer dari Ibu Kota Kabupaten Ngawi. Kecamatan Sine terbagi ke dalam 15 desa/kelurahan, 54 dusun, 60 rukun warga (RW) dan 292 rukun tetangga tetangga (RT). Kecamatan ini terletak pada ketinggian 250 m sampai dengan 800 m di atas permukaan air laut dengan topografi sebagian besar merupakan pegunungan, terdapat 5 desa yang merupakan dataran yaitu Sumpersari, Tulakan, Ketanggung, Jagir dan Kauman.

Batas wilayah Kecamatan Sine adalah sebagai berikut:

- Sebelah Utara : Kec. Mantingan
- Sebelah Timur : Kec. Ngrambe
- Sebelah Selatan : Kec. Magetan
- Sebelah Barat : Prop. Jawa Tengah

II. Penduduk

Jumlah penduduk Kecamatan Sine tahun 2011 adalah 49.381 jiwa, terdiri dari 23.176 penduduk laki-laki dan 26.205 penduduk perempuan, dengan rasio jenis kelamin/*sex ratio* sebesar 88 , artinya bahwa setiap 100 penduduk wanita terdapat sekitar 88 penduduk laki-laki. Setiap kilometer persegi wilayah kecamatan ini dihuni oleh 615 penduduk. Kepadatan tertinggi terdapat di desa Ngrendeng dengan jumlah penduduk 1.344 penduduk tiap kilometer persegi. Penduduk usia produktif (15-64 tahun) sebesar 64,04 persen dengan rasio ketergantungan sebesar 56,15.

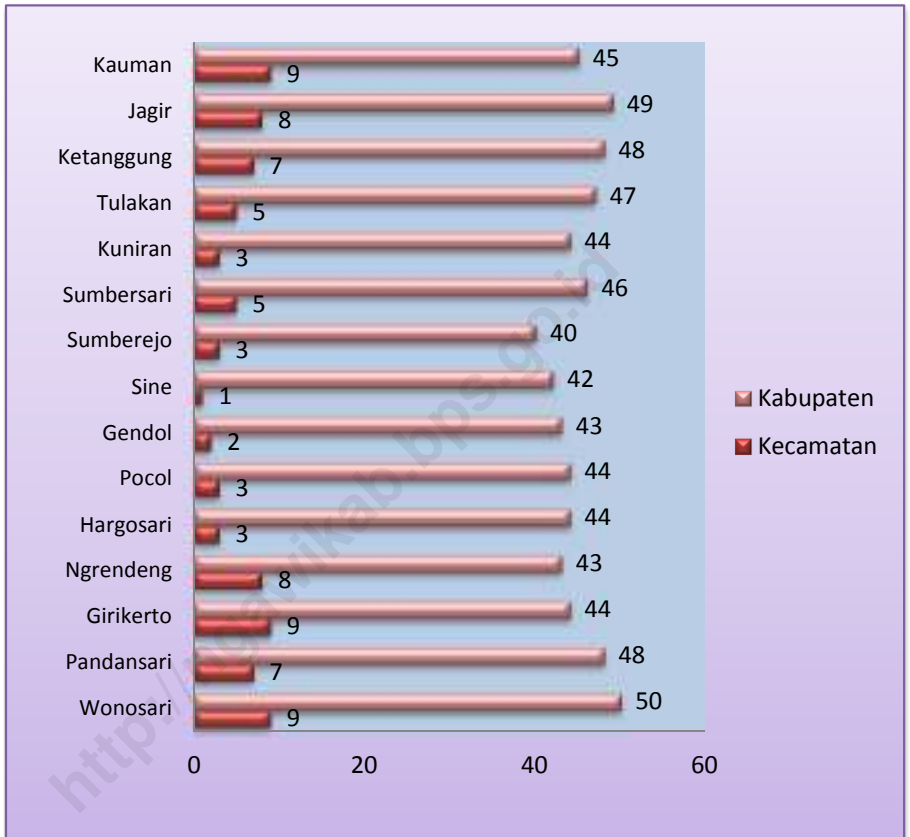
III. Ekonomi

Realisasi penerimaan Pajak Bumi dan Bangunan (PBB), tahun 2011 sebesar 100 persen dari nilai target penerimaan. Total realisasi penerimaan PBB sampai akhir tahun 2011 sebesar 514.360.617 rupiah. Desa Tulakan merupakan salah satu desa dengan jumlah wajib pajak dan target penerimaan PBB tertinggi dibandingkan dengan desa lainnya, yaitu 3.923 wajib pajak dan Rp. 92.514.301,-



1 GEOGRAFI

Gambar 1
Jarak Desa/Kelurahan ke Kecamatan dan Ibukota Kabupaten



Sumber : Kantor Desa se-Kecamatan Sine

Tabel 1.1
 Status Desa, Topografi dan Geografi
 2011

Desa/Kelurahan	Status Desa	Topografi	Ketinggian dari Permukaan air laut (M)
<i>1</i>	<i>2</i>	<i>3</i>	<i>4</i>
001. Wonosari	Pedesaan	Pegunungan	800
002. Pandansari	Pedesaan	Pegunungan	700
003. Girikerto	Pedesaan	Pegunungan	800
004. Ngrendeng	Pedesaan	Pegunungan	700
005. Hargosari	Pedesaan	Pegunungan	600
006. Pocol	Pedesaan	Pegunungan	600
007. Gendol	Pedesaan	Pegunungan	500
008. Sine	Pedesaan	Pegunungan	500
009. Sumberejo	Pedesaan	Pegunungan	750
010. Sumbersari	Pedesaan	Datar	500
011. Kuniran	Pedesaan	Pegunungan	500
012. Tulakan	Pedesaan	Datar	250
013. Ketanggung	Pedesaan	Datar	300
014. Jagir	Pedesaan	Datar	250
015. Kauman	Pedesaan	Datar	250

Sumber: Kantor Desa se Kecamatan Sine

Tabel 1.2
 Jarak Desa/Kelurahan Ke Ibu Kota Kecamatan dan Kabupaten
 2011
 (Kilometer/Km)

Desa/Kelurahan	Jarak ke Ibu Kota	
	Kecamatan	Kabupaten
<i>1</i>	<i>2</i>	<i>3</i>
001. Wonosari	9	50
002. Pandansari	7	48
003. Girikerto	9	44
004. Ngrendeng	8	43
005. Hargosari	3	44
006. Pocol	3	44
007. Gendol	2	43
008. Sine	1	42
009. Sumberejo	3	40
010. Sumbersari	5	46
011. Kuniran	3	44
012. Tulakan	5	47
013. Ketanggung	7	48
014. Jagir	8	49
015. Kauman	9	45
Jarak Kecamatan ke Ibu Kota Kabupaten		42 Km

Sumber: Kantor Desa se Kecamatan Sine

Tabel 1.3
Luas Lahan/wilayah Menurut Penggunaan
2011
(Hektar/Ha)

Desa/Kelurahan	Lahan Sawah	Lahan Bukan Sawah	Jumlah
<i>1</i>	<i>2</i>	<i>3</i>	<i>4</i>
001. Wonosari	51.60	827.30	878.90
002. Pandansari	76.75	479.15	555.90
003. Girikerto	62.55	1,034.00	1,096.55
004. Ngrendeng	88.90	174.41	263.31
005. Hargosari	77.10	267.18	344.28
006. Pocol	71.85	182.21	254.06
007. Gendol	60.00	136.65	196.65
008. Sine	126.10	201.36	327.46
009. Sumberejo	105.70	81.64	187.34
010. Sumpersari	131.90	154.44	286.34
011. Kuniran	123.30	247.27	370.57
012. Tulakan	354.80	383.84	738.64
013. Ketanggung	292.60	249.84	542.44
014. Jagir	319.60	1,325.37	1,644.97
015. Kauman	214.45	119.11	333.56
Jumlah	2,157.20	5,863.77	8,020.97
2010	2,157.20	5,863.77	8,020.97
2009	2,158.20	5,862.77	8,020.97
2008	2,157.50	5,861.27	8,018.77

Sumber: Evaluasi Penggunaan Tanah Kecamatan Sine

Tabel 1.4
Luas Lahan Sawah Menurut Jenis Pengairan
2011
(Hektar/Ha)

Desa/Kelurahan	Teknis	Setengah Teknis	Non Teknis	Tadah Hujan	Lainnya	Jumlah
<i>1</i>	<i>2</i>	<i>3</i>	<i>4</i>	<i>5</i>	<i>6</i>	<i>7</i>
001. Wonosari	0.00	19.00	44.00	-	-	63.00
002. Pandansari	0.00	32.00	45.00	-	-	77.00
003. Girikerto	0.00	20.00	42.00	-	-	62.00
004. Ngrendeng	26.00	37.00	26.00	-	-	89.00
005. Hargosari	2.00	61.00	21.00	-	-	84.00
006. Pocol	0.00	45.00	27.00	-	-	72.00
007. Gendol	54.00	42.00	29.00	-	-	125.00
008. Sine	43.00	49.00	12.00	-	-	104.00
009. Sumberejo	133.00	35.00	27.00	-	-	195.00
010. Sumpersari	50.00	0.00	0.00	-	-	50.00
011. Kuniran	368.00	68.00	5.00	-	-	441.00
012. Tulakan	285.00	15.00	0.00	-	-	300.00
013. Ketanggung	288.00	0.00	15.00	-	-	303.00
014. Jagir	131.00	0.00	0.00	-	-	131.00
015. Kauman	62.20	0.00	0.00	-	-	62.20
Jumlah	1,442.20	423.00	293.00	-	-	2,158.20
2010	1,442.20	423.00	293.00	-	-	2,158.20
2009	1,442.20	423.00	293.00	-	-	2,158.20
2008	1,442.20	423.00	293.00	-	-	2,158.20

Sumber: Kantor Cabang Pengairan Wilayah Kec. Sine

Tabel 1.5
Luas Lahan Bukan Sawah Menurut Penggunaan
2011
(Hektare/Ha)

Desa/Kelurahan	Ladang/tegal/ kebun/ padang rumput	Perke- bunan	Hutan Negara
<i>1</i>	<i>2</i>	<i>3</i>	<i>4</i>
001. Wonosari	36.64	44.00	-
002. Pandansari	76.80	-	-
003. Girikerto	9.56	275.00	-
004. Ngrendeng	4.00	-	26.00
005. Hargosari	49.56	-	-
006. Pocol	75.33	-	-
007. Gendol	69.00	-	-
008. Sine	61.35	-	-
009. Sumberejo	12.32	-	-
010. Sumpersari	27.50	-	-
011. Kuniran	101.17	-	-
012. Tulakan	206.83	-	-
013. Ketanggung	27.88	-	-
014. Jagir	23.85	469.00	255.70
015. Kauman	42.73	-	-
Jumlah	824.52	788.00	281.70
2010	824.52	788.00	281.70
2009	824.52	788.00	281.70
2008	824.52	788.00	281.70

Sumber: Kantor Cabang Pengairan Wilayah Kec. Sine

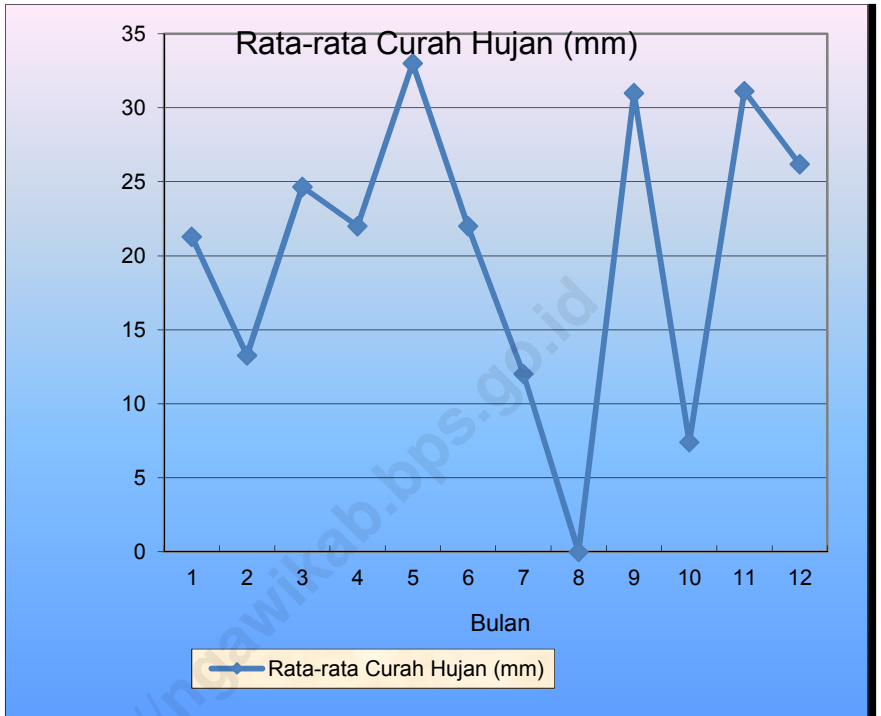
Desa/Kelurahan	Perumahan/ Pemukiman	Kws industri/ kantor/ pasar/toko	Lainnya	Jumlah
<i>1</i>	<i>5</i>	<i>6</i>	<i>7</i>	<i>8</i>
001. Wonosari	39.23	-	701.36	821.23
002. Pandansari	56.71	-	345.86	479.37
003. Girikerto	108.54	-	916.34	1 309.44
004. Ngrendeng	138.02	-	32.66	200.68
005. Hargosari	81.49	-	136.00	267.05
006. Pocol	60.58	-	35.37	171.28
007. Gendol	60.42	-	7.47	136.89
008. Sine	115.09	-	25.09	201.53
009. Sumberejo	56.36	-	7.62	76.30
010. Sumpersari	73.22	-	53.68	154.40
011. Kuniran	100.62	-	42.26	244.05
012. Tulakan	79.12	-	97.00	382.95
013. Ketanggung	113.98	-	108.24	250.10
014. Jagir	255.78	-	1 045.24	2 049.57
015. Kauman	62.61	-	12.71	118.05
Jumlah	1,401.77	-	3,566.90	6,862.89
2010	1,401.77	-	3,566.90	6,862.89
2009	1,401.77	0.00	3,566.90	6,862.89
2008	1,401.05	0.00	3,566.90	6,862.17

Sumber: Kantor Cabang Pengairan Wilayah Kec. Sine



2 İKLİM

Gambar 2
Rata-rata Curah Hujan Tiap Bulan
2011



Sumber: UPT Dinas Pengairan Kec.Sine

Tabel 2
Jumlah Hari Hujan, Curah Hujan dan Temperatur
2011

B u l a n	Jumlah Hari Hujan	Rata-rata Curah Hujan (mm)	Temperatur Rata-rata (°C)
<i>1</i>	<i>2</i>	<i>3</i>	<i>4</i>
1 Januari	17	21.29	-
2 Februari	15	13.26	-
3 Maret	15	24.66	-
4 April	16	22.00	-
5 Mei	10	33.00	-
6 Juni	3	22.00	-
7 Juli	3	12.00	-
8 Agustus	-	-	-
9 September	2	31.00	-
10 Oktober	5	7.40	-
11 Nopember	16	31.12	-
12 Desember	11	26.18	-

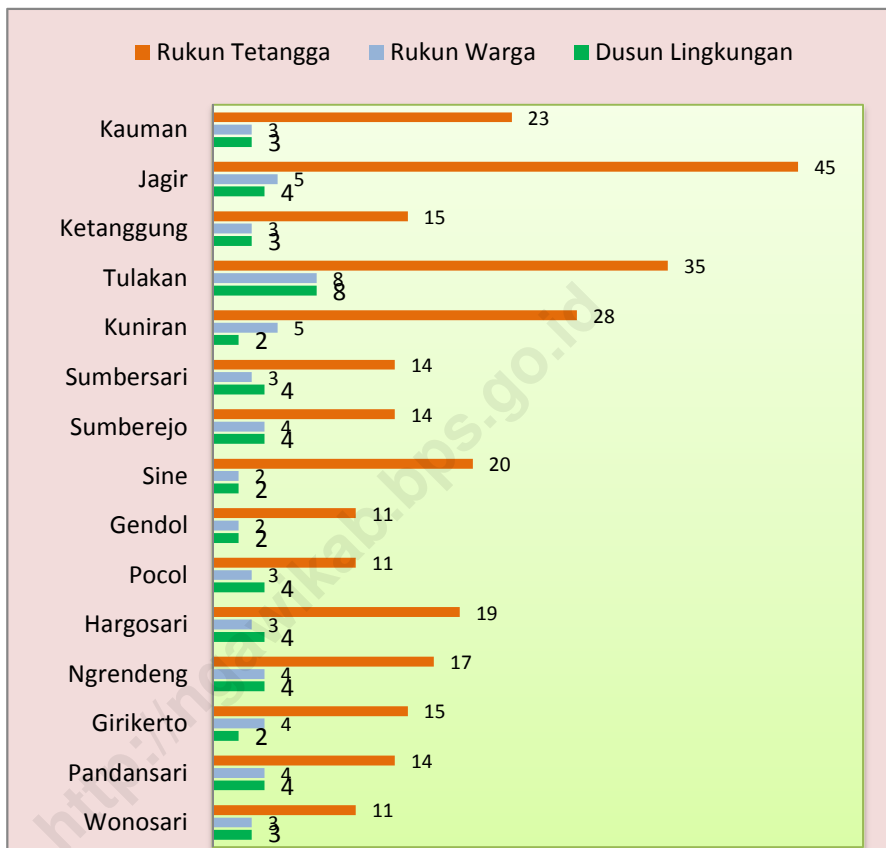
Sumber: Kantor Cabang Pengairan Wilayah Kec. Sine

* Ket : Data Tidak Tersedia



3 PEMERINTAHAN

Gambar 3
Jumlah Dusun, Rukun Warga (RW) dan Rukun Tetangga (RT)
2011



Sumber : Kantor Desa se-Kecamatan Sine

Tabel 3.1
 Nama Camat dan Masa Jabatan
 2011

Nama Camat	Masa Jabatan
<i>1</i>	<i>2</i>
SAKOEP	1984 - 1987
PARNO	1987 - 1989
Drs. PUJI HARTONO	1989 - 1994
RAHMAD SUPRASONO B.A	1994 -1999
KASI HARSONO	1999 - 2005
Drs. BAMBANG SUPRIYANTO M.Si	2006 - 2008
Drs. TRI PUJO HANDONO	2008 - 2009
SUTARTO SE, M.Si	2009 - 2012
WARNO S,Sos	2012 - Sekarang

Sumber: Kantor Kec. Sine

Tabel 3.2
Jumlah Dusun, Rukun Warga dan Rukun Tetangga
2011

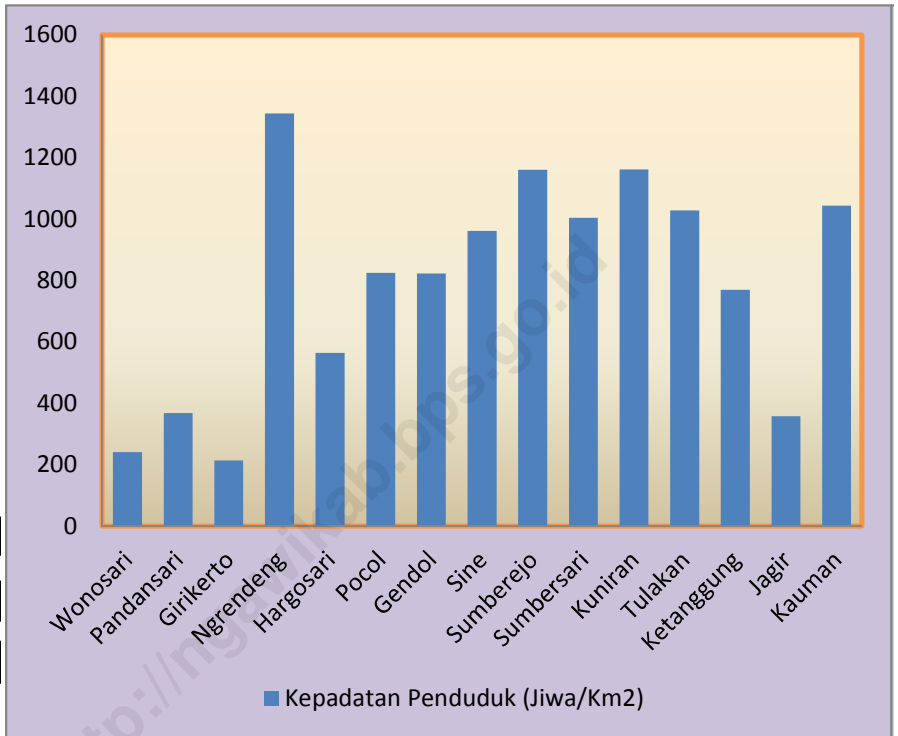
Desa/Kelurahan	Dusun		
	Lingkungan	Rukun Warga	Rukun Tetangga
<i>1</i>	<i>2</i>	<i>3</i>	<i>4</i>
001. Wonosari	3	3	11
002. Pandansari	4	4	14
003. Girikerto	2	4	15
004. Ngrendeng	4	4	17
005. Hargosari	4	3	19
006. Pocol	4	3	11
007. Gendol	2	2	11
008. Sine	2	2	20
009. Sumberejo	4	4	14
010. Sumpersari	4	3	14
011. Kuniran	2	5	28
012. Tulakan	8	8	35
013. Ketanggung	3	3	15
014. Jagir	4	5	45
015. Kauman	3	3	23
Jumlah	53	56	292
2010	54	60	292
2009	54	60	292
2008	53	59	289

Sumber: Kantor Desa se Kec. Sine



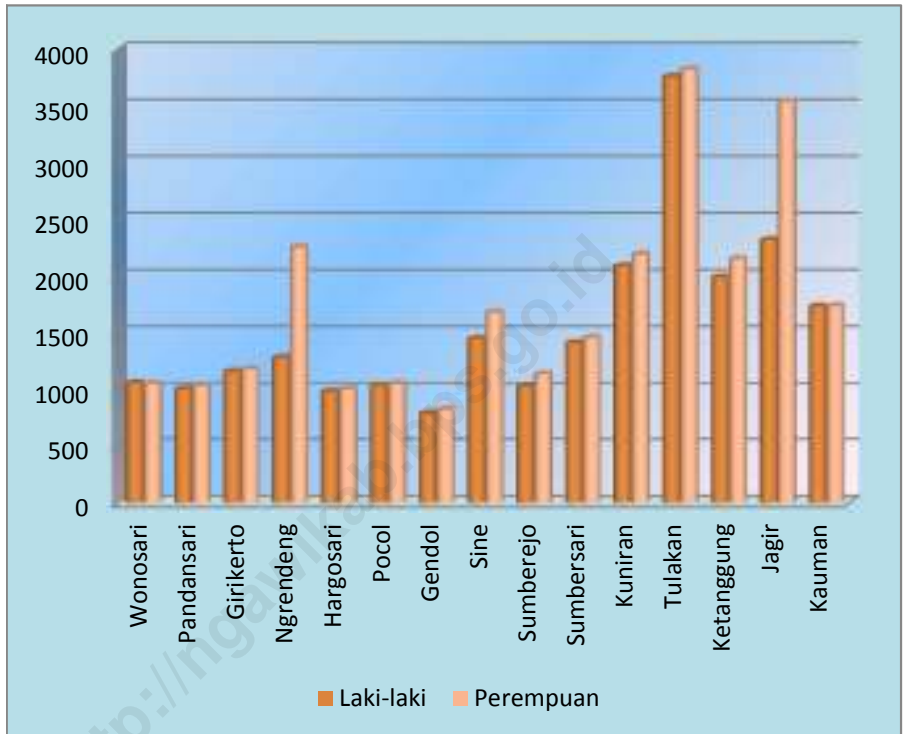
4 KEPENDUDUKAN

Gambar 4.1
Tingkat Kepadatan Penduduk akhir tahun menurut
Registrasi penduduk Kecamatan
2011



Sumber : Registrasi Penduduk Kecamatan Sine

Gambar 4.2
Jumlah Penduduk menurut jenis kelamin
2011



Sumber : Registrasi Penduduk Kecamatan Sine

Tabel 4.1
Luas Wilayah, Jumlah Penduduk dan Kepadatan Penduduk
2011

Desa/Kelurahan	Luas Wilayah (Km ²)	Jumlah Penduduk (Jiwa)	Kepadatan Penduduk (Jiwa/Km ²)
<i>1</i>	<i>2</i>	<i>3</i>	<i>4</i>
001. Wonosari	8.79	2 116	241
002. Pandansari	5.56	2 047	368
003. Girikerto	10.97	2 349	214
004. Ngrendeng	2.64	3 549	1 344
005. Hargosari	3.54	1 997	564
006. Pocol	2.54	2 095	825
007. Gendol	1.97	1 622	823
008. Sine	3.27	3 143	961
009. Sumberejo	1.87	2 171	1 161
010. Sumpersari	2.87	2 881	1 004
011. Kuniran	3.70	4 297	1 161
012. Tulakan	7.39	7 595	1 028
013. Ketanggung	5.40	4 158	770
014. Jagir	16.43	5 875	358
015. Kauman	3.34	3 486	1 044
Jumlah	80.28	49 381	615
2010	80.28	48 879	609
2009	80.28	48 233	601
2008	80.28	46 599	580

Sumber: Kantor Desa se Kec. Sine

Tabel 4.2
Jumlah Penduduk Menurut Jenis Kelamin dan Sex Ratio
2011

Desa/Kelurahan	Penduduk			Sex Ratio
	Laki-laki	Perempuan	Jumlah	
<i>1</i>	<i>2</i>	<i>3</i>	<i>4</i>	<i>5</i>
001. Wonosari	1 063	1 053	2 116	100.95
002. Pandansari	1 010	1 037	2 047	97.40
003. Girikerto	1 165	1 184	2 349	98.40
004. Ngrendeng	1 287	2 262	3 549	56.90
005. Hargosari	988	1 009	1 997	97.92
006. Pocol	1 040	1 055	2 095	98.58
007. Gendol	794	828	1 622	95.89
008. Sine	1 454	1 689	3 143	86.09
009. Sumberejo	1 029	1 142	2 171	90.11
010. Sumpersari	1 417	1 464	2 881	96.79
011. Kuniran	2 096	2 201	4 297	95.23
012. Tulakan	3 766	3 829	7 595	98.35
013. Ketanggung	1 998	2 160	4 158	92.50
014. Jagir	2 328	3 547	5 875	65.63
015. Kauman	1 741	1 745	3 486	99.77
Jumlah	23 176	26 205	49 381	88
2010	22 953	25 926	48 879	89
2009	22 610	25 623	48 233	88
2008	22 736	23 863	46 599	92

Sumber: Kantor Desa se Kec. Sine

Tabel 4.3
Jumlah Penduduk Menurut Status Kewarganegaraan
2011

Desa/Kelurahan	WNI	WNA	WNI + WNA
<i>1</i>	<i>2</i>	<i>3</i>	<i>4</i>
001. Wonosari	2 116	-	2 116
002. Pandansari	2 047	-	2 047
003. Girikerto	2 349	-	2 349
004. Ngrendeng	3 549	-	3 549
005. Hargosari	1 997	-	1 997
006. Pocol	2 095	-	2 095
007. Gendol	1 622	-	1 622
008. Sine	3 143	-	3 143
009. Sumberejo	2 171	-	2 171
010. Sumpersari	2 881	-	2 881
011. Kuniran	4 297	-	4 297
012. Tulakan	7 595	-	7 595
013. Ketanggung	4 158	-	4 158
014. Jagir	5 875	-	5 875
015. Kauman	3 486	-	3 486
Jumlah	49 381	-	49 381
2010	48 879	-	48 879
2009	48 233	-	48 233
2008	46 599	-	46 599

Sumber: Kantor Desa se Kec. Sine

Tabel 4.4
Jumlah Rumah tangga Menurut Status Kewarganegaraan
2011

Desa/Kelurahan	WNI	WNA	WNI + WNA
<i>1</i>	<i>2</i>	<i>3</i>	<i>4</i>
001. Wonosari	590	-	590
002. Pandansari	562	-	562
003. Girikerto	608	-	608
004. Ngrendeng	691	-	691
005. Hargosari	495	-	495
006. Pocol	550	-	550
007. Gendol	390	-	390
008. Sine	941	-	941
009. Sumberejo	590	-	590
010. Sumpersari	722	-	722
011. Kuniran	1 053	-	1 053
012. Tulakan	1 935	-	1 935
013. Ketanggung	1 142	-	1 142
014. Jagir	1 801	-	1 801
015. Kauman	815	-	815
Jumlah	12 885	-	12 885
2010	12 861	-	12 861
2009	12 666	-	12 666
2008	12 588	-	12 588

Sumber: Kantor Desa se Kec. Sine

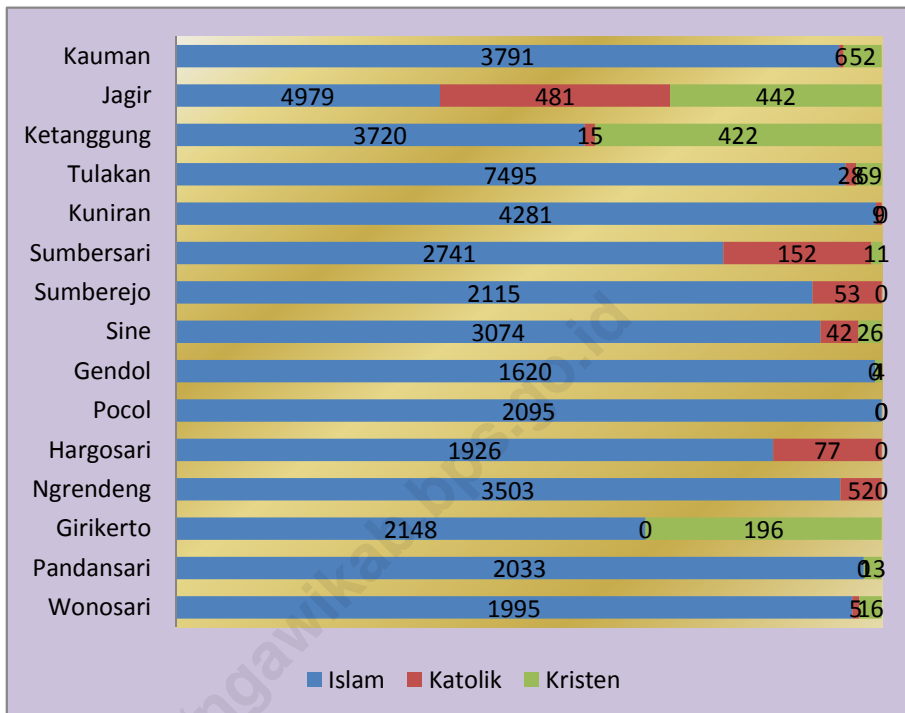
Tabel 4.5
Jumlah Penduduk Menurut Kelompok Umur
2011

Kelompok Umur	Laki-laki	Perempuan	Jumlah
<i>1</i>	<i>2</i>	<i>3</i>	<i>4</i>
0 - 4	1 827	1 750	3 576
5 - 9	2 092	2 058	4 150
10 - 14	2 263	2 462	4 725
15 - 19	1 828	1 770	3 597
20 - 24	1 176	1 387	2 563
25 - 29	1 464	1 602	3 066
30 - 34	1 383	1 541	2 924
35 - 39	1 572	1 819	3 391
40 - 44	1 725	1 990	3 714
45 - 49	1 602	1 974	3 575
50 - 54	1 655	1 883	3 538
55 - 59	1 383	1 510	2 893
60 - 64	1 051	1 304	2 354
65 - 69	777	1 009	1 786
70 - 74	607	943	1 550
75 +	770	1 194	1 965
Jumlah	23 173	26 195	49 368
2010	22 953	25 926	48 879
2009	22 610	25 623	48 233
2008	22 736	23 863	46 599



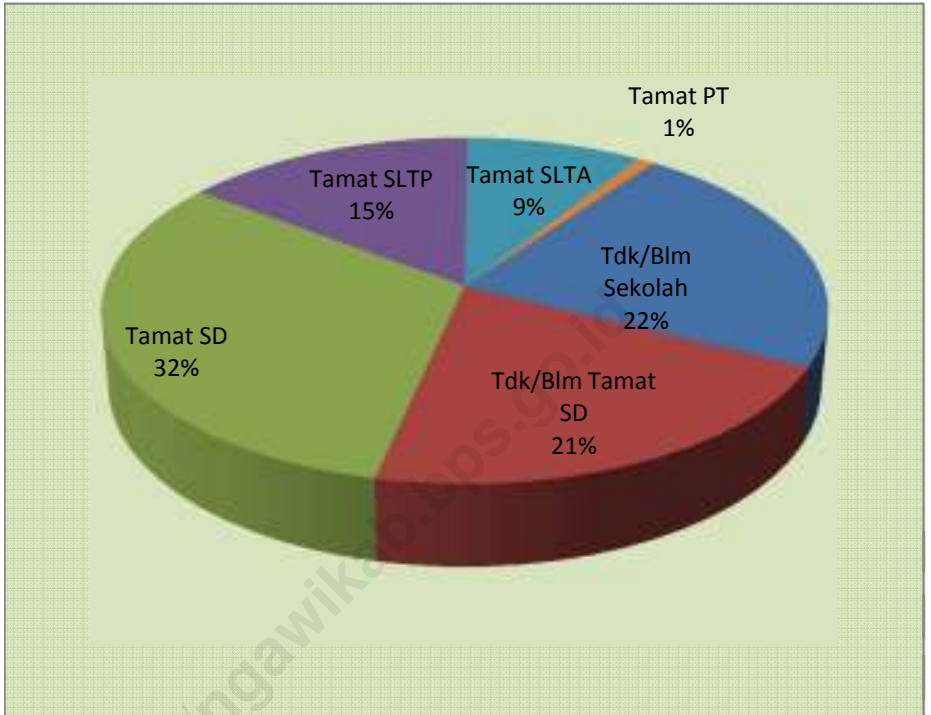
5 SOSIAL

Gambar 5.1
Jumlah Penduduk menurut Agama
2011



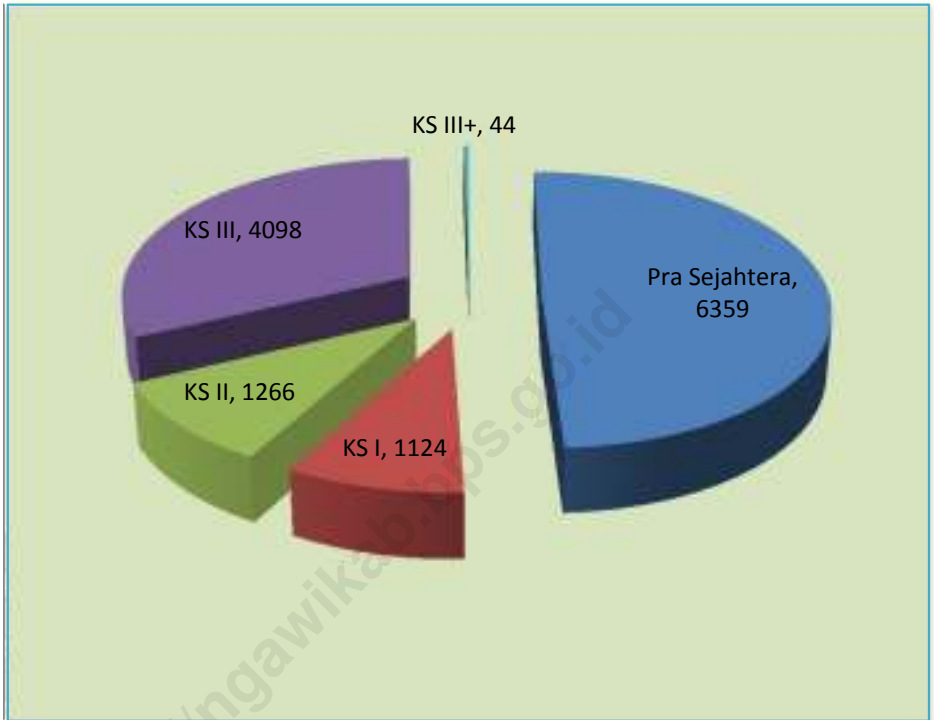
Sumber: UPT KUA Kec. Sine

Gambar 5.2
Penduduk menurut tingkat pendidikan yang di tamatkan
2011



Sumber: Kantor Desa se-Kecamatan Sine

Gambar 5.3
Jumlah Keluarga menurut tahapan Keluarga Sejahtera
2011



Sumber: PLKB Kec. Sine

Tabel 5.1.1
Penduduk Menurut Tingkat Pendidikan Yang Ditamatkan
2011

Desa/Kelurahan	Tdk/Blm Sekolah	Tdk/Blm Tamat SD	Tamat SD
<i>1</i>	<i>2</i>	<i>3</i>	<i>4</i>
001. Wonosari	922	412	575
002. Pandansari	596	538	544
003. Girikerto	1 547	192	172
004. Ngrendeng	1 236	964	1 038
005. Hargosari	488	412	642
006. Pocol	894	231	635
007. Gendol	439	463	367
008. Sine	481	581	1 236
009. Sumberejo	462	496	921
010. Sumpersari	1 458	521	567
011. Kuniran	1 621	623	1 653
012. Tulakan	2 132	1 897	2 423
013. Ketanggung	1 352	1 175	879
014. Jagir	2 251	786	1 847
015. Kauman	1 097	946	753
Jumlah	16 976	10 237	14 252
2010	16 847	8 839	13 613
2009	16 976	10 237	14 262
2008	18 625	10 621	15 693

Sumber: Cabang Dinas Pendidikan Kec. Sine

Desa/Kelurahan	Tamat SLTP	Tamat SLTA	Tamat PT	Jumlah
<i>1</i>	<i>5</i>	<i>6</i>	<i>7</i>	<i>8</i>
001. Wonosari	76	68	14	2 067
002. Pandansari	168	84	21	1 951
003. Girikerto	243	89	24	2 267
004. Ngrendeng	207	126	32	3 603
005. Hargosari	353	112	18	2 025
006. Pocol	174	107	22	2 063
007. Gendol	168	84	12	1 533
008. Sine	329	284	58	2 969
009. Sumberejo	114	96	19	2 108
010. Sumpersari	154	92	28	2 820
011. Kuniran	114	172	46	4 229
012. Tulakan	518	415	76	7 461
013. Ketanggung	376	244	28	4 054
014. Jagir	446	324	49	5 703
015. Kauman	217	329	28	3 370
Jumlah	3 657	2,626	475	48 223
2010	3 774	2,734	505	51 784
2009	3 657	2,626	475	48 233
2008	2 852	990	208	48 989

Sumber: Cabang Dinas Pendidikan Kec. Sine

Tabel 5.1.2
Jumlah Lembaga, Murid dan Guru Taman Kanak-kanak (TK) & Raudhatul Athfal (RA)
2011

Desa/Kelurahan	TK			RA		
	Lembaga	Murid	Guru	Lembaga	Murid	Guru
<i>1</i>	<i>2</i>	<i>3</i>	<i>4</i>	<i>5</i>	<i>6</i>	<i>7</i>
001. Wonosari	1	12	2	1	13	3
002. Pandansari	1	18	2	1	22	3
003. Girikerto	2	48	8	-	-	-
004. Ngrendeng	1	29	4	1	16	3
005. Hargosari	1	13	2	-	-	-
006. Pocol	2	31	4	-	-	-
007. Gendol	1	14	2	1	17	3
008. Sine	2	25	6	1	21	2
009. Sumberejo	2	45	7	-	-	-
010. Sumpersari	2	32	4	-	-	-
011. Kuniran	4	79	21	-	-	-
012. Tulakan	3	72	7	2	35	4
013. Ketanggung	2	13	5	2	45	4
014. Jagir	5	80	15	1	18	2
015. Kauman	2	47	10	1	35	2
Jumlah	31	558	99	11	222	26
2010	31	531	92	-	-	-
2009	31	579	99	11	212	26
2008	31	519	78	11	207	26

Sumber: Cabang Dinas Pendidikan Kec. Sine

Tabel 5.1.3
Jumlah Lembaga, Murid, dan Guru Sekolah Dasar (SD)
2011

Desa/Kelurahan	Negeri			Swasta		
	Lembaga	Murid	Guru	Lembaga	Murid	Guru
<i>1</i>	<i>2</i>	<i>3</i>	<i>4</i>	<i>5</i>	<i>6</i>	<i>7</i>
001. Wonosari	2	235	15	-	-	-
002. Pandansari	1	103	9	-	-	-
003. Girikerto	2	239	15	-	-	-
004. Ngrendeng	2	144	14	-	-	-
005. Hargosari	2	147	16	-	-	-
006. Pocol	1	139	7	-	-	-
007. Gendol	1	127	7	-	-	-
008. Sine	3	283	23	1	133	15
009. Sumberejo	2	109	16	-	-	-
010. Sumpersari	2	221	16	-	-	-
011. Kuniran	3	357	23	1	48	16
012. Tulakan	6	553	37	-	-	-
013. Ketanggung	2	136	14	-	-	-
014. Jagir	5	462	37	-	-	-
015. Kauman	2	202	12	-	-	-
Jumlah	36	3 457	261	2	181	31
2010	35	3 707	437	2	126	27
2009	35	3 774	422	2	87	27
2008	36	4 051	391	8	740	77

Sumber: Cabang Dinas Pendidikan Kec. Sine

Tabel 5.1.4
Jumlah Lembaga, Murid dan Guru Sekolah Lanjutan Pertama (SLP)
2011

Desa/Kelurahan	Negeri			Swasta		
	Lembaga	Murid	Guru	Lembaga	Murid	Guru
<i>1</i>	<i>2</i>	<i>3</i>	<i>4</i>	<i>5</i>	<i>6</i>	<i>7</i>
001. Wonosari	-	-	-	1	132	14
002. Pandansari	-	-	-	-	-	-
003. Girikerto	1	133	13	-	-	-
004. Ngrendeng	-	-	-	-	-	-
005. Hargosari	-	-	-	-	-	-
006. Pocol	-	-	-	-	-	-
007. Gendol	-	-	-	-	-	-
008. Sine	1	756	41	1	105	12
009. Sumberejo	-	-	-	-	-	-
010. Sumpersari	1	378	24	-	-	-
011. Kuniran	-	-	-	-	-	-
012. Tulakan	-	-	-	-	-	-
013. Ketanggung	1	380	27	-	-	-
014. Jagir	-	-	-	2	125	24
015. Kauman	-	-	-	1	4	7
Jumlah	4	1 647	105	5	366	57
2010	3	1 318	82	3	169	36
2009	3	1 289	85	3	184	37
2008	3	1 200	64	3	186	31

Sumber: Cabang Dinas Pendidikan Kec. Sine

Tabel 5.1.5
Jumlah Lembaga, Murid dan Guru Sekolah Menengah Umum (SMU)
2011

Desa/Kelurahan	Negeri			Swasta		
	Lembaga	Murid	Guru	Lembaga	Murid	Guru
<i>1</i>	<i>2</i>	<i>3</i>	<i>4</i>	<i>5</i>	<i>6</i>	<i>7</i>
001. Wonosari	-	-	-	-	-	-
002. Pandansari	-	-	-	-	-	-
003. Girikerto	-	-	-	-	-	-
004. Ngrendeng	-	-	-	-	-	-
005. Hargosari	-	-	-	-	-	-
006. Pocol	-	-	-	-	-	-
007. Gendol	-	-	-	-	-	-
008. Sine	1	622	36	-	-	-
009. Sumberejo	-	-	-	-	-	-
010. Sumpersari	-	-	-	-	-	-
011. Kuniran	-	-	-	-	-	-
012. Tulakan	-	-	-	-	-	-
013. Ketanggung	-	-	-	-	-	-
014. Jagir	-	-	-	-	-	-
015. Kauman	-	-	-	-	-	-
Jumlah	1	622	36	-	-	-
2010	1	614	40	-	-	-
2009	1	595	36	-	-	-
2008	1	571	40	-	-	-

Sumber: Cabang Dinas Pendidikan Kec. Sine

Tabel 5.1.6
Jumlah Lembaga, Murid dan Guru Sekolah Menengah Kejuruan (SMK)
2011

Desa/Kelurahan	Negeri			Swasta		
	Lembaga	Murid	Guru	Lembaga	Murid	Guru
<i>1</i>	<i>2</i>	<i>3</i>	<i>4</i>	<i>5</i>	<i>6</i>	<i>7</i>
001. Wonosari	-	-	-	-	-	-
002. Pandansari	-	-	-	-	-	-
003. Girikerto	-	-	-	-	-	-
004. Ngrendeng	-	-	-	-	-	-
005. Hargosari	-	-	-	-	-	-
006. Pocol	-	-	-	-	-	-
007. Gendol	-	-	-	-	-	-
008. Sine	-	-	-	-	-	-
009. Sumberejo	-	-	-	-	-	-
010. Sumpersari	-	-	-	-	-	-
011. Kuniran	-	-	-	-	-	-
012. Tulakan	-	-	-	-	-	-
013. Ketanggung	-	-	-	1	98	15
014. Jagir	1	704	39	-	-	-
015. Kauman	-	-	-	-	-	-
Jumlah	1	704	39	1	98	15
2010	-	-	-	2	629	56
2009	1	-	-	1	89	5
2008	1	78	31	1	63	5

Sumber: Cabang Dinas Pendidikan Kec. Sine

Tabel 5.1.7
Jumlah Lembaga, Murid dan Guru Madrasah Ibtidaiyah (MI)
2011

Desa/Kelurahan	Lembaga	Murid	Guru
<i>1</i>	<i>2</i>	<i>3</i>	<i>4</i>
001. Wonosari	-	-	-
002. Pandansari	-	-	-
003. Girikerto	-	-	-
004. Ngrendeng	1	68	8
005. Hargosari	-	-	-
006. Pocol	1	82	8
007. Gendol	-	-	-
008. Sine	-	-	-
009. Sumberejo	-	-	-
010. Sumpersari	1	67	7
011. Kuniran	-	-	-
012. Tulakan	1	79	10
013. Ketanggung	2	219	38
014. Jagir	1	101	11
015. Kauman	1	151	8
Jumlah	8	767	90
2010	8	767	89
2009	8	767	89
2008	8	789	82

Sumber: Kantor Urusan Agama Kec. Sine

Tabel 5.1.8
Jumlah Lembaga, Murid dan Guru Madrasah Tsanawiyah (MTs)
2011

Desa/Kelurahan	Lembaga	Murid	Guru
<i>1</i>	<i>2</i>	<i>3</i>	<i>4</i>
001. Wonosari	1	145	18
002. Pandansari	-	-	-
003. Girikerto	-	-	-
004. Ngrendeng	-	-	-
005. Hargosari	-	-	-
006. Pocol	-	-	-
007. Gendol	-	-	-
008. Sine	1	97	16
009. Sumberejo	-	-	-
010. Sumbersari	-	-	-
011. Kuniran	-	-	-
012. Tulakan	-	-	-
013. Ketanggung	1	382	18
014. Jagir	-	-	-
015. Kauman	-	-	-
Jumlah	3	624	52
2010	3	624	52
2009	3	667	57
2008	3	717	40

Sumber: Kantor Urusan Agama Kec. Sine

Tabel 5.2.1
Jumlah Sarana Kesehatan
2011

Desa/Kelurahan	Rumah Sakit Umum	Rumah Sakit Bersalin	Rumah Bersalin	Poliklinik	Puskesmas
<i>1</i>	<i>2</i>	<i>3</i>	<i>4</i>	<i>5</i>	<i>6</i>
001. Wonosari	-	-	-	-	-
002. Pandansari	-	-	-	-	-
003. Girikerto	-	-	-	-	-
004. Ngrendeng	-	-	-	-	-
005. Hargosari	-	-	-	-	-
006. Pocol	-	-	-	-	-
007. Gendol	-	-	-	-	-
008. Sine	-	-	-	-	1
009. Sumberejo	-	-	-	-	-
010. Sumbersari	-	-	-	-	-
011. Kuniran	-	-	-	-	-
012. Tulakan	-	-	-	-	-
013. Ketanggung	-	-	-	-	-
014. Jagir	-	-	-	-	-
015. Kauman	-	-	-	-	-
Jumlah	-	-	-	-	1
2010	-	-	-	-	1
2009	-	-	-	-	1
2008	-	-	-	-	1

Sumber: Desa Se Kecamatan

Desa/Kelurahan	Puskesmas Pembantu	Balai Pengerobatan	Tempat Praktek Dokter	Tempat Praktek Bidan	Pengobatan Tradisional
<i>1</i>	<i>7</i>	<i>8</i>	<i>9</i>	<i>10</i>	<i>11</i>
001. Wonosari	1	-	-	1	-
002. Pandansari	-	-	-	1	-
003. Girikerto	-	1	-	1	-
004. Ngrendeng	1	-	-	1	-
005. Hargosari	-	-	-	1	-
006. Pocol	-	-	-	1	-
007. Gendol	-	-	-	1	-
008. Sine	-	-	1	2	-
009. Sumberejo	-	-	-	1	-
010. Sumpersari	-	-	-	1	-
011. Kuniran	-	-	-	1	1
012. Tulakan	-	-	-	3	-
013. Ketanggung	1	-	1	3	-
014. Jagir	1	1	1	3	-
015. Kauman	-	-	-	1	-
Jumlah	4	2	3	22	1
2010	4	2	3	21	-
2009	4	2	3	19	-
2008	4	2	3	19	-

Sumber: Kantor Desa se Kecamatan Sine

Desa/Kelurahan	Posyandu	Polindes	Apotik	Toko Jamu
<i>1</i>	<i>12</i>	<i>13</i>	<i>14</i>	<i>15</i>
001. Wonosari	4		-	-
002. Pandansari	4	1	-	-
003. Girikerto	4	1	-	-
004. Ngrendeng	6		-	-
005. Hargosari	5	1	-	-
006. Pocol	5	1	-	-
007. Gendol	2	1	-	-
008. Sine	6		1	1
009. Sumberejo	4	1	-	-
010. Sumpersari	4	1	-	-
011. Kuniran	5	1	-	-
012. Tulakan	9	2	-	-
013. Ketanggung	9	1	-	-
014. Jagir	6	1	-	-
015. Kauman	4	1	-	-
Jumlah	77	13	1	1
2010	75	15	1	2
2009	75	12	1	2
2008	75	11	1	2

Sumber: Kantor Desa se Kecamatan Sine

Tabel 5.2.2
Jumlah Tenaga Kesehatan
2011

Desa/Kelurahan	Dokter Umum	Dokter Spesialis	Bidan	Perawat Kesehatan/ Nakes	Dukun Bayi	Tenaga Kes. Tradisional Lainnya
1	2	3	4	5	6	7
001. Wonosari	-	-	1	1		-
002. Pandansari	-	-	1	-	1	-
003. Girikerto	-	-	1		2	-
004. Ngrendeng	-	-	1	1	1	-
005. Hargosari	-	-	1	-	2	-
006. Pocol	-	-	1	1	1	-
007. Gendol	-	-	2	-	1	-
008. Sine	1		2	1	1	-
009. Sumberejo	-	-	1	-	1	-
010. Sumpersari	-	-	1	-	2	-
011. Kuniran	-	-	1	1	-	-
012. Tulakan	-	-	3	2	2	-
013. Ketanggung	1	-	3	2	-	-
014. Jagir	-	-	3	2	2	-
015. Kauman	1	-	1	1	-	-
Jumlah	3	-	23	12	16	-
2010	2	1	26	26	19	1
2009	2	1	26	26	36	-
2008	1	1	22	16	36	-

Sumber: Kantor Desa se Kecamatan Sine

Tabel 5.3.1
Jumlah Penduduk Menurut Agama
2011

Desa/Kelurahan	Islam	Katolik	Kristen	Hindu	Budha	Jumlah
<i>1</i>	<i>2</i>	<i>3</i>	<i>4</i>	<i>5</i>	<i>6</i>	<i>7</i>
001. Wonosari	1 995	5	16	-	-	2 016
002. Pandansari	2 033	-	13	-	-	2 046
003. Girikerto	2 148	-	196	-	-	2 344
004. Ngrendeng	3 503	52	-	-	-	3 555
005. Hargosari	1 926	77	-	-	-	2 003
006. Pocol	2 095	-	-	-	-	2 095
007. Gendol	1 620	-	4	-	-	1 624
008. Sine	3 074	42	26	-	-	3 142
009. Sumberejo	2 115	53	-	-	-	2 168
010. Sumpersari	2 741	152	11	-	-	2 904
011. Kuniran	4 281	9	-	-	-	4 290
012. Tulakan	7 495	28	69	-	-	7 592
013. Ketanggung	3 720	15	422	-	-	4 157
014. Jagir	4 979	481	442	-	-	5 902
015. Kauman	3 791	6	52	-	-	3 849
Jumlah	47 516	920	1 251	-	-	49 687
2010	46 288	900	1 225	-	-	48 413
2009	46 148	900	1 185	-	-	48 233
2008	47 027	964	998	-	-	48 989

Sumber: Kantor Desa se Kecamatan Sine

Tabel 5.3.2
Jumlah Tempat Ibadah
2011

Desa/Kelurahan	Masjid	Mushola	Gereja	Pura	Wihara
<i>1</i>	<i>2</i>	<i>3</i>	<i>4</i>	<i>5</i>	<i>6</i>
001. Wonosari	5	4	-	-	-
002. Pandansari	4	5	1	-	-
003. Girikerto	5	3	1	-	-
004. Ngrendeng	10	9	1	-	-
005. Hargosari	5	9	1	-	-
006. Pocol	2	6	-	-	-
007. Gendol	2	8	-	-	-
008. Sine	6	18	2	-	-
009. Sumberejo	6	3	1	-	-
010. Sumpersari	4	5	1	-	-
011. Kuniran	9	21	-	-	-
012. Tulakan	12	21	2	-	-
013. Ketanggung	7	7	2	-	-
014. Jagir	7	16	3	-	-
015. Kauman	6	27	-	-	-
Jumlah	90	162	15	-	-
2010	90	162	19	-	-
2009	89	162	19	-	-
2008	89	162	17	-	-

Sumber: Kantor Desa se Kecamatan Sine

Tabel 5.3.3
Jumlah Pernikahan, Talak, Cerai dan Rujuk
2011

Desa/Kelurahan	Nikah	Talak	Cerai	Rujuk
<i>1</i>	<i>2</i>	<i>3</i>	<i>4</i>	<i>5</i>
001. Wonosari	12	1	2	-
002. Pandansari	19	3	4	-
003. Girikerto	14	-	3	-
004. Ngrendeng	25	1	2	-
005. Hargosari	17	1	-	-
006. Pocol	21	-	4	-
007. Gendol	11	1	1	-
008. Sine	30	1	1	-
009. Sumberejo	17	1	-	-
010. Sumpersari	19	2	5	-
011. Kuniran	46	4	6	-
012. Tulakan	77	5	13	-
013. Ketanggung	40	1	8	-
014. Jagir	57	2	9	-
015. Kauman	42	2	2	-
Jumlah	447	25	60	-
2010	487	31	53	-
2009	470	16	40	-
2008	528	21	27	-

Sumber: KUA Kecamatan Sine

Tabel 5.3.4
Jumlah Zakat, Infaq, Shodaqoh dan Muzzaki
2011

Desa/Kelurahan	Zakat		Infaq	Shodaqoh	Muzzaki
	(kg)	(Rp.)	(Rp.)	(Ribu Rp.)	(Orang)
<i>1</i>	<i>2</i>		<i>3</i>	<i>4</i>	<i>5</i>
001. Wonosari	2 830	4598 000	-	-	475
002. Pandansari	1 050	6500 000	-	-	410
003. Girikerto	9 950	745 000	-	-	455
004. Ngrendeng	6 166	-	-	-	1,233
005. Hargosari	2 350	3400 000	-	-	544
006. Pocol	2 865	-	-	-	600
007. Gendol	1 850	280 000	-	-	304
008. Sine	1 967	275 000	-	-	302
009. Sumberejo	1 870	370 000	-	-	390
010. Sumpersari	3 587	3936 000	-	-	566
011. Kuniran	3 810	-	-	-	762
012. Tulakan	3 105	950 000	-	-	4,315
013. Ketanggung	5 674	607 500	-	-	909
014. Jagir	3 104	6435 000	-	-	781
015. Kauman	2 262	334 000	-	-	763
Jumlah	52 440	28430 500	-	-	12 809
2010	51 301	26557 200	-	-	5 051
2009	52 389	0	13338 000	-	5 715
2008	45 120	0	12181 000	-	5 475

Sumber: KUA Kecamatan Sine

Tabel 5.3.5
Jumlah Pemberi, Penerima dan Hewan Kurban
2011

Desa/Kelurahan	Pemberi	Penerima	Hewan Kurban	
			Sapi	Kambing
<i>1</i>	<i>2</i>	<i>3</i>	<i>4</i>	<i>5</i>
001. Wonosari	14	690	3	11
002. Pandansari	26	862	4	22
003. Girikerto	15	450	-	15
004. Ngrendeng	49	2 963	12	37
005. Hargosari	23	775	1	22
006. Pocol	44	715	5	40
007. Gendol	20	950	4	15
008. Sine	30	1 112	4	26
009. Sumberejo	41	560	2	39
010. Sumpersari	34	630	2	32
011. Kuniran	50	2 400	10	40
012. Tulakan	131	1 450	6	125
013. Ketanggung	104	1 796	6	98
014. Jagir	41	400	2	39
015. Kauman	26	960	4	22
Jumlah	648	16 713	65	583
2010	738	29 940	65	673
2009	713	13 934	30	683
2008	940	14 568	33	719

Sumber: KUA Kecamatan Sine

Tabel 5.3.6
Jumlah Santri dan Ustad pada Pondok Pesantren & TPQ
2011

Desa/Kelurahan	Pondok Pesantren			TPQ		
	Jumlah	Jumlah	Jumlah	Jumlah	Jumlah	Jumlah
	Pondok	Santri	Ustad	TPQ	Santri	Ustad
<i>1</i>	<i>2</i>	<i>3</i>	<i>4</i>	<i>5</i>	<i>6</i>	<i>7</i>
001. Wonosari	-	-	-	3	205	11
002. Pandansari	-	-	-	4	170	19
003. Girikerto	-	-	-	3	158	13
004. Ngrendeng	1	*	*	3	162	11
005. Hargosari	-	-	-	4	143	11
006. Pocol	-	-	-	2	107	11
007. Gendol	-	-	-	9	238	31
008. Sine	-	-	-	11	413	46
009. Sumberejo	-	-	-	6	241	23
010. Sumpersari	-	-	-	6	211	18
011. Kuniran	2	*	*	11	599	46
012. Tulakan	-	-	-	9	320	23
013. Ketanggung	1	*	*	6	214	17
014. Jagir	-	-	-	9	480	39
015. Kauman	-	-	-	7	284	36
Jumlah	4	*	*	93	3,945	355
2010	-	-	-	98	4,018	-
2009	-	-	-	-	-	-

Sumber: KUA Kecamatan Sine

Ket : * Data tidak ada di KUA

Tabel 5.4.1
Jumlah Apsektor KB Menurut Alat Kontrasepsi Yang Digunakan
2011

Desa/Kelurahan	IUD	MOP	MOW	Susuk
<i>1</i>	<i>2</i>	<i>3</i>	<i>4</i>	<i>5</i>
001. Wonosari	187		34	48
002. Pandansari	98		47	26
003. Girikerto	82	1	14	46
004. Ngrendeng	128		35	88
005. Hargosari	66	1	36	34
006. Pocol	142	1	45	25
007. Gendol	74		43	26
008. Sine	188	1	40	76
009. Sumberejo	53		58	39
010. Sumpersari	114		75	70
011. Kuniran	155	7	47	64
012. Tulakan	120		102	107
013. Ketanggung	170	2	85	40
014. Jagir	196	4	87	102
015. Kauman	63		29	54
Jumlah	1836	17	777	845
2010	1492	17	777	556
2009	1421	19	777	514
2008	1430	13	763	526

Sumber: PLKB Kec. Sine

Desa/Kelurahan	Suntik	Pil	Kondom	Jumlah
<i>1</i>	<i>6</i>	<i>7</i>	<i>8</i>	<i>9</i>
001. Wonosari	31	15		315
002. Pandansari	43	39	2	255
003. Girikerto	106	26		275
004. Ngrendeng	41	15	4	311
005. Hargosari	44	6	3	190
006. Pocol	28	24	3	268
007. Gendol	29	7		179
008. Sine	102	47	9	463
009. Sumberejo	80	26	8	264
010. Sumpersari	47	47	4	357
011. Kuniran	220	35	6	534
012. Tulakan	332	173	6	840
013. Ketanggung	127	57	4	485
014. Jagir	381	274	5	1 049
015. Kauman	149	82	12	389
Jumlah	1 760	873	66	6 174
2010	2 299	839	62	6 675
2009	2 350	945	49	6 075
2008	2 640	879	31	6 225

Sumber: PLKB Kec. Sine

Tabel 5.4.2
Target dan Persentase Pencapaian Peserta KB Baru
2011

Desa/Kelurahan	Target	Pencapaian KB Baru	Prosentase Pencapaian
<i>1</i>	<i>2</i>	<i>3</i>	<i>4</i>
001. Wonosari	58	68	117.24
002. Pandansari	45	59	131.11
003. Girikerto	57	96	168.42
004. Ngrendeng	50	76	152.00
005. Hargosari	44	63	143.18
006. Pocol	42	55	130.95
007. Gendol	44	59	134.09
008. Sine	86	86	100.00
009. Sumberejo	46	65	141.30
010. Sumpersari	57	98	171.93
011. Kuniran	86	101	117.44
012. Tulakan	149	128	85.91
013. Ketanggung	81	117	144.44
014. Jagir	162	223	137.65
015. Kauman	55	57	103.64
Jumlah	1 062	1 351	127.21
2010	841	916	108.92

Sumber: PLKB Kec. Sine

Tabel 5.4.3
Prevalensi Keluarga Berencana
2011

Desa/Kelurahan	PUS	Jumlah Akseptor KB	Angka Prevalensi (3)/(2)x100
<i>1</i>	<i>2</i>	<i>3</i>	<i>4</i>
001. Wonosari	449	315	70.16
002. Pandansari	362	255	70.44
003. Girikerto	392	275	70.15
004. Ngrendeng	445	311	69.89
005. Hargosari	275	190	69.09
006. Pocol	379	268	70.71
007. Gendol	256	179	69.92
008. Sine	662	463	69.94
009. Sumberejo	377	264	70.03
010. Sumbersari	512	357	69.73
011. Kuniran	764	534	69.90
012. Tulakan	1 216	840	69.08
013. Ketanggung	699	485	69.38
014. Jagir	1 523	1 049	68.88
015. Kauman	558	389	69.71
Jumlah	8 869	6 174	69.61
2010	8 850	6 074	68.63
2009	8 793	6 091	69.27
2008	8 778	6 225	70.92

Sumber: PLKB Kec. Sine

Tabel 5.4.4
Jumlah Keluarga Menurut Tahapan Keluarga Sejahtera (KS)
2011

Desa/Kelurahan	Pra Sejahtera	KS I	KS II	KS III	KS III +	Jumlah Keluarga
<i>1</i>	<i>2</i>	<i>3</i>	<i>4</i>	<i>5</i>	<i>6</i>	<i>7</i>
001. Wonosari	141	73	19	357	11	601
002. Pandansari	253	29	154	125	1	562
003. Girikerto	202	49	30	327	-	608
004. Ngrendeng	276	12	169	233	1	691
005. Hargosari	234	19	31	211	-	495
006. Pocol	234	11	19	284	2	550
007. Gendol	273	10	11	96	-	390
008. Sine	385	151	44	361	-	941
009. Sumberejo	235	13	55	282	-	585
010. Sumpersari	428	104	20	170	-	722
011. Kuniran	513	102	136	297	5	1,053
012. Tulakan	1,176	122	94	524	19	1,935
013. Ketanggung	524	237	40	341	-	1,142
014. Jagir	1,044	111	386	255	5	1,801
015. Kauman	441	81	58	235	-	815
Jumlah	6,359	1,124	1,266	4,098	44	12,891
2010	6,457	1,058	1,216	4,077	33	12,841
2009	6,321	1,072	1,228	4,012	33	12,666
2008	6,054	1,078	1,161	3,968	33	12,294

Sumber: PLKB Kec. Sine



6 PERTANIAN

Tabel 6

Luas Panen dan Produksi Tanaman Padi dan Palawija

2011

Desa/Kelurahan	Padi		Jagung	
	Luas Panen (Ha)	Produksi (Kw)	Luas Panen (Ha)	Produksi (Kw)
<i>1</i>	<i>2</i>	<i>3</i>	<i>4</i>	<i>5</i>
001. Wonosari	-	-	-	-
002. Pandansari	-	-	-	-
003. Girikerto	-	-	-	-
004. Ngrendeng	-	-	-	-
005. Hargosari	-	-	-	-
006. Pocol	-	-	-	-
007. Gendol	-	-	-	-
008. Sine	-	-	-	-
009. Sumberejo	-	-	-	-
010. Sumpersari	-	-	-	-
011. Kuniran	-	-	-	-
012. Tulakan	-	-	-	-
013. Ketanggung	-	-	-	-
014. Jagir	-	-	-	-
015. Kauman	-	-	-	-
Jumlah	-	-	-	-
2010	-	-	-	-
2009	-	-	-	-

Sumber: Mantri Pertanian

Ket : Data Tidak Tersedia

Desa/Kelurahan	Ketela Pohon		Ketela Rambat	
	Luas Panen (Ha)	Produksi (Kw)	Luas Panen (Ha)	Produksi (Kw)
<i>1</i>	<i>6</i>	<i>7</i>	<i>8</i>	<i>9</i>
001. Wonosari	-	-	-	-
002. Pandansari	-	-	-	-
003. Girikerto	-	-	-	-
004. Ngrendeng	-	-	-	-
005. Hargosari	-	-	-	-
006. Pocol	-	-	-	-
007. Gendol	-	-	-	-
008. Sine	-	-	-	-
009. Sumberejo	-	-	-	-
010. Sumbersari	-	-	-	-
011. Kuniran	-	-	-	-
012. Tulakan	-	-	-	-
013. Ketanggung	-	-	-	-
014. Jagir	-	-	-	-
015. Kauman	-	-	-	-
Jumlah	-	-	-	-
2010	-	-	-	-
2009	-	-	-	-

Sumber: Mantri Pertanian

Ket : Data Tidak Tersedia



7 PERDAGANGAN DAN INDUSTRI

Tabel 7
Jumlah Sarana Perdagangan
2011

Desa/Kelurahan	Pasar		Toko Besar/ Swalayan	Dealer	
	Permanen/ Semi Permanen	Tidak Permanen		Sepeda Motor/ Mobil	Toko/ Kios
	1	2	3	4	5
001. Wonosari	1	-	-	-	12
002. Pandansari	-	-	-	-	16
003. Girikerto	-	-	-	-	38
004. Ngrendeng	1	-	-	-	23
005. Hargosari	-	-	-	-	14
006. Pocol	-	-	-	-	18
007. Gendol	-	-	-	-	12
008. Sine	-	-	1	-	48
009. Sumberejo	-	-	-	-	17
010. Sumbersari	-	-	-	-	21
011. Kuniran	1	-	-	-	49
012. Tulakan	-	-	-	-	38
013. Ketanggung	1	-	-	-	23
014. Jagir	1	-	-	-	53
015. Kauman	-	-	-	-	21
Jumlah	5	-	1	-	403
2010	5	-	1	-	399
2009	5	-	1	-	391
2008	5	-	1	1	-

Sumber: Kantor Desa se Kecamatan Sine



8

PERHUBUNGAN DAN KOMUNIKASI

Tabel 8
Jumlah Sarana Komunikasi Umum
2011

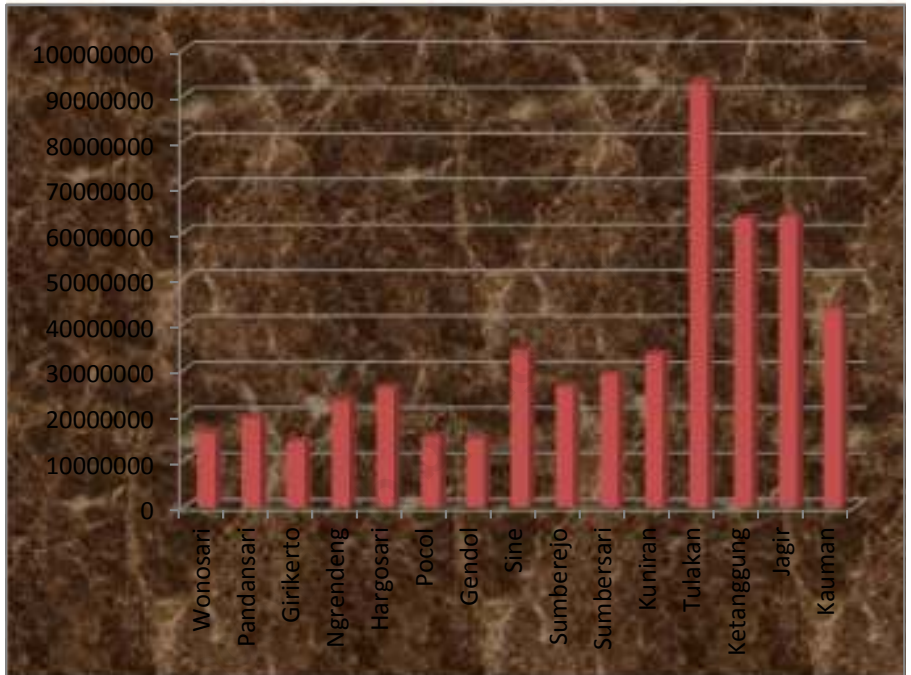
Desa/Kelurahan	Kantor Pos/ Pos Pembantu	Warung		
		Internet (Warnet)	Wartel/ Warpostel	Telepon Umum
<i>1</i>	<i>2</i>	<i>3</i>	<i>4</i>	<i>5</i>
001. Wonosari	-	-	-	-
002. Pandansari	-	-	-	-
003. Girikerto	-	-	-	-
004. Ngrendeng	-	-	-	-
005. Hargosari	-	-	-	-
006. Pocol	-	-	-	-
007. Gendol	-	-	-	-
008. Sine	-	1	2	-
009. Sumberejo	-	-	-	-
010. Sumbersari	-	-	-	-
011. Kuniran	1	2	-	-
012. Tulakan	-	-	-	-
013. Ketanggung	-	1	-	-
014. Jagir	-	-	-	-
015. Kauman	-	1	-	-
Jumlah	1	5	2	-
2010	1	2	2	-
2009	1	3	1	-
2008	1	-	-	7

Sumber: Kantor Desa se Kecamatan Sine



9 KEUANGAN

Gambar 9
Jumlah Realisasi Penerimaan Pajak Bumi dan Bangunan (PBB)
2011



Sumber: UPT Dinas Pendapatan Kec. Sine

Tabel 9.1

Jumlah Wajib Pajak, Target dan Realisasi Penerimaan Pajak Bumi dan Bangunan (PBB)

2011

Desa/Kelurahan	Wajib Pajak	Target (Rupiah)	Realisasi Penerimaan (Rupiah)	Persentase Penerimaan
<i>1</i>	<i>2</i>	<i>3</i>	<i>4</i>	<i>5</i>
001. Wonosari	1 736	16 192 790	16 192 790	100.00
002. Pandansari	1 690	19 429 134	19 429 134	100.00
003. Girikerto	1 163	14 345 116	14 345 116	100.00
004. Ngrendeng	1 890	22 954 388	22 954 388	100.00
005. Hargosari	1 404	26 105 037	26 105 037	100.00
006. Pocol	1 525	15 239 312	15 239 312	100.00
007. Gendol	1 259	14 963 282	14 963 282	100.00
008. Sine	2 150	34 267 573	34 267 573	100.00
009. Sumberejo	1 535	26 248 903	26 248 903	100.00
010. Sumbersari	2 006	28 948 847	28 948 847	100.00
011. Kuniran	3 228	33 355 560	33 355 560	100.00
012. Tulakan	3 923	92 514 301	92 514 301	100.00
013. Ketanggung	2 189	63 079 618	63 079 618	100.00
014. Jagir	3 197	63 535 273	63 535 273	100.00
015. Kauman	2 043	43 181 483	43 181 483	100.00
Jumlah	30 938	514 360 617	514 360 617	100.00
2010	-	514 827 060	467 428 364	90.79
2009	30 523	514 820 485	324 962 093	63.12
2008	30 572	514 820 487	324 301 895	62.99

Sumber: Kantor Desa se Kecamatan Sine

Tabel 9.2
Jumlah Lembaga Keuangan
2011

Desa/Kelurahan	Bank Umum	BPR	Koperasi		Asuransi
			KUD	Non-KUD	
<i>1</i>	<i>2</i>	<i>3</i>	<i>4</i>	<i>5</i>	<i>6</i>
001. Wonosari	-	-	-	-	-
002. Pandansari	-	-	-	-	-
003. Girikerto	-	-	-	1	-
004. Ngrendeng	-	-	-	1	-
005. Hargosari	-	-	-	-	-
006. Pocol	-	-	-	-	-
007. Gendol	-	-	-	-	-
008. Sine	-	1	-	-	-
009. Sumberejo	-	-	-	1	-
010. Sumbersari	-	-	-	1	-
011. Kuniran	1	-	-	-	-
012. Tulakan	-	-	-	-	-
013. Ketanggung	-	-	-	1	-
014. Jagir	-	-	-	1	-
015. Kauman	-	-	-	-	-
Jumlah	1	1	-	6	-

Sumber: Kantor Desa/Kelurahan Se Kecamatan Sine

Tabel 9.3
Jumlah Usaha Jasa Perusahaan
2011

Desa/Kelurahan	Notaris	Akuntan	Konsul- tan	Penga- cara	Peri- klan	Penyalur TKI
<i>1</i>	<i>2</i>	<i>3</i>	<i>4</i>	<i>5</i>	<i>6</i>	<i>7</i>
001. Wonosari	-	-	-	-	-	-
002. Pandansari	-	-	-	-	-	-
003. Girikerto	-	-	-	-	-	-
004. Ngrendeng	-	-	-	-	-	-
005. Hargosari	-	-	-	-	-	-
006. Pocol	-	-	-	-	-	-
007. Gendol	-	-	-	-	-	-
008. Sine	-	-	-	-	-	-
009. Sumberejo	-	-	-	-	-	-
010. Sumbersari	-	-	-	-	-	-
011. Kuniran	-	-	-	-	-	-
012. Tulakan	-	-	-	-	-	-
013. Ketanggung	-	-	-	-	-	-
014. Jagir	-	-	-	-	-	-
015. Kauman	-	-	-	-	-	-
Jumlah	-	-	-	-	-	-

Sumber: Kantor Desa/Kelurahan Se Kecamatan Sine

Desa/Kelurahan	Biro	Fotokopi	Persewaan			
	Perja- jalan		Alat Pesta	Mesin- mesin	Mobil	Komputer
<i>1</i>	<i>8</i>	<i>9</i>	<i>10</i>	<i>11</i>	<i>12</i>	<i>13</i>
001. Wonosari	-	-	1	-	-	-
002. Pandansari	-	-	1	-	-	-
003. Girikerto	-	-	1	-	-	-
004. Ngrendeng	-	-	1	-	-	-
005. Hargosari	-	-	1	-	-	-
006. Pocol	-	-	1	-	-	-
007. Gendol	-	-	1	-	-	-
008. Sine	-	1	2	-	-	-
009. Sumberejo	-	-	1	-	-	-
010. Sumbersari	-	1	2	-	-	-
011. Kuniran	-	2	2	-	-	-
012. Tulakan	-	-	2	-	-	-
013. Ketanggung	-	-	2	-	-	-
014. Jagir	-	-	3	-	-	-
015. Kauman	-	-	1	-	-	-
Jumlah	-	4	22	-	-	-

Sumber: Kantor Desa/Kelurahan Se Kecamatan Sine

Tabel 9.4

Jumlah Usaha Kursus Pendidikan dan Ketrampilan

2011

Desa/Kelurahan	Bahasa Asing	Bimbingan Belajar	Komputer	Mengemudi	Montir
<i>1</i>	<i>2</i>	<i>3</i>	<i>4</i>	<i>5</i>	<i>6</i>
001. Wonosari	-	-	-	-	-
002. Pandansari	-	-	-	-	-
003. Girikerto	-	-	-	-	-
004. Ngrendeng	-	-	-	-	-
005. Hargosari	-	-	-	-	-
006. Pocol	-	-	-	-	-
007. Gendol	-	-	-	-	-
008. Sine	-	-	-	-	-
009. Sumberejo	-	-	-	-	-
010. Sumbersari	-	-	-	-	-
011. Kuniran	-	-	-	-	-
012. Tulakan	-	-	-	-	-
013. Ketanggung	-	-	-	-	-
014. Jagir	-	-	-	-	-
015. Kauman	-	-	-	-	-
Jumlah	-	-	-	-	-

Sumber: Kantor Desa/Kelurahan Se Kecamatan Sine

Desa/Kelurahan	Menari	Musik	Menjahit	Memasak	Kursus lainnya
<i>1</i>	<i>7</i>	<i>8</i>	<i>9</i>	<i>10</i>	<i>11</i>
001. Wonosari	-	-	-	-	-
002. Pandansari	-	-	-	-	-
003. Girikerto	-	-	-	-	-
004. Ngrendeng	-	-	-	-	-
005. Hargosari	-	-	-	-	-
006. Pocol	-	-	-	-	-
007. Gendol	-	-	-	-	-
008. Sine	-	-	-	-	-
009. Sumberejo	-	-	-	-	-
010. Sumbersari	-	-	-	-	-
011. Kuniran	-	-	-	-	-
012. Tulakan	-	-	-	-	-
013. Ketanggung	-	-	-	-	-
014. Jagir	-	-	-	-	-
015. Kauman	-	-	-	-	-
Jumlah	-	-	-	-	-

Sumber: Kantor Desa/Kelurahan Se Kecamatan Sine

Tabel 9.5
Jumlah Usaha Jasa Hiburan
2011

Desa/Kelurahan	Kafe/ Karaoke	Bilyar	Play Station	Rental VCD	Dalang	Penyanyi Profesional
<i>1</i>	<i>2</i>	<i>3</i>	<i>4</i>	<i>5</i>	<i>6</i>	<i>7</i>
001. Wonosari	-	-	-	-	-	-
002. Pandansari	-	-	-	-	-	-
003. Girikerto	-	-	-	-	-	-
004. Ngrendeng	-	-	-	-	-	-
005. Hargosari	-	-	-	-	-	-
006. Pocol	-	-	-	-	-	-
007. Gendol	-	-	-	-	-	-
008. Sine	-	-	2	-	-	-
009. Sumberejo	-	-	-	-	-	-
010. Sumbersari	-	-	1	-	-	-
011. Kuniran	-	-	2	-	-	-
012. Tulakan	-	-	-	-	-	-
013. Ketanggung	-	-	1	-	-	-
014. Jagir	-	1	-	-	-	-
015. Kauman	-	-	-	-	-	-
Jumlah	-	1	6	-	-	-

Sumber: Kantor Desa/Kelurahan Se Kecamatan Sine

Tabel 9.6
Jumlah Usaha Jasa Perorangan
2011

Desa/Kelurahan	Reparasi/Bengkel					
	Mobil	Sepeda Motor	Knalpot	Las/ Cat	Bubut	Sepeda
<i>1</i>	<i>2</i>	<i>3</i>	<i>4</i>	<i>5</i>	<i>6</i>	<i>7</i>
001. Wonosari	-	1	-	-	-	1
002. Pandansari	-	-	-	-	-	-
003. Girikerto	-	1	-	-	-	-
004. Ngrendeng	-	2	-	1	-	-
005. Hargosari	-	-	-	-	-	-
006. Pocol	-	1	-	-	-	-
007. Gendol	-	-	-	-	-	-
008. Sine	1	2	-	2	-	-
009. Sumberejo	-	1	-	-	-	-
010. Sumbersari	-	1	-	-	-	-
011. Kuniran	-	3	-	-	-	-
012. Tulakan	-	2	-	-	-	-
013. Ketanggung	-	2	-	1	-	-
014. Jagir	-	2	-	1	-	-
015. Kauman	-	1	-	-	-	-
Jumlah	1	19	-	5	-	1

Sumber: Kantor Desa/Kelurahan Se Kecamatan Sine

Desa/Kelurahan	Servis						
	Barang Elek- tronik	Jam/ kaca- mata	Alat Kantor	Alat Rumah tangga	Radi- ator	Dinamo	Mesin Industri
<i>1</i>	<i>8</i>	<i>9</i>	<i>10</i>	<i>11</i>	<i>12</i>	<i>13</i>	<i>14</i>
001. Wonosari	-	-	-	-	-	-	-
002. Pandansari	-	-	-	-	-	-	-
003. Girikerto	-	-	-	-	-	-	-
004. Ngrendeng	-	-	-	-	-	-	-
005. Hargosari	-	-	-	-	-	-	-
006. Pocol	1	-	-	-	-	-	-
007. Gendol	-	-	-	-	-	-	-
008. Sine	2	-	-	-	-	-	-
009. Sumberejo	1	-	-	-	-	-	-
010. Sumbersari	1	-	-	-	-	-	-
011. Kuniran	2	-	-	-	-	-	-
012. Tulakan	1	-	-	-	-	-	-
013. Ketanggung	1	-	-	-	-	-	-
014. Jagir	1	-	-	-	-	-	-
015. Kauman	1	-	-	-	-	-	-
Jumlah	11	-	-	-	-	-	-

Sumber: Kantor Desa/Kelurahan Se Kecamatan Sine

Desa/Kelurahan	Cuci Kenda- raan	Tambal Ban	Salon	Pangkas Rambut	Binatu/ Laundry	Penjahit	Studio Foto
<i>1</i>	<i>15</i>	<i>16</i>	<i>17</i>	<i>18</i>	<i>19</i>	<i>20</i>	<i>21</i>
001. Wonosari	-	2	-	1	-	-	-
002. Pandansari	-	1	-	1	-	1	-
003. Girikerto	-	2	-	1	-	-	-
004. Ngrendeng	-	2	1	1	-	1	-
005. Hargosari	-	1	-	1	-	-	-
006. Pocol	-	1	1	1	-	1	-
007. Gendol	-	1	-	1	-	-	-
008. Sine	1	4	2	1	-	1	-
009. Sumberejo	-	1	1	1	-	1	-
010. Sumbersari	-	2	1	1	-	1	-
011. Kuniran	-	3	2	1	-	1	-
012. Tulakan	-	3	1	1	-	1	-
013. Ketanggung	-	3	1	1	-	1	-
014. Jagir	-	4	1	1	-	3	-
015. Kauman	-	2	-	1	-	1	-
Jumlah	1	32	11	15	-	13	-

Sumber: Kantor Desa/Kelurahan Se Kecamatan Sine