



Kecamatan

MEDAN BELAWAN

Dalam Angka

Medan Belawan District in Figures

2024

Volume 27, 2024



**BADAN PUSAT STATISTIK
KOTA MEDAN**
BPS - Statistic Medan Municipality

Katalog/Catalogue: 1102001.1275210

ISSN 2830-2230

Kecamatan

MEDAN BELAWAN

Dalam Angka

Medan Belawan District in Figures

2024

Volume 27, 2024



Badan Pusat Statistik

Kota Medan

BPS-STATISTICS MEDAN MUNICIPALITY

KECAMATAN MEDAN BELAWAN DALAM ANGKA

Medan Belawan District in Figures

2024

Volume 27, 2024

Katalog /*Catalogue*: 1102001.1275210

ISSN: 2830-2230

Nomor Publikasi/*Publication Number*: 12750.24034

Ukuran Buku/*Book Size*: 14,8 cm x 21 cm

Jumlah Halaman/*Number of Pages* : xxviii + 128 hal/*pages*

Penyusun Naskah/*Manuscript Drafter*:

BPS Kota Medan

BPS-Statistics Medan Municipality

Penyunting/*Editor*:

BPS Kota Medan

BPS-Statistics Medan Municipality

Pembuat Kover/*Cover Designer*:

BPS Kota Medan

BPS-Statistics Medan Municipality

Penerbit/*Publisher*

©BPS Kota Medan/*BPS-Statistics Medan Municipality*

Sumber Ilustrasi/*Illustration Source*:

freepik.com

Dilarang mereproduksi dan/atau menggandakan sebagian atau seluruh isi buku ini untuk tujuan komersial tanpa izin tertulis dari Badan Pusat Statistik Kota Medan.
It is prohibited to reproduce and/or duplicate part or all of this book for commercial purpose without permission from BPS-Statistics Medan Municipality.

TIM PENYUSUN/COMPILERS

Kecamatan Medan Belawan Dalam Angka 2024
Medan Belawan District in Figures 2024

Volume 27, 2024

Pengarah/Director:

Hafsyah Aprillia

Penanggung Jawab/Persons in Charge:

Hafsyah Aprillia

Penyunting/Editors:

Elia Wesley Sukarno

Pengolah Data dan Penulis Naskah/Data Processors and Writers:

Siti Aisyah HE Hutagalung

Erfin Triyaman Harefa

Penata Letak/Layouters:

Arifah Astining Cahya,

Siti Aisyah HE Hutagalung

Muhammad Mahruzar Fadlan

Penerjemah/Translators:

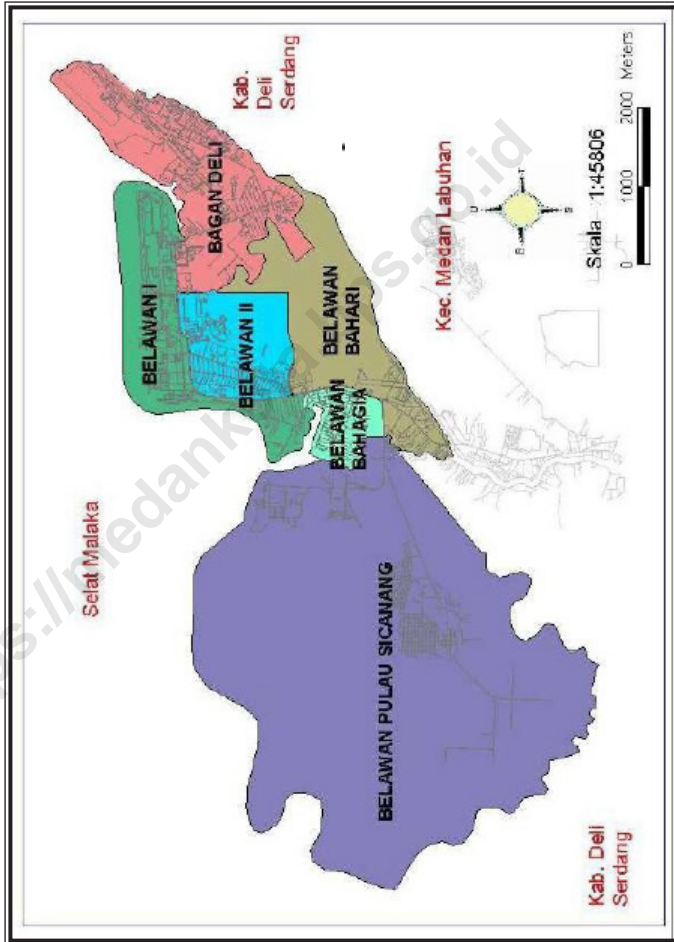
Erfin Triyaman Harefa

KONTRIBUTOR DATA/DATA CONTRIBUTORS

1. Badan Pusat Statistik/*BPS-Statistics Indonesia*
2. Kementerian Pendidikan dan Kebudayaan/*Ministry of Education and Culture*
3. Kantor Kementerian Agama Kota Medan/ *Religion Office of Medan Municipality*
4. Dinas Kependudukan dan Catatan Sipil Kota Medan/ *Civil Registry Office of Medan Municipality*
5. Kementerian Urusan Agama Kecamatan Medan Belawan/*Ministry of Religious Affair Medan Belawan Subdistrict*
6. Kantor Kecamatan Medan Belawan/*Office of Medan Belawan Subdistrict*

<https://medankota.bps.go.id/>

PETA WILAYAH KECAMATAN MEDAN BELAWAN
MAP OF MEDAN BELAWAN DISTRICT



KEPALA BPS KOTA MEDAN
HEAD OF BPS-STATISTICS MEDAN MUNICIPALITY



HAFSYAH APRILLIA



KATA PENGANTAR

Puji dan syukur kami panjatkan ke hadirat Tuhan Yang Maha Esa, sehingga kami dapat menyelesaikan publikasi “Kecamatan Medan Belawan Dalam Angka 2024” ini. Dengan adanya bantuan dari Pemerintah Kecamatan Medan Belawan serta instansi pemerintah lainnya, publikasi Kecamatan Medan Belawan Dalam Angka 2024 dapat terbit tepat waktu.

Kebutuhan akan data Statistik di setiap sektor Pembangunan saat ini semakin dirasakan. Hal tersebut menjadi pendorong bagi kami untuk menyusun publikasi ini. Data yang disajikan bersumber dari data yang terdapat di Kantor Kecamatan Medan Belawan, kantor kelurahan sekecamatan Medan Belawan serta instansi pemerintah lainnya. Selain itu data yang ada pada publikasi ini merupakan data yang bersumber dari berbagai kegiatan rutin, survei maupun sensus yang diselenggarakan Badan Pusat Statistik di kecamatan Medan Belawan.

Pada kesempatan ini kami mengucapkan banyak terima kasih kepada Camat Medan Belawan atas perhatian dan bantuannya sehingga terbitnya publikasi ini, serta kepada instansi-instansi pemerintah lainnya.

Saran dan kritik demi penyempurnaan publikasi ini di masa yang akan datang sangat kami harapkan dari berbagai pihak.

Akhirnya semoga penyajian data statistik ini dapat membantu memenuhi kebutuhan data bagi pihak-pihak yang memerlukan serta bermanfaat bagi semua pihak

Medan, September 2024

Kepala BPS
Kota Medan



Hafsyah Aprillia



PREFACE

Praise and gratitude we pray to the presence of God Almighty, so that we can complete the publication of "Medan Belawan Subdistrict in Figures 2024". With assistance from the Medan Belawan Subdistrict Government and other government agencies, the publication of the Medan Belawan Subdistrict in Figures 2024 can be published on time.

The need for statistical data in every development sector is currently being felt more and more. This has motivated us to compile this publication. The data presented is sourced from data contained in the Medan Belawan Subdistrict Office, the Medan Belawan subdistrict office and other government agencies. In addition, the data contained in this publication is data sourced from various routine activities, surveys and censuses conducted in the Medan Belawan subdistrict.

We would like to take this opportunity to thank the Medan Belawan Subdistrict Head for his attention and assistance in producing this publication, as well as to other government agencies.

Suggestions and criticisms for the improvement of this publication in the future are highly expected from various parties.

Finally, we hope that the presentation of this statistical data can help meet the data needs of those who need it and be of benefit to all parties

*Medan , September 2024
Head of BPS-Statistics
Medan Municipality*



Hafsya Aprillia

DAFTAR ISI/CONTENTS

Kecamatan Medan Belawan Dalam Angka 2024
Medan Belawan District in Figures 2024
 Volume 27, 2024

	Halaman <i>Page</i>
Kata Pengantar.....	xi
Preface.....	xii
Daftar Isi/ Contents	xiii
DAFTAR TABEL/ LIST OF TABLES	XV
DAFTAR GAMBAR/ LIST OF GRAPHICS	XXIII
Penjelasan Umum/ Explanatory Notes	xxv
Daftar Singkatan/ List of Abbreviation	xxvii
1. Geografi dan Iklim/ <i>Geography and Climate</i>	1
2. Pemerintahan/ <i>Government</i>	11
3. Penduduk/ <i>Population</i>	23
4. Sosial dan Kesejahteraan Rakyat/ <i>Social and Welfare</i>	43
5. Pertanian/ <i>Agriculture</i>	79
6. Pariwisata, Transportasi, dan Komunikasi/ <i>Tourism, Transportation, and Communication</i>	95
7. Perbankan, Koperasi, dan Perdagangan/ <i>Banking, Cooperative, and Trade</i>	115
DAFTAR PUSTAKA.....	127
REFERENCES	127

DAFTAR TABEL/LIST OF TABLES

	Halaman Page
1.1 KEADAAN GEOGRAFI	
1.1.1 Luas Daerah Menurut Kelurahan di Kecamatan Medan Belawan, 2023 <i>Total Area by Subdistrict in Medan Belawan District, 2023</i>	7
1.1.2 Jarak ke Ibukota Kecamatan dan Ibukota Kabupaten/Kota Menurut Kelurahan di Kecamatan Medan Belawan (km), 2023 <i>Distance to the District Capital and Regency/Municipal Capital by Subdistrict in Medan Belawan District (km), 2023</i>	8
1.1.3 Daftar Alamat Kantor Kelurahan Menurut Kelurahan di Medan Belawan, 2023 <i>Addresses Of Subdistrict Office by Subdistrict in Medan Belawan, 2023</i>	9
2.1 WILAYAH ADMINISTRATIF	
2.1.1 Jumlah Satuan Lingkungan Setempat (SLS) Menurut Desa/ Kelurahan di Kecamatan Medan Belawan, 2023 <i>Total of Satuan Lingkungan Setempat by Subdistrict in Medan Belawan District, 2023</i>	17
2.2 SUMBER DAYA MANUSIA	
2.2.1 Jumlah Pegawai Negeri Sipil Menurut Kelurahan dan Jenis Kelamin di Kecamatan Medan Belawan, 2023 <i>Number of Civil Servants by Subdistrict and Sex in Medan Belawan District, 2023</i>	18
2.2.2 Jumlah Pegawai Negeri Sipil (PNS) dan Honor di Lingkungan Instansi Kecamatan di Kecamatan Medan Belawan, 2023 <i>Number of Civil Servants (PNS) and Contract Employment in the District Agencies in Medan Belawan District, 2023</i>	19
2.2.3 Jumlah Pegawai Negeri Sipil (PNS) dan Honor Menurut Kelurahan dan Golongan di Kecamatan Medan Belawan, 2023 <i>Number of Civil Servants (PNS) and Contract Employment by Subdistrict and Type of Rank in Medan Belawan District, 2023</i>	20
2.2.4 Jumlah Pegawai Negeri Sipil (PNS) dan Honor Pada Kantor Camat Menurut Tingkat Pendidikan dan Golongan di Kecamatan Medan Belawan, 2023	

	<i>Number of Civil Servants (PNS) and Contract Employment at Subdistrict Offices by Education Level and Group in Medan Belawan District, 2023</i>	21
2.2.5	Jumlah Pertahanan Sipil dan Poskampling Menurut Kelurahan di Kecamatan Medan Belawan, 2023 <i>Number of Civilians Defense Units and Poskamling by Subdistrict in Medan Belawan District, 2023</i>	22
3.	PENDUDUK	
3.1	Penduduk, Distribusi Persentase Penduduk, Kepadatan Penduduk, Rasio Jenis Kelamin Penduduk Menurut Kelurahan di Kecamatan Medan Belawan, 2023 <i>Population, Percentage Distribution of Population, Population Density, and Population Sex Ratio by Subdistrict in Medan Belawan District, 2023</i>	29
3.2	Jumlah Penduduk Menurut Kelompok Umur dan Jenis Kelamin di Kecamatan Medan Belawan, 2023 <i>Population by Age Groups and Sex in Medan Belawan District, 2023</i> ..	31
3.3	Jumlah Penduduk Laki-laki Menurut Kelurahan dan Kelompok Umur di Kecamatan Medan Belawan, 2023 <i>Male Population by Subdistrict and Age Groups in Medan Belawan District, 2023</i>	32
3.4	Jumlah Penduduk Perempuan Menurut Kelurahan dan Kelompok Umur di Kecamatan Medan Belawan, 2023 <i>Female Population by Subdistrict and Age Groups in Medan Belawan District, 2023</i>	34
3.5	Jumlah Penduduk Laki-laki dan Perempuan Menurut Kelurahan dan Kelompok Umur di Kecamatan Medan Belawan, 2023 <i>Male and Female Population by Subdistrict and Age Groups in Medan Belawan District, 2023</i>	36
3.6	Jumlah Penduduk Menurut Kelurahan dan Agama di Kecamatan Medan Belawan, 2023 <i>Population by Subdistrict and Religion in Medan Belawan District, 2023</i>	38
3.7	Jumlah Penduduk Menurut Kelurahan dan Warganegara Asing di Kecamatan Medan Belawan, 2023	

	Halaman Page
	<i>Population by Subdistrict and Foreign Nationals in Medan Belawan District, 2023</i> 39
3.8	Jumlah Penduduk Menurut Kelurahan dan Jenis Mata Pencaharian di Kecamatan Medan Belawan, 2023 <i>Population by Subdistrict and Livelihood in Medan Belawan District, 2023</i> 40
3.9	Jumlah Kelahiran, Kematian, Migrasi Masuk dan Migrasi Keluar Penduduk Menurut Kelurahan di Kecamatan Medan Belawan, 2023 <i>Number of Birth, Death, Incoming and Outcoming Migrations by Subdistrict in Medan Belawan District, 2023</i> 42
4.1	PENDIDIKAN
4.1.1	Jumlah Kelurahan yang Memiliki Fasilitas Sekolah Menurut Tingkat Pendidikan di Kecamatan Medan Belawan, 2021-2023 <i>Number of Subdistrict Having Educational Facilities by Educational Level in Medan Belawan District, 2021–2023</i> 55
4.1.2	Jumlah Sekolah Menurut Tingkat Pendidikan di Kecamatan Medan Belawan, 2023/2024 <i>Number of Schools by Educational Level in Medan Belawan District, 2023/2024</i> 56
4.1.3	Jumlah Guru Menurut Tingkat Pendidikan di Kecamatan Medan Belawan, 2023/2024 <i>Number of Teachers by Educational Level in Medan Belawan District, 2023/2024</i> 57
4.1.4	Jumlah Murid Menurut Tingkat Pendidikan di Kecamatan Medan Belawan, 2023/2024 <i>Number of Pupils by Educational Level in Medan Belawan District, 2023/2024</i> 58
4.1.5	Jumlah Sekolah, Murid, dan Guru TK Negeri dan Swasta Menurut Kelurahan di Medan Belawan, 2023/2024 <i>Total of Public and Private Kindergarten, Pupils and Teachers by Subdistrict in Medan Belawan District, 2023/2024</i> 59
4.1.6	Jumlah Sekolah, Murid, dan Guru SD Negeri dan Swasta Menurut Kelurahan di Kecamatan Medan Belawan, 2023/2024

	<i>Total of Public and Private Elementary Sols, Pupil and Teachers by Subdistrict in Medan Belawan District, 2023/2024.....</i>	60
4.1.7	Jumlah Sekolah, Murid, dan Guru SLTP Negeri dan Swasta Menurut Kelurahan di Medan Belawan, 2023/2024 <i>Total of Public and Private Junior High Schools, Pupil and Teachers by Subdistrict in Medan Belawan District, 2023/2024.....</i>	61
4.1.8	Jumlah Sekolah, Murid, dan Guru SMA Negeri dan Swasta Menurut Kelurahan di Kecamatan Medan Belawan, 2023/2024 <i>Total of Public and Private Senior High Schools, Pupil and Teachers by Subdistrict in Medan Belawan District, 2023/2024.....</i>	62
4.1.9	Jumlah Sekolah, Murid, dan Guru SMK Negeri dan Swasta Menurut Kelurahan di Medan Belawan, 2023/2024 <i>Total of Public and Private Vocational High Schools, Pupil and Teachers by Subdistrict in Medan Belawan District, 2023/2024</i>	63
4.1.10	Jumlah Madrasah Negeri dan Swasta di Kecamatan Medan Belawan, 2023/2024 <i>Total of Public and Private Madrasah School in Medan Belawan District, 2023/2024.....</i>	64
4.1.11	Jumlah Sekolah Raudhatul Athfal (RA) di Kecamatan Medan Belawan, 2023/2024 <i>Total of Raudhatul Athfal (RA) Schools, Pupils and Teachers in Medan Belawan District, 2023/2024</i>	65
4.1.12	Jumlah Sekolah, Murid, dan Guru Madrasah Ibtidaiyah (MI) Negeri dan Swasta Menurut Kelurahan di Kecamatan Medan Belawan, 2023/2024 <i>Total of Public and Private Madrasah Ibtidaiyah Schools, Pupil and Teachers by Subdistrict in Medan Belawan District, 2023/2024</i>	66
4.1.13	Jumlah Sekolah, Murid, dan Guru Madrasah Tsanawiyah Negeri dan Swasta Menurut Kelurahan di Kecamatan Medan Belawan, 2023/2024 <i>Total of Public and Private Madrasah Tsanawiyah (MTs) Schools, Pupil and Teachers by Subdistrict in Medan Belawan District, 2023/2024</i>	67
4.2	KESEHATAN	
4.2.1	Jumlah Sarana Kesehatan Menurut Jenis Sarana Kesehatan di Kecamatan Medan Belawan, 2021-2023	

	<i>Total of Health Facilities by Type of Health Facilities in Medan Belawan District, 2021-2023</i>	68
4.2.2	Jumlah Sarana Kesehatan Menurut Kelurahan di Kecamatan Medan Belawan, 2023 <i>Total of Health Facilities by Subdistrict in Medan Belawan District, 2023</i>	69
4.2.3	Jumlah Tenaga Kesehatan Menurut Kelurahan di Kecamatan Medan Belawan , 2023 <i>Number of People with Malnutrition by Subdistrict in Medan Belawan District, 2023</i>	71
4.2.4	Jumlah Pasangan Usia Subur (PUS) Kelurahan dan Jenis Alat Kontrasepsi yang digunakan di Kecamatan Medan Belawan, 2023 <i>Total of Fertile-Age Couples by Subdistrict and type of contraceptive used in Medan Belawan District, 2023</i>	72
4.3	AGAMA DAN SOSIAL LAINNYA	
4.3.1	Jumlah Tempat Peribadatan Menurut Kelurahan di Kecamatan Medan Belawan, 2023 <i>Total of Worship Places by Subdistrict in Medan Belawan District, 2023</i>	74
4.3.2	Banyaknya Nikah, Talak, Cerai dan Rujuk Menurut Kelurahan di Kecamatan Medan Belawan, 2023 <i>Number of Marriages, Divorces, and Reconciliation by Subdistrict in Medan Belawan District, 2023</i>	75
4.3.3	Jumlah Sarana Olahraga Menurut Kelurahan dan Jenis Olahraga di Kecamatan Medan Belawan, 2023 <i>Total of Sport Facilities by Subdistrict and Sport Type in Medan Belawan District, 2023</i>	76
5.1	Luas panen Tanaman Sayuran dan Buah-buahan Semusim Menurut Jenis Tanaman di Kecamatan Medan Belawan, 2020–2023 <i>Harvested Area of Vegetables and Fruits in Medan Belawan District, 2020–2023</i>	88
5.2	Produksi Tanaman Sayuran dan Buah-buahan Semusim Menurut Jenis Tanaman di Kecamatan Medan Belawan, 2020–2023 <i>Production Area of Vegetables and Fruits in Medan Belawan District, 2020–2023</i>	89

5.3	Luas panen Tanaman Biofarmaka Menurut Jenis Tanaman di Kecamatan Medan Belawan, 2020–2023 <i>Harvested Area of Medical Plants by Kind of Plant in Medan Belawan District, 2020–2023</i>	90
5.4	Produksi Tanaman Biofarmaka Menurut Jenis Tanaman di Kecamatan Medan Belawan, 2020–2023 <i>Production of Medical Plants by Kind of Plant in Medan Belawan District, 2020–2023</i>	91
5.5	Luas panen Tanaman Hias Menurut jenis Tanaman di Kecamatan Medan Belawan (m2), 2020–2023 <i>Harvested Area of Ornamental Plants by Kind of Plant in Medan Belawan District (m2), 2020–2023</i>	92
5.6	Produksi Tanaman Hias Menurut jenis Tanaman di Kecamatan Medan Belawan (Tangkai), 2020–2023 <i>Harvested Area of Ornamental Plants by Kind of Plant in Medan Belawan District (Stalks), 2020–2023</i>	93
5.7	Produksi Buah-Buahan Tahunan Menurut jenis Tanaman di Kecamatan Medan Belawan (Kwintal) 2020–2023 <i>Production of Annual Fruits in Medan Belawan District (quintals), 2020–2023</i>	94
6.1	PARIWISATA	
6.1.1	Jumlah Hotel, Bioskop, Night Club dan Bilyard Menurut Kelurahan di Kecamatan Medan Belawan, 2023 <i>Number of Hotels, Cinemas, Nightclubs, and Billiard Hall by Subdistrict in Medan Belawan District, 2023</i>	110
6.1.2	Jumlah Rumah Makan/Restoran dan Warung Makan/Minum Menurut Kelurahan di Kecamatan Medan Belawan, 2023 <i>Number of Restaurants dan Food Stalls by Subdistrict in Medan Belawan District, 2023</i>	111
6.1.3	Jumlah Panti Pijat, Pangkas, Salon, dan Praktek Dukun Patah Menurut Kelurahan di Kecamatan Medan Belawan, 2023 <i>Number of Massage Parlors, Barbershops, Salons, and Traditional Healers Practice by Subdistrict in Medan Belawan District, 2023</i>	112
6.1.4	Jumlah Tempat Video Game/Play Station, Penyewaan Kaset Video/VCD/DVD Menurut Kelurahan di Kecamatan Medan Belawan, 2023	

Number of Video Game, Video/VCD/DVD Rental Shops and Warnet by Subdistrict in Medan Belawan District, 2023113

6.2 TRANSPORTASI

6.2.1 Panjang Jalan Menurut Kondisi Jalan di Kecamatan Medan Belawan (km), 2023-2023
Length of Roads by Road Condition in Medan Belawan District (km), 2023-2023.....114

6.2.2 Panjang Jalan Menurut Jenis Permukaan Jalan di Kecamatan Medan Belawan (km), 2023-2023
Length of Roads by Type of Road Surface in Medan Belawan District (km), 2023-2023.....115

7. PERBANKAN, KOPERASI, DAN PERDAGANGAN

7.1 Jumlah Pasar, Kelompok Pertokoan, Swalayan/Minimarket, Mall/Plaza di Kecamatan Medan Belawan, 2023
Number of Markets, Retail Complex, Minimarket, and Plaza by Subdistrict in Medan Belawan District, 2023..... 121

7.2 Jumlah Pasar Menurut Pengelola dan Kelurahan di Kecamatan Medan Belawan, 2023
Number of Markets by Operator and Subdistrict in Medan Belawan District, 2023..... 122

7.3 Jumlah SPBU dan Agen Minyak Tanah (Pangkalan) Menurut Kelurahan di Kecamatan Medan Belawan, 2023
Number of (SPBU) and Kerosene Agents by Subdistrict in Medan Belawan District, 2023 123

7.4 Jumlah Bengkel Menurut Kelurahan di Kecamatan Medan Belawan, 2023
Number of Workshop Service by Subdistrict in Medan Belawan District, 2023..... 124

7.5 Jumlah Tempat Pencucian Mobil (Doorsmer) Menurut Kelurahan di Kecamatan Medan Belawan, 2023
Number of Car Wash Facilities by Subdistrict in Medan Belawan District, 2023..... 125

7.6 Jumlah Lembaga Keuangan Menurut Kelurahan di Kecamatan Medan Belawan, 2023

Number of Financial Institutions by Subdistrict in Medan Belawan District, 2023..... 126

<https://medankota.bps.go.id>

DAFTAR GAMBAR/LIST OF GRAPHICS

	Halaman Page
1.1	Luas Daerah menurut Kelurahan (%) Kecamatan Medan Belawan, 2023 <i>Total Area by Subdistrict (%) in Medan Belawan District, 2023</i>5
1.2	Jarak ke Kantor Kecamatan Menurut Kelurahan di Kecamatan Medan Belawan (km), 2023 <i>Distance to the District Office by Subdistrict in Medan Belawan District (km), 2023</i>6
2.1	Jumlah Satuan Lingkungan Setempat (SLS) Menurut Desa/ Kelurahan di Kecamatan Medan Belawan, 2023 <i>Total of Neighbourhoods by Locality in Medan Belawan Subdistrict, 2023</i> 16
3.1	Jumlah Penduduk Menurut Kelurahan di Kecamatan Medan Belawan, 2023 (jiwa) <i>Total Population by Subdistrict in Medan Belawan District, 2023(person)</i> 28
4.1	Jumlah Sekolah Menurut Kelurahan dan Tingkat Pendidikan di Medan Belawan, 2023 <i>Number of Educational Facilities by Subdistrict and Educational Level in Medan Belawan District, 2023</i> 54
5.1	Produksi Buah-Buahan dan Sayuran Tahunan Menurut Jenis Tanaman di Kecamatan Medan Belawan (Kwintal), 2023 <i>Production of Annual Fruits and Vegetables in Medan Belawan District (Quintals), 2023</i> 87
6.1	Jumlah Rumah Makan /Restoran dan Warung Makan/Minum Menurut Kelurahan di Kecamatan Medan Belawan, 2023 <i>Number of Restaurants and Foodstalls in Medan Belawan District, 2023</i> 109
7.1	Jumlah Pasar, Kelompok Pertokoan, Swalayan/Minimarket, Mall/ Plaza di Kecamatan Medan Belawan, 2023 <i>Number of Markets, Retail Complex, Minimarket, and Plaza by Subdistrict in Medan Belawan District, 2023</i> 120

PENJELASAN UMUM/EXPLANATORY NOTES

Tanda-tanda, satuan-satuan, dan lain-lainnya yang digunakan dalam publikasi ini adalah sebagai berikut:

Symbols, measurement units, and acronyms which are used in this publication, are as follows:

1. TANDA-TANDA/SYMBOLS

Data tidak tersedia/ <i>Data not available</i>	: ...
Tidak ada atau nol / <i>Null or zero</i>	: -
Data dapat diabaikan/ <i>Data negligible</i>	: 0
Tanda decimal/ <i>Decimal point</i>	: ,
Data tidak dapat ditampilkan/ <i>Not applicable</i>	: NA
Angka estimasi/ <i>Estimated figures</i>	: e
Angka diperbaiki/ <i>Revised figures</i>	: r
Angka sementara/ <i>Preliminary figures</i>	: x
Angka sangat sementara/ <i>Very preliminary figures</i>	: xx
Angka sangat sangat sementara/ <i>Very very preliminary figures</i>	: xxx

2. SATUAN/UNITS

barel/ <i>barrel</i>	: 158,99 liter/ <i>litres</i> = 1/6,2898 m ³
hektar (ha)/ <i>hectare (ha)</i>	: 10 000 m ²
kilometer (km)/ <i>kilometres (km)</i>	: 1 000 meter/ <i>meters (m)</i>
knot/ <i>knot</i>	: 1,8523 km/jam (<i>km/hour</i>)
kuintal/ <i>quintal</i>	: 100 kg
KWh	: 1 000 Watt hour
MWh	: 1 000 KWh
liter (untuk beras)/ <i>litre (for rice)</i>	: 0,80 kg
MMSCF	: 1/35,3 m ³
metrik ton (m.ton)/ <i>metric ton (m. ton)</i>	: 0,98421 long ton = 1 000 kg
ons/ <i>ounce</i>	: 28,31 gram/ <i>grams</i>
ton	: 1 000 kg

Satuan lain: buah, dus, butir, helai/lembar, kaleng, batang, pulsa, ton kilometer (ton-km), jam, menit, persen (%).

Other units: unit, pack, pieces, sheet, tin, pulse, ton-kilometres(ton-km), hour, minute, percent (%).

Perbedaan angka di belakang koma disebabkan oleh pembulatan angka.

The difference in decimal numbers is caused by rounding.

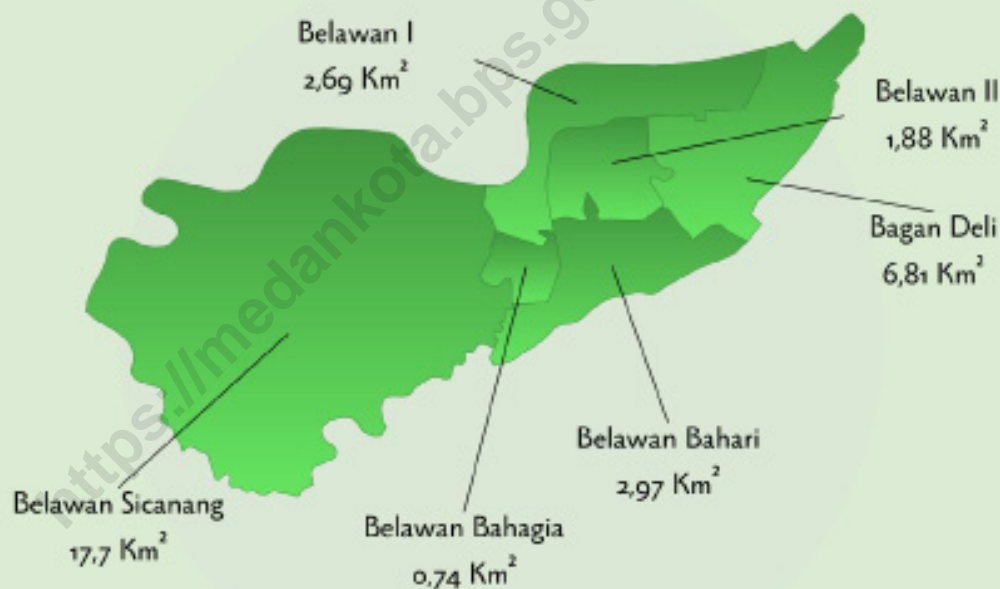
DAFTAR SINGKATAN/LIST OF ABBREVIATION

SI	: Stasiun Iklim/ <i>Climate Station</i>
SMPK	: Stasiun Meterologi Pertanian Khusus/ <i>Special Agricultural Meteorological Station</i>
t.t	: Tempat tidur/ <i>Bed</i>
BCG	: Bacillus Calmette Guerin
DPT	: Difteri, Pertusis, Tetanus/ <i>Diphtheria, Tetanus, and Pertussis</i>
TT	: Tetanus Toxoid
IOT	: Industri Obat Tradisional/ <i>Traditional Medicine Industry</i>
IKOT	: Industri Kecil Obat Tradisional/ <i>Traditional Medicine Small Industry</i>
Alkes	: Alat kesehatan/ <i>Health Kits</i>
PKRT	: Perbekalan Kesehatan Rumah tangga/ <i>Household Health Logistics</i>
Kompl	: Komplemen/ <i>Complement</i>
IRTP	: Industri Pangan Produksi Rumah Tangga/ <i>Foods Home Industry</i>
PBF	: Pedagang Besar Farmasi/ <i>Pharmacy Whole-seller</i>
GFK	: Gudang Farmasi Kab/Kota/Regency/ <i>Municipality Pharmacy Warehouse</i>
RB	: Rumah Bersalin/ <i>Delivery House</i>
Pustu	: Puskesmas pembantu/ <i>Auxiliary Public Health Center</i>
BP	: Balai Pengobatan/ <i>Polyclinic</i>
TPS	: Tempat Pembuangan Sampah Sementara / <i>landfill</i>
Jamkesmas	: Jaminan kesehatan masyarakat miskin/ <i>Poor public health insurance</i>
PJKMU	: Program Jaminan Kesehatan Masyarakat Umum/ <i>General Public Health Insurance Program</i>
SIUP	: Surat Ijin Usaha Perdagangan/ <i>Trading Permission Letter</i>
TDP	: Tanda Daftar Perusahaan/ <i>Company Registration Identity</i>
API	: Angka Pengenal Importir/ <i>Importer's Identity Number</i>

GEOGRAFI

GEOGRAPHY

Luas Daerah Berdasarkan Kelurahan *Total Area by Subdistrict*



PENJELASAN TEKNIS

1. Kecamatan Medan Belawan adalah daerah yang beriklim tropis dengan 2 musim yaitu musim hujan dan musim kemarau. Musim hujan dan musim kemarau biasanya ditandai dengan jumlah hari hujan pada tiap bulan terjadinya musim .
2. Desa/Kelurahan Tepi Laut adalah desa/kelurahan yang sebagian atau seluruh wilayahnya bersinggungan langsung dengan laut, baik berupa pantai maupun tebing karang.
3. Desa/Kelurahan bukan tepi laut adalah desa/kelurahan yang wilayahnya tidak bersinggungan langsung dengan laut.
4. Desa/Kelurahan Lereng/Puncak adalah desa/kelurahan yang sebagian besar wilayahnya berada di puncak gunung/pegunungan atau terletak di antara puncak sampai lembah.
5. Desa/Kelurahan lembah adalah desa/kelurahan yang wilayahnya sebagian besar merupakan daerah rendah yang terletak di antara dua gunung/pegunungan atau daerah yang mempunyai kedudukan lebih rendah dibandingkan daerah sekitarnya.
6. Desa/Kelurahan Dataran adalah desa/kelurahan yang sebagian besar wilayahnya tampak datar, rata, dan membentang.

TECHNICAL NOTES

1. *Medan Belawan District is an area with a tropical climate with 2 seasons, namely the rainy season and the dry season. The rainy season and dry season are usually marked by the number of rainy days in each month of the season.*
2. *Coastal Village/Coastal Sub district is a village/Sub district which some areas are intersect/directly adjacent to the sea, either gently sloping/flat beach or cliffs/reef.*
3. *Non Coastal Village/Non Coastal Sub district is a village which has no area that intersect/directly adjacent to the sea.*
4. *Slope/Peak Village/Sub district is a village/Sub district which the largest part of village/Sub district lies on the highest part of mount/mountain or lies between the peak to the valley.*
5. *Valley Village/Sub district area is a village/Sub district with the largest part of the village/Sub district is a low area between two mountains or area that have a position lower than the surrounding areas.*
6. *Flat Village/Sub district is a village/ Subdistrict which the largest part of village1/Sub district looked plane, flat, and stretches.*

ULASAN

Secara astronomis Kecamatan Medan Belawan terletak diantara 03^o-48^o Lintang Utara dan 98^o-42^o Bujur Timur, dengan ketinggian wilayah 0-3 meter di atas permukaan laut.

Medan Belawan memiliki batas-batas wilayah, yaitu : di sebelah utara berbatasan dengan Selat Malaka, di sebelah Selatan berbatasan dengan Kecamatan Medan Labuhan, di sebelah Timur berbatasan dengan Kabupaten Deli Serdang, dan di sebelah Barat berbatasan dengan Kabupaten Deli Serdang.

Luas wilayah Kecamatan Medan Belawan 33,27 km² atau sekitar 11,8% dari luas Kota Medan (281,99 km²).

Jarak kantor Kecamatan Medan Belawan ke kantor Walikota Medan yaitu sekitar 26 km. Kecamatan Medan Belawan terdiri dari 6 (enam) kelurahan. Dari 6 Kelurahan di Kecamatan Medan Belawan, Kelurahan Belawan Pulau Sicanang memiliki wilayah terluas yaitu sebesar 18,23 km². Sedangkan kelurahan Belawan Bahagia mempunyai luas terkecil yakni 0,7 km².

Dilihat dari jarak antara kantor kelurahan dan kantor kecamatan, kantor kelurahan Belawan Pulau Sicanang memiliki jarak terjauh dari kantor kecamatan Medan Belawan yaitu sekitar 3,5 km. Sedangkan kantor kelurahan yang terdekat yaitu kelurahan Belawan II.

DESCRIPTION

Astronomically, Medan Belawan Subdistrict located between 03^o-48^o North Latitude and 98^o-42^o East Longitude, with elevation 0-3 metre above sea level.

Medan Belawan Subdistrict has boundaries as follows : in the northside with Selat Malaka, in the southside with Medan Labuhan Subdistrict, in the eastside with Deli Serdang Regency, and in the westside with Deli Serdang Regency.

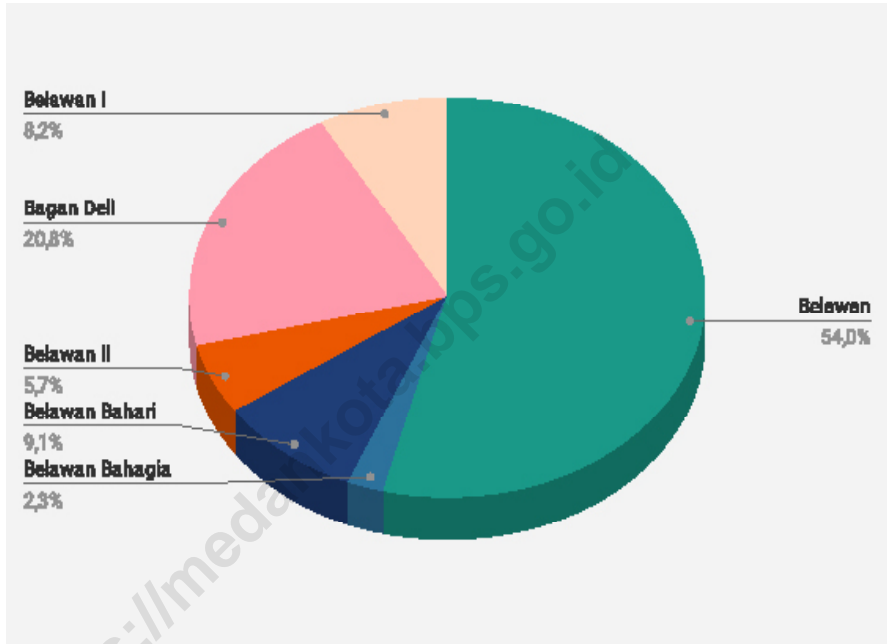
Total area of Medan Belawan Subdistrict is 33.27 km² or approximately 11.8% of the area of Medan Municipality (281.99 km²).

The distance from the sub-district office to the Medan mayor's office is about 26 km. Medan Belawan Subdistrict consist of 6 village/kelurahan. Through 6 village/kelurahan in Medan Belawan Subdistrict, Belawan Pulau Sicanang Village has the largest area is around 18.23 km². Whereas Belawan Bahagia has the smallest area is around 0.7 km².

Based on the distance between village office to office of Medan Belawan Subdistrict, office of Belawan Pulau Sicanang is the farthest, which is about 3.5 km. While the nearest sub-district office is Belawan II Village.

Gambar 1.1
Figures

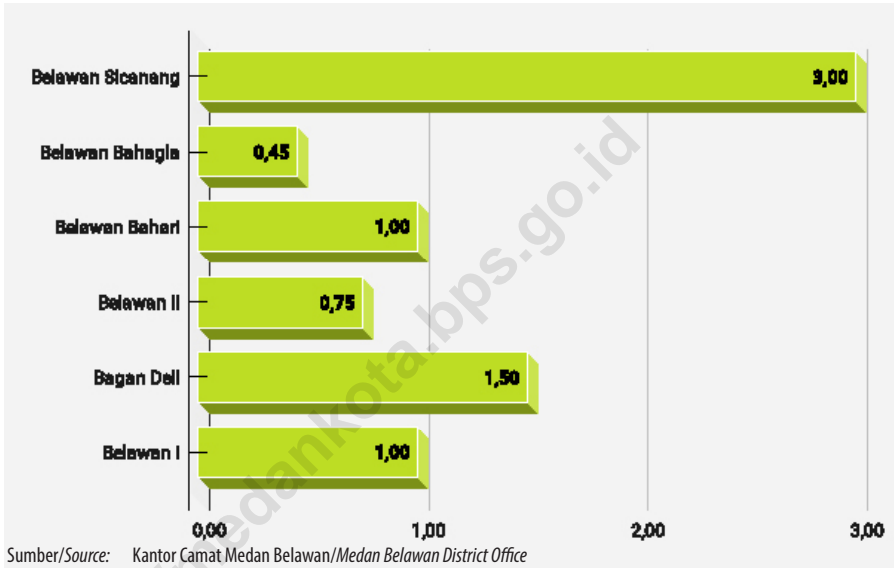
Luas Daerah menurut Kelurahan (%) Kecamatan Medan Belawan, 2023
Total Area by Subdistrict (%) in Medan Belawan District, 2023



Sumber/Source: Dinas PKPPR/ PKPPR Of Medan Municipality

Gambar 1.2
Figures

Jarak ke Kantor Kecamatan Menurut Kelurahan di Kecamatan Medan Belawan (km), 2023
Distance to the District Office by Subdistrict in Medan Belawan District (km), 2023



1.1 KEADAAN GEOGRAFI GEOGRAPHY CONDITION

Tabel 1.1.1 **Luas Daerah Menurut Kelurahan di Kecamatan Medan Belawan, 2023**
Table **Total Area by Subdistrict in Medan Belawan District, 2023**

Desa/Kelurahan Village/Subdistrict	Luas Total Area (km ² /sq.km)	Persentase terhadap Luas Kecamatan Percentage to Subdistrict Area
(1)	(2)	(3)
Belawan Pulau Sicanang	17,70	53,96
Belawan Bahagia	0,74	2,27
Belawan Bahari	2,97	9,07
Belawan II	1,88	5,73
Bagan Deli	6,81	20,76
Belawan I	2,69	8,21
Medan Belawan	32,80	100,00

Sumber/Source: Bagian Tata Pemerintahan Kota Medan/ Government Section Of Medan Municipality

Tabel
Table 1.1.2

Jarak ke Ibukota Kecamatan dan Ibukota Kabupaten/Kota Menurut Kelurahan di Kecamatan Medan Belawan (km), 2023
Distance to the District Capital and Regency/Municipal Capital by Subdistrict in Medan Belawan District (km), 2023

Desa/Kelurahan <i>Village/Subdistrict</i>	Jarak ke Ibukota Kecamatan <i>Distance to Subdistrict Capital</i>	Jarak ke Ibukota Kabupaten/ Kota <i>Distance to Regency/Municipal Capital</i>
(1)	(2)	(3)
Belawan Pulau Sicanang	3,00	25,00
Belawan Bahagia	0,45	20,00
Belawan Bahari	1,00	21,00
Belawan II	0,75	24,00
Bagan Deli	1,50	28,50
Belawan I	1,00	24,00

Sumber/Source: Kantor Camat Medan Belawan/Medan Belawan District Office

Tabel 1.1.3
Table

Daftar Alamat Kantor Kelurahan Menurut Kelurahan di Medan Belawan, 2023
Addresses Of Subdistrict Office by Subdistrict in Medan Belawan, 2023

Desa/Kelurahan <i>Village/Subdistrict</i>	Alamat Kantor Lurah <i>Village/Kelurahan Address</i>
(1)	(2)
Belawan Pulau Sicanang	JL. KELAPA NO 1 LK XIX B SICANANG
Belawan Bahagia	Jl. Gulama Lk XV Belawan Bahagia
Belawan Bahari	Jl. Pulau Rupas No. 10 Belawan
Belawan II	JL. CIANJUR NO. 20 LK 16 BELAWAN II
Bagan Deli	Jalan Besar Bagan deli
Belawan I	JL Deli No 01 Belawan I

Sumber/Source: Kantor Camat Medan Belawan/Medan Belawan District Office

2

PEMERINTAHAN GOVERNMENT

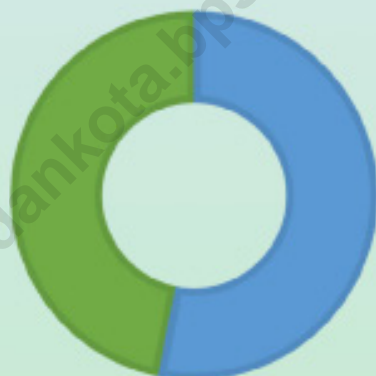
Jumlah Aparatur Sipil Negara di Kecamatan Medan Belawan

Number of State Civil Servants in Medan Belawan District



15 (47%)

Pria
Male



32 (100%)

Total
Total



17 (53%)

Perempuan
Female

PENJELASAN TEKNIS

1. Kecamatan diatur sesuai dengan ketentuan Pasal 1 angka 24 Undang-Undang Republik Indonesia Nomor 23 Tahun 2014 tentang Pemerintahan Daerah yang menyatakan bahwa "Kecamatan atau yang disebut dengan nama lain adalah bagian wilayah dari Daerah kabupaten/kota yang dipimpin oleh camat..
2. Kelurahan adalah pembagian wilayah administratif di Indonesia di bawah kecamatan. Kelurahan merupakan wilayah kerja lurah sebagai perangkat daerah kota. Kelurahan dipimpin oleh seorang lurah yang berstatus sebagai Pegawai Negeri Sipil. Kelurahan merupakan unit pemerintahan terkecil setingkat dengan desa. Berbeda dengan desa, kelurahan memiliki hak mengatur wilayahnya lebih terbatas.
3. Satuan lingkungan setempat (SLS) adalah bagian wilayah dalam desa/kelurahan yang merupakan lingkungan kerja pelaksanaan pemerintahan desa/kelurahan. Syarat-syarat pembentukannya harus memperhatikan faktor jumlah penduduk, luas wilayah, letak, prasarana, dan sarana serta kondisi kemampuan ekonomi masyarakat.

TECHNICAL NOTES

1. *Districts are regulated in accordance with the provisions of Article 1 point 24 of the Law of the Republic of Indonesia Number 23 of 2014 concerning Regional Government which states that "Kecamatan or what is called by another name is part of the territory of the regency/city area led by the Camat.*
2. *Subdistrict is the division of administrative areas in Indonesia under sub-districts. Locality is the work area of the lurah as an apparatus for the city area. The locality is headed by a lurah who has the status of a Civil Servant. Locality is the smallest government unit at the village level. Unlike the village, the locality has a more limited right to regulate its territory.*
3. *Satuan Lingkungan Setempat (SLS) is the part of the area within the village/locality which is the working environment for the implementation of the village/locality government. The conditions for its formation must take into account the factors of population, area, location, infrastructure and facilities as well as the condition of the community's economic capacity.*

4. Satuan Lingkungan Setempat (SLS) adalah satuan wilayah di bawah desa/kelurahan. Tingkatan dan nama SLS bisa berbeda antar daerah, seperti Rukun Tetangga (RT), Rukun Warga (RW), jorong, dusun, dan lingkungan.
 5. Desa Swadaya adalah desa yang memiliki potensi tertentu tetapi dikelola dengan sebaik-baiknya.
 6. Desa Swakarya adalah peralihan atau transisi dari desa swadaya menuju desa swasembada.
 7. Desa Swasembada adalah desa yang masyarakatnya telah mampu memanfaatkan dan mengembangkan sumber daya alam dan potensinya sesuai dengan kegiatan pembangunan regional.
4. *Local Environmental Units (SLS) are regional units under the village/ kelurahan. The level and name of the SLS can differ between regions, such as the Rukun Tetangga (RT), Rukun Warga (RW), jorong, hamlet, and neighborhood.*
 5. *Self-help villages are villages that have certain potential but are managed as well as possible.*
 6. *Swakarya Village is a transition or transition from a self-supporting village to a self-sufficient village.*
 7. *Self-sufficient village is a village whose community has been able to utilize and develop natural resources and their potential in accordance with regional development activities..*

ULASAN

Berdasarkan data dari Kecamatan Medan Belawan, jumlah pegawai di Kantor Kecamatan Medan Belawan pada tahun 2023 adalah 118 orang, terdiri dari 105 honorer dan 13 orang pegawai negeri sipil. Sedangkan jumlah pegawai di kantor lurah terdapat 36 orang pegawai, terdiri dari 18 orang laki-laki dan 18 orang perempuan.

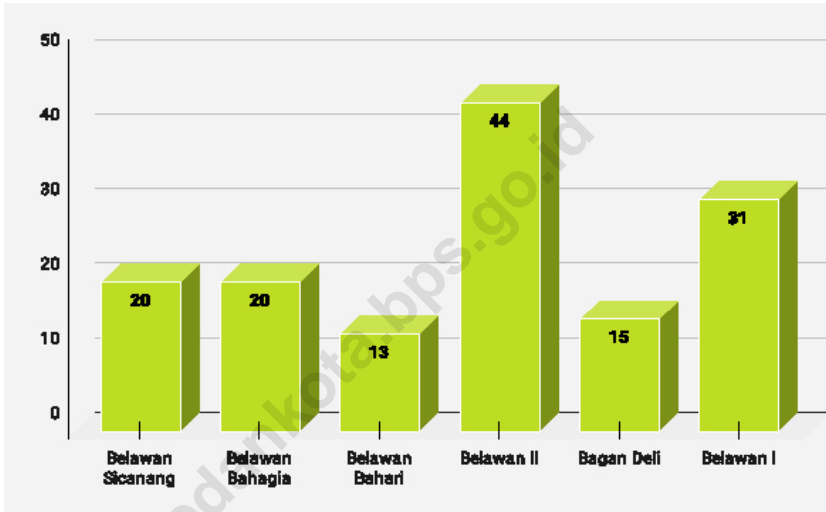
Menurut Golongan Kepangkatan, jumlah PNS Kecamatan Medan Belawan yang paling banyak adalah golongan III, yaitu sebanyak 8 orang diikuti oleh golongan II sebanyak 3 orang dan Golongan IV sebanyak 2 orang.

DESCRIPTION

Based on data from Medan Belawan District Office, number of employees in Office Medan Belawan Officer in 2023 were 118 persons, which consist of 105 honorer and 13 civil servants. Whereas number of employees in Office of Village were about 36 civil servants, which consist of 18 males and 18 females.

According to the Rank Group, highest number of Medan Belawan District Civil Servants is Group III, namely as many as 8 persons, followed by Group II as many as 3 persons and Group IV as much as 2 persons.

Gambar 2.1 Jumlah Satuan Lingkungan Setempat (SLS) Menurut Desa/ Kelurahan di Kecamatan Medan Belawan, 2023
Figures *Total of Neighbourhoods by Locality in Medan Belawan Subdistrict, 2023*



Sumber/Source: Kantor Camat Medan Belawan/Medan Belawan District Office

2.1 WILAYAH ADMINISTRATIF ADMINISTRATIVE AREA

Tabel 2.1.1 Jumlah Satuan Lingkungan Setempat (SLS) Menurut Desa/Kelurahan di Kecamatan Medan Belawan, 2023
Table *Total of Satuan Lingkungan Setempat by Subdistrict in Medan Belawan District, 2023*

Desa/Kelurahan Village/Subdistrict	Satuan Lingkungan Setempat Neighborhood	Jumlah Total
(1)	(2)	(3)
Belawan Pulau Sicanang	Lingkungan	20
Belawan Bahagia	Lingkungan	20
Belawan Bahari	Lingkungan	13
Belawan II	Lingkungan	44
Bagan Deli	Lingkungan	15
Belawan I	Lingkungan	31
Medan Belawan	Lingkungan	143

Sumber/Source: Kantor Camat Medan Belawan/Medan Belawan District Office

2.2 SUMBER DAYA MANUSIA HUMAN RESOURCES

Tabel 2.2.1 Jumlah Pegawai Negeri Sipil Menurut Kelurahan dan Jenis Kelamin di Kecamatan Medan Belawan, 2023
Table *Number of Civil Servants by Subdistrict and Sex in Medan Belawan District, 2023*

Pemerintah Daerah <i>Local Government</i>	Laki-Laki <i>Male</i>	Perempuan <i>Female</i>	Jumlah <i>Total</i>
(1)	(2)	(3)	(4)
Belawan Pulau Sicanang	1	5	6
Belawan Bahagia	2	3	5
Belawan Bahari	3	1	4
Belawan II	1	4	5
Bagan Deli	4	2	6
Belawan I	4	2	6

Sumber/Source: Kantor Lurah Se-kecamatan Medan Belawan/Office of Medan Belawan District

Tabel 2.2.2
Table

Jumlah Pegawai Negeri Sipil (PNS) dan Honor di Lingkungan Instansi Kecamatan di Kecamatan Medan Belawan, 2023

Number of Civil Servants (PNS) and Contract Employment in the District Agencies in Medan Belawan District, 2023

Instansi <i>Subdistrict Agencies</i>	Golongan				Honor	Total
	I	II	III	IV		
(1)	(2)	(3)	(4)	(5)	(6)	(7)
Kantor Camat	-	3	7	2	105	117
Kelurahan	-	7	25	-	-	32
Statistik	-	-	-	-	-	-
PPLKB	-	-	-	-	-	-
Pertanian	-	-	-	-	-	-
PD. Kebersihan	-	-	-	-	-	-
Puskesmas	-	-	-	-	-	-
KUA	-	-	-	-	-	-
UPT Pendidikan	-	-	-	-	-	-
Disduk	-	-	-	-	-	-

Sumber/Source: Kantor Camat Medan Belawan/Medan Belawan District Office

Tabel 2.2.3
Table

Jumlah Pegawai Negeri Sipil (PNS) dan Honor Menurut Kelurahan dan Golongan di Kecamatan Medan Belawan, 2023
Number of Civil Servants (PNS) and Contract Employment by Subdistrict and Type of Rank in Medan Belawan District, 2023

Instansi <i>Subdistrict Agencies</i>	Golongan/ <i>Type of Rank</i>				Honor	Total
	I	II	III	IV		
(1)	(2)	(3)	(4)	(5)	(6)	(7)
Belawan Pulau Sicanang	-	1	5	-	-	6
Belawan Bahagia	-	1	4	-	-	5
Belawan Bahari	-	1	3	-	-	4
Belawan II	-	1	4	-	-	5
Bagan Deli	-	2	4	-	-	6
Belawan I	-	1	5	-	-	6
Medan Belawan	-	7	25	-	-	32

Sumber/Source: Kantor Camat Medan Belawan/Medan Belawan District Office

Tabel
Table 2.2.4

Jumlah Pegawai Negeri Sipil (PNS) dan Honor Pada Kantor Camat Menurut Tingkat Pendidikan dan Golongan di Kecamatan Medan Belawan, 2023
Number of Civil Servants (PNS) and Contract Employment at Subdistrict Offices by Education Level and Group in Medan Belawan District, 2023

Tingkat Pendidikan Educational Level	Golongan/ Type of Rank				Honor	Total
	I	II	III	IV		
(1)	(2)	(3)	(4)	(5)	(6)	(7)
Sekolah Dasar (SD)/ Primary School	-	-	-	-	-	-
SMP/Sederajat Junior High School	-	-	-	-	-	-
SMA/Sederajat Senior High School	-	2	1	-	-	3
Diploma I/II/III Akta I/II/III	-	1	2	-	-	3
Diploma IV/S1/Sarjana Undergraduate/Bachelor	-	-	5	-	-	5
Pascasarjana (S2)/Doktor(Ph.D/S3) Graduate/Post Graduate	-	-	-	3	-	3
Medan Belawan	-	3	8	3	-	14

Sumber/Source: Kantor Camat Medan Belawan/Office of Medan Belawan Subdistrict

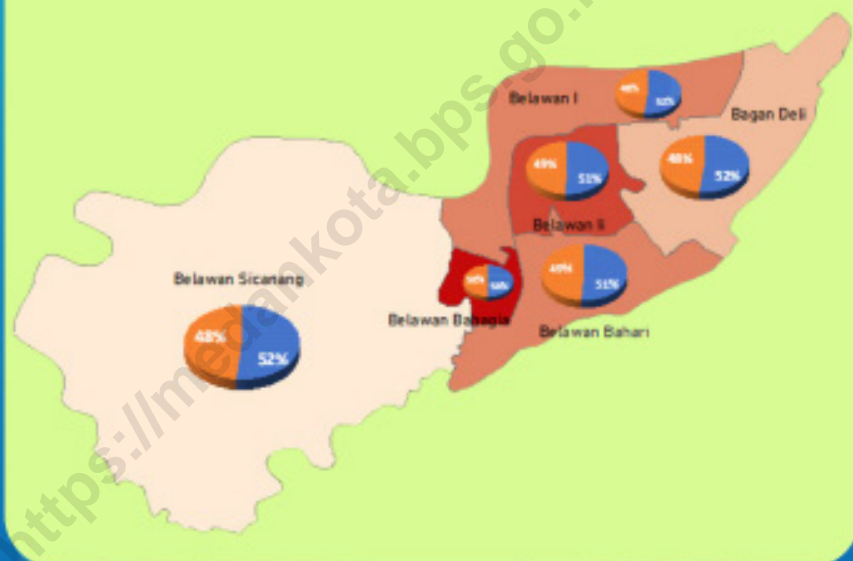
Tabel 2.2.5 Jumlah Pertahanan Sipil dan Poskamling Menurut Kelurahan di Kecamatan Medan Belawan, 2023
Table *Number of Civilians Defense Units and Poskamling by Subdistrict in Medan Belawan District, 2023*

Instansi <i>Subdistrict Agencies</i>	Pertahanan Sipil <i>Civilians Defense Unit</i>	Poskamling <i>Neighborhood Security Post</i>
(1)	(2)	(3)
Belawan Pulau Sicanang	2	20
Belawan Bahagia	-	20
Belawan Bahari	-	7
Belawan II	7	44
Bagan Deli	-	15
Belawan I	6	30
Medan Belawan	15	136

Sumber/Source: Kantor Camat Medan Belawan/Medan Belawan District Office

PENDUDUK POPULATION

KEPADATAN PENDUDUK DI KECAMATAN MEDAN BELAWAN
POPULATION DENSITY IN MEDAN BELAWAN SUBDISTRICT



- Perempuan/Female
- Laki-Laki/Male

- 986 Jiwa/People
- 986 - 2.496 Jiwa/People
- 2.496 - 9.004 Jiwa/People
- 9.004 - 13.219 Jiwa/People
- 13.219 - 19.335 Jiwa/People

PENJELASAN TEKNIS

1. Penduduk Indonesia adalah semua orang yang berdomisili di wilayah teritorial Indonesia selama 6 bulan atau lebih dan atau mereka yang berdomisili kurang dari 6 bulan tetapi bertujuan menetap.
2. Laju pertumbuhan penduduk adalah angka yang menunjukkan persentase penambahan penduduk dalam jangka waktu tertentu.
3. Kepadatan penduduk adalah rasio banyaknya penduduk per kilometer persegi.
4. Rasio jenis kelamin adalah perbandingan antara penduduk laki-laki dan penduduk perempuan pada suatu wilayah dan waktu tertentu. Biasanya dinyatakan dengan banyaknya penduduk laki-laki untuk 100 penduduk perempuan.
5. Distribusi penduduk adalah pola persebaran penduduk di suatu wilayah, baik berdasarkan batas-batas geografis maupun berdasarkan batas-batas administrasi pemerintahan.
6. Rumah tangga adalah seseorang atau sekelompok orang yang mendiami sebagian atau seluruh bangunan fisik/sensus dan

TECHNICAL NOTES

1. *The population of Indonesia are all residents of the entire territory of Indonesia who have stayed for six months or longer, and those who intended to stay more than six months even though their length of stay is less than six months.*
2. *The growth rate of population is the number that show percentage of population growth within a specified period.*
3. *Population density is ratio of population per square kilometer.*
4. *Sex ratio is the ratio of males population to females population in a given area and time, usually expressed as the number of males for every 100 females.*
5. *Population distribution is the pattern of population distribution in an area, either by geographic boundaries or by government administrative boundaries.*
6. *Household is an individual or group of people living in a physical/census building unit or part of it and usually commit on a common provision for*

6. biasanya tinggal bersama serta pengelolaan makan dari satu dapur. Yang dimaksud makan dari satu dapur adalah jika pengurusan kebutuhan sehari-harinya dikelola bersama-sama menjadi satu.
 7. Anggota rumah tangga adalah semua orang yang biasanya bertempat tinggal di suatu rumah tangga, baik yang berada di rumah pada waktu pencacahan maupun yang sementara tidak ada.
 8. Rata-rata anggota rumah tangga adalah angka yang menunjukkan rata-rata jumlah anggota rumah tangga per rumah tangga.
6. *food and other essentials of living. Common provision for food means one organising daily needs for all of household members.*
 7. *Household member are those who usually lives in a household regardless of their location at the time of enumeration.*
 8. *Average household size is the average number of household members per household.*

ULASAN**DESCRIPTION****Kependudukan****Population**

Berdasarkan data penduduk dari Dinas Kependudukan dan Pencatatan Sipil Kota Medan, jumlah penduduk Kecamatan Medan Belawan Desember 2023 sebanyak 112.457 jiwa. Jumlah penduduk laki-laki lebih besar dibandingkan dengan jumlah penduduk perempuan, ditunjukkan oleh rasio jenis kelamin yaitu sebesar 104,90 yang berarti dari sekitar 1.000 penduduk perempuan, penduduk laki-laki sebanyak 105 jiwa.

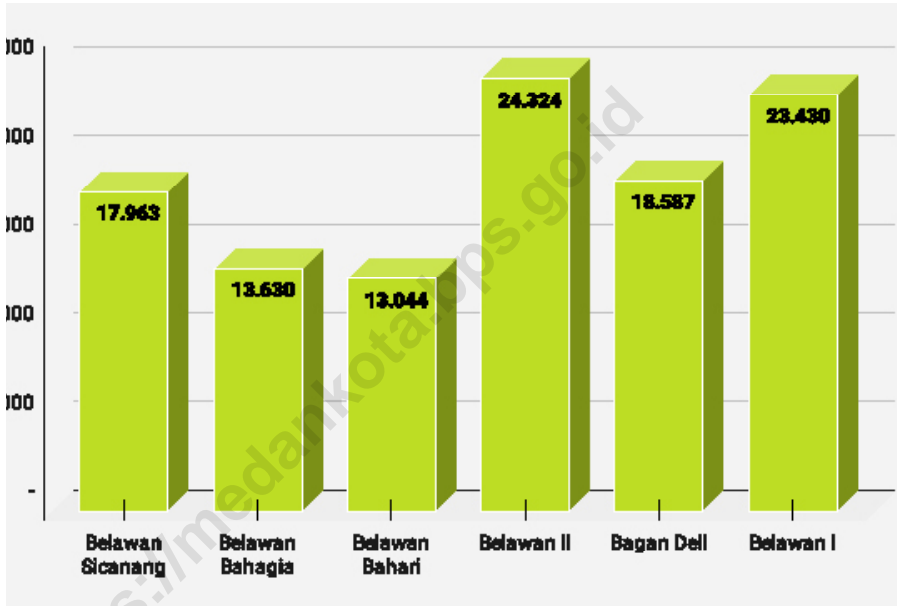
Based on population data from the Population and Civil Registration Office of Medan Municipality, the population of Medan Belawan Subdistrict in December 2023 was 112,457 people. The male population was greater than the female population, indicated by the sex ratio, which was 104.90 which means from around 1,000 female population, male population as many as 105 inhabitants.

Kepadatan penduduk di Medan Belawan tahun 2023 mencapai 3.380 jiwa/km². Kepadatan penduduk di 6 kelurahan cukup beragam dengan densitas penduduk tertinggi berada di Kelurahan Belawan Bahagia sebesar 19.591 jiwa/km² dan terendah di Kelurahan Belawan Pulau Sicanang sebesar 992 jiwa/km².

The population density in Medan Belawan in 2023 reached 3,380 persons/km². The population density in 6 locality is quite diverse with the highest population density being in Belawan Bahagia locality at 19,591 persons/km² and the lowest in Belawan Pulau Sicanang Village at 992 persons/km².

Gambar 3.1
Figures

Jumlah Penduduk Menurut Kelurahan di Kecamatan Medan Belawan, 2023 (jiwa)
Total Population by Subdistrict in Medan Belawan District, 2023(person)



Sumber/Source: Dinas Kependudukan dan Catatan Sipil Kota Medan/ Medan Municipality Population and Civil Registry Office

3. PENDUDUK POPULATION

Tabel 3.1 Penduduk, Distribusi Persentase Penduduk, Kepadatan Penduduk, Rasio Jenis Kelamin Penduduk Menurut Kelurahan di Kecamatan Medan Belawan, 2023
Population, Percentage Distribution of Population, Population Density, and Population Sex Ratio by Subdistrict in Medan Belawan District, 2023

Kelurahan Subdistrict	Penduduk/Population		
	Laki-Laki/Male	Perempuan/Female	Total
(1)	(2)	(3)	(4)
Belawan Pulau Sicanang	9.273	8.690	17.963
Belawan Bahagia	6.861	6.769	13.630
Belawan Bahari	6.671	6.373	13.044
Belawan II	12.353	11.971	24.324
Bagan Deli	9.650	8.937	18.587
Belawan I	11.910	11.520	23.430
Medan Belawan	56.718	54.260	110.978

Lanjutan Tabel/*Continued Table 3.1*

Desa/Kelurahan <i>Village/Subdistrict</i>	Persentase Penduduk <i>Percentage of Total Population</i>	Kepadatan Penduduk (per Km ²) <i>Population Density per sq.km</i>	Rasio Jenis Kelamin Penduduk <i>Population Sex Ratio</i>
(1)	(5)	(6)	(7)
Belawan Pulau Sicanang	16,19	1.015	106,71
Belawan Bahagia	12,28	18.317	101,36
Belawan Bahari	11,75	4.385	104,68
Belawan II	21,92	12.940	103,19
Bagan Deli	16,75	2.729	107,98
Belawan I	21,11	8.700	103,39
Medan Belawan	100,00	3.383	104,53

Sumber/*Source* : Dinas Kependudukan dan Catatan Sipil Kota Medan Kondisi 31 Desember 2023/ *Medan Municipality Population and Civil Registry Office Condition December 31, 2023*

Tabel 3.2
Table

Jumlah Penduduk Menurut Kelompok Umur dan Jenis Kelamin di Kecamatan Medan Belawan, 2023
Population by Age Groups and Sex in Medan Belawan District, 2023

Kelompok Umur Age Groups	Jenis Kelamin/Sex		
	Laki-Laki Male	Perempuan Female	Jumlah Total
(1)	(2)	(3)	(4)
0 - 4	3.637	3.292	6.929
5 - 9	5.078	4.660	9.738
10 - 14	5.508	5.124	10.632
15 - 19	5.782	5.421	11.203
20 - 24	5.455	5.210	10.665
25 - 29	4.838	4.193	9.031
30 - 34	4.288	3.783	8.071
35 - 39	4.361	3.932	8.293
40 - 44	4.143	3.914	8.057
45 - 49	3.430	3.357	6.787
50 - 54	3.092	3.273	6.365
55 - 59	2.372	2.543	4.915
60 - 64	1.863	2.024	3.887
65 - 69	1.325	1.544	2.869
70 - 74	829	959	1.788
75 +	717	1.031	1.748
Medan Belawan	56.718	54.260	110.978

Sumber/Source : Dinas Kependudukan dan Catatan Sipil Kota Medan Kondisi 31 Desember 2023/ Medan Municipality Population and Civil Registry Office Condition December 31, 2023

Tabel
Table 3.3

Jumlah Penduduk Laki-laki Menurut Kelurahan dan Kelompok Umur di Kecamatan Medan Belawan, 2023
Male Population by Subdistrict and Age Groups in Medan Belawan District, 2023

Desa/Kelurahan Village/Subdistrict	Kelompok Umur Age Groups							
	0 - 4	5-9	10-14	15 - 19	20 - 24	25 - 29	30 - 34	35 - 39
(1)	(2)	(3)	(4)	(5)	(6)	(7)	(8)	(9)
Belawan Pulau Sicanang	627	826	966	1.004	923	768	674	703
Belawan Bahagia	400	537	667	670	647	601	534	515
Belawan Bahari	417	572	671	770	633	591	504	533
Belawan II	769	1.129	1.083	1.204	1.146	990	909	933
Bagan Deli	694	902	940	1.004	961	918	762	767
Belawan I	730	1.112	1.181	1.130	1.145	970	905	910
Medan Belawan	3.637	5.078	5.508	5.782	5.455	4.838	4.288	4.361

Lanjutan Tabel/*Continued Table 3.3*

Desa/Kelurahan <i>Village/Subdistrict</i>	Kelompok Umur <i>Age Groups</i>								Total
	40 - 44	45 - 49	50 - 54	55 - 59	60 - 64	65 - 69	70 - 74	75 +	
(1)	(10)	(11)	(12)	(13)	(14)	(15)	(16)	(17)	(18)
Belawan Pulau Sicanang	717	583	476	333	264	173	132	104	9.273
Belawan Bahagia	541	432	378	314	238	184	88	115	6.861
Belawan Bahari	483	430	361	254	191	120	81	60	6.671
Belawan II	922	760	704	570	471	354	212	197	12.353
Bagan Deli	633	511	496	400	280	183	116	83	9.650
Belawan I	847	714	677	501	419	311	200	158	11.910
Medan Belawan	4.143	3.430	3.092	2.372	1.863	1.325	829	717	56.718

Sumber/*Source* : Dinas Kependudukan dan Catatan Sipil Kota Medan Kondisi 31 Desember 2023/ *Sumatera Utara Province Population and Civil Registry Office Condition December 31, 2023*

Tabel 3.4
Table

Jumlah Penduduk Perempuan Menurut Kelurahan dan Kelompok Umur di Kecamatan Medan Belawan, 2023
Female Population by Subdistrict and Age Groups in Medan Belawan District, 2023

Desa/Kelurahan Village/Subdistrict	Kelompok Umur Age Groups							
	0 - 4	5 - 9	10 - 14	15 - 19	20 - 24	25 - 29	30 - 34	35 - 39
(1)	(2)	(3)	(4)	(5)	(6)	(7)	(8)	(9)
Belawan Pulau Sicanang	534	757	837	970	804	699	614	650
Belawan Bahagia	431	602	584	684	617	521	452	455
Belawan Bahari	345	537	616	655	682	518	459	483
Belawan II	686	984	1.083	1.063	1.080	877	787	843
Bagan Deli	595	854	926	923	926	767	663	629
Belawan I	701	926	1.078	1.126	1.101	811	808	872
Medan Belawan	3.292	4.660	5.124	5.421	5.210	4.193	3.783	3.932

Lanjutan Tabel/*Continued Table 3.4*

Desa/Kelurahan Village/Subdistrict	Kelompok Umur Age Groups								Total
	40 - 44	45 - 49	50 - 54	55 - 59	60 - 64	65 - 69	70 - 74	75 +	
(1)	(10)	(11)	(12)	(13)	(14)	(15)	(16)	(17)	(18)
Belawan Pulau Sicanang	651	541	496	352	276	228	163	118	8.690
Belawan Bahagia	516	440	416	320	256	171	139	165	6.769
Belawan Bahari	437	398	369	298	230	141	98	107	6.373
Belawan II	869	742	794	637	539	422	250	315	11.971
Bagan Deli	613	552	498	339	272	204	97	79	8.937
Belawan I	828	684	700	597	451	378	212	247	11.520
Medan Belawan	3.914	3.357	3.273	2.543	2.024	1.544	959	1.031	54.260

Sumber/Source : Dinas Kependudukan dan Catatan Sipil Kota Medan Kondisi 31 Desember 2023/ Sumatera Utara Province Population and Civil Registry Office Condition December 31, 2023

Tabel
Table 3.5

**Jumlah Penduduk Laki-laki dan Perempuan Menurut
Kelurahan dan Kelompok Umur di Kecamatan Medan
Belawan, 2023**
*Male and Female Population by Subdistrict and Age Groups
in Medan Belawan District, 2023*

Desa/Kelurahan Village/Subdistrict	Kelompok Umur Age Groups							
	0 - 4	5-9	10-14	15 - 19	20 - 24	25 - 29	30 - 34	35 - 39
(1)	(2)	(3)	(4)	(5)	(6)	(7)	(8)	(9)
Belawan Pulau Sicanang	1.161	1.583	1.803	1.974	1.727	1.467	1.288	1.353
Belawan Bahagia	831	1.139	1.251	1.354	1.264	1.122	986	970
Belawan Bahari	762	1.109	1.287	1.425	1.315	1.109	963	1.016
Belawan II	1.455	2.113	2.166	2.267	2.226	1.867	1.696	1.776
Bagan Deli	1.289	1.756	1.866	1.927	1.887	1.685	1.425	1.396
Belawan I	1.431	2.038	2.259	2.256	2.246	1.781	1.713	1.782
Medan Belawan	6.929	9.738	10.632	11.203	10.665	9.031	8.071	8.293

Lanjutan Tabel/*Continued Table 3.5*

Desa/Kelurahan Village/Subdistrict	Kelompok Umur Age Groups								Total
	40 - 44	45 - 49	50 - 54	55 - 59	60 - 64	65 - 69	70 - 74	75 +	
(1)	(10)	(11)	(12)	(13)	(14)	(15)	(16)	(17)	(18)
Belawan Pulau Sicanang	1.368	1.124	972	685	540	401	295	222	17.963
Belawan Bahagia	1.057	872	794	634	494	355	227	280	13.630
Belawan Bahari	920	828	730	552	421	261	179	167	13.044
Belawan II	1.791	1.502	1.498	1.207	1.010	776	462	512	24.324
Bagan Deli	1.246	1.063	994	739	552	387	213	162	18.587
Belawan I	1.675	1.398	1.377	1.098	870	689	412	405	23.430
Medan Belawan	8.057	6.787	6.365	4.915	3.887	2.869	1.788	1.748	110.978

Sumber/*Source* : Dinas Kependudukan dan Catatan Sipil Kota Medan Kondisi 31 Desember 2023/ *Sumatera Utara Province Population and Civil Registry Office Condition December 31, 2023*

Tabel
Table 3.6

**Jumlah Penduduk Menurut Kelurahan dan Agama di
Kecamatan Medan Belawan, 2023**
*Population by Subdistrict and Religion in Medan Belawan
District, 2023*

Desa/Kelurahan <i>Village/Subdistrict</i>	Jenis Kelamin/Sex					
	Islam	Protestan	Katolik	Buddha	Hindu	Khonghucu
(1)	(2)	(3)	(4)	(5)	(6)	(7)
Belawan Pulau Sicanang	11.993	5.522	440	8	-	-
Belawan Bahagia	11.181	2.173	134	142	-	-
Belawan Bahari	7.776	4.603	386	279	-	-
Belawan II	21.649	2.148	86	428	13	-
Bagan Deli	15.015	3.351	212	9	-	-
Belawan I	20.922	1.307	78	1.119	4	-
Medan Belawan	88.536	19.104	1.336	1.985	17	-

Sumber/Source: Kantor Urusan Agama Medan Belawan/Office of Religious Affairs in Medan Belawan District

Tabel 3.7
Table

Jumlah Penduduk Menurut Kelurahan dan Warganegara Asing di Kecamatan Medan Belawan, 2023
Population by Subdistrict and Foreign Nationals in Medan Belawan District, 2023

Desa/Kelurahan Village/Subdistrict	Jenis Kelamin/Sex			Jumlah Total
	China China	India India	Lainnya Others	
(1)	(2)	(3)	(4)	(5)
Belawan Pulau Sicanang	-	-	-	-
Belawan Bahagia	-	-	-	-
Belawan Bahari	8	1		9
Belawan II	-	-	-	-
Bagan Deli	54	2	360	416
Belawan I	-	-	-	-
Medan Belawan	62	3	360	425

Sumber/Source : Kantor Camat Medan Belawan/Medan Belawan District Office

Tabel 3.8
Table

Jumlah Penduduk Menurut Kelurahan dan Jenis Mata Pencaharian di Kecamatan Medan Belawan, 2023
Population by Subdistrict and Livelihood in Medan Belawan District, 2023

Kelurahan Subdistrict	Pegawai/Employee			Petani Former
	PNS PNS	Swasta Private employee	TNI/POLRI TNI/POLRI	
(1)	(2)	(3)	(4)	(5)
Belawan Pulau Sicanang	42	650	13	74
Belawan Bahagia	71	495	61	17
Belawan Bahari	53	425	10	27
Belawan II	158	1.097	40	32
Bagan Deli	45	439	7	35
Belawan I	119	824	183	22
Medan Belawan	488	3.930	314	207

Lanjutan Tabel/*Continued Table 3.8*

Kelurahan Subdistrict	Mata Pencaharian				Jumlah Total
	Nelayan Fisherman	Perdagangan Merchant	Pensiunan Retiree	Lainnya Others	
(1)	(6)	(7)	(8)	(9)	(10)
Belawan Pulau Sicanang	186	30	19	16.949	17.963
Belawan Bahagia	690	27	33	12.236	13.630
Belawan Bahari	746	44	12	11.727	13.044
Belawan II	219	101	77	22.600	24.324
Bagan Deli	1.762	21	8	16.270	18.587
Belawan I	1.625	60	59	20.538	23.430
Medan Belawan	5.228	283	208	100.320	110.978

Sumber/*Source* : Dinas Kependudukan dan Catatan Sipil Kota Medan / *Sumatera Utara Province Population and Civil Registry Office*

Tabel
Table 3.9

Jumlah Kelahiran, Kematian, Migrasi Masuk dan Migrasi Keluar Penduduk Menurut Kelurahan di Kecamatan Medan Belawan, 2023
Number of Birth, Death, Incoming and Outcoming Migrations by Subdistrict in Medan Belawan District, 2023

Kelurahan Subdistrict	Kelahiran Birth	Kematian Death	Migrasi Masuk Incoming Migration	Migrasi Keluar Outcoming Migration	Jumlah Total
(1)	(2)	(3)	(4)	(5)	(6)
Belawan Pulau Sicanang	100	83	270	386	839
Belawan Bahagia	95	44	187	455	781
Belawan Bahari	74	74	174	423	745
Belawan II	169	151	380	857	1.557
Bagan Deli	112	59	220	573	964
Belawan I	148	100	338	690	1.276
Medan Belawan	698	511	1.569	3.384	6.162

Sumber/Source : Dinas Kependudukan dan Catatan Sipil Kota Medan/ Medan Municipality Population and Civil Registry Office

SOSIAL & KESEJAHTERAAN

SOCIAL & WELFARE

Kecamatan Medan Belawan Medan Belawan Subdistrict

Pendidikan Education

Murid
TK,SD,SMP,SMA*)



Total
16.825
Jiwa/People

Guru
TK,SD,SMP,SMA*)



Total
846
Jiwa/People

Sekolah
TK,SD,SMP,SMA*)



Total
80
Unit/Units

Tempat Ibadah Worship Place



Total
151
Unit/Units

Kesehatan Health

Sarana Kesehatan



Total
110
Unit/Units

Tenaga Kesehatan



Total
102
Jiwa/People

Sarana Olahraga Sport Facilities



Total
21
Unit/Units

PENJELASAN TEKNIS

1. Tidak/belum pernah sekolah adalah mereka yang tidak pernah atau belum pernah terdaftar dan tidak pernah atau belum pernah aktif mengikuti pendidikan di suatu jenjang pendidikan formal. Termasuk juga yang tamat/belum tamat taman kanak-kanak tetapi tidak melanjutkan ke sekolah dasar.
2. Masih bersekolah adalah mereka yang terdaftar dan aktif mengikuti pendidikan formal dan nonformal (Paket A, B, atau C), baik pendidikan dasar, menengah maupun pendidikan tinggi. Bagi mahasiswa yang sedang cuti dianggap masih bersekolah.
3. Tidak bersekolah lagi adalah mereka yang pernah terdaftar dan aktif mengikuti pendidikan di suatu jenjang pendidikan formal dan nonformal (Paket A, B, atau C), tetapi pada saat pencacahan tidak lagi terdaftar dan tidak aktif mengikuti pendidikan.
4. Tamat sekolah adalah menyelesaikan pelajaran yang ditandai dengan lulus ujian akhir pada kelas atau tingkat terakhir suatu jenjang pendidikan di sekolah negeri maupun swasta dengan mendapatkan tanda tamat belajar/ijazah. Seseorang yang belum mengikuti pelajaran pada kelas tertinggi tetapi telah mengikuti ujian akhir dan lulus dianggap tamat sekolah.

TECHNICAL NOTES

1. *Not/never attending school is someone who has never attended or never been registered in a formal education, such as primary, secondary, and tertiary education. Those who just completed kindergarten are considered as never attended school.*
2. *Attending school is someone who is currently attending primary, secondary, or tertiary education, including package A, package B, or package C. College student who postpones his/her study is considered as attending school.*
3. *Not attending school anymore is someone who had enrolled and participated in formal and non-formal education in the past including package A, package B, or package C, but currently does not attend school.*
4. *Completed particular level of education is someone who has completed particular level of education in private or public school and accepting graduation certificate. Someone who has never attended the highest grade but passed the final exam is considered as completed particular level of education.*

5. Dapat membaca dan menulis artinya dapat membaca dan menulis kata-kata/kalimat sederhana dengan suatu aksara tertentu.
6. Jalur Pendidikan di Indonesia terdiri atas 1) pendidikan formal, 2) pendidikan nonformal, dan 3) pendidikan informal yang ketiganya dapat saling melengkapi dan memperkaya (Undang-Undang No. 20 Tahun 2013 tentang Sistem Pendidikan Nasional).
7. Jenjang Pendidikan Formal terdiri atas pendidikan dasar, pendidikan menengah, dan pendidikan tinggi. Jenis pendidikan yang diajarkan mencakup pendidikan umum, kejuruan, akademik, profesi, vokasi, keagamaan, dan khusus.
 - a. Pendidikan Dasar berbentuk Sekolah Dasar (SD) dan Madrasah Ibtidaiyah (MI) atau bentuk lain yang sederajat serta Sekolah Menengah Pertama (SMP) dan Madrasah Tsanawiyah (MTs), atau bentuk lain yang sederajat;
 - b. Pendidikan Menengah berbentuk Sekolah Menengah Atas (SMA), Madrasah Aliyah (MA), Sekolah Menengah Kejuruan (SMK), dan Madrasah Aliyah Kejuruan (MAK), atau bentuk lain yang sederajat;
 - c. Pendidikan Tinggi
5. *Able to read and write is the ability to read and write at least a simple sentence in any letter of alphabets.*
6. *The Education System in Indonesia consists of 1) a formal education, 2) non-formal education, and 3) informal education that all three can be complementary and enriching (Law No. 20 Year 2013 about The National Education System).*
7. *The Formal Education Level consists of primary education, secondary education, and high education. The kind of education that taught consists of general education, vocational, academic, professional, religious, and specific education.*
 - a. *The Primary Education consists of Elementary School and Islamic Elementary School or other equivalent forms and Junior High School and MTs, or other equivalent forms.*
 - b. *The Secondary Education consists of the senior high school, MA, Vocational School, and Vocational Madrasah Aliyah, or other equivalent forms.*
 - c. *The High Education consists*

- merupakan jenjang pendidikan setelah pendidikan menengah yang mencakup program pendidikan diploma, sarjana, magister, spesialis, dan doktor yang diselenggarakan oleh perguruan tinggi. Perguruan tinggi dapat berbentuk akademi, politeknik, sekolah tinggi, institut, atau universitas;
8. Data dari Dinas Pendidikan Kota Medan : data sekolah, kelas, guru dan murid yang dicantumkan adalah data hingga periode 09 Desember 2018, di input oleh masing-masing Operator Sekolah ke dalam Data Pokok Pendidikan. Jumlah kelas yang didata adalah seluruh ruang kelas dengan kondisi baik, rusak ringan, rusak sedang, rusak berat dan rusak total. Jumlah kelas yang didata tidak termasuk ruang UKS, Perpustakaan dan Laboratorium. Jumlah guru yang didata adalah guru dengan status kepegawaian Pegawai Negeri Sipil, Guru Tetap Yayasan/Pegawai Tidak Tetap, Guru Tidak Tetap, Bantu Pusat dan Honorer.
9. Rumah Sakit adalah tempat pemeriksaan dan perawatan kesehatan, biasanya berada di bawah pengawasan dokter/tenaga medis, yang melayani penderita yang sakit untuk berobat rawat jalan atau rawat
- of the education level after the secondary education that consists of diplomas, bachelor, master, specialist, and doctoral degrees that are held by the college. The colleges can be academy, polytechnic, high school, institute, or university.*
8. *Data from Medan Municipality Office of Education : the school, class, teacher and student data included are data up to the period of December 9, 2018 inputted by each School Operator into the Principal Data of Education. The number of classes recorded are all classrooms with good condition, lightly damaged, moderately damaged, heavily damaged and totally damaged. The number of classes recorded does not include UKS, Library and Laboratory space. Number of teachers who are recorded are teachers with civil service status, civil servant, permanent foundation/nonpermanent employee, nonpermanent teacher, assist center and honorer.*
9. *Hospital is a place for health check, usually controlled/supervised by doctors/medical personnel to serve the ill patients to get outpatient or inpatient treatment services.*

- inap.
10. Rumah Sakit Bersalin adalah rumah sakit khusus untuk persalinan, dilengkapi pelayanan spesialis pemeriksaan kehamilan, persalinan, rawat inap dan rawat jalan ibu dan anak yang berada di bawah pengawasan dokter spesialis kandungan.
 11. Rumah Bersalin adalah sarana pelayanan kesehatan dengan izin sebagai rumah bersalin, dilengkapi pelayanan pemeriksaan kehamilan, persalinan serta pemeriksaan ibu dan anak yang berada di bawah pengawasan bidan senior.
 12. Poliklinik adalah sarana kesehatan yang dipakai untuk pelayanan berobat jalan, biasanya berada di bawah pengawasan dokter/ tenaga medis.
 13. Puskesmas (Pusat Kesehatan Masyarakat) adalah unit pelaksana teknis dinas kesehatan kabupaten/kota yang mempunyai fungsi utama sebagai penyelenggara pelayanan kesehatan tingkat pertama. Wilayah kerja puskesmas maksimal adalah satu kecamatan dan untuk dapat menjangkau wilayah kerjanya, puskesmas mempunyai jaringan pelayanan yang meliputi unit Puskesmas Pembantu (Pustu), unit Puskesmas Keliling (Puskel), dan unit bidan desa/komunitas (Peraturan Menteri Kesehatan RI No. 75 Tahun 2014 Tentang Pusat Kesehatan Masyarakat).
 10. *Maternity Hospital is a specialized hospital for childbirth, has specialist inspection service to pregnancy, childbirth, hospitalization and outpatient for mothers and children that is under the supervision of an obstetrician.*
 11. *Maternity House is health care facility with a license as a maternity house, equipped with prenatal care, childbirth and examination of mothers and children which is under the supervision of a senior midwife.*
 12. *Polyclinic is a health facility in which to get outpatient services, usually under the control of doctor/ medical personnel.*
 13. *Public Health Center is technical implementation unit of regency health department that have the primary function as a first-level health care providers. The working area standard of public health center is one district and to reach their working areas, public health centers have a service network covering subsidiary of public health center, mobile public health center units, and midwife units (Regulation of the Minister of Health of Indonesia Number 75 Year 2014 about Public Health Center).*

14. Apotek adalah suatu tempat tertentu yang digunakan untuk melakukan pekerjaan kefarmasian, dan penyaluran/ penjualan obat atau bahan farmasi dan perbekalan kesehatan lainnya kepada masyarakat yang dikelola oleh tenaga apoteker (Peraturan Menteri Kesehatan RI No. 1332 Tahun 2002 Tentang Perubahan Atas Peraturan Menteri Kesehatan RI No. 922/MENKES/PER/X/1993 Tentang Ketentuan dan Tata Cara Pemberian Izin Apotek).
15. Imunisasi adalah memasukkan kuman atau racun penyakit tertentu yang sudah dilemahkan (vaksin) ke dalam tubuh dengan cara disuntik atau diminum (diteteskan dalam mulut) dengan maksud agar terjadi kekebalan tubuh terhadap penyakit tersebut.
16. Keluhan kesehatan adalah keadaan seseorang yang mengalami gangguan kesehatan atau kejiwaan, baik karena penyakit akut, penyakit kronis, kecelakaan, kriminal, atau hal lain.
17. Mengobati sendiri adalah upaya oleh anggota rumah tangga/ keluarga dengan melakukan pengobatan sendiri tanpa datang ke tempat fasilitas kesehatan atau memanggil dokter/petugas kesehatan ke rumahnya (misal minum obat modern, jamu, kerokan, kompres, kop, pijat) agar sembuh atau menjadi lebih ringan keluhan kesehatannya.
14. *Pharmacy is a specific place that is used for pharmaceutical jobs, and distribution/sale of drugs/ pharmaceuticals and other medical supplies to people that are administered by trained pharmacist (Regulation of the Minister of Health of Indonesia Number 1332 Year 2002 about the Changes of Regulation of the Minister of Health of Indonesia Number 922/MENKES/PER/X/1993 about Pro-vision and Procedures for Administration of Licensed Pharmacies).*
15. *Immunization is putting enervated microbe of a certain disease into human body by injection or drinking (dropping into mouth) to make the body immune to that disease.*
16. *Health complaint is a condition where a person has health or mental problems because of a cute illness, chronically illness, accident, crimes, or others.*
17. *Self treatment is an effort of household members/family to have a health treatment by themselves without visiting health facilities or a doctor/health personnel (for instance, by taking modern medicine, herb medicine, chief with a coin, compress, cupping suction, massage) in order to recover from illness or reduce the health complaint.*

18. Angka penemuan kasus tuberkulosis adalah jumlah kasus baru tuberkulosis (TB) dan kasus TB yang didiagnosis kambuh yang diobati dalam program penanggulangan TB nasional dan dilaporkan kepada WHO, dibagi dengan perkiraan WHO terhadap jumlah kasus insiden tuberkulosis pada tahun yang sama, dinyatakan sebagai persentase.
 19. Angka keberhasilan pengobatan tuberkulosis smear positive/Basil Tahan Asam (BTA) positif adalah proporsi (dinyatakan sebagai persentase) kasus TB BTA positif yang terdaftar di bawah program pengendalian TB nasional pada tahun tertentu yang dinyatakan berhasil menyelesaikan pengobatan. Dengan atau tanpa bukti bakteriologi keberhasilan ("sembuh" dan "menyelesaikan pengobatan" masing-masing).
 20. Kasus kumulatif AIDS adalah kumulatif kasus AIDS sampai dengan referensi waktu tertentu.
 21. BCG (Bacillus Calmette Guerin) merupakan vaksinasi untuk mencegah penyakit TBC, diberikan pada bayi baru lahir atau anak, dengan suntikan pada kulit pangkal lengan atas. Bekas suntikan kemudian akan membentuk tonjolan kecil jaringan parut pada kulit lengan atas. Suntikan BCG diberikan kepada anak sebanyak 1 kali.
 22. DPT (Difteri, Pertusis, Tetanus) merupakan vaksin untuk
18. *The case detection rate for all forms of tuberculosis is the number of new and replase tuberculosis cases diagnosed and treated in national tuberculosis control programmes and notified to WHO, divided by WHO's estimate of the number of incident tuberculosis cases for the same year, expressed as a percentage.*
 19. *The treatment success rate for new pulmonary smear-positive tuberculosis cases is the proportion (expressed as a percentage) of new smear-positive tuberculosis cases registered under a national tuberculosis control programme in a given year that succesfully completed treatment. With or without bacteriological evidence of succes ("cured" and "treatment completed" respectively).*
 20. *Cummulative AIDS case is cummulative AIDS cases with reference to a particular time.*
 21. *BCG (Bacillus Calmette Guerin) is a vaccine to prevent TBC disease, given to newborns or children, by injection at the base of the skin of the upper arm. Injection site will form little bumps of scar tissue in the skin of the upper arm. BCG injections given to children 1 times.*
 22. *DPT (Diphtheria, Pertussis, Tetanus) is a vaccine to prevent the*

- mencegah penyakit Difteri, Pertusis, dan Tetanus yang diberikan pada bayi berumur 3 bulan ke atas, dengan suntikan pada paha, diulang 1 bulan dan 2 bulan kemudian, sehingga suntikan imunisasi DPT lengkap pada balita berjumlah 3 kali (kadang-kadang selang waktu antar suntikan bisa lebih dari 1 bulan).
23. Luas lantai adalah luas lantai yang ditempati dan digunakan untuk keperluan sehari-hari (sebatas atap).
24. Air leding adalah sumber air yang berasal dari air yang telah melalui proses penjernihan dan penyehatan sebelum dialirkan kepada konsumen melalui instalasi berupa saluran air. Sumber air ini biasanya diusahakan oleh PAM/PDAM/BPAM. Termasuk dalam hal ini air leding yang didapat secara eceran.
25. Sumur terlindung adalah air yang berasal dari dalam tanah yang digali dan lingkaran sumur tersebut dilindungi oleh tembok paling sedikit 0,8 meter di atas tanah dan 3 meter ke bawah tanah, serta ada lantai semen sejauh 1 meter dari lingkaran sumur.
26. Status penguasaan bangunan tempat tinggal milik sendiri adalah jika tempat tinggal tersebut pada waktu pencacahan betul-betul sudah milik kepala rumah tangga atau salah seorang *diphtheria, pertussis, and tetanus disease, given to infants aged 3 months and above, with a shot in the thigh, repeated one month and two months later, so that the complete DPT immunization shots at toddler totaling 3 times (sometimes the time interval between injections can be more than 1 month).*
23. *Floor area is the total area which is occupied and utilized daily.*
24. *Pipe water is a water source that comes from water that has been through a process of purification and sanitation before distribute to consumers through an instalation of water lines. This water source is usually distributed by PAM/PDAM/BPAM. This include a pipe water that sold at retail.*
25. *Protected wells is water that comes from the soil were excavated and the circumference of the well was protected by walls at least 0.8 meters above ground and 3 meters underground, and cement floor as far as 1 meter from the well circumference.*
26. *Own ownership property status is a status of dwelling occupied belongs to the head of household or one of the household member. Houses bought through bank credit or houses with leasing status*

- anggota rumah tangga. Rumah yang dibeli secara angsuran melalui kredit bank atau rumah dengan status sewa beli dianggap rumah milik sendiri.
27. Bencana Alam adalah peristiwa atau serangkaian peristiwa yang mengancam dan mengganggu kehidupan / penghidupan masyarakat yang disebabkan oleh faktor alam antara lain berupa gempa bumi, tsunami, gunung meletus, banjir, kekeringan, angin topan, dan tanah longsor.
28. Korban meninggal adalah orang yang dilaporkan tewas atau meninggal dunia akibat bencana.
29. Korban luka/sakit adalah orang yang mengalami luka-luka atau sakit, dalam keadaan luka ringan, luka sedang maupun luka parah/ berat, baik yang berobat jalan maupun rawat inap.
30. Rusak Berat adalah kriteria kerusakan yang mengakibatkan bangunan roboh atau sebagian besar komponen struktur rusak.
31. Rusak sedang adalah kriteria kerusakan yang mengakibatkan sebagian kecil komponen struktur rusak, dan komponen penunjang rusak namun bangunan masih tetap berdiri.
32. Rusak ringan adalah kriteria kerusakan yang mengakibatkan sebagian komponen struktur retak (struktur masih bisa digunakan) dan bangunan masih tetap berdiri.
- were also categorized as an own property.*
27. *Natural Disaster is an event or series of events that threaten and disrupt the lives and livelihoods caused by natural factors such as: earthquake, tsunami, volcanic eruption, flood, flash flood, drought, typhoon/ cyclone, and landslide.*
28. *Fatality is a person reported killed or death in the wake of a disaster.*
29. *Casualty is a person suffering injury or illness, in a state of light injury, moderate injury, or heavy injury, which in undergoing treatment as either an outpatient or inpatient.*
30. *Severely damaged is the criteria of damage that resulted most buildings collapsed or damaged its structural components.*
31. *Damaged is the criteria of damage that resulted defective fraction of structural components and supporting components damaged, but the building still stands.*
32. *Lightly damaged is the criteria of damage that resulted partially cracked structural components, but the structure still can be used and the building still stands.*

ULASAN

Pada tahun 2023, infrastruktur di Medan Belawan telah berada pada kondisi yang baik. Di Kecamatan Medan Belawan, infrastruktur seperti pendidikan dan kesehatan merupakan suatu aspek yang telah berkembang dan menjadi fokus pembangunan wilayah setempat. Armada sarana dan tenaga kesehatan dan sarana dan tenaga pendidik merupakan hal yang tidak perlu dikhawatirkan lagi.

Pada tahun 2023, berdasarkan data yang diperoleh, terhitung sebanyak 38 Sekolah Dasar (SD) yang terdiri dari 25 SD Negeri dan 13 SD Swasta, 9 Sekolah Menengah Pertama (SMP) yang terdiri dari 1 SMP Negeri dan 8 SMP Swasta, 6 Sekolah Menengah Umum/Sekolah Menengah Kejuruan (SMU/SMK) yang terdiri dari 3 SMU Swasta dan 3 SMK swasta yang tersebar di seluruh kelurahan di Kecamatan Medan Belawan.

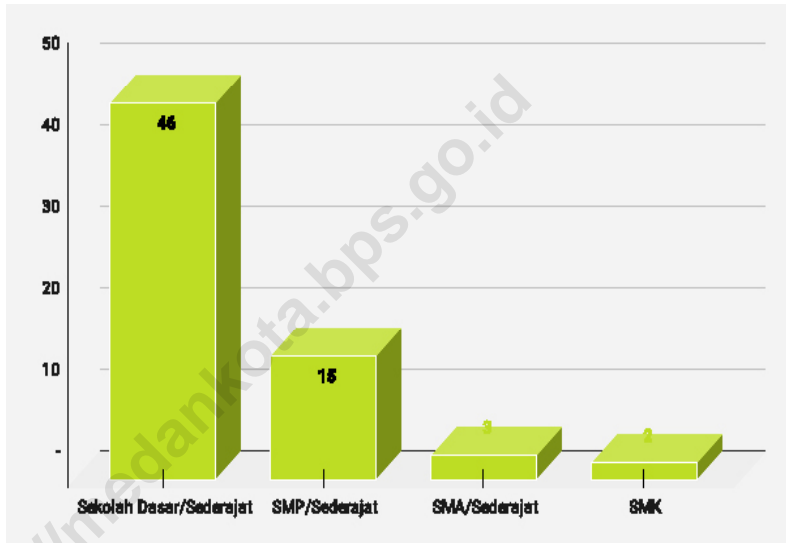
DESCRIPTION

In 2022, infrastructure in Medan Belawan Subdistrict has been at good condition level. In Medan Belawan Subdistrict, infrastructure such as education and health are developed aspects and have been target to local area development. The existence of health facilities and practitioners as well as education facilities and teachers is undoubtedly.

In 2023, based on collected data, recorded 38 elementary schools comprising 25 public elementary schools and 13 private elementary schools, 9 junior high school comprising 1 public junior high schools and 8 private junior high schools, 6 senior high schools/vocational high schools comprising 2 private senior high schools and 3 vocational high schools spread over all of the localities in Medan Belawan Subdistrict.

Gambar 4.1
Figures

Jumlah Sekolah Menurut Kelurahan dan Tingkat Pendidikan di Medan Belawan, 2023
Number of Educational Facilities by Subdistrict and Educational Level in Medan Belawan District, 2023



Sumber/Source : Kementerian Pendidikan, Kebudayaan, Riset, dan Teknologi, Sistem Data Pokok Pendidikan, data semester ganjil laporan sampai dengan 31 Desember 2023/Ministry of Education, Culture, Research, and Technology, Basic Education Data System, odd semester report data up to 31 December 2023

4.1 PENDIDIKAN EDUCATION

Tabel 4.1.1 Jumlah Kelurahan yang Memiliki Fasilitas Sekolah Menurut Tingkat Pendidikan di Kecamatan Medan Belawan, 2021-2023
Number of Subdistrict Having Educational Facilities by Educational Level in Medan Belawan District, 2021–2023

Tingkat Pendidikan <i>Educational Level</i>	2021	2022	2023
(1)	(2)	(3)	(4)
Sekolah Dasar (SD) dan Sederajat <i>Primary School and Equivalent</i>	6	6	6
Sekolah Menengah Pertama (SMP) dan Sederajat <i>Junior High School and Equivalent</i>	5	5	5
Sekolah Menengah Atas (SMA) dan Sederajat <i>Senior High School and Equivalent</i>	3	3	3
Sekolah Menengah Kejuruan (SMK) <i>Vocational High School</i>	2	2	1
Akademi/Perguruan Tinggi <i>Academy/University</i>	-

Sumber/Source: Kementerian Pendidikan, Kebudayaan, Riset, dan Teknologi, Sistem Data Pokok Pendidikan, data semester ganjil laporan sampai dengan 31 Desember 2023/*Ministry of Education, Culture, Research, and Technology, Basic Education Data System, odd semester report data up to 31 December 2023*

Tabel 4.1.2 Jumlah Sekolah Menurut Tingkat Pendidikan di Kecamatan Medan Belawan, 2023/2024
Table Number of Schools by Educational Level in Medan Belawan District, 2023/2024

Tingkat Pendidikan Educational Level	Negeri/Public	Swasta/Private	Jumlah/Total
(1)	(2)	(3)	(4)
Taman Kanak-Kanak (TK) ¹ / Kindergarten ¹	-	6	6
Raudatul Athfal (RA) ² / Raudatul Athfal (RA) ²	-	8	8
Sekolah Dasar (SD) ¹ / Elementary Schools ¹	25	18	43
Madrasah Ibtidaiyah (MI) ² / Madrasah Ibtidaiyah (MI) ²	1	2	3
Sekolah Menengah Pertama (SMP) ¹ /Junior High Schools ¹	1	11	12
Madrasah Tsanawiyah (MTs) ² / Madrasah Tsanawiyah (MTs) ²	-	3	3
Sekolah Menengah Atas (SMA) ¹ /Senior High Schools ¹	-	3	3
Sekolah Menengah Kejuruan (SMK) ¹ / Vocational High Schools ¹	-	2	2
Madrasah Aliyah (MA) ² / Madrasah Aliyah (MA) ²	-	-	-

Catatan/Note: ³ Seluruh Raudatul Athfal (RA) berstatus swasta/All Raudatul Athfal (RA) are private

Sumber/Source: ¹ Kementerian Pendidikan, Kebudayaan, Riset, dan Teknologi, Sistem Data Pokok Pendidikan, data semester ganjil laporan sampai dengan 31 Desember 2023/Ministry of Education, Culture, Research, and Technology, Basic Education Data System, odd semester report data up to 31 December 2023

² Kantor Kementerian Agama Kota Medan/ Religion Office of Medan Municipality

Tabel
Table 4.1.3

Jumlah Guru Menurut Tingkat Pendidikan di Kecamatan Medan Belawan, 2023/2024
Number of Teachers by Educational Level in Medan Belawan District, 2023/2024

Tingkat Pendidikan Educational Level	Negeri/Public	Swasta/Private	Jumlah/Total
(1)	(2)	(3)	(4)
Taman Kanak-Kanak (TK) ¹ / <i>Kindergarten</i> ¹	-	11	11
Raudatul Athfal (RA) ² <i>Raudatul Athfal (RA)</i> ²	-	29	29
Sekolah Dasar (SD) ^{1,3} <i>Elementary Schools</i> ^{1,3}	334	133	467
Madrasah Ibtidaiyah (MI) ² / <i>Madrasah Ibtidaiyah (MI)</i> ²	26	34	60
Sekolah Menengah Pertama (SMP) ^{1,3} / <i>Junior</i> <i>High Schools</i> ^{1,3}	38	101	139
Madrasah Tsanawiyah (MTs) ² / <i>Madrasah</i> <i>Tsanawiyah (MTs)</i> ²	-	40	40
Sekolah Menengah Atas (SMA) ^{1,3} / <i>Senior High</i> <i>Schools</i> ^{1,3}	-	49	49
Sekolah Menengah Kejuruan (SMK) ^{1,3,4} <i>Vocational High Schools</i> ^{1,3,4}	-	51	51
Madrasah Aliyah (MA) ² <i>Madrasah Aliyah (MA)</i> ²	-	-	-

Catatan/Note: ³ Jumlah guru termasuk kepala sekolah dan guru/*The total of teachers including headmaster and teacher.*

⁴ Guru yang mengajar di dua sekolah atau lebih dihitung di masing-masing sekolah/*Teacher who taught in two schools or more counted in every school.*

Sumber/Source: ¹ Kementerian Pendidikan, Kebudayaan, Riset, dan Teknologi, Sistem Data Pokok Pendidikan, data semester ganjil laporan sampai dengan 31 Desember 2023/*Ministry of Education, Culture, Research, and Technology, Basic Education Data System, odd semester report data up to 31 December 2023*

² Kantor Kementerian Agama Kota Medan/ *Religion Office of Medan Municipality*

Tabel 4.1.4 Jumlah Murid Menurut Tingkat Pendidikan di Kecamatan Medan Belawan, 2023/2024
Table Number of Pupils by Educational Level in Medan Belawan District, 2023/2024

Tingkat Pendidikan Educational Level	Negeri/Public	Swasta/Private	Jumlah/Total
(1)	(2)	(3)	(4)
Taman Kanak-Kanak (TK) ¹ /Kindergarten ¹	-	158	158
Raudatul Athfal (RA) ² Raudatul Athfal (RA) ²	-	456	456
Sekolah Dasar (SD) ¹ Elementary Schools ¹	5.337	3.562	8.899
Madrasah Ibtidaiyah (MI) ² /Madrasah Ibtidaiyah (MI) ²	454	590	1.044
Sekolah Menengah Pertama (SMP) ¹ /Junior High Schools ¹	784	2.689	3.473
Madrasah Tsanawiyah (MTs) ² /Madrasah Tsanawiyah (MTs) ²	-	796	796
Sekolah Menengah Atas (SMA) ¹ /Senior High Schools ¹	-	956	956
Sekolah Menengah Kejuruan (SMK) ¹ Vocational High Schools ¹	-	1.043	1.043
Madrasah Aliyah (MA) ² Madrasah Aliyah (MA) ²	-	-	-

Sumber/Source: ¹ Kementerian Pendidikan, Kebudayaan, Riset, dan Teknologi, Sistem Data Pokok Pendidikan, data semester ganjil laporan sampai dengan 31 Desember 2023/Ministry of Education, Culture, Research, and Technology, Basic Education Data System, odd semester report data up to 31 December 2023

² Kantor Kementerian Agama Kota Medan/ Religion Office of Medan Municipality

Tabel 4.1.5
Table

Jumlah Sekolah, Murid, dan Guru TK Negeri dan Swasta Menurut Kelurahan di Medan Belawan, 2023/2024
Total of Public and Private Kindergarten, Pupils and Teachers by Subdistrict in Medan Belawan District, 2023/2024

Kelurahan Subdistrict	Sekolah School		Murid Pupil		Guru Teacher	
	Negeri/ Public	Swasta/ Private	Negeri/ Public	Swasta/ Private	Negeri/ Public	Swasta/ Private
(1)	(2)	(3)	(4)	(5)	(6)	(7)
Belawan Pulau Sicanang	-	1	-	19	-	-
Belawan Bahagia	-	1	-	12	-	1
Belawan Bahari	-	-	-	-	-	-
Belawan II	-	3	-	105	-	8
Bagan Deli	-	1	-	22	-	2
Belawan I	-	-	-	-	-	-
Medan Belawan	-	6	-	158	-	11

Sumber/Source: Kementerian Pendidikan, Kebudayaan, Riset, dan Teknologi, Sistem Data Pokok Pendidikan, data semester ganjil laporan sampai dengan 31 Desember 2023/Ministry of Education, Culture, Research, and Technology, Basic Education Data System, odd semester report data up to 31 December 2023

Tabel 4.1.6 Jumlah Sekolah, Murid, dan Guru SD Negeri dan Swasta Menurut Kelurahan di Kecamatan Medan Belawan, 2023/2024
Total of Public and Private Elementary Sols, Pupil and Teachers by Subdistrict in Medan Belawan District, 2023/2024

Kelurahan Subdistrict	Sekolah School		Murid Pupil		Guru Teacher	
	Negeri/ Public	Swasta/ Private	Negeri/ Public	Swasta/ Private	Negeri/ Public	Swasta/ Private
(1)	(2)	(3)	(4)	(5)	(6)	(7)
Belawan Pulau Sicanang	2	2	1.120	542	55	20
Belawan Bahagia	3	4	694	829	46	29
Belawan Bahari	1	2	363	178	19	10
Belawan II	5	8	754	1.673	49	62
Bagan Deli	6	1	1.183	231	78	6
Belawan I	8	1	1.223	109	87	6
Medan Belawan	25	18	5.337	3.562	334	133

Sumber/Source: Kementerian Pendidikan, Kebudayaan, Riset, dan Teknologi, Sistem Data Pokok Pendidikan, data semester ganjil laporan sampai dengan 31 Desember 2023/Ministry of Education, Culture, Research, and Technology, Basic Education Data System, odd semester report data up to 31 December 2023

Tabel 4.1.7
Table

Jumlah Sekolah, Murid, dan Guru SLTP Negeri dan Swasta Menurut Kelurahan di Medan Belawan, 2023/2024
Total of Public and Private Junior High Schools, Pupil and Teachers by Subdistrict in Medan Belawan District, 2023/2024

Kelurahan Subdistrict	Sekolah School		Murid Pupil		Guru Teacher	
	Negeri/ Public	Swasta/ Private	Negeri/ Public	Swasta/ Private	Negeri/ Public	Swasta/ Private
(1)	(2)	(3)	(4)	(5)	(6)	(7)
Belawan Pulau Sicanang	-	-	-	-	-	-
Belawan Bahagia	-	3	-	287	-	13
Belawan Bahari	-	1	-	637	-	20
Belawan II	-	4	-	1.160	-	48
Bagan Deli	-	3	-	605	-	20
Belawan I	1	-	784	-	38	-
Medan Belawan	1	11	784	2.689	38	101

Sumber/Source: Kementerian Pendidikan, Kebudayaan, Riset, dan Teknologi, Sistem Data Pokok Pendidikan, data semester ganjil laporan sampai dengan 31 Desember 2023/Ministry of Education, Culture, Research, and Technology, Basic Education Data System, odd semester report data up to 31 December 2023

Tabel 4.1.8
Table

Jumlah Sekolah, Murid, dan Guru SMA Negeri dan Swasta Menurut Kelurahan di Kecamatan Medan Belawan, 2023/2024
Total of Public and Private Senior High Schools, Pupil and Teachers by Subdistrict in Medan Belawan District, 2023/2024

Kelurahan Subdistrict	Sekolah School		Murid Pupil		Guru Teacher	
	Negeri/ Public	Swasta/ Private	Negeri/ Public	Swasta/ Private	Negeri/ Public	Swasta/ Private
(1)	(2)	(3)	(4)	(5)	(6)	(7)
Belawan Pulau Sicanang	-	-	-	-	-	-
Belawan Bahagia	-	1	-	157	-	10
Belawan Bahari	-	1	-	67	-	13
Belawan II	-	1	-	732	-	26
Bagan Deli	-	-	-	-	-	-
Belawan I	-	-	-	-	-	-
Medan Belawan	-	3	-	956	-	49

Sumber/Source: Kementerian Pendidikan, Kebudayaan, Riset, dan Teknologi, Sistem Data Pokok Pendidikan, data semester ganjil laporan sampai dengan 31 Desember 2023/Ministry of Education, Culture, Research, and Technology, Basic Education Data System, odd semester report data up to 31 December 2023

Tabel 4.1.9
Table

Jumlah Sekolah, Murid, dan Guru SMK Negeri dan Swasta Menurut Kelurahan di Medan Belawan, 2023/2024
Total of Public and Private Vocational High Schools, Pupil and Teachers by Subdistrict in Medan Belawan District, 2023/2024

Kelurahan Subdistrict	Sekolah School		Murid Pupil		Guru Teacher	
	Negeri/ Public	Swasta/ Private	Negeri/ Public	Swasta/ Private	Negeri/ Public	Swasta/ Private
(1)	(2)	(3)	(4)	(5)	(6)	(7)
Belawan Pulau Sicanang	-	-	-	-	-	-
Belawan Bahagia	-	-	-	-	-	-
Belawan Bahari	-	2	-	1.043	-	51
Belawan II	-	-	-	-	-	-
Bagan Deli	-	-	-	-	-	-
Belawan I	-	-	-	-	-	-
Medan Belawan	-	2	-	1.043	-	51

Sumber/Source: Kementerian Pendidikan, Kebudayaan, Riset, dan Teknologi, Sistem Data Pokok Pendidikan, data semester ganjil laporan sampai dengan 31 Desember 2023/Ministry of Education, Culture, Research, and Technology, Basic Education Data System, odd semester report data up to 31 December 2023

Tabel 4.1.10 Jumlah Madrasah Negeri dan Swasta di Kecamatan Medan Belawan, 2023/2024
Table Total of Public and Private Madrasah School in Medan Belawan District, 2023/2024

Sekolah	Negeri/Public	Swasta/Private	Jumlah/Total
(1)	(2)	(3)	(4)
Raudhatul Athfal	-	8	8
Madrasah Ibtidaiyah	1	2	3
Madrasah Tsanawiyah	-	3	3
Madrasah Aliyah	-	-	-

Sumber/Source: Kantor Kementerian Agama Kota Medan/ Religion Office of Medan Municipality

Tabel 4.1.11
Table

Jumlah Sekolah Raudhatul Athfal (RA) di Kecamatan Medan Belawan, 2023/2024
Total of Raudhatul Athfal (RA) Schools, Pupils and Teachers in Medan Belawan District, 2023/2024

Kelurahan Subdistrict	Raudhatul Athfal RA School		Murid Pupil		Guru Teacher	
	Negeri/ Public	Swasta/ Private	Negeri/ Public	Swasta/ Private	Negeri/ Public	Swasta/ Private
(1)	(2)	(3)	(4)	(5)	(6)	(7)
Belawan Pulau Sicanang	-	2	-	88	-	6
Belawan Bahagia	-	1	-	60	-	4
Belawan Bahari	-	-	-	-	-	-
Belawan II	-	2	-	119	-	9
Bagan Deli	-	1	-	40	-	2
Belawan I	-	2	-	149	-	8
Medan Belawan	-	8	-	456	-	29

Sumber/Source: Kantor Kementerian Agama Kota Medan/ Religion Office of Medan Municipality

Tabel 4.1.12
Table

Jumlah Sekolah, Murid, dan Guru Madrasah Ibtidaiyah (MI) Negeri dan Swasta Menurut Kelurahan di Kecamatan Medan Belawan, 2023/2024
Total of Public and Private Madrasah Ibtidaiyah Schools, Pupil and Teachers by Subdistrict in Medan Belawan District, 2023/2024

Kelurahan Subdistrict	Madrasah Ibtidaiyah MI School		Murid Pupil		Guru Teacher	
	Negeri/ Public	Swasta/ Private	Negeri/ Public	Swasta/ Private	Negeri/ Public	Swasta/ Private
(1)	(2)	(3)	(4)	(5)	(6)	(7)
Belawan Pulau Sicanang	-	1	-	294	-	11
Belawan Bahagia	-	-	-	-	-	-
Belawan Bahari	-	-	-	-	-	-
Belawan II	1	1	454	296	26	23
Bagan Deli	-	-	-	-	-	-
Belawan I	-	-	-	-	-	-
Medan Belawan	1	2	454	590	26	34

Sumber/Source: Kantor Kementerian Agama Kota Medan/ Religion Office of Medan Municipality

Tabel 4.1.13
Table

Jumlah Sekolah, Murid, dan Guru Madrasah Tsanawiyah Negeri dan Swasta Menurut Kelurahan di Kecamatan Medan Belawan, 2023/2024
Total of Public and Private Madrasah Tsanawiyah (MTs) Schools, Pupil and Teachers by Subdistrict in Medan Belawan District, 2023/2024

Kelurahan Subdistrict	Madrasah Tsanawiyah MTs School		Murid Pupil		Guru Teacher	
	Negeri/ Public	Swasta/ Private	Negeri/ Public	Swasta/ Private	Negeri/ Public	Swasta/ Private
(1)	(2)	(3)	(4)	(5)	(6)	(7)
Belawan Pulau Sicanang	-	-	-	-	-	-
Belawan Bahagia	-	-	-	-	-	-
Belawan Bahari	-	-	-	-	-	-
Belawan II	-	3	-	796	-	40
Bagan Deli	-	-	-	-	-	-
Belawan I	-	-	-	-	-	-
Medan Belawan	-	3	-	796	-	40

Sumber/Source: Kantor Kementerian Agama Kota Medan/ Religion Office of Medan Municipality

4.2 KESEHATAN HEALTH

Tabel 4.2.1 Jumlah Sarana Kesehatan Menurut Jenis Sarana Kesehatan di Kecamatan Medan Belawan, 2021-2023
Table *Total of Health Facilities by Type of Health Facilities in Medan Belawan District, 2021-2023*

Jenis Sarana Kesehatan <i>Type of Health Facilities</i>	2021	2022	2023
(1)	(2)	(3)	(4)
Rumah Sakit <i>Hospital</i>	2	2	2
Puskesmas <i>Public Health Center</i>	1	2	2
Puskesmas Pembantu <i>Sub Health Center</i>	4	6	4
Poliklinik <i>Polyclinic</i>	4	1	4
Pos Pelayanan Terpadu (Posyandu) <i>Integrated Services Post</i>	6	5	6
Praktek Dokter <i>Doctor Practice Place</i>	3	3	1
Praktek Bidan <i>Midwife Practice Pkace</i>	6	3	6

Sumber/Source : Kantor Camat Medan Belawan/*Medan Belawan District Office*

Tabel 4.2.2
Table

Jumlah Sarana Kesehatan Menurut Kelurahan di Kecamatan Medan Belawan, 2023
Total of Health Facilities by Subdistrict in Medan Belawan District, 2023

Kelurahan Subdistrict	Rumah Sakit Hospital	Puskesmas Public Health Center	Puskesmas Pembantu Integrated Services Pos	Poliklinik Polyclinic
(1)	(2)	(3)	(4)	(5)
Belawan Pulau Sicanang	-	1	-	2
Belawan Bahagia	1	-	1	-
Belawan Bahari	-	-	1	-
Belawan II	-	1	1	1
Bagan Deli	-	-	1	5
Belawan I	1	-	-	2
Medan Belawan	2	2	4	10

Lanjutan Tabel/*Continued Table* 4.2.2

Kelurahan <i>Subdistrict</i>	Pos Pelayanan Terpadu (Posyandu) <i>Integrated Services Pos</i>	Tempat Praktek Dokter	Tempat Praktek Bidan
(1)	(6)	(7)	(8)
Belawan Pulau Sicanang	15	-	3
Belawan Bahagia	13	-	4
Belawan Bahari	11	-	1
Belawan II	14	-	4
Bagan Deli	14	-	4
Belawan I	12	2	3
Medan Belawan	79	2	19

Sumber/*Source* : Kantor Camat Medan Belawan/*Medan Belawan District Office*

Tabel 4.2.3
Table

Jumlah Tenaga Kesehatan Menurut Kelurahan di Kecamatan Medan Belawan, 2023
Number of People with Malnutrition by Subdistrict in Medan Belawan District, 2023

Desa/Kelurahan <i>Village/Subdistrict</i>	Dokter <i>Doctors</i>	Bidan <i>Midwife</i>	Perawat <i>Nurses</i>
(1)	(2)	(3)	(4)
Belawan Pulau Sicanang	4	3	15
Belawan Bahagia	1	7	3
Belawan Bahari	6	3	11
Belawan II	5	7	3
Bagan Deli	1	1	1
Belawan I	18	3	10
Medan Belawan	35	24	43

Sumber/Source : Kantor Camat Medan Belawan/Medan Belawan District Office

Tabel 4.2.4 Jumlah Pasangan Usia Subur (PUS) Kelurahan dan Jenis Alat Kontrasepsi yang digunakan di Kecamatan Medan Belawan, 2023
Total of Fertile-Age Couples by Subdistrict and type of contraceptive used in Medan Belawan District, 2023

Kelurahan Subdistrict	Jumlah PUS Total of Fertile-Age Couples	Alat Kontrasepsi/Contraceptives	
		Spiral/IUD	MOP
(1)	(2)	(3)	(4)
Belawan Pulau Sicanang	794	23	2
Belawan Bahagia	906	9	4
Belawan Bahari	668	24	5
Belawan II	1.030	15	4
Bagan Deli	1.065	7	1
Belawan I	1.243	22	5
Medan Belawan	5.706	100	21

Sumber/Source: Dinas Pengendalian Penduduk dan Keluarga Berencana/Control of Population and Family Planning Office Medan Municipality

Lanjutan Tabel/*Continued Table* 4.2.4

Kelurahan <i>Subdistrict</i>	Alat Kontrasepsi/ <i>Contraceptives</i>					
	<i>MOW</i>	<i>Implant</i>	<i>Suntik Injection</i>	<i>Pil Tablets</i>	<i>Kondom Condoms</i>	<i>MAL MAL</i>
(1)	(5)	(6)	(7)	(8)	(9)	(10)
Belawan Pulau Sicanang	49	140	357	210	13	-
Belawan Bahagia	69	150	558	108	8	-
Belawan Bahari	46	173	315	96	8	1
Belawan II	63	78	730	119	21	-
Bagan Deli	68	88	661	224	14	2
Belawan I	48	75	837	227	29	-
Medan Belawan	343	704	3.458	984	93	3

Sumber/*Source*: Dinas Pengendalian Penduduk dan Keluarga Berencana/*Control of Population and Family Planning Office Medan Municipality*

4.3 AGAMA DAN SOSIAL LAINNYA RELIGION AND OTHER SOCIAL AFFAIRS

Tabel 4.3.1 Jumlah Tempat Peribadatan Menurut Kelurahan di Kecamatan Medan Belawan, 2023
Total of Worship Places by Subdistrict in Medan Belawan District, 2023

Desa/Kelurahan <i>Village/Subdistrict</i>	Masjid <i>Mosque</i>	Langgar/ Mushola <i>Pray Room</i>	Gereja <i>Church</i>	Vihara <i>Monastery</i>	Kuil/Pura <i>Temple</i>	Klenteng <i>Pagoda</i>
(1)	(2)	(3)	(4)	(5)	(6)	(7)
Belawan Pulau Sicanang	8	8	21	-	-	-
Belawan Bahagia	3	7	5	-	-	1
Belawan Bahari	1	5	10	-	-	1
Belawan II	5	21	4	-	-	1
Bagan Deli	5	10	2	2	-	1
Belawan I	7	17	5	1	-	-
Medan Belawan	29	68	47	3	-	4

Sumber/Source : Kantor Camat Medan Belawan/Medan Belawan District Office

Tabel 4.3.2 Banyaknya Nikah, Talak, Cerai dan Rujuk Menurut Kelurahan di Kecamatan Medan Belawan, 2023
Table *Number of Marriages, Divorces, and Reconciliation by Subdistrict in Medan Belawan District, 2023*

Desa/Kelurahan Village/Subdistrict	Nikah Married	Talak Divorce	Cerai Divorce	Rujuk Reconciliation
(1)	(2)	(3)	(4)	(5)
Belawan Pulau Sicanang	126	-	-	-
Belawan Bahagia	154	4	-	15
Belawan Bahari	122	-	-	-
Belawan II	158	-	-	-
Bagan Deli	121	17	15	2
Belawan I	213	-	26	-
Medan Belawan	894	21	41	17

Sumber/Source : Kantor Camat Medan Belawan/Medan Belawan District Office

Tabel 4.3.3 Jumlah Sarana Olahraga Menurut Kelurahan dan Jenis Olahraga di Kecamatan Medan Belawan, 2023
Table *Total of Sport Facilities by Subdistrict and Sport Type in Medan Belawan District, 2023*

Desa/Kelurahan Village/Subdistrict	Bola Kaki Soccer	Bola Volly Volleyball	Bulu Tangkis Badminton
(1)	(2)	(3)	(4)
Belawan Pulau Sicanang	2	2	-
Belawan Bahagia	-	-	-
Belawan Bahari	2	1	1
Belawan II	-	-	-
Bagan Deli	-	-	-
Belawan I	3	3	2
Medan Belawan	7	6	3

Lanjutan Tabel/*Continued Table 4.4.3*

Desa/Kelurahan Village/Subdistrict	Tenis Meja Table Tennis	Futsal Futsal	Basket Basketball
(1)	(5)	(6)	(7)
Belawan Pulau Sicanang	-	1	-
Belawan Bahagia	-	-	-
Belawan Bahari	-	1	-
Belawan II	-	-	-
Bagan Deli	-	1	-
Belawan I	-	2	-
Medan Belawan	-	5	-

Sumber/*Source* : Kantor Camat Medan Belawan/*Medan Belawan District Office*

PERTANIAN

AGRICULTURE

**PRODUKSI TANAMAN TERBANYAK PADA TAHUN 2023
DI KECAMATAN MEDAN BELAWAN**

*HIGHEST CROP PRODUCTION IN 2023 IN MEDAN BELAWAN
DISTRICT*

Buah-Buahan
Fruits

Tanaman Sayuran
Vegetable Plants

Tanaman Biofarmaka
Biopharmaca Plants

Tanaman Hias
Decorative Plants

PENJELASAN TEKNIS

1. **Lahan sawah** adalah lahan pertanian yang berpetak-petak dan dibatasi oleh pematang (galengan), saluran untuk menahan/ menyalurkan air, yang biasanya ditanami padi sawah tanpa memandang dari mana diperoleh atau status lahan tersebut. Lahan yang dimaksud termasuk lahan yang terdaftar di Pajak Bumi Bangunan, luran Pembangunan Daerah, lahan bengkok, lahan serobotan, lahan rawa yang ditanami padi dan lahan bekas tanaman tahunan yang telah dijadikan sawah, baik yang ditanami padi, palawija atau tanaman semusim lainnya.
2. **Tegal/Kebun** adalah lahan pertanian bukan sawah (lahan kering) yang ditanami tanaman semusim atau tahunan dan terpisah dengan halaman sekitar rumah serta penggunaannya tidak berpindah pindah.
3. **Ladang/Huma** adalah lahan pertanian bukan sawah (lahan kering) yang biasanya ditanami tanaman semusim dan penggunaannya hanya semusim atau dua musim, kemudian akan ditinggalkan bila sudah tidak subur lagi (berpindah-pindah). Kemungkinan lahan ini beberapa tahun kemudian akan dikerjakan kembali jika sudah subur.

TECHNICAL NOTES

1. **Wetland** is agricultural land that separated by small dykes to resist water, where the main crop is usually wetland paddy without considering where it is got from or the status of the land. It includes the land that is registered at land income tax office, regional development contribution, 'bengkok' land, illegal ownership, swamps for rice cultivation, and annual crop land mark that has been used as rice field, which are both planted with paddy, secondary crops or the other seasonal crops.
2. **Dry field/Garden** is an dryland (unirrigated land) which is planted with seasonal or annual crops and separately from the yard around the house without shifting.
3. **Unirrigated agricultural field /Shifting cultivation land** is dryland (unirrigated land) that usually is cultivated for seasonal crops and utilized only for one or two seasons, then it will be left when it is not fertile (shifting). Maybe, this land will be used again in a few years if it has been fertile.

- 4. Lahan yang sementara tidak diusahakan** adalah lahan yang biasanya diusahakan tetapi untuk sementara (lebih dari 1 (satu) tahun tetapi kurang dari atau sama dengan 2 (dua) tahun) tidak diusahakan, termasuk lahan sawah yang tidak diusahakan selama lebih dari 2 (dua) tahun.
- 4. Temporarily unused land** is land that is regularly used but temporarily (more than a year but less or equal than two years) is unused, it includes wetland that is not cultivated more than two years.
- 5.** Data pokok tanaman pangan yang dikumpulkan adalah luas panen dan produktivitas (hasil per hektar). Produksi tanaman pangan merupakan hasil perkalian antara luas panen dengan produktivitas. Pengumpulan data luas panen dilakukan setiap bulan dengan pendekatan area kecamatan di seluruh wilayah Indonesia. Pengumpulan data produktivitas dilakukan melalui pengukuran langsung pada plot ubinan berukuran 2½ m x 2½ m. Pengumpulan data produktivitas dilakukan setiap subround (empat bulanan) pada waktu panen petani.
- 5.** The main food crops data collected consists of harvested area and productivity (yield per hectare). Food crops production is generated by harvested area multiplied by productivity. The harvested area data is collected every month using sub district area approach in all sub district in Indonesia. The productivity data collection is conducted by a direct measurement in 2½m x 2½m crop cutting plot. The productivity measurement is conducted in every subround (four monthly) at the time when farmers are harvesting their crops.
- 6. Data produksi padi dan palawija yang disajikan** adalah dalam kualitas: gabah kering giling (padi), pipilan kering (jagung), biji kering (kedelai dan kacang tanah), dan umbi basah (ubi kayu dan ubi jalar).
- 6. Production of paddy and secondary crops data** are presented in the form of: dry unhusked rice (paddy), dry loose maize (maize), dry shells crops (soybeans and peanuts), and fresh roots (cassava and sweet potatoes).
- 7. Tanaman sayuran dan buah-buahan semusim. Tanaman sayuran semusim**
- 7. Seasonal vegetable and fruit plants. Seasonal vegetable plants are**

adalah tanaman sumber vitamin, garam mineral dan lain-lain yang dikonsumsi dari bagian tanaman yang berupa daun, bunga, buah, dan umbinya, yang berumur kurang dari satu tahun.

Tanaman buah-buahan semusim adalah tanaman sumber vitamin, garam mineral, dan lain-lain yang dikonsumsi dari bagian tanaman yang berupa buah, berumur kurang dari satu tahun, tidak berbentuk pohon/rumpun tetapi menjalar dan berbatang lunak.

8. Tanaman buah-buahan dan sayuran tahunan

Tanaman buah-buahan tahunan adalah tanaman sumber vitamin, garam mineral, dan lain-lain yang dikonsumsi dari bagian tanaman yang berupa buah dan merupakan tanaman tahunan.

Tanaman sayuran tahunan adalah tanaman sumber vitamin, garam mineral, dan lain-lain yang dikonsumsi dari bagian tanaman yang berupa daun dan atau buah yang berumur lebih dari satu tahun

9. Tanaman biofarmaka adalah tanaman yang bermanfaat untuk obat-obatan, kosmetik, dan kesehatan yang dikonsumsi atau digunakan dari bagian-bagian tanaman seperti daun, batang, buah, umbi (rimpang) ataupun akar.

plants which are the sources of vitamin, mineral salt, etc, consumed from the part of the plant in the form of leaf, flower, fruit, and root with the age of less than one year.

Seasonal fruit plants are plants which are the sources of vitamin, mineral salt, etc, consumed from the part of the plant in the form of fruits. These plants are creeps with the age of less than one year

8. Annual fruit and vegetable plants

Annual fruit plants are plants which are the sources of vitamin, contained mineral salt, etc, consumed from the part of plant in the form of fruit and more than one year of age.

Annual vegetable plants are plants which are the sources of vitamin, contained mineral salt, etc, consumed from the part of the plant in the form of vegetable and more than one year of age.

9. Medicinal plants are plants which are useful for medicine. It is consumed from part of the plant such as leaf, flower, fruit, tuber, and root.

10. Tanaman hias adalah tanaman yang mempunyai nilai keindahan baik bentuk, warna daun, tajuk maupun bunganya, sering digunakan untuk penghias pekarangan dan lain sebagainya.

11. Luas panen tanaman hortikultura adalah luas tanaman sayuran, buah-buahan, biofarmaka, dan tanaman hias yang diambil hasilnya/dipanen pada periode pelaporan.

12. Luas panen untuk tanaman sayuran adalah luas tanaman yang dipanen sekaligus/habis/dibongkar dan luas tanaman yang dipanen berkali-kali (lebih dari satu kali)/belum habis. **Tanaman yang dipanen sekaligus/habis/dibongkar** adalah tanaman yang sehabis panen langsung dibongkar/dicabut, terdiri dari bawang merah, bawang putih, bawang daun, kentang, kol/kubis, kembang kol, petsai/sawi, wortel, lobak, dan kacang merah. **Tanaman yang dipanen berkali-kali (lebih dari satu kali)/belum habis** adalah tanaman yang pemanenannya lebih dari satu kali dan biasanya dibongkar apabila panen terakhir sudah tidak memadai lagi, terdiri dari: kacang panjang, cabe besar, cabe rawit, jamur, tomat, terung, buncis, ketimun, labu siam, kangkung, bayam, melon, semangka, dan

10. Ornamental plants are plants which have a beauty value, either in shape, colour of leaf or crown of flower, and they are often used as a yard decorator.

11. Harvested area of horticulture is area which vegetable, fruit, medicinal and ornamental plant of crop harvested during the period of report.

12. Harvested area of vegetables is area of entirely plant harvested/demolished and plant harvested several times/undemolished. **Entirely plants harvested/demolished** are plants usually harvested once and demolished to be substituted by other plants, consisting of: shallots, garlic, leeks, potato, cabbage, cauli flower, mustard green, carrots, chinese radish, and red kidney beans. **Plants harvested several times/undemolished** are plants usually harvested more than once and demolished in the case that the last harvest was economically not profitable. They consist of : yard long beans, chili, small chili, mushroom, tomatoes, egg plant, french beans, cucumber, pumpkin/chajota, swamp cabbage, spinach, melon, watermelon, and blewah.

blewah.

- 13. Produksi hortikultura** adalah hasil menurut bentuk produk dari setiap tanaman sayuran, buah-buahan, biofarmaka dan tanaman hias yang diambil berdasarkan luas yang dipanen/tanaman yang menghasilkan pada bulan/triwulan laporan.
- 13. Horticulture production** is the standard production quantity form of vegetable, fruit, medicinal and ornamental plant based on harvested area/the number of production plants reported monthly/quarterly.
14. Data perkebunan besar dikumpulkan oleh BPS setiap bulan secara lengkap (sensus bulanan) dengan sistem surat pos. Khusus untuk tanaman kelapa, cengkeh, dan kapok, datanya diperoleh dari Direktorat Jenderal Perkebunan. Data perkebunan rakyat juga diperoleh dari Direktorat Jenderal Perkebunan.
14. Data on estates are collected by the BPS every month on complete basis through a mailing system. Data on coconut, clove, and kapok, as well as on smallholder plantation, are acquired from the Directorate General of Estates.
- 15. Penghitungan luas tanaman perkebunan besar** adalah pada keadaan akhir tahun dan tidak termasuk yang luasnya kurang dari 5 hektar.
- 15. Planted areas of estates** refer to condition at the end of the year, and exclude areas less than 5 hectares.
- 16. Bentuk produksi perkebunan** adalah; karet kering (karet), daun kering (teh dan tembakau), biji kering (kopi dan coklat), kulit kering (kayu manis dan kina), serat kering (rami), bunga kering (cengkeh), refined sugar (tebu dari perkebunan besar), gula mangkok (tebu dari perkebunan rakyat), ekivalen kopra (kopra), biji dan bunga (pala) serta minyak daun (sereh).
- 16. Production of estates crops** are follows: dry rubber (rubber); dry leaves (tea and tobacco); dry beans (coffee and cocoa); dry bark (cassia vera and cinchona); dry fibre (rosella); dry flowers/buds (cloves); refined sugar (sugar cane from estate); cup sugar (sugar cane from smallholders); copra (copra); seeds and buds (nutmeg); and leaf oil (citronella).

ULASAN

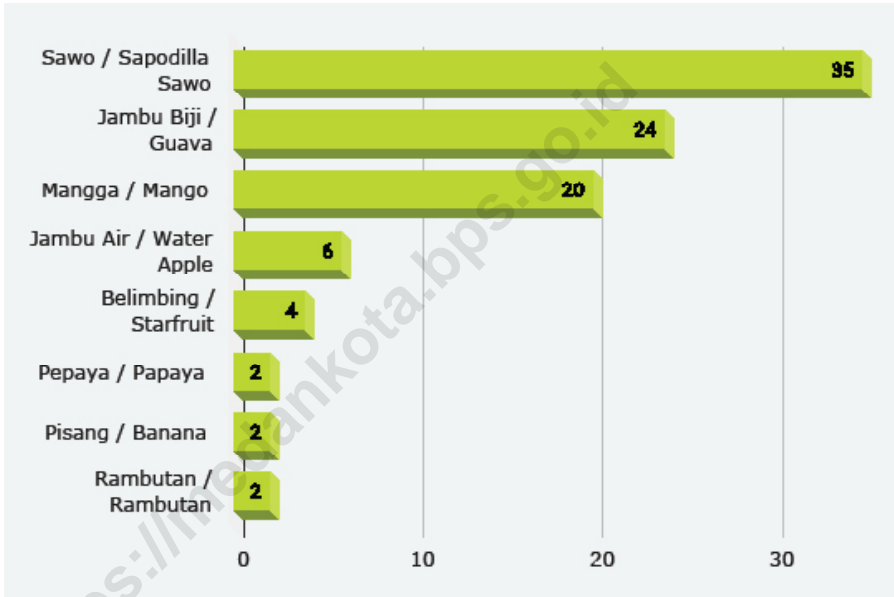
Produksi buah-buahan dan sayuran tahunan yang paling banyak hasilnya di Medan Marelan pada tahun 2023 adalah produksi buah Salak yang mencapai 57 kwintal, disusul Jambu Biji sebanyak 24 kwintal, Orange sebanyak 17 kwintal dan Jambu Air sebanyak 7 kwintal. Data ini diperoleh dari Statistik Pertanian Hortikultura yang dilaksanakan oleh BPS setiap tahunnya.

DESCRIPTION

Production of annual fruits and vegetable with the highest production in Medan Marelan in 2023 were Snakefruit reached around 57 quintals, followed by Guava reached 24 quintals, Tangerine reached 17 quintals and Winter Apple reached 7 quintals. This data collected from Agricultural Statistik for Horticulture which is held every year.

Gambar 5.1
Figures

Produksi Buah-Buahan dan Sayuran Tahunan Menurut Jenis Tanaman di Kecamatan Medan Belawan (Kwintal), 2023
Production of Annual Fruits and Vegetables in Medan Belawan District (Quintals), 2023



Sumber/Source: BPS, Statistik Pertanian Hortikultura SPH-SBS/BPS-Statistics Indonesia, Agricultural Statistic for Horticulture SPH-SBS

Tabel
Table 5.1

**Luas panen Tanaman Sayuran dan Buah-buahan Semusim
Menurut Jenis Tanaman di Kecamatan Medan Belawan,
2020–2023**
*Harvested Area of Vegetables and Fruits in Medan Belawan
District, 2020–2023*

Jenis Tanaman Kind of Plants	2020	2021	2022	2023
(1)	(2)	(3)	(4)	(5)
Bawang Merah / Shallots (Ha/Ha)	-	-	-	-
Bawang Putih / Garlic (Ha/Ha)	-	-	-	-
Bayam / Spinach (Ha/Ha)	-	-	-	-
Buncis / String Bean (Ha/Ha)	-	-	-	-
Cabai Besar / Big Chili (Ha/Ha)	-	-	-	-
Cabai Keriting / Chili (Ha/Ha)	...	-	-	-
Cabai Rawit / Cayenne Pepper (Ha/Ha)	-	-	-	-
Jamur / Mushroom (m ² /m ²)	-	-	-	...
Kacang Panjang / Long Beans (Ha/Ha)	-	-	-	-
Kangkung / Water Spinach (Ha/Ha)	-	-	-	-
Kembang Kol / Cauliflower (Ha/Ha)	-	-	-	-
Kentang / Potato (Ha/Ha)	-	-	-	-
Ketimun / Cucumber (Ha/Ha)	-	-	-	-
Kubis / Cabbage (Ha/Ha)	-	-	-	-
Labu Siam / Chayote (Ha/Ha)	-	-	-	-
Melon / Melon (Ha/Ha)	-	-	-	-
Paprika / Bell Pepper (Ha/Ha)	-	-	-	-
Petsai / Sawi / Chinese Cabbage / Mustard Green (Ha/Ha)	-	-	-	-
Semangka / Watermelon (Ha/Ha)	-	-	-	-
Stoberi / Strawberry (Ha/Ha)	-	-	-	-
Terung / Eggplant (Ha/Ha)	-	-	-	-
Tomat / Tomato (Ha/Ha)	-	-	-	-
Wortel / Carrot (Ha/Ha)	-	-	-	-
Tomat / Tomato (m ² /m ²)	-
Wortel / Carrot (Ha/Ha)	-	-	-	-
Jamur Timur / King Oyster Mushroom (m ² /m ²)	-	-	-	-

Sumber/Source: BPS, Statistik Pertanian Hortikultura SPH-SBS/BPS-Statistics Indonesia, Agricultural Statistic for Horticulture SPH-SBS

Tabel
Table 5.2

**Produksi Tanaman Sayuran dan Buah-buahan Semusim
Menurut Jenis Tanaman di Kecamatan Medan Belawan,
2020–2023**
*Production Area of Vegetables and Fruits in Medan Belawan
District, 2020–2023*

Jenis Tanaman <i>Kind of Plants</i>	2020	2021	2022	2023
(1)	(2)	(3)	(4)	(5)
Bawang Merah / <i>Shallots (kw/qui)</i>	-	-	-	-
Bawang Putih / <i>Garlic (kw/qui)</i>	-	-	-	-
Bayam / <i>Spinach (kw/qui)</i>	-	-	-	-
Buncis / <i>String Bean (kw/qui)</i>	-	-	-	-
Cabai Besar / <i>Big Chili (kw/qui)</i>	-	-	-	-
Cabai Keriting / <i>Chili (kw/qui)</i>	-	-
Cabai Rawit / <i>Cayenne Pepper (kw/qui)</i>	-	-	-	-
Jamur / <i>Mushroom (kg/kg)</i>	-	-	-	...
Kacang Panjang / <i>Long Beans (kw/qui)</i>	-	-	-	-
Kangkung / <i>Water Spinach (kw/qui)</i>	-	-	-	-
Kembang Kol / <i>Cauliflower (kw/qui)</i>	-	-	-	-
Kentang / <i>Potato (kw/qui)</i>	-	-	-	-
Ketimun / <i>Cucumber (kw/qui)</i>	-	-	-	-
Kubis / <i>Cabbage (kw/qui)</i>	-	-	-	-
Labu Siam / <i>Chayote (kw/qui)</i>	-	-	-	-
Melon / <i>Melon (kw/qui)</i>	-	-	-	-
Paprika / <i>Bell Pepper (kw/qui)</i>	-	-	-	-
Petsai / <i>Sawi / Chinese Cabbage / Mustard Green (kw/qui)</i>	-	-	-	-
Semangka / <i>Watermelon (kw/qui)</i>	-	-	-	-
Stoberi / <i>Strawberry (kw/qui)</i>	-	-	-	-
Terung / <i>Eggplant (kw/qui)</i>	-	-	-	-
Tomat / <i>Tomato (kw/qui)</i>	-	-	-	-
Wortel / <i>Carrot (kw/qui)</i>	-	-	-	-
Tomat / <i>Tomato (kw/qui)</i>	-
Wortel / <i>Carrot (kw/qui)</i>				
Jamur Timur / <i>King Oyster Mushrooms (kg/kg)</i>				

Sumber/Source: BPS, Statistik Pertanian Hortikultura SPH-SBS/BPS-Statistics Indonesia, *Agricultural Statistic for Horticulture SPH-SBS*

Tabel 5.3
Table

**Luas panen Tanaman Biofarmaka Menurut Jenis Tanaman
di Kecamatan Medan Belawan, 2020–2023**
**Harvested Area of Medical Plants by Kind of Plant in Medan
Belawan District, 2020–2023**

Jenis Tanaman <i>Kind of Plants</i>	2020	2021	2022	2023
(1)	(2)	(3)	(4)	(5)
Jahe / <i>Ginger</i> (m ² /m ²)	-	-	-	-
Kapulaga / <i>Java Cardamom</i> (m ² /m ²)	-	-	-	-
Kencur / <i>East Indian Galangal</i> (m ² /m ²)	-	-	-	-
Kunyit / <i>Tumeric</i> (m ² /m ²)	-	-	-	-
Laos / <i>Lengkuas / Galanga</i> (m ² /m ²)	-	-	-	-
Lidah Buaya / <i>Aloevera</i> (m ² /m ²)	-	-	-	-
Mengkudu / <i>Pace</i> (m ² /m ²)	-	-	-	-
Sambiloto / <i>King of Bitter</i> (m ² /m ²)	-	-	-	-
Serai / <i>Lemongrass</i> (m ² /m ²)	...	-	-	-
Temukunci / <i>Chinese Keys</i> (m ² /m ²)	-	-	-	-
Temulawak / <i>Java Tumeric</i> (m ² /m ²)	-	-	-	-
Jeruk Nipis/ <i>Lime</i> (pohon/ <i>tree</i>)	-

Sumber/Source: BPS, Statistik Pertanian Hortikultura SPH-TBF/BPS-Statistics Indonesia, Agricultural Statistic for Horticulture SPH-TBF

Tabel
Table 5.4

**Produksi Tanaman Biofarmaka Menurut Jenis Tanaman di
Kecamatan Medan Belawan, 2020–2023**
*Production of Medical Plants by Kind of Plant in Medan
Belawan District, 2020–2023*

Jenis Tanaman <i>Kind of Plants</i>	2020	2021	2022	2023
(1)	(2)	(3)	(4)	(5)
Jahe / <i>Ginger</i> (kg/kg)	-	-	-	-
Kapulaga / <i>Java Cardamom</i> (kg/kg)	-	-	-	-
Kencur / <i>East Indian Galangal</i> (kg/kg)	-	-	-	-
Kunyit / <i>Tumeric</i> (kg/kg)	-	-	-	-
Laos / <i>Lengkuas / Galanga</i> (kg/kg)	-	-	-	-
Lidah Buaya / <i>Aloevera</i> (kg/kg)	-	-	-	-
Mengkudu / <i>Pace</i> (kg/kg)	-	-	-	-
Sambiloto / <i>King of Bitter</i> (m ² /m ²)	-	-	-	-
Serai / <i>Lemongrass</i> (kg/kg)	...	-	-	-
Temukunci / <i>Chinese Keys</i> (kg/kg)	-	-	-	-
Temulawak / <i>Java Tumeric</i> (kg/kg)	-	-	-	-
Jeruk Nipis/ <i>Lime</i> (kg/kg)	-

Sumber/Source: BPS, Statistik Pertanian Hortikultura SPH-TBF/BPS-Statistics Indonesia, *Agricultural Statistic for Horticulture SPH-TBF*

Tabel
Table 5.5

Luas panen Tanaman Hias Menurut jenis Tanaman di Kecamatan Medan Belawan (m²), 2020–2023
Harvested Area of Ornamental Plants by Kind of Plant in Medan Belawan District (m²), 2020–2023

Jenis Tanaman <i>Kind of Plants</i>	2020	2021	2022	2023
(1)	(2)	(3)	(4)	(5)
Anggrek/ <i>Orchid</i> (m ² /m ²)	-	-	-	...
Anthurium Bunga/ <i>Flamingo Lily Flower</i> (m ² /m ²)	-	-	-	-
Anthurium Daun/ <i>Anthurium</i> (m ² /m ²)	-	-	-	...
Anyelir/ <i>Carnation</i> (m ² /m ²)	-	-	-	...
Dracaena/ <i>Dracaena</i> (m ² /m ²)	-	-	-	-
Gladiol/ <i>Gladiol</i> (m ² /m ²)	-	...
Herbras/ <i>Gerbera</i> (m ² /m ²)	-	-	-	-
Kamboja Jepang/ <i>Adenium</i> (m ² /m ²)	-	-	-	...
Krisan/ <i>Chrysantemum</i> (m ² /m ²)	-	-	-	-
Mawar/ <i>Rose</i> (m ² /m ²)	-	-	-	-
Melati/ <i>Jasmine</i> (m ² /m ²)	-	-	-	-
Pakis/ <i>Leather Leaf Fern</i> (m ² /m ²)	-	-	-	-
Palem/ <i>Palm</i> (pohon/ <i>tree</i>)	-	-	-	-
Pedang-Pedangan/ <i>Sansevieria</i> (m ² /m ²)	-	-	-	-
Philodendron/ <i>Philodendron</i> (m ² /m ²)	-	-	-	-
Pisang-Pisangan/ <i>Heliconia</i> (m ² /m ²)	-	-	-	-
Sedap Malam/ <i>Tuberose</i> (m ² /m ²)	-	-	-	-
Sri Rejeki/ <i>Aglaonema</i> (m ² /m ²)	-	-	-	-
Anggrek Potong/ <i>Cut Orchid</i> (m ² /m ²)	-	-	-	-
Anggrek Pot/ <i>Orchid Potted Orchid</i> (m ² /m ²)	-	-	-	-

Sumber/Source: BPS, Statistik Pertanian Hortikultura SPH-TH/BPS-Statistics Indonesia, *Agricultural Statistik for Horticulture SPH-TH*

Tabel 5.6
Table

**Produksi Tanaman Hias Menurut jenis Tanaman di
Kecamatan Medan Belawan (Tangkai), 2020–2023
Harvested Area of Ornamental Plants by Kind of Plant in
Medan Belawan District (Stalks), 2020–2023**

Jenis Tanaman <i>Kind of Plants</i>	2020	2021	2022	2023
(1)	(2)	(3)	(4)	(5)
Anggrek / <i>Orchid</i>	-	-	-	...
Anthurium Bunga / <i>Flamingo Lily Flower (tangkai/ stalks)</i>	-	-	-	-
Anthurium Daun / <i>Anthurium (pohon/ tree)</i>	-	-	-	...
Anyelir / <i>Carnation (tangkai/ stalks)</i>	-	-	-	...
Dracaena / <i>Dracaena (pohon/ tree)</i>	-	-	-	-
Gladiol / <i>Gladiol (tangkai/ stalks)</i>	-	...
Herbras / <i>Gerbera (tangkai/ stalks)</i>	-	-	-	-
Kamboja Jepang / <i>Adenium (pohon/ tree)</i>	-	-	-	...
Krisan / <i>Chrysantemum (tangkai/ stalks)</i>	-	-	-	-
Mawar / <i>Rose (tangkai/ stalks)</i>	-	-	-	-
Melati / <i>Jasmine (kg/ kg)</i>	-	-	-	-
Pakis / <i>Leather Leaf Fern (pohon/ tree)</i>	-	-	-	-
Palem / <i>Palm (pohon/ tree)</i>	-	-	-	-
Pedang-Pedangan / <i>Sansevieria (rumpun/ clumps)</i>	-	-	-	-
Philodendron / <i>Philodendron (pohon/ tree)</i>	-	-	-	-
Pisang-Pisangan / <i>Heliconia (tangkai/ stalks)</i>	-	-	-	-
Sedap Malam / <i>Tuberose (tangkai/ stalks)</i>	-	-	-	-
Sri Rejeki / <i>Aglaonema (pohon/ tree)</i>	-	-	-	-
Anggrek Potong / <i>Cut Orchid (tangkai/ stalks)</i>	-	-	-	-
Anggrek Pot / <i>Potted Orchid (pohon/ tree)</i>	-	-	-	-

Sumber/Source: BPS, Statistik Pertanian Hortikultura SPH-TH/BPS-Statistics Indonesia, Agricultural Statistik for Horticulture SPH-TH

Tabel
Table 5.7

**Produksi Buah-Buahan Tahunan Menurut jenis Tanaman
di Kecamatan Medan Belawan (Kwintal) 2020–2023**
*Production of Annual Fruits in Medan Belawan District
(quintals), 2020–2023*

Jenis Tanaman <i>Kind of Plants</i>	2020	2021	2022	2023
(1)	(2)	(3)	(4)	(5)
Alpukat / <i>Avocado</i>	1	-	-	-
Belimbing / <i>Starfruit</i>	1	1	4	4
Duku / <i>Langsat / Kokosan / Duku</i>	-	-	-	-
Durian / <i>Durian</i>	-	-	-	-
Jambu Air / <i>Water Apple</i>	6	10	7	6
Jambu Biji / <i>Guava</i>	16	27	24	24
Jengkol / <i>Jengkol</i>	-	-	-	-
Jeruk Besar / <i>Pomelo</i>	-	-	-	-
Jeruk Siam / <i>Keprok</i>	-	-	-	-
Orange / <i>Tangerine</i>				
Mangga / <i>Mango</i>	114	13	17	20
Manggis / <i>Mangosteen</i>	-	-	-	-
Melinjo / <i>Gnetum Melinjo</i>	-	-	-	-
Nangka / <i>Cempedak / Jackfruit</i>	-	-	-	-
Nenas / <i>Pineapple</i>	-	-	-	-
Pepaya / <i>Papaya</i>	1	1	4	2
Petai / <i>Twisted Cluster Bean</i>	-	-	-	-
Pisang / <i>Banana</i>	-	-	-	2
Rambutan / <i>Rambutan</i>	-	-	1	2
Salak / <i>Snakefruit</i>	-	-	-	-
Sawo / <i>Sapodilla Sawo</i>	70	48	57	35
Sirsak / <i>Soursop</i>	-	-	-	-
Sukun / <i>Breadfruit</i>	-	-	-	-
Lemon	...	-	-	-

Sumber/Source: BPS, Statistik Pertanian Hortikultura SPH-BST/BPS-Statistics Indonesia, Agricultural Statistic for Horticulture SPH-BST

PARIWISATA, TRANSPORTASI, DAN KOMUNIKASI

TOURISM, TRANSPORTATION, AND COMMUNICATION

KONDISI JALAN PADA TAHUN 2023 DI KECAMATAN MEDAN BELAWAN
ROAD CONDITION IN 2023 IN MEDAN BELAWAN DISTRICT

BAIK
57%

SEDANG
36%

RUSAK
7%

BERAT
-

ASPAL
76,17 KM

BETON
34,77 KM

KERIKIL
0 KM

TANAH
0 KM

TOTAL PANJANG JALAN
110,94 KM

SUMBER : DINAS SUMBER DAYA AIR BINA MARGA DAN BINA KONSTRUKSI KOTA MEDAN

SOURCE : DEPARTMENT OF WATER RESOURCES, HIGHWAYS AND CONSTRUCTION DEVELOPMENT OF MEDAN MUNICIPALITY

PENJELASAN TEKNIS

TECHNICAL NOTES

1. Wisatawan mancanegara

(wisman) ialah setiap pengunjung yang mengunjungi suatu negara di luar tempat tinggalnya, didorong oleh satu atau beberapa keperluan tanpa bermaksud memperoleh penghasilan di tempat yang dikunjungi dan lamanya kunjungan tersebut tidak lebih dari satu tahun (12 bulan). Definisi ini mencakup 2 (dua) kategori wisatawan mancanegara, yaitu :

- a. Wisatawan (turis) ialah setiap pengunjung seperti definisi di atas yang tinggal paling sedikit 24 jam, akan tetapi tidak lebih dari 1 (satu) tahun di tempat yang dikunjungi, dengan maksud antara lain: berlibur, rekreasi, olah raga, bisnis, menghadiri pertemuan, studi, dan kunjungan dengan alasan kesehatan.
- b. Excursionist ialah setiap pengunjung seperti definisi di atas yang tinggal kurang dari 24 jam di tempat yang dikunjungi (termasuk "Cruise passengers"). Cruise Passengers ialah setiap pengunjung yang tiba di suatu negara di mana mereka tidak menginap di akomodasi yang tersedia di negara tersebut, misalnya dengan kapal laut.

1. **An International Visitor** is any person visiting a country other than his usual place of residence for any reason other than for earning income in the country visited, and the length of stay is no more than one year (12 months). This definition covers two categories of foreign visitors, namely :

- a. "Tourist" is any visitor staying for at least 24 hours, but no more than one year, in the country visited, with the intention of visiting, and for any of these purposes: Pleasure, recreation and sports, Business, visiting friends and relatives, missions, attending meetings, conferences, visit for health reasons and study.
- b. "Excursionist" is any visitor staying less than 24 hours in the country visited including, "Cruise Passengers", i.e. visitors arriving in a country without staying in any accommodation available in the visited country.

2. **Rata-rata lama tinggal** adalah rata-rata waktu tinggal wisatawan mancanegara di Indonesia untuk satu kali kunjungan.
 3. **Usaha penyediaan akomodasi** adalah usaha yang menyediakan pelayanan penginapan yang dapat dilengkapi dengan pelayanan pariwisata lainnya. Usaha penyediaan akomodasi dapat berupa hotel, vila, pondok wisata, bumi perkemahan, persinggahan karavan, dan akomodasi lainnya yang digunakan untuk tujuan pariwisata.
 4. **Hotel** adalah penyediaan akomodasi secara harian berupa kamar-kamar di dalam satu bangunan yang dapat dilengkapi dengan jasa pelayanan makan dan minum, kegiatan hiburan dan atau fasilitas lainnya. Hotel terdiri dari hotel berbintang dan hotel non-bintang.
 5. **Hotel bintang** adalah usaha penyediaan jasa pelayanan penginapan, makan minum serta jasa lainnya bagi umum dengan menggunakan sebagian atau seluruh bangunan. Usaha ini dikelola secara komersial serta memenuhi ketentuan persyaratan sebagai hotel bintang (termasuk berlian) yang ditetapkan dalam surat keputusan instansi yang membinanya. Misalnya hotel bintang lima, hotel bintang
2. **Average length of stay** is the average stay duration of foreign visitor in Indonesia for one trip.
 3. **The business of providing accommodation** is a business that provides specialty services that can be equipped with other tourism services. It includes hotel, villa, cottage, camping, caravan stop, and other accommodation that are used for tourism purposes.
 4. **Hotel** is a daily supply of accommodation rooms within a building which can be equipped with eating and drinking services, entertainment activities and/or other facilities. Hotel consists of a classified hotel and a non-classified hotel.
 5. **A star hotel** is the business of providing an accommodation, eating and drinking as well as other services for the public by using a building or a part of a building. It is managed commercially and meets specified requirements as a star hotel (including diamonds) set forth in the decree of fostering agency. For example, five star hotel, four star hotel, and so on.

empat, dan seterusnya.

- 6. Tingkat penghunian kamar hotel** adalah persentase banyaknya malam kamar yang dihuni terhadap banyaknya malam kamar yang tersedia.
- 6. Room occupancy rate** is the number of room-nights occupied divided by the number of room-nights available, multiplied by 100 percent.
- 7. Rata-rata lamanya tamu menginap** adalah banyaknya malam tempat tidur yang terpakai (malam tamu) dengan banyaknya tamu yang menginap di hotel atau akomodasi lainnya.
- 7. Average length of stay** is the number of bed-nights used (guest night) divided by the number of guests coming to spend the night at the accommodation.

- | | |
|--|--|
| <p>1. Kendaraan bermotor adalah setiap kendaraan yang digerakkan oleh peralatan teknik yang ada pada kendaraan tersebut, biasanya digunakan untuk angkutan orang atau barang di atas jalan raya selain kendaraan yang berjalan di atas rel. Kendaraan bermotor yang dicatat adalah semua jenis kendaraan kecuali kendaraan bermotor TNI/Polri dan Korps Diplomatik.</p> | <p>1. Motor vehicles are any kind of vehicles motorized by machine set up in those vehicles, they are usually used for transporting peoples or goods on roads except vehicles moving along a railway line. The data cover all kinds of motor vehicles except those belong to Indonesia Army Force Indonesian State Police and Diplomatic Corps.</p> |
| <p>2. Mobil penumpang adalah setiap kendaraan bermotor yang dilengkapi dengan tempat duduk untuk sebanyak-banyaknya delapan orang, tidak termasuk tempat duduk untuk pengemudi, baik dilengkapi atau tidak dilengkapi bagasi.</p> | <p>2. Passenger cars are any motor vehicles with no more than eight seats, excluding seat for driver, it can be with or without hoot.</p> |
| <p>3. Mobil bis adalah setiap kendaraan bermotor yang dilengkapi dengan tempat duduk untuk lebih dari delapan orang, tidak termasuk tempat duduk untuk pengemudi, baik dilengkapi atau tidak dilengkapi bagasi.</p> | <p>3. Buses are large passenger cars having seats for more than eight passengers, excluding seat for driver, it can be with or without hoot.</p> |
| <p>4. Mobil truk adalah setiap kendaraan bermotor yang digunakan untuk angkutan barang, selain mobil penumpang, mobil bis dan kendaraan bermotor roda dua.</p> | <p>4. Trucks are any motor vehicles used to transport goods excluding passenger cars, buses, and motorcycles.</p> |

5. **Kereta api** adalah kendaraan dengan tenaga gerak (listrik, diesel atau tenaga uap) yang berjalan sendiri maupun dirangkaikan dengan kendaraan lain, yang akan atau sedang bergerak di atas rel, terdiri dari kereta penumpang dan kereta barang.
6. **Kilometer penumpang** adalah jumlah kilometer dari semua penumpang yang berangkat. Besaran ini merupakan penjumlahan jarak asal tujuan masing-masing penumpang.
7. **Rata-rata jarak perjalanan per penumpang** adalah rata-rata yang ditempuh oleh setiap penumpang, atau jumlah kilometer penumpang dibagi dengan jumlah penumpang berangkat.
8. **Kilometer ton** adalah jumlah kilometer semua ton yang diangkut. Besaran ini merupakan hasil penjumlahan jarak asal tujuan masing-masing barang dalam ton.
9. **Rata-rata jarak angkut barang** adalah rata-rata jarak yang ditempuh oleh setiap ton barang atau jumlah kilometer ton dibagi dengan ton dimuat.
10. **Kunjungan kapal** adalah kapal yang datang di pelabuhan baik untuk berlabuh di perairan
5. **Train** is a coach or a number of coaches joined together, moving along a railway line. It can be passenger train or freight train.
6. **Passenger kilometer** is total kilometers of all departing passenger. This measurement is the sum of distance between the place of origin and the place of destination taken by all passengers.
7. **Mean distance** of journey per passenger is mean distance taken by each passenger or total of passenger-kilometer divided by the number of departing passengers.
8. **Ton-kilometer** is total kilometer of all cargoes carried. This is the sum of distance from area of origin to area of destination for each ton of cargoes.
9. **Mean distance of cargoes loaded** is mean distance of each ton of cargoes loaded or total ton-kilometer divided by total ton of cargoes loaded.
10. **Ship call** is a ship arriving at a port either for mooring or berthing.

maupun bersandar di dermaga.

11. **Gross Ton (GT)** adalah volume ruangan kapal dalam m³, kecuali terowongan, lubang poros baling-baling, tempat jangkar, dan alas ganda.
11. **Gross Ton (GT)** is total volume of all room in a ship (m³), excluding the volume of tunnel, the axle of propellers, the anchor, and the chain locker.
12. **Sertifikat Operator Pesawat Udara** adalah tanda bukti terpenuhinya standar dan prosedur dalam pengoperasian pesawat udara oleh perusahaan angkutan udara niaga.
12. **Aircraft Operator Certificate (AOC)** is clearance of compliance to the standards and procedures in aircraft operations by the commercial air transport companies.
13. **Sertifikat Pengoperasian Pesawat Udara** adalah tanda bukti terpenuhinya standar dan prosedur dalam pengoperasian pesawat udara untuk kegiatan angkutan udara bukan niaga.
13. **Operating Certificate (OC)** is clearance of compliance to the standards and procedures in aircraft operations for non commercial air transport activities.
14. **Kantor Pos** adalah tempat pemberi pelayanan komunikasi tertulis dan atau surat elektronik, layanan paket, layanan logistik, layanan transaksi keuangan, dan layanan keagenan pos untuk kepentingan umum. Rumah pos berfungsi sama seperti kantor pos dan kantor pos pembantu, bedanya rumah pos biasanya terletak di daerah terpencil.
14. **Post Office** is a service provider facility of written communication and or electronic mail, parcel service, logistics services, financial transaction services, and postal services to the public. Postal house has the same function as the post office and subsidiary of post office, the difference is that postal house is usually located in remote areas.
15. **Telekomunikasi** adalah setiap pemancaran, pengiriman dan atau penerimaan dari setiap informasi dalam bentuk tanda-tanda, isyarat, tulisan, gambar, suara dan bunyi melalui sistem
15. **Telecommunication** includes every transmitting, delivering and or receiving from every information of marking, signal, article, picture, sound and voice through strand of wire system, optic, radio or other

kawat, optik, radio atau sistem elektromagnetik lainnya.

electromagnetic system.

16. Jaringan telekomunikasi adalah rangkaian perangkat telekomunikasi dan kelengkapannya yang digunakan dalam bertelekomunikasi.

16. Telecommunication network is peripheral network of telecommunication and its equipment used in the means of telecommunication.

17. Telepon tetap kabel dalam Susenas disebut **telepon rumah** adalah jaringan telekomunikasi menggunakan perangkat telepon tetap dengan kabel yang secara umum diatur oleh standar-standar teknis dengan menggunakan suatu nomor telepon, dikenal pula sebagai Public Switched Telephone Network (PSTN). Pada umumnya dimanfaatkan untuk telepon rumah dan jaringan internet, memiliki kemampuan menghantarkan sinyal dengan kuat dan jelas dengan biaya yang relatif lebih murah.

17. Fixed line telephone based on Susenas called home phone is a telecommunication network using fixed line telephone device which is generally regulated by technical standards, using a phone number, also known as the Public Switched Telephone Network (PSTN). It is generally used for home phone and Internet networks, has the ability to deliver a strong and clear signal with a relatively low cost.

18. Telepon bergerak seluler adalah perangkat telekomunikasi elektronik yang mempunyai kemampuan dasar yang sama dengan telepon tetap kabel, namun dapat dibawa ke mana-mana (portable, mobile) dan tidak perlu disambungkan dengan jaringan telekomunikasi kabel. Selain berfungsi sebagai telepon, telepon selular modern biasanya mendukung layanan tambahan seperti Short Messages Services (SMS), Multimedia Messages

18. Cellular mobile phone is an electronic telecommunication device which has the same basic capabilities with fixed cables, but can be taken anywhere (portable, mobile) and does not need to be connected to the wired telecommunications networks. In addition to functioning as a telephone, modern mobile phone typically supports additional services such as Short Messages Services (SMS), Multimedia Messages Service (MMS), e-mail

Service (MMS), e-mail dan akses Internet, aplikasi bisnis dan permainan, serta fotografi. Saat ini, Indonesia mempunyai dua sistem jaringan telepon bergerak seluler yaitu Global System for Mobile Telecommunications (GSM) dan CDMA.

and access to the Internet, business applications and games, as well as photography. Currently, Indonesia has two cellular mobile telephone network system that are GSM (Global System for Mobile Telecommunications) and Code Division Multiple Access (CDMA).

19. Internet adalah sebuah jaringan komputer publik di seluruh dunia. Internet menyediakan akses ke sejumlah layanan komunikasi termasuk World Wide Web dan membawa email, berita, hiburan dan file data.

19. The internet is a worldwide public computer network. It provides access to a number of communication services including the World Wide Web and carries e-mail, news, entertainment and data files.

20. Penyiaran Radio mencakup penyiaran sinyal suara melalui studio penyiaran radio dan fasilitas untuk transmisi program yang berhubungan dengan masyarakat, termasuk mengumpulkan dan menyalurkan program melalui kabel atau satelit, internet (stasiun radio internet), termasuk penyiaran data yang terintegrasi dengan penyiaran radio.

20. Radio broadcasting includes voice signals broadcasting through radio broadcasting studios and facilities for the programs transmission related to community, including collecting and distributing programs via cable or satellite, internet (internet radio station), including integrated data broadcasting with radio broadcasting.

21. Penyiaran dan pemrograman televisi mencakup pembuatan program saluran televisi lengkap dari komponen program yang dibeli (seperti film, dokumenter, dan lain-lain), komponen program yang dihasilkan sendiri (seperti berita lokal, laporan langsung) atau kombinasi keduanya, pemrograman

21. Broadcasting and television programming includes the manufacture of a complete television channel program from purchased program components (such as films, documentaries, etc.), own produced program components (such as local news, live reports) or a combination of both, the programming of the video

dari saluran video atas dasar permintaan, dan penyiaran data yang diintegrasikan dengan siaran televisi. Program televisi lengkap dapat disiarkan sendiri atau melalui distribusi pihak ketiga, seperti perusahaan kabel atau provider televisi satelit. Pemrograman dapat bersifat umum atau khusus (misalnya format terbatas seperti program berita, olah raga, pendidikan atau program yang ditujukan untuk anak muda), dapat dibuat dengan bebas tersedia untuk pemakai atau dapat hanya tersedia atas dasar langganan.

channel on the basis of demand, and data broadcasting integrated with television broadcasting. Complete television program can broadcast their own or through a third party distribution, such as cable companies or satellite television providers. Programming can be general or specific (e.g. limited formats such as news programs, sports, education or programs aimed at young people), can be made freely available to users or can only available on a subscription basis.

22. Penerbitan surat kabar, jurnal, dan buletin/Majalah mencakup usaha penerbitan surat kabar dan surat kabar iklan, jurnal, buletin, majalah umum dan teknis, komik termasuk penerbitan jadwal radio dan televisi, dan sebagainya.

22. Newspapers, journals, and bulletin/ magazine publishing include newspapers and newspaper advertisements, journals, bulletin, general and technical magazines, comic, including radio and television schedule publishing, and so on.

23. Koran atau surat kabar adalah suatu penerbitan yang ringan dan mudah dibuang, biasanya dicetak pada kertas berbiaya rendah yang disebut kertas koran, yang berisi berita-berita terkini dalam berbagai topik. Topiknya bisa berupa even politik, kriminalitas, olahraga, tajuk rencana, dan cuaca. Jenis surat kabar umum biasanya diterbitkan setiap hari, kecuali pada hari-hari libur. Surat kabar sore juga umum di

23. Newspaper is a lightweight publication but easily disposed of, usually printed on low-cost paper called newsprint, containing the latest news on various topics. Topics can include political events, crime, sports, editorials, and weather. Common types of newspapers are usually published daily, except on holidays. Afternoon newspapers are also common in some countries. In addition, there is also a weekly newspaper that is usually smaller

beberapa negara. Selain itu, juga terdapat surat kabar mingguan yang biasanya lebih kecil dan kurang prestisius dibandingkan dengan surat kabar harian dan isinya biasanya lebih bersifat hiburan.

24. Tabloid adalah istilah suatu format surat kabar yang lebih kecil (597 mm × 375 mm) dari ukuran standar koran harian. Istilah ini biasanya dikaitkan dengan penerbitan surat kabar reguler non harian (bisa mingguan, dwimingguan, dll), yang terfokus pada hal-hal yang lebih “tidak serius”, terutama masalah selebritas, olah raga, kriminal, dll.

25. Jurnal adalah majalah yang khusus memuat artikel dalam suatu bidang ilmu tertentu.

26. Buletin adalah publikasi organisasi yang mengangkat perkembangan suatu topik atau aspek tertentu dan diterbitkan/dipublikasikan secara teratur (berkala) dalam waktu yang relatif singkat (harian hingga bulanan). Buletin ditujukan kepada khalayak yang lebih sempit, yang berkaitan dengan bidang tertentu saja. Tulisan dalam buletin umumnya singkat dan padat (mirip berita), menggunakan bahasa yang formal, dan banyak istilah teknis berkaitan dengan bidang tersebut.

and less prestigious than the daily newspaper and its contents are usually more entertainment.

24. Tabloid is a smaller term format of newspaper (597 mm × 375 mm) than a standard size daily newspaper. This term is usually associated with the publishing of non-daily regular newspapers (can be weekly, biweekly, etc.), which focus on the things that are “not too serious”, especially the problem of celebrity, sports, crime, etc.

25. Journal is a special magazine that publish an article in a particular field of science.

26. Bulletin is a publication of an organization that raised the development of a particular topic or aspect and issued/published regularly (periodically) in a relatively short time (daily to monthly). Bulletin is addressed to a narrower audience, which relates to a particular field. Posts in bulletin are generally short and concise (similar to news), using formal language and a lot of technical terms related to the field.

- 27. Majalah** adalah penerbitan berkala yang berisi bermacam-macam artikel dalam subyek yang bervariasi. Majalah biasa diterbitkan mingguan, dwimingguan atau bulanan. Majalah biasanya memiliki artikel mengenai topik populer yang ditujukan kepada masyarakat umum dan ditulis dengan gaya bahasa yang mudah dimengerti oleh banyak orang.
- 27. Magazine** is a periodical publication containing a variety of articles on varied subjects. Regular magazine published weekly, biweekly or monthly. Magazines usually have articles on popular topics which are addressed to the general public and written in a style that is easily understood by many people.
- 28. Oplah** adalah jumlah barang yang tercetak dalam satuan eksemplar.
- 28. The circulation** is the number of items printed in units of copies.
- 29. Bioskop** adalah pertunjukkan yang diperlihatkan dengan gambar (film) yang disorot sehingga dapat bergerak. Bioskop juga diartikan sebagai tempat untuk menonton pertunjukkan film dengan menggunakan layar lebar, dimana gambar film diproyeksikan ke layar menggunakan proyektor.
- 29. Cinema** is a show that is shown with the image (film) highlighted so it can move. Cinema also be interpreted as a place to watch the shows using a wide screen movies, where the film images projected onto a screen using a projector.

ULASAN

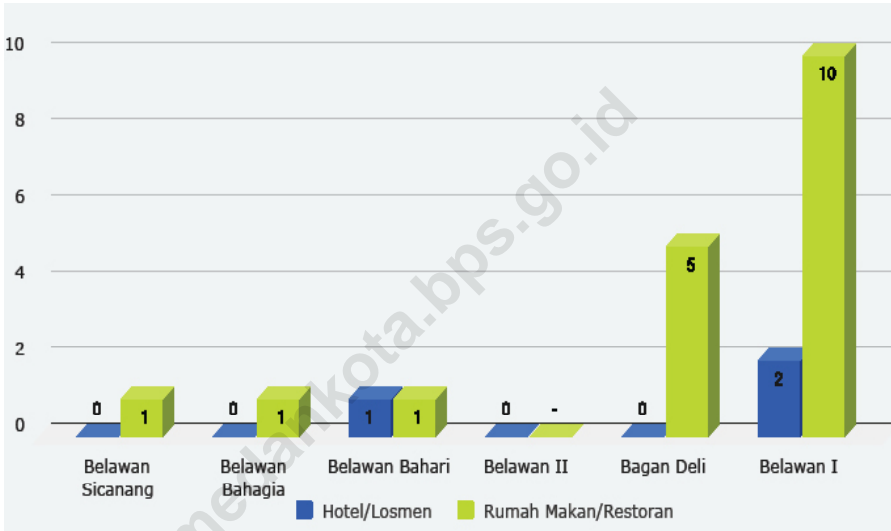
Sarana perhubungan merupakan salah satu prasyarat vital bagi suatu daerah untuk maju dan berkembang, guna menunjang mobilisasi, aktivitas ekonomi, sosial dan lain sebagainya. Kecamatan Medan Belawan sebagai pusat Kota sangat dominan dipengaruhi oleh transportasi dan komunikasi sebagai penunjang dalam aktivitas ekonominya. Pada tahun 2023, jumlah fasilitas Hotel/Losmen di Medan Belawan ada sebanyak 4 unit, selain itu terdapat 8 kelab malam, 23 rumah makan/restoran, 39 tukang pangkas dan 25 salon kecantikan, yang tersebar diseluruh kelurahan.

DESCRIPTION

Transportation has played one of the vital parts in regional development to support the mobilization, economic activities, social and others. Medan Belawan Sub District as the center of the city very dominantly influenced by transportation and communication as a support to economic activity. In 2023, there was 4 Hotels in Medan Belawan Subdistrict, moreover there was 8 nightclub, 23 restaurants, 39 barbers and 25 Beauty Salons, which scattered all around village in Medan Belawan.

Gambar 6.1
Figures

**Jumlah Rumah Makan /Restoran dan Warung Makan/
Minum Menurut Kelurahan di Kecamatan Medan
Belawan, 2023**
*Number of Restaurants and Foodstalls in Medan Belawan
District, 2023*



Sumber/Source : Kantor Camat Medan Belawan/Medan Belawan District Office

6.1 PARIWISATA TOURISM

Tabel 6.1.1 Jumlah Hotel, Bioskop, Night Club dan Bilyard Menurut Kelurahan di Kecamatan Medan Belawan, 2023
Number of Hotels, Cinemas, Nightclubs, and Billiard Hall by Subdistrict in Medan Belawan District, 2023

Desa/Kelurahan <i>Village/Subdistrict</i>	Hotel/Losmen <i>Hotel</i>	Bioskop <i>Cinemas</i>	Night Club <i>Night Club</i>	Billyard <i>Billiard</i>
(1)	(2)	(3)	(4)	(5)
Belawan Pulau Sicanang	-	-	-	-
Belawan Bahagia	-	-	-	-
Belawan Bahari	1	-	-	1
Belawan II	-	-	7	-
Bagan Deli	-	-	-	-
Belawan I	2	-	1	4
Medan Belawan	3	-	8	5

Sumber/Source: Kantor Camat Medan Belawan/Medan Belawan District Office

Tabel
Table 6.1.2

**Jumlah Rumah Makan/Restoran dan Warung Makan/
Minum Menurut Kelurahan di Kecamatan Medan Belawan,
2023**
*Number of Restaurants dan Food Stalls by Subdistrict in
Medan Belawan District, 2023*

Desa/Kelurahan Village/Subdistrict	Rumah Makan/Restoran Restaurants	Warung Makan/Minum Foodstalls
(1)	(2)	(3)
Belawan Pulau Sicanang	1	60
Belawan Bahagia	1	8
Belawan Bahari	1	29
Belawan II	-	32
Bagan Deli	5	48
Belawan I	10	101
Medan Belawan	18	278

Sumber/Source : Kantor Camat Medan Belawan/Medan Belawan District Office

Tabel 6.1.3 Jumlah Panti Pijat, Pangkas, Salon, dan Praktek Dukun Patah Menurut Kelurahan di Kecamatan Medan Belawan, 2023
Number of Massage Parlors, Barbershops, Salons, and Traditional Healers Practice by Subdistrict in Medan Belawan District, 2023

Desa/Kelurahan Village/Subdistrict	Panti Pijat Massage	Tukang Pangkas Barbers	Salon Kecantikan Beauty Salons	Dukun Patah Bone-setter
(1)	(2)	(3)	(4)	(5)
Belawan Pulau Sicanang	-	10	5	-
Belawan Bahagia	-	3	4	-
Belawan Bahari	-	4	1	-
Belawan II	-	2	4	1
Bagan Deli	-	6	3	-
Belawan I	-	10	5	1
Medan Belawan	-	35	22	2

Sumber/Source: Kantor Camat Medan Belawan/Medan Belawan District Office

Tabel
Table 6.1.4

Jumlah Tempat Video Game/Play Station, Penyewaan Kaset Video/VCD/DVD Menurut Kelurahan di Kecamatan Medan Belawan, 2023
Number of Video Game, Video/VCD/DVD Rental Shops and Warnet by Subdistrict in Medan Belawan District, 2023

Desa/Kelurahan Village/Subdistrict	Video Game Play Station	Penyewaan Kaset Video/VCD/DVD	Warnet Game Online
(1)	(2)	(3)	(4)
Belawan Pulau Sicanang	-	-	7
Belawan Bahagia	-	-	4
Belawan Bahari	1	-	2
Belawan II	-	-	5
Bagan Deli	-	-	1
Belawan I	1	-	3
Medan Belawan	2	-	22

Sumber/Source : Kantor Camat Medan Belawan/Medan Belawan District Office

6.2 TRANSPORTASI TRANSPORTATION

Tabel 6.2.1 **Panjang Jalan Menurut Kondisi Jalan di Kecamatan Medan Belawan (km), 2023-2023**
Table *Length of Roads by Road Condition in Medan Belawan District (km), 2023-2023*

Kondisi Jalan <i>Road Condition</i>	2022	2023
(1)	(2)	(3)
Baik/ <i>Good</i>	65,02	63,87
Sedang/ <i>Moderate</i>	34,27	39,75
Rusak/ <i>Damaged</i>	11,65	7,32
Rusak Berat/ <i>Severely Damaged</i>	-	-
Jumlah/ <i>Total</i>	110,94	110,94

Sumber/Source : Dinas Sumber Daya Air Bina Marga dan Bina Konstruksi Kota Medan/Department of Water Resources, Highways and Construction Development of Medan Municipality

Tabel
Table 6.2.2

**Panjang Jalan Menurut Jenis Permukaan Jalan di
Kecamatan Medan Belawan (km), 2023-2023**
*Length of Roads by Type of Road Surface in Medan
Belawan District (km), 2023-2023*

Jenis Permukaan Jalan <i>Type of Road Surface</i>	2022	2023
(1)	(2)	(3)
Aspal/ <i>Paved</i>	76,17	76,17
Beton/ <i>Not Paved</i>	34,77	34,77
Kerikil/ <i>Telford</i>	-	-
Tanah/ <i>Soil</i>	-	-
Jumlah/<i>Total</i>	110,94	110,94

Sumber/*Source* : Dinas Sumber Daya Air Bina Marga dan Bina Konstruksi Kota Medan/*Department of Water Resources, Highways and Construction Development of Medan Municipality*

PERBANKAN, KOPERASI, DAN PERDAGANGAN BANKING, COOPERATIVE, AND TRADE

KECAMATAN MEDAN BELAWAN MEDAN BELAWAN SUBDISTRICT



Perdagangan Trade

Pertokoan
Retail Complex

Pasar
Market

Swalayan
Minimarket



Total	Total	Total
335	4	13
Unit/Units	Unit/Units	Unit/Units

Lembaga Keuangan Financial Institutions



Total
11
Unit/Units

Koperasi Cooperative

Listrik
Electricity

Air Minum
Drinking Water



Total	Total
13.149	13.207
Unit/Units	Unit/Units

PENJELASAN TEKNIS

1. Bank adalah sebuah lembaga intermediasi keuangan umumnya didirikan dengan kewenangan menerima simpanan uang, meminjamkan uang, dan menerbitkan promes atau yang dikenal sebagai banknote. Kata bank berasal dari bahasa Italia banca yang berarti tempat penukaran uang.
2. Sedangkan menurut undang-undang perbankan bank adalah badan usaha yang menghimpun dana dari masyarakat dalam bentuk simpanan dan menyalurkannya kepada masyarakat dalam bentuk kredit atau bentuk-bentuk lainnya dalam rangka meningkatkan taraf hidup rakyat banyak. Industri perbankan telah mengalami perubahan besar dalam beberapa tahun terakhir.
3. Menurut Bank Indonesia sesuai UU Perbankan 1992, struktur perbankan di Indonesia terdiri atas bank umum dan BPR. Perbedaan utama keduanya adalah kegiatan operasionalnya.
4. Koperasi dapat diartikan sebagai sebuah badan usaha yang beranggotakan sekumpulan orang yang kegiatannya berlandaskan prinsip koperasi

TECHNICAL NOTES

1. *Bank is a financial intermediary institution generally established with the authority to receive money, lend money, and issue promissory notes or what is known as paper money. The word bank comes from the Italian word banca which means a place to change money.*
2. *Meanwhile, according to the banking law, a bank is a business entity that collects funds from the public in the form of savings and distributes them to the public in the form of credit or other forms in order to improve the standard of living of the people. The banking industry has undergone major changes in recent years.*
3. *According to Bank Indonesia in accordance with the 1992 Banking Law, the banking structure in Indonesia consists of commercial banks and rural banks. The main difference between the two is their operational activities.*
4. *Cooperatives can be interpreted as a business entity consisting of a group of people whose activities are based on cooperative principles as well as a people's economic*

sekaligus sebagai gerakan ekonomi kerakyatan yang berasas kekeluargaan.

movement based on kinship.

5. Perdagangan atau perniagaan adalah kegiatan tukar menukar barang atau jasa atau keduanya yang berdasarkan kesepakatan bersama bukan pemaksaan.

5. *Trade or commerce is an activity of exchanging goods or services or both based on mutual agreement, not coercion.*

6. Pasar adalah tempat berdagang bagi penjual, dan tempat membeli bagi pembeli atau konsumen. Di pasar pembeli maupun penjual kemudian melakukan transaksi.

6. *The market is a place to trade for sellers, and a place to buy for buyers or consumers. In the market, buyers and sellers then make transactions.*

7. Minimarket adalah swalayan atau toko kecil yang menyediakan produk barang atau jasa yang dibutuhkan dalam kehidupan sehari-hari oleh masyarakat.

7. *Minimarkets are supermarkets or small shops that provide goods or services needed in everyday life by the community.*

ULASAN

Perdagangan menjadi salah satu sektor yang paling berkontribusi dalam perkembangan Kecamatan Medan Belawan. Pada Tahun 2023 ada 3 pasar tradisional, 6 kelompok pertokoan dan 7 swalayan. Selain itu juga terdapat 3 SPBU, 4 bengkel mobil dan 34 bengkel sepeda motor yang tersebar diseluruh kelurahan.

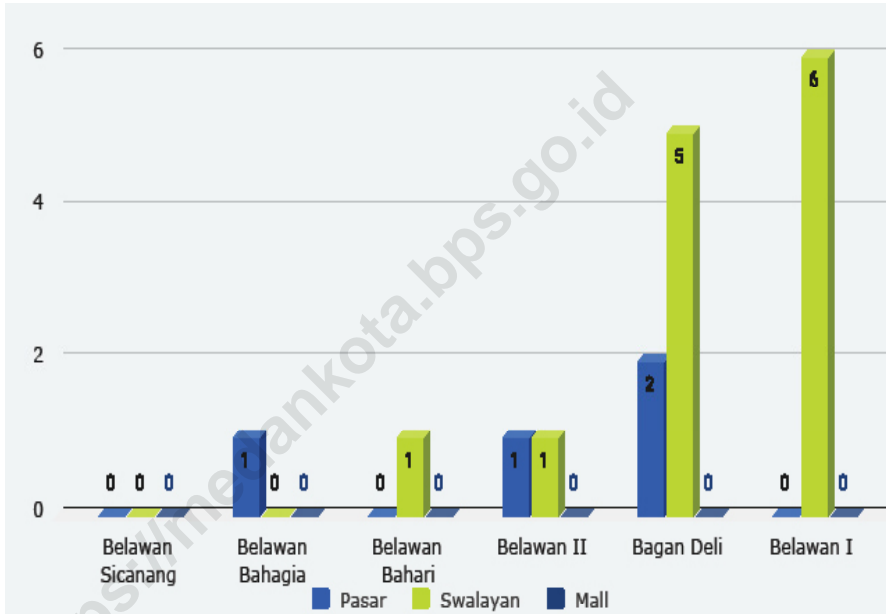
DESCRIPTION

Trade is one of the sectors that most contribute to the development of Medan Belawan Subdistrict. In 2023 there was 3 traditional markets, 6 retail complex and 7 minimarkets. Moreover there was 3 gas stations, 4 car repair shops and 34 motorcycle repair shops, which scattered in whole Medan Belawan villages.

<https://medankota.bps.go.id>

Gambar 7.1
Figures

**Jumlah Pasar, Kelompok Pertokoan, Swalayan/
Minimarket, Mall/Plaza di Kecamatan Medan Belawan,
2023**
*Number of Markets, Retail Complex, Minimarket, and
Plaza by Subdistrict in Medan Belawan District, 2023*



Sumber/Source : Kantor Camat Medan Belawan/Medan Belawan District Office

7. PERBANKAN, KOPERASI, DAN PERDAGANGAN BANKING, COOPERATIVE, AND TRADE

Tabel 7.1 Jumlah Pasar, Kelompok Pertokoan, Swalayan/
Minimarket, Mall/Plaza di Kecamatan Medan Belawan,
2023
*Number of Markets, Retail Complex, Minimarket, and Plaza
by Subdistrict in Medan Belawan District, 2023*

Kelurahan Subdistrict	Pasar (Market)	Kelompok Pertokoan (Retail Complex)	Swalayan (Minimarket)	Mall (Plaza)
(1)	(2)	(3)	(4)	(5)
Belawan Pulau Sicanang	-	-	-	-
Belawan Bahagia	1	-	-	-
Belawan Bahari	-	3	1	-
Belawan II	1	1	1	-
Bagan Deli	2	2	5	-
Belawan I	-	329	6	-
Medan Belawan	4	335	13	-

Sumber/Source : Kantor Camat Medan Belawan/Medan Belawan District Office

Tabel
Table 7.2

**Jumlah Pasar Menurut Pengelola dan Kelurahan di
Kecamatan Medan Belawan, 2023**
*Number of Markets by Operator and Subdistrict in Medan
Belawan District, 2023*

Kelurahan Subdistrict	Pasar Dikelola Pemerintah The Government- Managed Market	Pasar Dikelola Swasta The Privately-Owned Market	Pasar Tanpa Pengelola Unmanaged Market
(1)	(2)	(3)	(4)
Belawan Pulau Sicanang	-	-	-
Belawan Bahagia	1	-	-
Belawan Bahari	-	-	-
Belawan II	1	-	-
Bagan Deli	-	1	1
Belawan I	-	-	-
Medan Belawan	2	1	1

Sumber/Source : Kantor Camat Medan Belawan/Medan Belawan District Office

Tabel 7.3
Table

Jumlah SPBU dan Agen Minyak Tanah (Pangklan) Menurut Kelurahan di Kecamatan Medan Belawan, 2023
Number of (SPBU) and Kerosene Agents by Subdistrict in Medan Belawan District, 2023

Kelurahan Subdistrict	SPBU Gas Station	Jumlah Agen Gas Number of Gas Agents	Jumlah Agen Minyak Tanah Number of Kerosene Agents
(1)	(2)	(3)	(4)
Belawan Pulau Sicanang	-	3	-
Belawan Bahagia	-	4	-
Belawan Bahari	-	8	-
Belawan II	2	5	-
Bagan Deli	-	1	-
Belawan I	-	6	-
Medan Belawan	2	27	-

Sumber/Source : Kantor Camat Medan Belawan/Medan Belawan District Office

Tabel 7.4
Table

Jumlah Bengkel Menurut Kelurahan di Kecamatan Medan Belawan, 2023
Number of Workshop Service by Subdistrict in Medan Belawan District, 2023

Kelurahan Subdistrict	Bengkel Sepeda Motor Motorcycle Repair Shop	Bengkel Mobil Car repair shop
(1)	(2)	(3)
Belawan Pulau Sicanang	20	1
Belawan Bahagia	4	-
Belawan Bahari	9	-
Belawan II	2	-
Bagan Deli	8	-
Belawan I	10	
Medan Belawan	53	1

Sumber/Source : Kantor Camat Medan Belawan/Medan Belawan District Office

Tabel 7.5
Table

Jumlah Tempat Pencucian Mobil (Doorsmer) Menurut Kelurahan di Kecamatan Medan Belawan, 2023
Number of Car Wash Facilities by Subdistrict in Medan Belawan District, 2023

Kelurahan <i>Subdistrict</i>	Doorsmer Mobil <i>Carwash</i>	Doorsmer Sepeda Motor <i>Motorcycle</i>
(1)	(2)	(3)
Belawan Pulau Sicanang	1	22
Belawan Bahagia	-	3
Belawan Bahari	-	3
Belawan II	-	5
Bagan Deli	-	10
Belawan I	-	7
Medan Belawan	1	50

Sumber/Source : Kantor Camat Medan Belawan/Medan Belawan District Office

Tabel
Table 7.6

**Jumlah Lembaga Keuangan Menurut Kelurahan di
Kecamatan Medan Belawan, 2023**
*Number of Financial Institutions by Subdistrict in Medan
Belawan District, 2023*

Kelurahan Subdistrict	Bank Bank	Leasing/ Finance	Valuta Asing Foreign Currency Exchange	Koperasi	Pegadaian	Jumlah Total
(1)	(2)	(3)	(4)	(5)	(6)	(7)
Belawan Pulau Sicanang	-	-	-	-	-	-
Belawan Bahagia	-	-	-	-	-	-
Belawan Bahari	-	-	-	1	-	1
Belawan II	2	-	-	1	-	3
Bagan Deli	-	-	-	1	-	1
Belawan I	3	1	1	-	1	6
Medan Belawan	5	1	1	3	1	11

Sumber/Source : Kantor Camat Medan Belawan/Medan Belawan District Office

DAFTAR PUSTAKA REFERENCES

- Badan Pusat Statistik. 2023. *Proyeksi Penduduk Indonesia 2020–2050 Hasil Sensus Penduduk 2020*. Jakarta.
- Undang-Undang Nomor 24 Tahun 2013 tentang Perubahan atas Undang-Undang Nomor 23 Tahun 2006 tentang Administrasi Kependudukan.
- Badan Pusat Statistik. 2021. *Buku 3: Konsep dan Definisi Podes 2021*. Jakarta: Badan Pusat Statistik.
- Badan Pusat Statistik. 2022. *Buku 4 Konsep dan Definisi Survei Sosial Ekonomi Nasional Maret 2023*. Jakarta: Badan Pusat Statistik.
- Badan Pusat Statistik. 2022. *Buku 5 Pemanfaatan Data Susenas Kor dan KP Susenas Maret 2023*. Jakarta: Badan Pusat Statistik.
- Kementerian Pekerjaan Umum dan Perumahan Rakyat. 2023. *Buku Informasi Statistik Infrastruktur PUPR Tahun 2022*. Jakarta: Pusat Data dan Teknologi Informasi, Kementerian PUPR.
- Indonesia. *Peraturan Kepala Badan Pusat Statistik Nomor 120 Tahun 2020 Tentang Klasifikasi Desa Perkotaan dan Perdesaan di Indonesia 2020*. Badan Pusat Statistik. Jakarta.
- Direktorat Jenderal Hortikultura & Badan Pusat Statistik. 2022. *Pedoman Statistik Pertanian Hortikultura (SPH)*. Jakarta: Kementerian Pertanian

ST 2023

SENSUS PERTANIAN

BerAKHLAK  **#bangga**
Berorientasi Pelayanan Akuntabel Kompeten Harmonis Loyal Adaptif Kolaboratif **melayani**
bangsa

DATA

MENCERDASKAN BANGSA

Enlighten Nation



BADAN PUSAT STATISTIK
KOTA MEDAN
BPS - Statistic Medan Municipality
Jl. Gaperta No. 311 Medan, 20124
Telp. : (061) 8449285, Fax (061) 8449270
Homepage : <http://medankota.bps.go.id> ; Email : bps1275@bps.go.id

ISSN 2830-2230



9 772830 223003