

STATISTIK DAERAH KECAMATAN TANGERANG TAHUN 2015



STATISTIK DAERAH
KECAMATAN TANGERANG
TAHUN 2015



BADAN PUSAT STATISTIK KOTA TANGERANG

STATISTIK DAERAH

KECAMATAN TANGERANG

2015

Katalog BPS : 1101002.3671031

Ukuran Buku : 21 cm x 15 cm

Jumlah Halaman : 11 Halaman + iv

Naskah :
KSK Tangerang

Gambar Kulit :
KSK Tangerang

Diterbitkan oleh :
BPS Kota Tangerang

”Boleh dikutip dengan menyebut sumbernya”



Kata Pengantar



Publikasi **Statistik Daerah Kecamatan Tangerang 2015** yang diterbitkan oleh BPS Kota Tangerang berisi berbagai data dan informasi terpilih seputar Kecamatan Tangerang dan dianalisis secara sederhana untuk membantu pengguna data dalam memahami perkembangan pembangunan serta potensi yang ada di Kecamatan Tangerang.

Publikasi **Statistik Daerah Kecamatan Tangerang 2015** diterbitkan untuk melengkapi beberapa publikasi statistik yang sudah terbit secara rutin setiap tahun. Berbeda dengan publikasi yang sudah ada, publikasi ini lebih menekankan pada analisis.

Materi yang disajikan pada Publikasi **Statistik Daerah Kecamatan Tangerang 2015** memuat berbagai informasi/indikator yang terkait dengan hasil pembangunan dari berbagai sektor di wilayah Kecamatan Tangerang dan diharapkan dapat digunakan untuk bahan kajian, perencanaan, dan evaluasi berbagai macam program yang telah dijalankan.

Akhirnya kami sampaikan terima kasih dan penghargaan sebesar-besarnya kepada semua pihak yang telah membantu dalam pembuatan publikasi ini, sehingga penerbitan publikasi ini dapat terlaksana. Kritik dan saran sangat kami hargai guna penyempurnaan publikasi di masa mendatang.

BPS Kota Tangerang
Kepala,

Ir Budi Supriyanto, MAP
NIP. 19660303 198203 1 003

DAFTAR ISI

1. Geografis.....	1
2. Pemerintahan.....	2
3. Penduduk.....	3
4. Pendidikan.....	4
5. Kesehatan.....	5
6. Sarana Sosial.....	6
7. Industri dan Perdagangan.....	7
8. Perbandingan Antar Kecamatan.....	8

Luas wilayah Kecamatan Tangerang sebesar 15.79 km².

Kecamatan Tangerang berbatasan dengan Kecamatan Pinang di bagian utara, Kecamatan Neglasari dan Batu Ceper di sebelah selatan, Kecamatan Cipondoh di sebelah timur dan Kecamatan Karawaci di sebelah barat. Luas wilayah Kecamatan Tangerang tercatat sebesar 14.53 km² yang meliputi 8 kelurahan yaitu Kelurahan Cikokol seluas 4,17km², Kelapa Indah 1,80 km², Babakan 1,85 km², Sukasari 1,87 km², Buaran Indah 1,60 km², Tanah Tinggi 1,80 km², Sukaasih 0,48 km² dan Kelurahan Sukarasa 0,96 km². Secara umum kondisi topografi wilayah Kecamatan Tangerang merupakan dataran rendah dengan ketinggian 14 meter di atas permukaan laut.

Jarak Kantor Kelurahan ke Kecamatan Tangerang, 2014

Kelurahan	Jarak ke Kantor Kecamatan
[1]	[3]
1. Cikokol	3,9
2. Kelapa Indah	3,8
3. Babakan	3,3
4. Sukasari	3,3
5. Buaran Indah	3,3
6. Tanah Tinggi	3,3
7. Sukaasih	0,2
8. Sukarasa	0,1

*** TAHUKAH ANDA


Jarak terdekat kantor kelurahan ke kantor kecamatan yaitu kantor kelurahan Suka Rasa



Kecamatan Tangerang dalam Angka 2015



Kecamatan Tangerang terdiri dari 8 kelurahan, 78 RW dan 402RT.



Statistik Pemerintahan di Kecamatan

Wilayah Administrasi	2012	2013	2014
1. Kelurahan	8	8	8
2. RW	78	78	78
3. RT	400	400	402
Jumlah Aparat Pemerintahan Kecamatan Tangerang	2012	2013	2014
Laki-laki	96	96	90
Perempuan	45	45	36
Jumlah Total	141	141	126

Kecamatan Tangerang terbagi dalam 8 kelurahan, yaitu Kelurahan Cikokol, Kelapa Indah, Babakan, Sukasari, Buaran Indah, Tanah Tinggi, Sukaasih dan Sukarasa. Jumlah RW 78 dan RT 402

Jumlah Pegawai di Lingkungan Kecamatan Tangerang selama periode tahun 2012-2014 menunjukkan penurunan yang cukup besar, yaitu sebesar 10,64 persen atau dari 141 orang berkurang menjadi 126 orang. Bila diperhatikan komposisi pegawai menurut jenis kelamin, selama tahun 2012-2015 jumlah pegawai laki-laki berkurang 6,3 Persen dibandingkan tahun-tahun sebelumnya. Sedangkan di tahun 2015 ini pegawai perempuan juga mengalami penurunan sebesar 20 persen dibandingkan dengan tahun-tahun sebelumnya.

Data yang ada juga menunjukkan adanya kenaikan jumlah tenaga kerja Aparat pemerintah yang berstatus PNS dan CPNS yaitu sebesar 3 persen. (2012 - 2014) dari 97 Pegawai menjadi 100 Pegawai PNS dan CPNS.



Realisasi Pendapatan dari PBB Kecamatan Tangerang mencapai Rp. 342.611.792

Sedangkan banyaknya aparat Pemerintah diwilayah kecamatan Tangerang, berdasarkan kelompok umur, usia 40-49 Tahun 41%, usia 30-39 Tahun 34%, usia 50 Tahun ke atas 15% dan terkecil kelompok umur 20-29 Tahun yaitu 10%

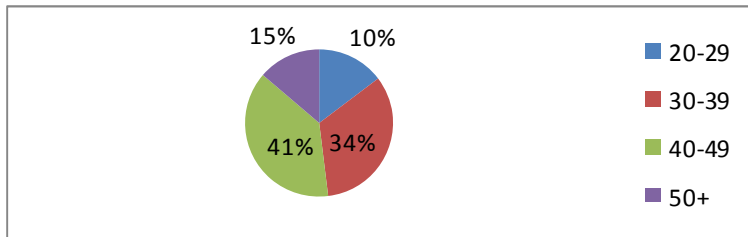
Pendapatan PBB (Pajak Bumi dan Bangunan) Kecamatan Tangerang pada tahun 2014 ditargetkan mencapai Rp. 342.611.792 dengan rincian masing-masing kelurahan pemasukannya: Kelurahan Cikokol (60,85%), Kelapa Indah (91,86%), Babakan (76,70%), Sukasari (90,18%), Buaran Indah (59,90%), Tanah Tinggi (85,15%), Sukaasih (100%) dan Kelurahan Sukarasa (100%). Target ini secara keseluruhan dapat direalisasikan sebesar 78%.

Realisasi PBB per kelurahan di Kecamatan Tangerang Tahun 2014

Kelurahan	Target 2014	Pemasukan
Cikokol	55.683.430	33.870.471
Kelapa Indah	68.399.026	62.477.106
Babakan	33.862.673	25.973.632
Sukasari	16.519.896	14.897.572
Buaran Indah	56.545.688	33.870.471
Tanah tinggi	106.674.518	90.836.336
Sukaasih	2.586.092	2.586.092
Sukarasa	2.723.598	2.723.598
Jumlah	342.611.792	267.249.077*

*Data sampai dengan bulan Oktober 2014

Persentase Aparat Pemerintah Kecamatan Tangerang



Sumber: Kecamatan Tangerang Dalam Angka Tahun 2015



PENDUDUK

Penduduk Kecamatan Tangerang berjumlah 168.844 pada tahun 2014.

3

Indikator Kependudukan Kecamatan Tangerang

Uraian	Satuan	2014
Penduduk	orang	168.844
- Laki-laki	orang	86.879
- Perempuan	orang	81.965
Sex Rasio (L/P)	persen	106,00
Jumlah Rumah Tangga	ruta	42.754
Rata-rata ART	jiwa/ruta	3,95
Kepadatan Penduduk/km ²	orang	11.620
Dependency Rasio	persen	38,54

Sumber: Kecamatan Tangerang dalam Angka 2015



Kecamatan Tangerang dalam Angka 2015

Penduduk Indonesia adalah semua orang yang bertempat tinggal di wilayah geografis Republik Indonesia selama 6 bulan ataupun lebih dan atau mereka yang bertempat tinggal kurang dari 6 bulan tetapi bertujuan untuk menetap.

Pada tahun 2014 ini jumlah penduduk Kecamatan Tangerang adalah 168.844 orang, terdiri dari 86.879 laki-laki dan 81.965 perempuan. Rasio jenis kelamin sebesar 106,00 yang berarti bahwa setiap 100 penduduk perempuan terdapat 106 penduduk laki-laki. Persentase penduduk Kecamatan Tangerang pada tahun 2014 mencapai 8,4 persen dari total penduduk Kota Tangerang (1.999.894).

Adapun jumlah rumah tangga keseluruhan di Kecamatan Tangerang yaitu 42.754 Rumah Tangga. Tingkat kepadatan penduduk Kecamatan Tangerang pada tahun 2014 mencapai 11.620 penduduk per km² atau untuk setiap satu kilometer persegi di wilayah Kecamatan Tangerang dihuni oleh sekitar 11.620 penduduk. Sedangkan Dependency Rasionya sebesar 38,54%.

Kecamatan Tangerang mempunyai 39 Gedung Sekolah Dasar Negeri dan 17 Gedung Sekolah Dasar Swasta.



PENDIDIKAN

Kelurahan	SD NEGERI	SD SWASTA
Cikokol	6	1
Kelapa Indah	1	2
Babakan	8	1
Sukasari	6	5
Buaran Indah	3	1
Tanah tinggi	5	2
Sukaasih	2	0
Sukarasa	8	5
Jumlah	39	17

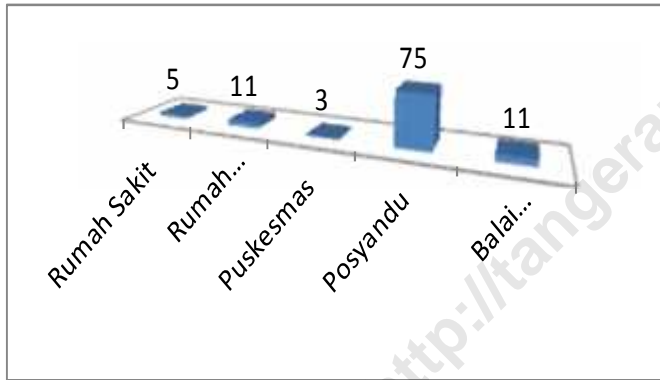
Sumber: Bank Data Kecamatan Tangerang 2015



Pendidikan merupakan salah satu faktor penting dalam menentukan kemajuan suatu daerah. Oleh karena itu ketersediaan sarana dan prasarana pendidikan yang berupa sumber daya manusia dan sarana fisik sangatlah penting. Dari 13 Kecamatan yang ada di Kota Tangerang, Kecamatan Tangerang paling banyak memiliki gedung sekolah tingkat dasar. yang terdiri dari SD Negeri sebanyak 39 Gedung dan SD Swasta sebanyak 17 Gedung. jumlah gedung Sekolah tingkat pertama di kecamatan Tangerang sebanyak 14 gedung SMP Negeri dan 14 gedung SMP Swasta. Sedangkan SMA Negeri yang ada di wilayah kecamatan Tangerang 11 gedung, dan SMA Swasta 16 gedung. Sekolah kejuruan setingkat SMK. SMK Swasta sebanyak 1 gedung. Perguruan tinggi yang ada di wilayah kecamatan Tangerang sebanyak 9 Gedung dan berstatus Swasta.



Fasilitas Kesehatan di Kecamatan Tangerang 2014



Sumber: Kecamatan Tangerang dalam Angka 2015

Posyandu di Kecamatan Tangerang 2014

Kategori Posyandu	Jumlah Posyandu
Pratama	4
Madya	70
Purnama	1
Mandiri	-
Jumlah	75

Sumber: Dinkes Kota Tangerang 2015

Kesehatan merupakan salah satu kebutuhan mendasar manusia. Oleh karena itu ketersediaan sarana dan prasarana penunjang kesehatan sangatlah penting. Di Kecamatan Tangerang berbagai fasilitas kesehatan, seperti Rumah sakit, Rumah sakit Bersalin, puskesmas, posyandu, dan balai pengobatan telah tersedia. Rumah sakit yang ada di wilayah Kecamatan Tangerang seluruhnya berjumlah 5 buah Rumah sakit yang telah dilengkapi peralatan modern. Sedangkan puskesmas yang ada di wilayah Kecamatan Tangerang hanya 3 Puskesmas, yaitu Puskesmas Tanah Tinggi, Puskesmas Sukasari dan Puskesmas Cikokol. Jumlah posyandu yang ada di wilayah Kecamatan Tangerang sebanyak 75 Posyandu dengan berbagai Kategori Posyandu. (Pratama, Madya, Purnama dan Mandiri)



KESEHATAN

Jumlah peserta KB Baru di tahun 2014 mengalami kenaikan namun sebaliknya Jumlah peserta KB Aktif mengalami penurunan



5

Perbandingan partisipasi ber KB Tahun 2013-2014

Peserta KB Baru	2013	2014
1. Puskesmas Sukasari	405	1.286
2. Puskesmas Tanah Tinggi	1.221	1.479
3. Puskesmas Cikokol	1.093	523
Jumlah	2.719	3.288

Peserta KB Aktif	2013	2014
1. Puskesmas Sukasari	6.463	6.139
2. Puskesmas Tanah Tinggi	7.918	7.055
3. Puskesmas Cikokol	6.369	5.325
Jumlah	20.750	18.519

Kesadaran akan pentingnya KB/Keluarga Berencana jika kita bandingkan dengan tahun sebelumnya mengalami kenaikan yaitu sebesar 21% untuk peserta KB Baru jika dibandingkan tahun sebelumnya (2013-2014). Namun disisi lain terlihat mengalami penurunan Terutama untuk peserta KB Aktif yaitu sebesar 10.8% Tercatat jumlah peserta KB Aktif Tahun 2012 sebesar 18.519 dan Tahun 2013 sebesar 20.750.



Sumber: Kecamatan Tangerang dalam Angka 2015

7

SARANA SOSIAL

Mayoritas Penduduk Kecamatan Tangerang beragama Islam



6

Kelurahan	Sertifikat	Luas (M ²) Belum Bersertifikat	Jumlah
Cikokol	3.487	2.036	5.523
Kelapa Indah	-	-	-
Babakan	865	-	865
Sukasari	2.591	741.5	3.332.5
Buaran Indah	-	-	-
Tanah Tinggi	8.428	7.681	16.109
Sukaasih	-	-	-
Sukarasa	-	-	-
Jumlah	15.371	10.458.5	25.829.5

Sumber: Kantor Urusan Agama (KUA) Kecamatan Tangerang 2014

*** TAHUKAH ANDA

*Di Kecamatan Tangerang tepatnya di kelurahan Sukasari
Jl Kisamaun terdapat Vihara bersejarah BOEN TEK BIO*

Kecamatan Tangerang dalam Angka 2015

Sebagaimana halnya masyarakat Indonesia yang sebagian besar memeluk agama Islam, demikian pula masyarakat yang ada di Kecamatan Tangerang mayoritas beragama Islam, banyaknya sarana ibadah di kecamatan Tangerang yaitu Mesjid 57, Musholah 107, Gereja 14, Pura 0, Vihara 4. Sedangkan jumlah tanah wakaf beserta luasnya yang ada di kecamatan Tangerang tahun 2014. yaitu seluas 25.829,5 M². yang bersertifikat sebanyak 15.371 M² dan yang belum bersertifikat sebanyak 10.458,5



Industri Besar di Kecamatan Tangerang hanya 17
sedangkan Industri Kecil Hanya 12

Jumlah Fasilitas Perdagangan per Kelurahan di Kecamatan
Tangerang 2014

Kelurahan	Industri Besar	Industri Kecil	Toserba/Swalayan
[1]	[2]	[3]	[4]
1. Cikokol	5	11	1
2. Kelapa Indah	1	-	1
3. Babakan	-	-	1
4. Sukasari	3	-	-
5. Buaran Indah	1	-	1
6. Tanah Tinggi	7	1	1
7. Sukaasih	-	-	2
8. Sukarasa	-	-	2
Jumlah	17	12	9

Sumber: Kecamatan Tangerang dalam Angka 2015



K

ecamatan Tangerang merupakan ibu kota dari Kota Tangerang. Sektor industri Besar/sedang yang ada di Kecamatan Tangerang hanya 17 sedangkan Industri kecil 12. Dari 13 Kecamatan yang ada di Kota Tangerang Kecamatan Tangerang menempati urutan ke 5 banyaknya industri besar dan sedang. Banyaknya Toserba/Swalayan di Kecamatan Tangerang yaitu 9 Toserba/Swalayan



*** TAHUKAH ANDA

Kecamatan Tangerang memiliki Mall/Toserba paling Banyak. Bahkan sampai saat ini banyak gedung Mall/Toserba yang sedang di bangun di Kecamatan Tangerang.

Perbandingan Luas Wilayah, Jumlah Penduduk, dan Laju Pertumbuhan Penduduk Antar Kecamatan, 2014

Kelurahan	Luas Wilayah	Jumlah Penduduk	Laju Pertumbuhan Penduduk
1. Ciledug	8,77	173.265	4,70
2. Larangan	9,40	184.977	3,60
3. Karang Tengah	10,47	131.591	3,22
4. Cipondoh	17,91	262.350	5,68
5. Pinang	21,59	185.785	4,29
6. Tangerang	15,79	168.844	3,18
7. Karawaci	13,48	177.907	1,51
8. Jatiuwung	14,41	121.420	0,30
9. Cibodas	9,61	150.320	1,92
10. Periuk	9,54	140.503	2,65
11. Batuceper	11,58	97.634	2,50
12. Neglasari	16,08	111.930	2,57
13. B e n d a	5,92	93.368	3,58
Kota Tangerang	164,55	1.999.894	3,09

Perbandingan indikator kependudukan antar kecamatan di Kota Tangerang pada tahun 2014 memperlihatkan bahwa Kecamatan Tangerang merupakan kecamatan yang memiliki luas wilayah ke 4 terbesar setelah Kecamatan Neglasari, Kecamatan Cipondoh dan Kecamatan Pinang di Kota Tangerang (15,79 Km²) atau 9.60 persen dari total luas wilayah Kota Tangerang, dengan jumlah penduduk 168.844 jiwa atau 8,4 persen dari jumlah penduduk Kota Tangerang dan laju pertumbuhan penduduk sebesar 3,18 persen.

Laju pertumbuhan penduduk kecamatan Tangerang sebesar 3,18 persen lebih tinggi dari laju pertumbuhan rata-rata Kota Tangerang sebesar 3,09 persen



Kota Tangerang dalam Angka 2015



DATA MENCERDASKAN BANGSA



BPS KOTA TANGERANG

Jl. M. Noer Radji No.28, Tangerang, 15114
Telepon (021) 55792858, Faks. (021) 55792858
E-mail: bps3671@bps.go.id