

KECAMATAN LEKSONO DALAM ANGKA 2017



JEMBATAN GANTUNG, LEKSONO



**BADAN PUSAT STATISTIK
KABUPATEN WONOSOBO**

KECAMATAN LEKSONO DALAM ANGKA

2017



JEMBATAN GANTUNG, LEKSONO

KECAMATAN LEKSONO DALAM ANGKA 2017

Leksono Subdistrict in Figures 2017

No.Publikasi/*Publication Number* : 33070.1718

Katalog BPS/*BPS Catalog*: 1102001.3307050

Ukuran Buku/*Book Size*: 14.8 cm x 21 cm

Jumlah Halaman/*Number of Pages*: xx + 128 halaman / *pages*

Naskah/*Manuscript*:

Koordinator Statistik Kecamatan Leksono
Leksono Subdistrict Statistic Coordinator

Penyunting/*Editor*:

Koordinator Statistik Kecamatan Leksono
Leksono Subdistrict Statistic Coordinator

GambarKulit/*Cover Design*:

Koordinator Statistik Kecamatan Leksono
Leksono Subdistrict Statistic Coordinator

Gambar/*Figures*:

Koordinator Statistik Kecamatan Leksono
Leksono Subdistrict Statistic Coordinator

Diterbitkanoleh/*Published by*:

Badan Pusat Statistik Kabupaten Wonosobo
BPS Statistik of Wonosobo Regency

Boleh dikutip dengan menyebutkan sumbernya

May be cited reference to the source

SAMBUTAN CAMAT
KECAMATAN LEKSONO
FOREWORD

Puji syukur kepada Tuhan Yang Maha Kuasa, saya mengapresiasi atas terbitnya buku Kecamatan Leksono Dalam Angka tahun 2017 yang memuat data tahun 2016.

Buku ini semoga bermanfaat bagi semua pihak, baik sebagai pendukung penelitian, perencanaan, serta implementasi pembangunan. Terlebih pada pelaku-pelaku pemerintah buku ini bisa digunakan dalam rangka dasar perumusan, implementasi, evaluasi kebijakan guna mendapatkan berbagai dampak program yang lebih baik.

Ucapan terimakasih saya berikan kepada Petugas Statistik yang telah bekerja menyusun buku ini dengan baik, semoga bermanfaat bagi masyarakat banyak.

Leksono, Oktober 2017

Camat Leksono

Drs Agus Fajar Wibowo, M.Si
NIP 19720818 199101 1 001

KATA PENGANTAR/ *PREFACE*

Buku ***Kecamatan Leksono Dalam Angka 2017*** merupakan publikasi yang berkesinambungan dari tahun ke tahun yang diterbitkan oleh Badan Pusat Statistik Kabupaten Wonosobo. Isi dari buku ini merupakan kompilasi data monografi desa dan data sekunder dari instansi/dinas Kecamatan Leksono.

Terbitnya publikasi ini tidak terlepas dari dukungan berbagai pihak. Untuk itu kami ucapkan terimakasih dan penghargaan, kepada :

1. Camat Leksono;
2. Sekretaris Camat Leksono;
3. Dinas Instansi Kecamatan Leksono;
4. Kepala Desa se- Kecamatan Leksono;

Kesempurnaan buku ini menjadi keinginan kita bersama, maka dengan senang hati penyusun menerima masukan yang bermanfaat untuk kita semua, dengan harapan semoga Allah SWT berkenan memberikan rahmat dan hidayah-Nya kepada kita semua. *Amin*.

Demikian yang dapat kami sampaikan sebagai pengantar dipublikasikannya buku ini, semoga publikasi ini tidak saja bermanfaat bagi para pengguna data tetapi dapat pula berguna sebagai acuan kebijakan pembangunan di daerah Kecamatan Leksono.

Leksono, Oktober 2017

Penyusun,

Nurharis Mustofa

NIP 19780423 200701 1 002

DAFTAR ISI/ CONTENTS

	Halaman/ <i>Page</i>
Sambutan Camat/ <i>Foreword</i>	iii
Kata Pengantar/ <i>Preface</i>	iv
Daftar Isi/ <i>Contents</i>	v
Daftar Tabel/ <i>List of Tables</i>	vi
Peta Letak Kecamatan/ <i>Subdistrict Map</i>	xiii
Peta Desa/ <i>Village Map</i>	xv
1. Keadaan Geografi/ <i>Geography Condition</i>	1
2. Pemerintahan/ <i>Government</i>	17
3. Penduduk dan Ketenagakerjaan/ <i>Population and Employment</i>	27
4. Sosial dan Kesejahteraan Rakyat/ <i>Social and Welfare</i>	43
5. Pertanian/ <i>Agriculture</i>	79
6. Perekonomian/ <i>Economic</i>	101
7. Transportasi dan komunikasi/ <i>Transportation and Communication</i>	119
Lampiran/ <i>Attacment</i>	127

DAFTAR TABEL/LIST OF TABLES

Halaman/Page

Kedadaan Geografi/*Geography Condition*

- | | | |
|-----|---|----|
| 1.1 | Jarak dan WaktuTempuh ke Ibukota Kecamatan dan Kabupaten di Kecamatan Leksono, 2016
<i>Distance and Travel Time from Village to Regency and Subdistrict Capital In Leksono Subdistrict, 2016</i> | 5 |
| 1.2 | Luas Lahan Sawah Menurut Jenis Penggunaan di Kecamatan Leksono (ha), 2016
<i>Area Wetland by Types of Use in Leksono Subdistrict (ha), 2016</i> | 6 |
| 1.3 | Luas Lahan Bukan Sawah Menurut Jenis Penggunaan di Kecamatan Leksono (ha), 2016
<i>Area Not Wetland by Types of Use in Leksono Subdistrict (ha), 2016</i> | 8 |
| 1.4 | Luas Lahan Sawah dan Lahan Bukan Sawah di Kecamatan Leksono (ha), 2016
<i>Area of Wetland and Not Wetland in Leksono Subdistrict (ha), 2016</i> | 11 |
| 1.5 | Keadaan PH, Kemiringan Tanah, Drainase, Asal Tanah, Kedalaman, dan Tinggi Tanah di Kecamatan Leksono, 2016
<i>PH, Slope of The Land, Drainase, Home Soil, Deepness, and High Ground in Leksono Subdistrict, 2016</i> | 12 |
| 1.7 | Letak Geografis Kantor Desa di Kecamatan Leksono, 2016
<i>Geographic Position of Village Office in Leksono Subdistrict, 2016</i> | 14 |

Pemerintahan/ *Government*

- | | | |
|-----|---|----|
| 2.1 | Status Hukum dan Status Desa di Kecamatan Leksono, 2016
<i>Legal Status and Village Status in Leksono Subdistrict, 2016</i> | 19 |
| 2.2 | Banyaknya Rukun Tetangga (RT), Rukun Warga (RW), Dusun, Dan Dukuh di Kecamatan Leksono, 2016
<i>Number of RT, RW, Dusun and Dukuh in Leksono Subdistrict, 2016</i> | 20 |
| 2.3 | Sarana Pemerintahan Desa/Kelurahan di Kecamatan Leksono, 2016
<i>Government Tools of Village in Leksono Subdistrict, 2016</i> | 21 |

2.4	Luas Tanah Bengkok dan Tanah Kas Desa di Kecamatan Leksono, 2016 <i>The Area of Crooked Land and Village Cash Land in Leksono Subdistrict, 2016</i>	22
2.5	Banyaknya Aparat Pemerintahan Desa/Kelurahan di Kecamatan Leksono, 2016 <i>Number of Government Officials in Leksono Subdistrict, 2016</i>	24

Penduduk dan Ketenagakerjaan/*Population and Employment*

3.1	Jumlah Penduduk Menurut Jenis Kelamin dan <i>Sex Ratio</i> di Kecamatan Leksono, 2016 <i>Population by Gender and Sex Ratio in Leksono Subdistrict, 2016</i>	29
3.2	Kepadatan Penduduk di Kecamatan Leksono, 2016 <i>Population Density in Leksono Subdistrict, 2016</i>	30
3.3	Jumlah Penduduk Menurut Kelompok Umur di Kecamatan Leksono, 2016 <i>Number of Population by Age Group in Leksono Subdistrict, 2016</i>	31
3.4	Banyaknya Tenaga Kerja Indonesia Menurut Jenis Kelamin di Kecamatan Leksono, 2016 <i>Number of Indonesian Labour by Sex in Leksono Subdistrict, 2016</i>	39

Sosial dan Kesejahteraan Rakyat/*Social and Welfare*

4.1	Banyaknya Sekolah, Guru, Murid, dan Rasio Murid Terhadap Guru Kelompok Bermain di Kecamatan Leksono, 2015/2016 <i>Number of Schools, Teachers, Pupils, and Pupils-Teachers Ratio Playgroup in Leksono Subdistrict, 2016/2016</i>	45
4.2	Banyaknya Sekolah, Guru, Murid, dan Rasio Murid Terhadap Guru Taman Kanak-Kanak di Kecamatan Leksono, 2015/2016 <i>Number of Schools, Teachers, Pupils, and Pupils-Teachers Ratio Kindergarten in Leksono Subdistrict, 2015/2016</i>	46
4.3	Banyaknya Sekolah, Guru, Murid, dan Rasio Murid Terhadap Guru Sekolah Dasar di Kecamatan Leksono, 2015/2016 <i>Number of Schools, Teachers, Pupils, and Pupils-Teachers Ratio Elementary School in Leksono Subdistrict, 2015/2016</i>	47

4.4	Banyaknya Sekolah, Guru, Murid, dan Rasio Murid Terhadap Guru Madrasah Ibtidaiyah di Kecamatan Leksono, 2015/2016 <i>Number of Schools, Teachers, Pupils, and Pupils-Teachers Ratio Islamic Elementary School in Leksono Subdistrict, 2015/2016</i>	48
4.5	Banyaknya Sekolah, Guru, Murid, dan Rasio Murid Terhadap Guru Sekolah Menengah Pertama di Kecamatan Leksono, 2015/2016 <i>Number of Schools, Teachers, Pupils, and Pupils-Teachers Ratio Junior High School in Leksono Subdistrict, 2015/2016</i>	49
4.6	Banyaknya Sekolah, Guru, Murid, dan Rasio Murid Terhadap Guru Madrasah Tsanawiyah di Kecamatan Leksono, 2015/2016 <i>Number of Schools, Teachers, Pupils, and Pupils-Teachers Ratio Islamic Junior High School in Leksono Subdistrict, 2015/2016</i>	50
4.7	Banyaknya Sekolah, Guru, Murid, dan Rasio Murid Terhadap Guru Sekolah Menengah Kejuruan di Kecamatan Leksono, 2015/2016 <i>Number of Schools, Teachers, Pupils, and Pupils-Teachers Ratio Vocational High School in Leksono Subdistrict, 2015/2016</i>	51
4.8	Banyaknya Sekolah, Guru, Murid, dan Rasio Murid Terhadap Guru Sekolah Menengah Atas di Kecamatan Leksono, 2015/2016 <i>Number of Schools, Teachers, Pupils, and Pupils-Teachers Ratio Senior High School in Leksono Subdistrict, 2015/2016</i>	52
4.9	Banyaknya Taman Pendidikan Al Qur'an, Ustadz, Santri, dan Rasio Santri Terhadap Ustadz di Kecamatan Leksono, 2015/2016 <i>Number of AlQur'an Learning Course, Teachers, Students, and Students-Teachers Ratio in Leksono Subdistrict, 2015/2016</i>	53
4.10	Banyaknya Pondok Pesantren, Ustadz, Santri, dan Rasio Santri Terhadap Ustadz di Kecamatan Leksono, 2015/2016 <i>Number of Islamic Boarding Schools, Teachers, Students, and Students-Teachers Ratio in Leksono Subdistrict, 2015/2016</i>	54
4.11	Banyaknya Sarana Kesehatan di Kecamatan Leksono, 2016 <i>Number of Health Facilities in Leksono Subdistrict, 2016</i>	55
4.12	Banyaknya Tenaga Kesehatan di Kecamatan Leksono, 2016 <i>Number of Medical Worker in Leksono Subdistrict, 2016</i>	57

4.13	Banyaknya Pasangan Usia Subur (PUS), Wanita Usia Subur(WUS), dan Akseptor Keluarga Berencana (KB) di Kecamatan Leksono, 2016 <i>Number of Fertile Couple, Women of Reproductive Ages, and Family Planning Acceptors in Leksono Subdistrict, 2016</i>	59
4.14	Banyaknya Penyandang Cacat di Kecamatan Leksono, 2016 <i>Number of Disabilities in Leksono Subdistrict, 2016</i>	61
4.15	Banyaknya Kejadian Kriminalitas di Kecamatan Leksono, 2016 <i>Number of Occurrences of Crime in Leksono Subdistrict, 2016</i>	63
4.16	Banyaknya Kejadian Bencana Alam di Kecamatan Leksono, 2016 <i>Number of Occurrences of Natural Disaster by in Leksono Subdistrict, 2016</i>	65
4.17	Banyaknya Sarana Olahraga di Kecamatan Leksono, 2016 <i>Number of Sports Facilities in Leksono Subdistrict, 2016</i>	66
4.18	Banyaknya Unit Kesenian dan Sarana Rekreasi di Kecamatan Leksono, 2016 <i>Number of Units of The Arts and Recreation Facilities in Leksono Subdistrict, 2016</i>	68
4.19	Banyaknya Tempat Ibadah di Kecamatan Leksono, 2016 <i>Number of Places of Worship by in Leksono Subdistrict, 20156</i>	69
4.20	Banyaknya Pemeluk Agama di Kecamatan Leksono, 2016 <i>Many Faiths in Leksono Subdistrict, 2016</i>	70
4.21	Banyaknya Nikah, Talak, Cerai dan Rujuk di Kecamatan Leksono, 2016 <i>Number of Marriage, Divorce, and Reconciliation in Leksono Subdistrict, 2016</i>	72
4.22	Banyaknya Jamaah Haji diKecamatan Leksono, 2016 <i>Number of Hajj Pilgrims in Leksono Subdistrict, 2016</i>	73
4.23	Banyaknya Peserta Keluarga Berencana (KB) di Kecamatan Leksono, 2016 <i>Number of Family Planning Participants in Leksono Subdistrict, 2016</i>	74
4.24	Banyaknya Keluarga Bukan Peserta Keluarga Berencana (KB) di Kecamatan Leksono, 2016 <i>Number of Not Family Planning Participants in Leksono Subdistrict, 2016</i>	75

Pertanian/Agriculture

- 5.1 Luas Panen, Produksi dan Produktivitas Tanaman Pangan di Kecamatan Leksono, 2016
Harvested Area, Production and Productivity of Food Crops In Leksono Subdistrict, 2016 81
- 5.2 Luas Panen, Produksi dan Produktivitas Sayur-Sayuran di Kecamatan Leksono, 2016
Harvested Area, Production and Productivity of Vegetables In Leksono Subdistrict, 2016 86
- 5.3 Luas/ Populasi dan produksi Tanaman Buah-Buahan di Kecamatan Leksono, 2016
Harvested/ Population and production of Fruits In Leksono Subdistrict, 2016 90
- 5.4 Luas Tanaman Biofarma di Kecamatan Leksono, 2016
Harvested Area of Biofarma In Leksono Subdistrict, 2016 93
- 5.5 Luas/ Populasi Tanaman Perkebunan Menurut Jenis di Kecamatan Leksono, 2016
Harvested / Population of Plantation In Leksono Subdistrict, 2016 94
- 5.6 Luas/ Populasi Tanaman Kehutanan Menurut Jenis di KecamatanLeksono, 2016
Harvested / Population of Forestry Plantation In Leksono Subdistrict, 2016 95
- 5.7 Banyaknya Kelompok Tani dan Kelas Kelompok Tani di Kecamatan Leksono, 2016
Number of Farmer Groups and Types of Farmer Groups in Leksono Subdistrict, 2016 97
- 5.8 Banyaknya Kelompok Wanita Tani,Taruna Tani dan Kelompok Petani Kecil di Kecamatan Leksono, 2016
Number of Women Farmer Groups, Taruna Farmer Groups and Small Members of Farmer Groups in Leksono Subdistrict, 2016 98

Perekonomian/ *Economic*

6.1	Banyaknya Sarana Perekonomian di Kecamatan Leksono, 2016 <i>Number of Economic Facilities in Leksono Subdistrict, 2015</i>	103
6.2	Banyaknya Usaha Akomodasi Komersial di Kecamatan Leksono, 2016 <i>Number of Commercial Accomodation Establishments in Leksono Subdistrict, 2015</i>	106
6.3	Banyaknya Industri di Kecamatan Leksono, 2016 <i>Number of Industries in Leksono Subdistrict, 2015</i>	107
6.4	Banyaknya Penggajian Kayu, Penggilingan Padi, Jagung dan Ubi Kayu di Kecamatan Leksono, 2016 <i>Number of Sawmills, Rice Mills, Maize and Cassava in Leksono Subdistrict, 2016</i>	108
6.5	Banyaknya Usaha Persewaan di Kecamatan Leksono, 2016 <i>Number of Lease in Leksono Subdistrict, 2016</i>	109
6.6	Banyaknya Usaha Sektor Jasa di Kecamatan Leksono, 2016 <i>Number of Business Services in Leksono Subdistrict, 2016</i>	111

Transportasi dan komunikasi/ *Transportation and Communication*

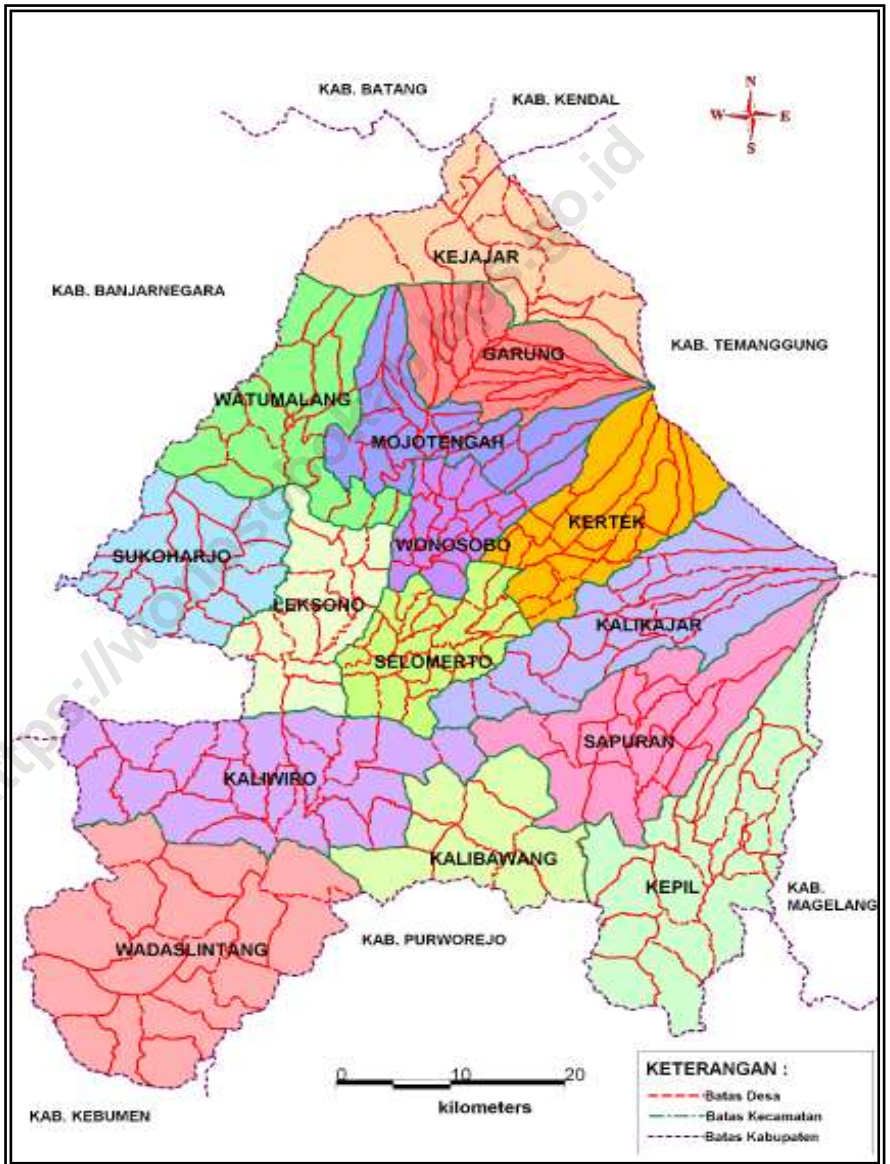
7.1	Banyaknya Sarana Tranportasi di Kecamatan Leksono, 2016 <i>Number of Transportation Facilities in Leksono Subdistrict, 2016</i>	121
7.2	Banyaknya Sarana Komunikasi di Kecamatan Leksono, 2016 <i>Number of Communication Facilies in Leksono Subdistrict, 2016</i>	123

Lampiran		127
----------	--	-----

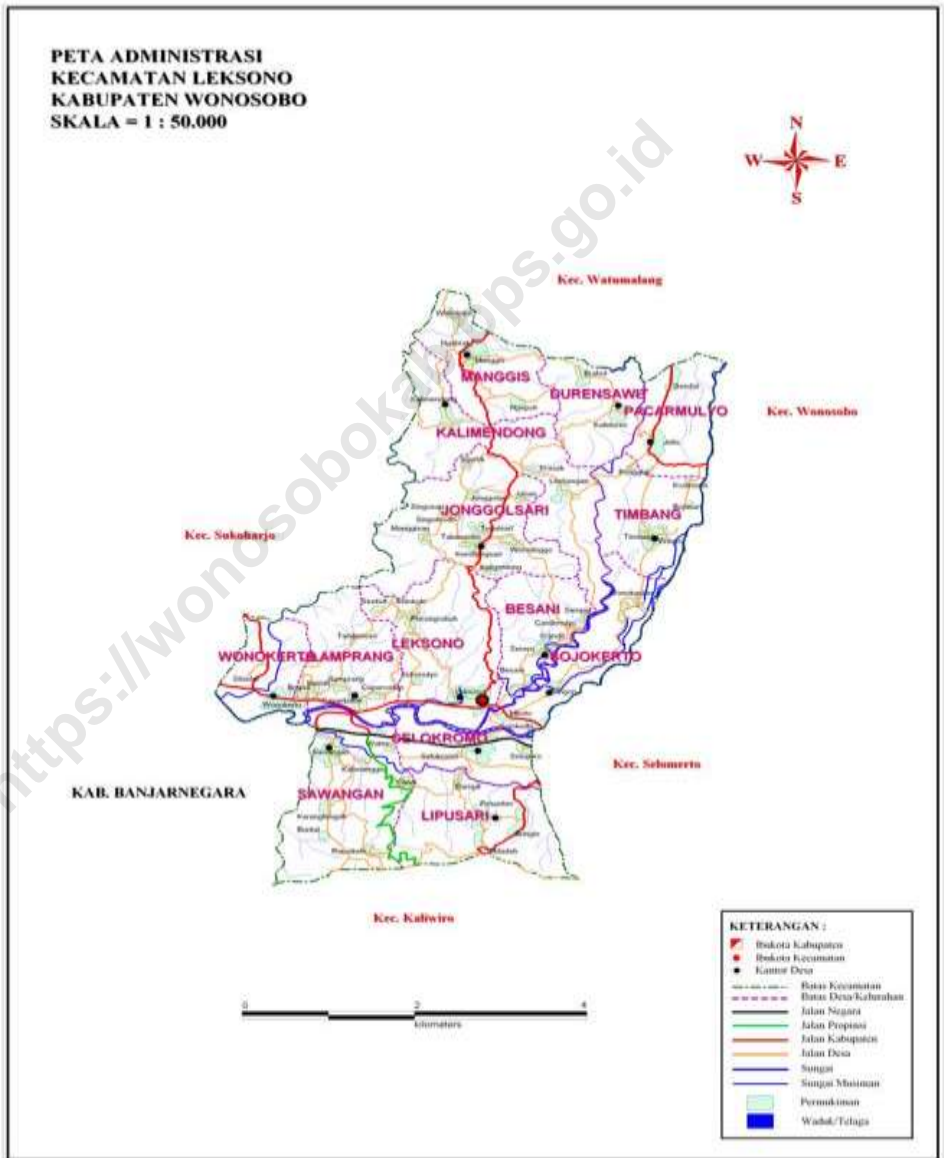
DAFTAR GRAFIK / LIST GRAFIK

	Halaman/ <i>Page</i>
1. Luas Lahan Menurut Jenis Penggunaan di Kecamatan Leksono, 2016 <i>Land Area by Types of Use in Leksono Subdistrict (ha), 2016</i>	4
2. Jumlah RT dan Rw di Kecamatan Leksono, 2016 <i>Number of RT and Rw in Leksono Subdistrict, 2016</i>	18
3. Jumlah Penduduk Menurut Jenis Kelamin di Kecamatan Leksono, 2016 <i>Number of Population by Sex in Leksono Subdistrict, 2016</i>	28
4. Akseptor Keluarga Berencana (KB) di Kecamatan Leksono, 2016 <i>Acceptor of Family Planning in Leksono Subdistrict, 2016</i>	4 4
5. Luas Hutan (Ha) Menurut Desa/Kelurahan di Kecamatan Leksono, 2016 <i>Land Area (Ha) by Village in Leksono Subdistrict, 2016</i>	80
6. Jumlah Industri di Kecamatan Leksono, 2016 <i>Number of Industry in Leksono Subdistrict, 2016</i>	102
7. Jumlah Sarana Transportasi Menurut Jenis Alat Transportasi di Kecamatan Leksono, 2016 <i>Number of Transportation by Type of Transportation in Leksono Subdistrict, 2016</i>	120

PETA LETAK KECAMATAN/SUBDISTRICT MAP



PETA DESA/ VILLAGE MAP



GEOGRAFI DAN IKLIM

GEOGRAPHY AND CLIMATE

1

LEKSONO

Jarak Ke
Kabupaten : 10 Km

LUAS DAERAH
44,07 Km² atau
4,48 % Luas Kab.
Wonosobo



Letak Geografi

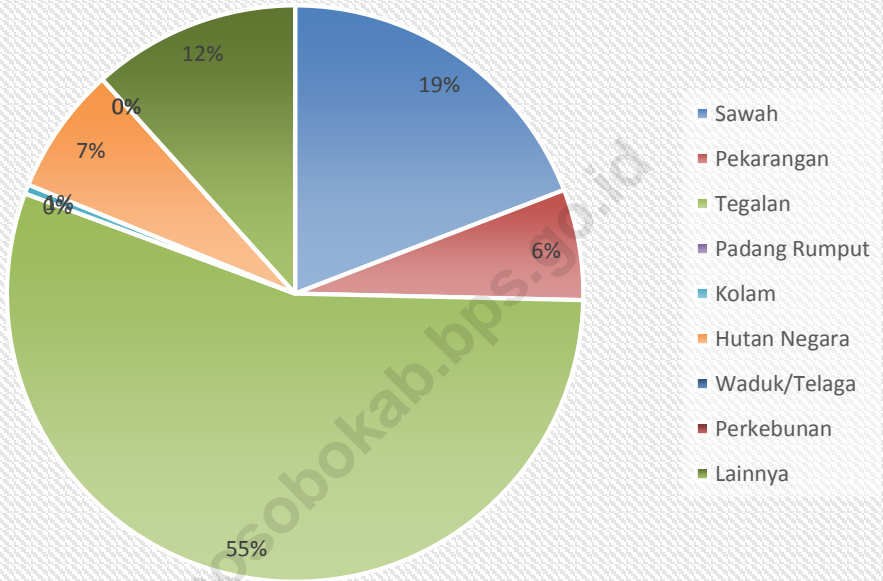
Kecamatan Leksono merupakan salah satu dari 15 kecamatan di Kabupaten Wonosobo, terletak antara $7^{\circ} 20'40''$ sampai $7^{\circ} 26' 47''$ Lintang Selatan (LS) dan $109^{\circ} 48' 09''$ sampai $109^{\circ} 53' 28''$ Bujur Timur (BT). Kecamatan Leksono mempunyai luas 4.407,00 ha, atau 4,48% dari luas Kabupaten Wonosobo, berjarak 10 km dari ibukota Kabupaten Wonosobo dan 132 km dari Ibukota Provinsi Jawa Tengah (Semarang). Kecamatan Leksono berbatasan langsung dengan :

1. Sebelah Utara : Kecamatan Watumalang
2. Sebelah timur : Kecamatan Selomerto
3. Sebelah Selatan : Kecamatan Kaliwiro
4. Sebelah Barat : Kecamatan Sukoharjo dan Kabupaten Banjarnegara

Keadaan Iklim dan Tanah

Sesuai dengan keadaan daerah yang berbukit-bukit kecamatan Leksono mempunyai ketinggian 400 s.d 800 m diatas permukaan laut dengan suhu udara antara 24 – 26 °C. Kecamatan Leksono beriklim tropis dengan dua musim dalam setahunnya yaitu musim kemarau dan musim penghujan dengan rata-rata curah hujan/tahun : 3.376,160 mm. Berdasarkan hasil pemetaan tentang jenis tanah di wilayah Kecamatan Leksono dapat dibedakan menjadi dua macam jenis tanah yaitu tanah podsolid, dimana di kecamatan Leksono hanya terdapat sekitar 14 % dari keseluruhan jenis tanah dan jenis tanah yang paling banyak adalah tanah regosol yaitu sekitar 86 % dari keseluruhan jenis tanah yang ada di Kecamatan Leksono.

Grafik 1. Luas Lahan Menurut Jenis Penggunaan di Kecamatan Leksono, 2016



Tabel 1.1 Jarak dan Waktu Tempuh ke Ibukota Kecamatan dan Kabupaten di Kecamatan Leksono, 2016

Distance and Travel Time from Village to Regency and Subdistrict Capital In Leksono Subdistrict, 2016

Desa/Kelurahan <i>Village</i>	Ibukota Kecamatan <i>Subdistrict Capital</i>		Ibukota Kabupaten <i>Regency Capital</i>	
	Km	Menit <i>Minute</i>	Km	Menit <i>Minute</i>
(1)	(2)	(3)	(4)	(5)
1. Sawangan	3,3	9	13,2	25
2. Lipursari	5,5	20	12,4	30
3. Selokromo	3,6	10	10,5	20
4. Sojokerto	0,9	5	9,2	19
5. Besani	1,0	5	10,4	20
6. Leksono	0,2	1	10,1	18
7. Jlamprang	2,1	4	12,2	22
8. Wonokerto	3,2	6	13,3	23
9. Jonggolsari	4,1	10	14,2	30
10. Timbang	4,4	12	6,3	14
11. Kalimendong	7,2	18	17,3	35
12. Manggis	8,7	22	18,8	38
13. Durensawit	7,7	20	6,5	15
14. Pacarmulyo	6,2	16	4,6	10
Rata-rata <i>Average</i>	4,2	11	11	23

Sumber : BPS Kabupaten Wonosobo

Source : BPS Statistic of Wonosobo Regency

Tabel 1.2 Luas Lahan Sawah Menurut Jenis Penggunaan di Kecamatan
 Table Leksono(ha), 2016
 Area Wetland by Types of Use in Leksono Subdistrict (ha), 2016

Desa/Kelurahan <i>Village</i>	Lahan Sawah <i>Wetland</i>		
	Teknis <i>Technical</i>	Setengah Teknis <i>Half Technical</i>	Sederhana <i>Small Irrigation</i>
(1)	(2)	(3)	(4)
1. Sawangan	-	45	38
2. Lipursari	-	-	17
3. Selokromo	-	24	51
4. Sojokerto	-	49	66
5. Besani	-	18	45
6. Leksono	-	13	84
7. Jlamprang	-	-	17
8. Wonokerto	-	15	67
9. Jongsari	-	0	33
10. Timbang	-	26	46
11. Kalimendong	-	-	-
12. Manggis	-	16	29
13. Durensawit	-	0	15
14. Pacarmulyo	-	39	67
Jumlah 2016	-	245	575
<i>Total</i> 2015	-	245	575
2014	-	245	575

Lanjutan Tabel/*Continued Table 1.2*

Desa/Kelurahan <i>Village</i>	Lahan Sawah <i>Wetland</i>	
	Tadah Hujan <i>Rain Fed</i>	Jumlah <i>Total</i>
(1)	(5)	(6)
1. Sawangan	-	83
2. Lipursari	3	20
3. Selokromo	1	76
4. Sojokerto	-	115
5. Besani	-	63
6. Leksono	2	99
7. Jlamprang	5	22
8. Wonokerto	-	82
9. Jonggolsari	3	36
10. Timbang	2	74
11. Kalimendong	2	2
12. Manggis	4	49
13. Durensawit	2	17
14. Pacarmulyo	-	106
Jumlah 2016	24	844
<i>Total</i> 2015	23	843
2014	26	877

Sumber : BPS Kabupaten Wonosobo

Source : BPS Statistic of Wonosobo Regency

Tabel 1.3 Luas Lahan Bukan Sawah Menurut Jenis Penggunaan di Kecamatan
 Table Leksono (ha), 2016
 Area Not Wetland by Types of Use in Leksono Subdistrict (ha), 2016

Desa/Kelurahan <i>Village</i>	Lahan Bukan Sawah <i>Not Wetland</i>		
	Pekarangan <i>Grounds</i>	Tegalan <i>Moor</i>	Padang Rumput <i>Meadows</i>
(1)	(2)	(3)	(4)
1. Sawangan	35	127	-
2. Lipursari	17	196	-
3. Selokromo	10	68	-
4. Sojokerto	29	59	-
5. Besani	16	91	-
6. Leksono	37	279	-
7. Jlamprang	10	192	-
8. Wonokerto	17	59	-
9. Jonggolsari	41	392	-
10. Timbang	12	167	-
11. Kalimendong	16	317	-
12. Manggis	7	240	-
13. Durensawit	7	188	-
14. Pacarmulyo	19	62	-
Jumlah 2016	274	2 437	-
<i>Total</i> 2015	274	2 689	-
2014	274	2 689	-

Lanjutan Tabel/*Continued Table* 1.3

Desa/Kelurahan <i>Village</i>	Lahan Bukan Sawah <i>Not Wetland</i>		
	Kolam <i>Pond</i>	Hutan Negara <i>State Forest</i>	Waduk/Telaga <i>Dyke</i>
(1)	(5)	(6)	(7)
1. Sawangan	2	45	-
2. Lipursari	1	97	-
3. Selokromo	1	-	-
4. Sojokerto	5	-	-
5. Besani	2	-	-
6. Leksono	2	20	-
7. Jlamprang	1	42	-
8. Wonokerto	1	-	-
9. Jonggolsari	1	43	-
10. Timbang	2	-	-
11. Kalimendong	2	70	-
12. Manggis	1	-	-
13. Durensawit	1	-	-
14. Pacarmulyo	2	-	-
Jumlah 2016	23	316	-
<i>Total</i> 2015	52	316	-
2014	52	316	-

Lanjutan Tabel/*Continued Table 1.3*

Desa/Kelurahan <i>Village</i>	Lahan Bukan Sawah <i>Not Wetland</i>		Jumlah <i>Total</i>
	Perkebunan <i>Plantation</i>	Lainnya <i>Others</i>	
(1)	(8)	(9)	(10)
1. Sawangan	-	72	281
2. Lipursari	-	26	337
3. Selokromo	-	30	109
4. Sojokerto	-	68	161
5. Besani	-	84	193
6. Leksono	-	31	369
7. Jlamprang	-	13	258
8. Wonokerto	-	40	116
9. Jongsalsari	-	21	498
10. Timbang	-	32	213
11. Kalimendong	-	7	411
12. Manggis	-	17	265
13. Durensawit	-	34	230
14. Pacarmulyo	-	39	122
Jumlah 2016	-	514	3 564
<i>Total</i> 2015	-	200	3 530
2014	-	200	3 530

Sumber : BPS Kabupaten Wonosobo

Source : BPS Statistic of Wonosobo Regency

Tabel 1.4 Luas Lahan Sawah dan Lahan Bukan Sawah di Kecamatan
 Table Leksono (ha), 2016
 Area of Wetland and Not Wetland in Leksono Subdistrict (ha), 2016

Desa/Kelurahan <i>Village</i>	Lahan Sawah <i>Wetland</i>	Lahan Bukan Sawah <i>Not Wetland</i>	Jumlah <i>Total</i>
(1)	(2)	(3)	(4)
1. Sawangan	83	281	364
2. Lipursari	20	337	357
3. Selokromo	76	109	185
4. Sojokerto	115	161	276
5. Besani	63	193	256
6. Leksono	99	369	468
7. Jlamprang	22	258	280
8. Wonokerto	82	116	198
9. Jonggolsari	36	498	534
10. Timbang	73	213	286
11. Kalimendong	2	411	413
12. Manggis	49	265	314
13. Durensawit	17	230	247
14. Pacarmulyo	107	122	229
Jumlah 2016	844	3 563	4 407
<i>Total</i> 2015	843	3 564	4 407
2014	877	3 530	4 407

Sumber : BPS Kabupaten Wonosobo

Source : BPS Statistic of Wonosobo Regency

Tabel 1.5 Keadaan PH, Kemiringan Tanah, Drainase, Asal Tanah, Jenis Tanah, dan Tinggi Tanah di Kecamatan Leksono, 2016
Table PH, Slope of The Land, Drainase, Home Soil, kind of soil and High Ground in Leksono Subdistrict, 2016

Desa/Kelurahan <i>Village</i>	PH Tanah <i>Soil PH</i>	Kemiringan Tanah <i>Slope of The Land</i>	Drainase <i>Drainase</i>
(1)	(2)	(3)	(4)
1. Sawangan	6,5 – 6,8	0,9 – 2	Baik
2. Lipursari	6 – 6,5	10,1 – 20	Baik
3. Selokromo	6,5 – 6,8	0,9 – 2	Baik
4. Sojokerto	6,5 – 6,8	0,9 – 2	Baik
5. Besani	6,5 – 6,8	0,9 – 2	Baik
6. Leksono	6,5 – 6,8	>40	Baik
7. Jlamprang	6,5 – 6,8	>40	Baik
8. Wonokerto	6,5 – 6,8	0,9 – 2	Baik
9. Jonggolsari	6,5 – 6,8	2,0 – 15	Baik
10. Timbang	6,5 – 6,8	0,9 – 2	Baik
11. Kalimendong	6 – 6,5	10,1 – 20	Baik
12. Manggis	6,5 – 6,8	10,1 – 20	Baik
13. Durensawit	6,5 – 6,8	10,1 – 20	Baik
14. Pacarmulyo	6,5 – 6,8	0,9 – 2	Baik

Lanjutan Tabel/*Continued Table 1.6*

Desa/Kelurahan <i>Village</i>	Asal Tanah <i>Home Soil</i>	Jenis Tanah <i>Kind of soil</i>	Tinggi Tanah(mdpl) <i>High Ground</i>
(1)	(5)	(6)	(7)
1. Sawangan	Abu Vulkanik	Regosol	600 – 700
2. Lipursari	Abu Vulkanik	Podsolid	700 – 750
3. Selokromo	Abu Vulkanik	Regosol	600 – 700
4. Sojokerto	Abu Vulkanik	Regosol	600 – 700
5. Besani	Abu Vulkanik	Regosol	600 – 700
6. Leksono	Abu Vulkanik	Regosol	600 – 700
7. Jlamprang	Abu Vulkanik	Regosol	600 – 700
8. Wonokerto	Abu Vulkanik	Regosol	600 – 700
9. Jonggolsari	Abu Vulkanik	Regosol	700 – 750
10. Timbang	Abu Vulkanik	Regosol	650 – 700
11. Kalimendong	Abu Vulkanik	Podsolid	750 – 800
12. Manggis	Abu Vulkanik	Regosol	750 – 800
13. Durensawit	Abu Vulkanik	Regosol	700 – 750
14. Pacarmulyo	Abu Vulkanik	Regosol	650 – 700

Sumber : BPS Kabupaten Wonosobo

Source : BPS Statistic of Wonosobo Regency

Tabel 1.7. Letak Geografis Kantor Desa di Kecamatan Leksono, 2016

Table *Geographic Position of Village Office in Leksono Subdistrict, 2016*

Desa/Kelurahan <i>Village</i>	Bujur (derajat) <i>Longitude</i>	Lintang(derajat) <i>Latitude</i>	Ketinggian DPL <i>Latitude</i>
(1)	(2)	(3)	(4)
1. Sawangan	109.83470	-7.42560	459
2. Lipursari	109.85800	-7.43710	543
3. Selokromo	109.85510	-7.42470	489
4. Sojokerto	109.86590	-7.41656	518
5. Besani	109.86510	-7.41110	513
6. Leksono	109.85490	-7.41770	499
7. Jlamprang	109.83830	-7.41720	461
8. Wonokerto	109.82710	-7.41730	446
9. Jonggolsari	109.85625	-7.39312	669
10. Timbang	109.88950	-7.39070	633
11. Kalimendong	109.85080	-7.36670	752
12. Manggis	109.85460	-7.36190	813
13. Durensawit	109.87560	-7.37030	708
14. Pacarmulyo	109.88010	-7.37604	693

Sumber : BPS Kabupaten Wonosobo

Source : BPS Statistic of Wonosobo Regency

JUMLAH KADES DI KECAMATAN LEKSONO TAHUN 2016 SEJUMLAH 11 KADES DEFINITIF, 1 KALUR DAN 2 PJ KADES

119

JUMLAH PERANGKAT DESA DAN
KELURAHAN DI KECAMATAN
LEKSONO

78 % LEBIH PERANGKAT DESA DI
KECAMATAN SUKOHARJO
BERJENIS KELAMIN LAKI-LAKI



Pembagian Wilayah Administrasi

Kecamatan Leksono memiliki luas 4.407,00 ha, terdiri dari 1 kelurahan dan 13 desa. Banyaknya RT sejumlah 385, RW sejumlah 95, dan 35 Dusun. Jumlah RT di masing-masing desa/kelurahan berbeda-beda. Kelurahan Leksono memiliki jumlah RT dan RW terbanyak yaitu terdiri dari 55 RT dan 11 RW. Sedangkan Desa Durensawit memiliki jumlah RT dan RW paling sedikit yaitu 14 RT dan 4 RW.

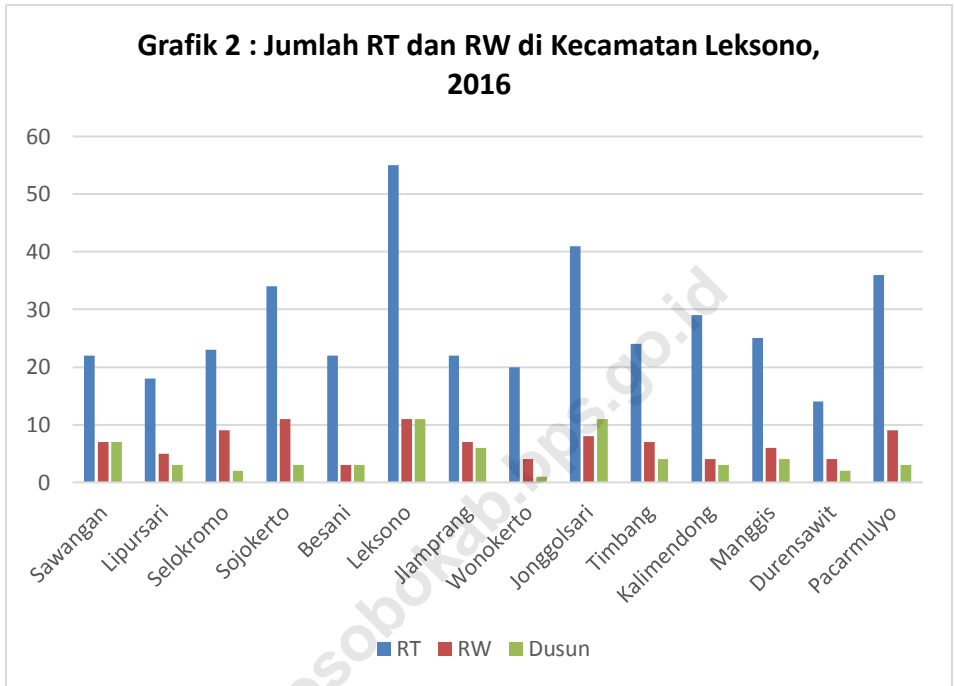
Tanah Bengkok Desa

Luas tanah bengkok desa di Kecamatan Leksono pada tahun 2016 mencapai 149,541 ha, dan tanah kas desa sebesar 21,374 ha. Sebagian besar penggunaan tanah terluas berupa lahan sawah sebesar 147,991 ha. Desa Sojokerto memiliki tanah bengkok terluas yaitu sebesar 18,735 ha, dan desa dengan tanah bengkok terkecil adalah Desa Wonokerto dengan luas tanah bengkok 6,445 ha.

Aparat Pemerintah Desa

Aparat pemerintahan desa di Kecamatan Leksono untuk posisi jabatan Kepala Desa atau Kelurahan belum semuanya terisi, yaitu sebanyak 11 kades dan 1 kalur. Sementara untuk jabatan Kades yang masih belum terisi terdapat di Desa Selokromo dan Jonggolsari. Sedangkan untuk jabatan Sekertaris Desa di Kecamatan Leksono terdapat 10 orang, sedangkan empat desa yang belum terisi sekdes yaitu Desa Lipursari, Desa Selokromo, Desa Sojokerto dan Desa Kalimendong.

Grafik 2 : Jumlah RT dan RW di Kecamatan Leksono, 2016



Tabel 2.1 Status Hukum dan Status Desa di Kecamatan Leksono, 2016

Table *Legal Status and Village Status in Leksono Subdistrict, 2016*

Desa/Kelurahan <i>Village</i>	Status Hukum <i>Legal status</i>	Status Desa <i>Village Status</i>
(1)	(2)	(3)
1. Sawangan	Definitif	Desa
2. Lipursari	Definitif	Desa
3. Selokromo	Definitif	Desa
4. Sojokerto	Definitif	Desa
5. Besani	Definitif	Desa
6. Leksono	Definitif	Kelurahan
7. Jlamprang	Definitif	Desa
8. Wonokerto	Definitif	Desa
9. Jongsalsari	Definitif	Desa
10. Timbang	Definitif	Desa
11. Kalimendong	Definitif	Desa
12. Manggis	Definitif	Desa
13. Durensawit	Definitif	Desa
14. Pacarmulyo	Definitif	Desa

Sumber : BPS Kabupaten Wonosobo

Source : BPS Statistic of Wonosobo Regency

Tabel 2.2 Banyaknya Rukun Tetangga (RT),Rukun Warga (RW), dan Dusun diKecamatan Leksono, 2016

Number of RT, RW, Dusun in Leksono Subdistrict, 2016

Desa/Kelurahan <i>Village</i>	RT	RW	Dusun
(1)	(2)	(3)	(4)
1. Sawangan	22	7	7
2. Lipursari	18	5	3
3. Selokromo	23	9	2
4. Sojokerto	34	11	3
5. Besani	22	3	3
6. Leksono	55	11	11
7. Jlamprang	22	7	6
8. Wonokerto	20	4	1
9. Jonggolsari	41	8	11
10. Timbang	24	7	4
11. Kalimendong	29	4	3
12. Manggis	25	6	4
13. Durensawit	14	4	2
14. Pacarmulyo	36	9	3
Jumlah 2016	385	95	63
<i>Total</i> 2015	385	95	63
2014	385	95	63

Sumber : BPS Kabupaten Wonosobo

Source : BPS Statistic of Wonosobo Regency

Tabel 2.3 Sarana Pemerintahan Desa/Kelurahan di Kecamatan Leksono, 2016
 Table Government Tools of Village in Leksono Subdistrict, 2016

Desa/Kelurahan <i>Village</i>	Balai Desa <i>Village Hall</i>	Kantor Desa <i>Village Office</i>
(1)	(2)	(3)
1. Sawangan	1	1
2. Lipursari	1	1
3. Selokromo	1	1
4. Sojokerto	1	1
5. Besani	1	1
6. Leksono	1	1
7. Jlamprang	1	1
8. Wonokerto	1	1
9. Jongsari	1	1
10. Timbang	1	1
11. Kalimendong	1	1
12. Manggis	1	1
13. Durensawit	1	1
14. Pacarmulyo	1	1
Jumlah 2016	14	14
<i>Total</i> 2015	14	14
2014	14	14

Sumber : BPS Kabupaten Wonosobo

Source : BPS Statistic of Wonosobo Regency

Tabel 2.4 Luas Tanah Bengkok dan Tanah Kas Desa di Kecamatan
Leksono (ha), 2016

*The Area of Crooked Land and Village Cash Land in Leksono
Subdistrict (ha), 2016*

Desa/Kelurahan <i>Village</i>	Luas Tanah Bengkok <i>The Area of Crooked Land</i>			Jumlah <i>Total</i>
	Sawah <i>Field</i>	Kering <i>Dry</i>	Kolam <i>Pond</i>	
(1)	(2)	(3)	(4)	(5)
1. Sawangan	12,000	-	0,050	12,050
2. Lipursari	10,000	-	-	10,000
3. Selokromo	7,970	-	-	7,970
4. Sojokerto	18,735	-	-	18,735
5. Besani	8,473	-	-	8,473
6. Leksono	13,383	-	-	13,382
7. Jlamprang	12,924	-	-	12,924
8. Wonokerto	6,445	-	-	6,445
9. Jongsari	8,250	-	-	8,250
10. Timbang	6,624	-	-	6,624
11. Kalimendong	6,930	1,000	0,500	8,430
12. Manggis	13,000	-	-	13,000
13. Durensawit	8,528	-	-	8,528
14. Pacarmulyo	14,730	-	-	14,730
Jumlah 2016	147,991	1,000	0,550	149,541
<i>Total</i> 2015	147,991	1,000	0,550	149,541
2014	147,991	1,000	0,550	149,541

Lanjutan Tabel/*Continued Table* 2.4

Desa/Kelurahan <i>Village</i>	Luas Tanah Kas Desa <i>Village Cash Land</i>				Jumlah <i>Total</i>
	Sawah <i>Field</i>	Kering <i>Dry</i>	Kolam <i>Pond</i>	Lainnya <i>Others</i>	
(1)	(6)	(7)	(8)	(9)	(10)
1. Sawangan	3,900	-	-	-	3,900
2. Lipursari	-	-	-	-	-
3. Selokromo	2,150	-	-	-	2,150
4. Sojokerto	1,404	-	-	-	1,404
5. Besani	0,395	-	-	-	0,395
6. Leksono	1,380	-	-	-	1,380
7. Jlamprang	-	-	-	-	-
8. Wonokerto	1,500	-	-	-	1,500
9. Jonggolsari	-	-	-	-	-
10. Timbang	-	-	-	-	-
11. Kalimendong	-	-	-	-	-
12. Manggis	6,200	-	-	-	6,200
13. Durensawit	-	-	-	-	-
14. Pacarmulyo	4,840	-	-	-	4,840
Jumlah 2016	21,374	-	-	-	21,374
<i>Total</i> 2015	21,374	-	-	-	21,374
2014	21,374	-	-	-	21,374

Sumber : BPS Kabupaten Wonosobo

Source : BPS Statistic of Wonosobo Regency

Tabel 2.5 Banyaknya Aparat Pemerintahan Desa/Kelurahan di Kecamatan
Leksono, 2016
Number of Government Officials in Leksono Subdistrict, 2016

Desa/Kelurahan <i>Village</i>	Kades <i>Headman</i>	Sekdes <i>Village Secretary</i>	Kasi/Kaur <i>Section Chief</i>	Kadus <i>Hamlet</i>	Jumlah <i>Total</i>
(1)	(2)	(3)	(4)	(5)	(6)
1. Sawangan	1	1	5	2	9
2. Lipursari	1	-	5	3	9
3. Selokromo	-	-	5	2	7
4. Sojokerto	1	-	5	3	9
5. Besani	1	1	5	3	10
6. Leksono	1	1	2	-	3
7. Jlamprang	1	1	5	3	10
8. Wonokerto	1	1	5	1	8
9. Jongsalsari	-	-	5	2	7
10. Timbang	1	1	5	4	11
11. Kalimendong	1	-	5	2	8
12. Manggis	1	1	5	4	11
13. Durensawit	1	1	3	2	9
14. Pacarmulyo	1	1	5	2	9
Jumlah 2016	12	9	65	33	119
<i>Total</i> 2015	11	9	67	33	120
2014	12	10	74	35	132

Sumber : BPS Kabupaten Wonosobo

Source : BPS Statistic of Wonosobo Regency

KEPENDUDUKAN DAN KETENAGAKERJAAN

POPULATION AND EMPLOYMENT

3

2016

40 589 Jiwa
JUMLAH PENDUDUK
KECAMATAN
LEKSONO

19 965 Jiwa
JUMLAH PENDUDUK
PEREMPUAN

20 624 Jiwa
JUMLAH PENDUDUK
LAKI - LAKI

**Jumlah Penduduk terbesar di
Kecamatan Leksono tahun 2016 adalah
di Kelurahan Leksono sejumlah 4 190**



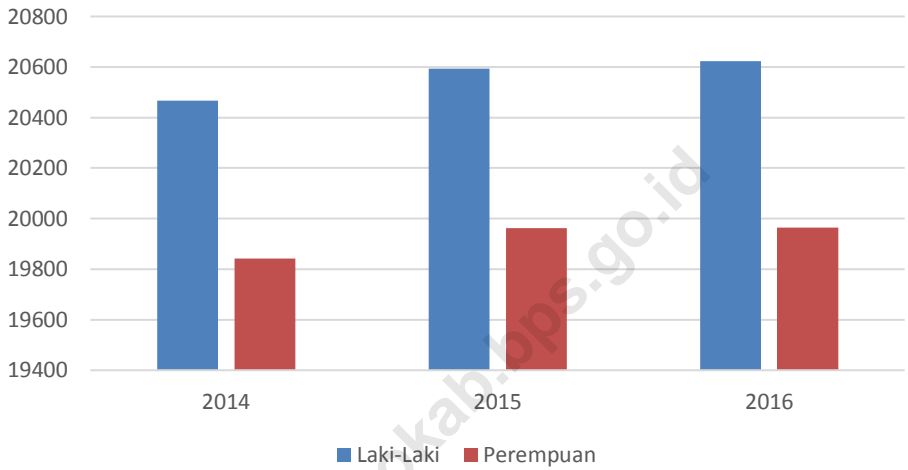
Kependudukan

Setiap tahun jumlah penduduk di Kecamatan Leksono terus mengalami peningkatan. Berdasarkan hasil Proyeksi Penduduk pada tahun 2016 penduduk kecamatan Leksono tercatat sebanyak 40.589 jiwa dengan komposisi 20.624 laki-laki dan 19.965 perempuan. *Sex ratio* (perbandingan antara jumlah penduduk laki-laki terhadap penduduk perempuan) di Kecamatan Leksono pada tahun 2016 adalah 103 dengan rata-rata kepadatan penduduk adalah 920 jiwa per km².

Dari 14 desa/kelurahan di Kecamatan Leksono, jumlah penduduk terbesar terdapat di Kelurahan Leksono yaitu sejumlah 4.190 jiwa, disusul Desa Sojokerto 3.829 jiwa dan Desa Jonggolsari sebanyak 3.747 jiwa. Sedangkan desa/kelurahan dengan jumlah penduduk paling sedikit adalah Desa Durensawit dengan jumlah penduduk sebesar 1.570 jiwa.

Jumlah penduduk di Kecamatan Leksono menurut kelompok umur 0-4 tahun sebanyak 3.517 jiwa atau 8,84 persen, kelompok umur 5-14 tahun sebanyak 6.783 atau 16,87 persen, kelompok umur 15-49 tahun 20.191 jiwa atau 50,02 persen, kelompok umur 50-64 tahun sebanyak 6.612 atau 15,97 persen dan usia > 65 tahun sebanyak 3.459 jiwa atau 8,29

Grafik 3: Jumlah Penduduk Menurut Jenis Kelamin di Kecamatan Leksono Tahun 2016



Tabel 3.1 Jumlah Penduduk Menurut Jenis Kelamin dan *Sex Ratio* di Kecamatan Leksono, 2016

Population by Gender and Sex Ratio in Leksono Subdistrict, 2016

Desa/Kelurahan <i>Village</i>	Penduduk <i>Population</i>			<i>Sex Ratio</i>
	Laki-laki <i>Male</i>	Perempuan <i>Female</i>	Jumlah <i>Total</i>	
(1)	(2)	(3)	(4)	(5)
1. Sawangan	1 791	1 715	3 506	104
2. Lipursari	1 124	1 088	2 212	102
3. Selokromo	1 480	1 384	2 864	107
4. Sojokerto	1 935	1 894	3 829	102
5. Besani	1 540	1 487	3 027	103
6. Leksono	2 060	2 130	4 190	96
7. Jlamprang	1 418	1 367	2 785	104
8. Wonokerto	1 024	938	1 962	109
9. Jonggolsari	1 885	1 862	3 747	101
10. Timbang	1 331	1 276	2 607	105
11. Kalimendong	1 434	1 385	2 819	103
12. Manggis	1 189	1 184	2 373	100
13. Durensawit	815	755	1 570	108
14. Pacarmulyo	1 598	1 500	3 098	107
Jumlah 2016	20 624	19 965	40 589	103
<i>Total</i> 2015	20 593	19 963	40 556	103
2014	20 467	19 842	40 309	103

Sumber : BPS Kabupaten Wonosobo

Source : BPS Statistic of Wonosobo Regency

Tabel 3.2 Kepadatan Penduduk di Kecamatan Leksono, 2016

Table Population Density in Leksono Subdistrict, 2016

Desa/Kelurahan <i>Village</i>	Luas Wilayah (km ²) <i>Total Area</i> (km ²)	Jumlah Penduduk <i>Population</i> <i>Number</i>	Kepadatan Penduduk <i>Population</i> <i>Density</i>
(1)	(2)	(3)	(4)
1. Sawangan	3,549	3 506	988
2. Lipursari	4,036	2 212	548
3. Selokromo	1,725	2 864	1 660
4. Sojokerto	2,156	3 829	1 776
5. Besani	2,627	3 027	1 152
6. Leksono	4,584	4 190	914
7. Jlamprang	3,140	2 785	887
8. Wonokerto	1,664	1 962	1 179
9. Jongsalsari	5,397	3 747	694
10. Timbang	2,972	2 607	877
11. Kalimendong	4,326	2 819	652
12. Manggis	3,324	2 373	714
13. Durensawit	2,464	1 570	637
14. Pacarmulyo	2,107	3 098	1 470
Jumlah 2016	44,071	40 589	924
<i>Total</i> 2015	44,071	40 556	920
2014	44,071	40 309	915

Sumber : BPS Kabupaten Wonosobo

Source : BPS Statistic of Wonosobo Regency

Tabel 3. 3 Jumlah Penduduk Menurut Kelompok Umur di Kecamatan

Table Leksono, 2016

Number of Population by Age Group in Leksono Subdistrict, 2016

Desa/Kelurahan <i>Village</i>	0-4 Tahun <i>0-4 Years Old</i>			5-9 Tahun <i>5-9 Years Old</i>		
	Laki-laki <i>Male</i>	Perempuan <i>Female</i>	Jumlah <i>Total</i>	Laki-laki <i>Male</i>	Perempuan <i>Female</i>	Jumlah <i>Total</i>
(1)	(2)	(3)	(4)	(5)	(6)	(7)
1. Sawangan	150	187	337	185	156	157
2. Lipursari	91	96	187	123	111	234
3. Selokromo	117	110	227	143	112	255
4. Sojokerto	194	145	339	174	170	344
5. Besani	142	152	294	143	147	290
6. Leksono	176	162	338	145	185	330
7. Jlamprang	115	133	248	119	118	237
8. Wonokerto	70	86	156	79	81	160
9. Jonggolsari	158	155	313	152	125	277
10. Timbang	115	113	228	132	99	231
11. Kalimendong	128	123	251	105	91	196
12. Manggis	103	85	188	83	88	171
13. Durensawit	63	62	125	85	62	147
14. Pacarmulyo	160	126	286	128	144	272
Jumlah 2016	1 782	1 735	3 517	1 769	1 689	3 485
<i>Total</i> 2015	1 815	1 769	3 584	1 808	1 702	3 510
2014	1 833	1 782	3 615	1 812	1 712	3 524

Lanjutan Tabel/*Continued Table 3.3*

Desa/Kelurahan <i>Village</i>	10-14 Tahun <i>10-14 Years Old</i>			15-19 Tahun <i>15-19 Years Old</i>		
	Laki-laki <i>Male</i>	Perempuan <i>Female</i>	Jumlah <i>Total</i>	Laki-laki <i>Male</i>	Perempuan <i>Female</i>	Jumlah <i>Total</i>
(1)	(8)	(9)	(10)	(11)	(12)	(13)
1. Sawangan	157	144	301	118	101	219
2. Lipursari	95	111	206	118	74	192
3. Selokromo	118	119	237	164	91	255
4. Sojokerto	147	162	309	182	187	369
5. Besani	115	116	231	122	96	218
6. Leksono	173	167	340	132	159	291
7. Jlamprang	119	112	231	134	96	230
8. Wonokerto	103	78	181	92	86	178
9. Jonggolsari	142	143	285	146	149	295
10. Timbang	104	93	197	93	88	181
11. Kalimendong	97	102	199	122	98	220
12. Manggis	91	97	188	90	74	164
13. Durensawit	67	67	134	58	64	122
14. Pacarmulyo	139	120	259	135	103	238
Jumlah 2016	1 667	1 631	3 298	1 706	1 466	3 172
<i>Total</i> 2015	1 684	1 649	3 333	1 716	1 475	3 191
2014	1 697	1 661	3 358	1 714	1 473	3 187

Lanjutan Tabel/*Continued Table 3.3*

Desa/Kelurahan <i>Village</i>	20-24 Tahun <i>20-24 Years Old</i>			25-29 Tahun <i>25-29 Years Old</i>		
	Laki-laki <i>Male</i>	Perempuan <i>Female</i>	Jumlah <i>Total</i>	Laki-laki <i>Male</i>	Perempuan <i>Female</i>	Jumlah <i>Total</i>
	(1)	(14)	(15)	(16)	(17)	(18)
1. Sawangan	132	108	240	103	117	220
2. Lipursari	89	77	166	69	70	139
3. Selokromo	108	76	184	95	92	187
4. Sojokerto	154	134	288	124	125	249
5. Besani	117	108	225	94	109	203
6. Leksono	154	108	225	129	143	272
7. Jlamprang	108	103	211	119	95	214
8. Wonokerto	83	65	148	59	56	115
9. Jonggolsari	146	133	279	126	117	243
10. Timbang	87	81	168	80	76	156
11. Kalimendong	119	98	217	86	82	168
12. Manggis	75	71	146	64	59	123
13. Durensawit	56	46	102	42	33	75
14. Pacarmulyo	115	96	211	103	103	206
Jumlah 2016	1 543	1 335	2 878	1 293	1 277	2 570
<i>Total</i> 2015	1 525	1 331	2 856	1 287	1 283	2 570
2014	1 503	1 321	2 824	1 287	1 391	2 578

Lanjutan Tabel/Continued Table 3.3

Desa/Kelurahan <i>Village</i>	30-34 Tahun <i>30-34 Years Old</i>			35-39 Tahun <i>35-39 Years Old</i>		
	Laki-laki <i>Male</i>	Perempuan <i>Female</i>	Jumlah <i>Total</i>	Laki-laki <i>Male</i>	Perempuan <i>Female</i>	Jumlah <i>Total</i>
	(1)	(20)	(21)	(22)	(23)	(24)
1. Sawangan	114	121	235	153	130	283
2. Lipursari	62	66	128	65	81	146
3. Selokromo	92	109	201	100	101	201
4. Sojokerto	138	143	281	140	137	277
5. Besani	116	114	230	117	102	219
6. Leksono	145	157	302	153	170	323
7. Jlamprang	93	90	183	94	119	213
8. Wonokerto	76	70	146	73	73	146
9. Jonggolsari	121	134	255	156	139	295
10. Timbang	82	84	166	98	108	206
11. Kalimendong	75	91	166	108	120	228
12. Manggis	64	85	149	86	108	194
13. Durensawit	36	46	82	64	64	128
14. Pacarmulyo	102	94	196	124	130	254
Jumlah 2016	1 316	1 404	2 720	1 531	1 582	3 113
<i>Total</i> 2015	1 336	1 431	2 767	1 554	1 598	3 152
2014	1 355	1 450	2 805	1 559	1 596	3 155

Lanjutan Tabel/*Continued Table* 3.3

Desa/Kelurahan <i>Village</i>	40-44 Tahun <i>40-44 Years Old</i>			45-49 Tahun <i>45-49 Years Old</i>		
	Laki-laki <i>Male</i>	Perempuan <i>Female</i>	Jumlah <i>Total</i>	Laki-laki <i>Male</i>	Perempuan <i>Female</i>	Jumlah <i>Total</i>
(1)	(26)	(27)	(28)	(29)	(30)	(31)
1. Sawangan	129	130	259	128	116	244
2. Lipursari	71	82	153	88	60	148
3. Selokromo	114	117	231	86	102	188
4. Sojokerto	132	149	281	129	113	242
5. Besani	112	102	214	114	109	223
6. Leksono	164	140	304	149	155	304
7. Jlamprang	107	88	195	81	89	170
8. Wonokerto	69	82	151	74	48	122
9. Jonggolsari	140	139	279	123	133	256
10. Timbang	125	100	225	74	91	165
11. Kalimendong	97	102	199	83	99	182
12. Manggis	92	79	171	67	76	143
13. Durensawit	66	61	127	75	54	129
14. Pacarmulyo	133	97	230	95	108	203
Jumlah 2016	1 551	1 468	3 019	1 366	1 353	2 719
<i>Total</i> 2015	1 554	1 473	3 027	1 367	1 356	2 723
2014	1 557	1 476	3 033	1 359	1 347	2 706

Lanjutan Tabel/Continued Table 3.3

Desa/Kelurahan <i>Village</i>	50-54 Tahun <i>50-54 Years Old</i>			55-59 Tahun <i>55-59 Years Old</i>		
	Laki-laki <i>Male</i>	Perempuan <i>Female</i>	Jumlah <i>Total</i>	Laki-laki <i>Male</i>	Perempuan <i>Female</i>	Jumlah <i>Total</i>
	(1)	(32)	(33)	(34)	(35)	(36)
1. Sawangan	96	98	194	104	95	199
2. Lipursari	71	76	147	50	47	97
3. Selokromo	77	103	180	94	87	181
4. Sojokerto	93	112	205	99	126	225
5. Besani	89	77	166	73	76	149
6. Leksono	131	145	276	126	128	254
7. Jlamprang	66	74	140	73	85	158
8. Wonokerto	59	74	133	59	51	110
9. Jonggolsari	106	122	228	111	106	217
10. Timbang	83	85	168	66	89	155
11. Kalimendong	84	89	173	118	111	129
12. Manggis	78	83	161	79	81	229
13. Durensawit	41	60	101	60	45	105
14. Pacarmulyo	97	112	209	84	83	167
Jumlah 2016	1 171	1 310	2 481	1 196	1 210	2 406
<i>Total</i> 2015	1 164	1 294	2 458	1 171	1 168	2 339
2014	1 145	1 263	2 408	1 138	1 120	2 258

Lanjutan Tabel/*Continued Table 3.3*

Desa/Kelurahan <i>Village</i>	60-64 Tahun <i>60-64 Years Old</i>			65-69 Tahun <i>65-69 Years Old</i>		
	Laki-laki <i>Male</i>	Perempuan <i>Female</i>	Jumlah <i>Total</i>	Laki-laki <i>Male</i>	Perempuan <i>Female</i>	Jumlah <i>Total</i>
	(1)	(38)	(39)	(40)	(41)	(42)
1. Sawangan	68	66	134	65	56	121
2. Lipursari	49	43	92	29	33	62
3. Selokromo	56	42	98	44	44	88
4. Sojokerto	77	73	150	73	46	119
5. Besani	73	61	134	49	38	87
6. Leksono	99	81	180	70	75	145
7. Jlamprang	43	57	100	54	44	98
8. Wonokerto	46	40	86	32	16	48
9. Jongsari	102	87	189	59	45	104
10. Timbang	62	52	114	52	35	87
11. Kalimendong	80	68	148	53	34	87
12. Manggis	74	65	139	51	47	98
13. Durensawit	30	33	63	32	24	56
14. Pacarmulyo	70	55	125	37	26	63
Jumlah 2016	929	823	1 725	700	563	1 263
<i>Total</i> 2015	890	790	1 680	672	550	1 176
2014	846	748	1 594	641	535	1 176

Lanjutan Tabel/*Continued Table 3.3*

Desa/Kelurahan <i>Village</i>	70-74 Tahun <i>70-74 Years Old</i>			75 Tahun + <i>75 Years Old and Over</i>		
	Laki-laki <i>Male</i>	Perempuan <i>Female</i>	Jumlah <i>Total</i>	Laki-laki <i>Male</i>	Perempuan <i>Female</i>	Jumlah <i>Total</i>
	(1)	(44)	(45)	(46)	(47)	(48)
1. Sawangan	32	36	68	57	54	111
2. Lipursari	25	28	53	29	33	62
3. Selokromo	31	33	64	41	46	87
4. Sojokerto	34	34	68	45	38	83
5. Besani	22	38	68	42	42	84
6. Leksono	42	48	90	72	76	148
7. Jlamprang	32	29	61	61	35	96
8. Wonokerto	15	15	30	35	17	52
9. Jonggolsari	42	54	96	55	81	136
10. Timbang	42	39	81	36	43	79
11. Kalimendong	34	31	65	45	46	91
12. Manggis	42	39	81	50	47	97
13. Durensawit	19	12	31	21	22	43
14. Pacarmulyo	29	39	68	47	64	111
Jumlah 2016	441	475	916	636	644	1 280
<i>Total</i> 2015	433	467	900	617	627	1 244
2014	424	457	881	597	610	1 207

Sumber : BPS Kabupaten Wonosobo

Source : BPS Statistic of Wonosobo Regency

Tabel 3.4 Banyaknya Tenaga Kerja Indonesia Menurut Jenis Kelamin

di Kecamatan Leksono, 2016

Number of Indonesian Labour by Sex in Leksono Subdistrict, 2016

Desa/Kelurahan <i>Village</i>	Tenaga Kerja Indonesia (TKI) <i>Indonesian Labour</i>		
	Laki-laki <i>Male</i>	Perempuan <i>Female</i>	Jumlah <i>Total</i>
(1)	(2)	(3)	(4)
1. Sawangan	16	49	65
2. Lipursari	2	14	16
3. Selokromo	1	16	17
4. Sojokerto	8	33	41
5. Besani	2	28	30
6. Leksono	6	22	28
7. Jlamprang	5	26	31
8. Wonokerto	3	12	15
9. Jongsalsari	12	6	18
10. Timbang	8	54	62
11. Kalimendong	6	16	22
12. Manggis	4	42	46
13. Durensawit	6	16	22
14. Pacarmulyo	3	76	79
Jumlah 2016	82	410	492
2015	75	421	496
2014	74	427	501

Sumber : BPS Kabupaten Wonosobo

Source : BPS Statistic of Wonosobo Regency

<https://wonosobokab.bps.go.id>

**Jumlah Sarana Kesehatan di Kecamatan
Leksono sebanyak 54 sarana meliputi 2
Puskesmas , 4 Pusat Kesehatan, dan 50
Posyandu**



**Terdapat 63 Masjid dan 82 Musholla di
Kecamatan Leksono**

SOSIAL
Social

4

**Tahun
2016**

Jumlah Siswa TK/Sederajat sebanyak 1100

Jumlah Siswa SD/Sederajat sebanyak 3 827

Jumlah Siswa SMP/Sederajat sebanyak 1548

Jumlah Siswa SMK sebanyak 286

Pendidikan

Bidang pendidikan di Kecamatan Leksono bisa dikatakan sudah cukup memadai dilihat dari fasilitas pendidikan yang ada dan cukup mudah untuk dijangkau. Di Kecamatan Leksono terdapat 19 Play Group, 24 TK, 26 SD dan 5 MI yang tersebar di seluruh desa dan kelurahan, 6 SMP dan 1 MTS, 2 SMK dan 1 SMA.

Kesehatan dan Keluarga Berencana/KB

Tersedianya fasilitas kesehatan yang memadai sangat diperlukan dalam upaya peningkatan status kesehatan masyarakat. Untuk fasilitas kesehatan yang ada di Kecamatan Leksono pada tahun 2016 terdapat 2 Puskesmas, 2 Puskesmas Pembantu dan 50 Posyandu. Dilihat dari pasangan usia subur (PUS) di Kecamatan Leksono yang telah masuk KB aktif sebanyak 6.284 pasangan sehingga dari 7548 Pasangan Usia Subur (PUS) sudah mencapai 81,12 persen, dan yang terbesar adalah KB suntik yaitu sebanyak 3.071 orang. Sedangkan untuk banyaknya peserta KB yang berasal dari Pemerintah sebanyak 4.698 atau 67,95 persen dari total peserta KB dan yang peserta KB dari swasta sebanyak 2.223 atau 32,05 persen.

Sarana Rekreasi dan Olah Raga

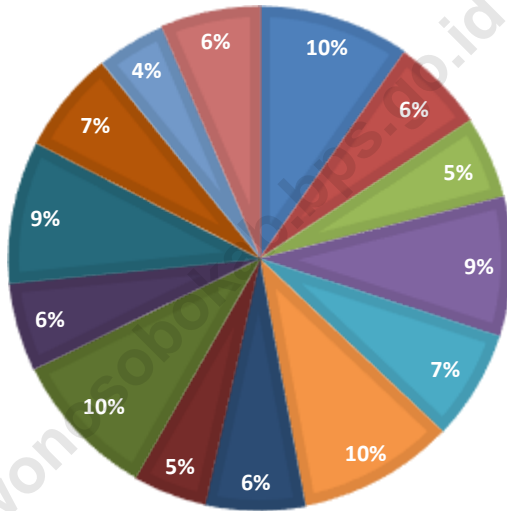
Pada tahun 2016 di Kecamatan Leksono terdapat 18 lapangan sepak bola, 20 lapangan bulu tangkis, 15 lapangan bola volley, 1 lapangan bola basket, dan 38 meja pingpong. Sedangkan unit kesenian tercatat sebanyak 83 unit yang tersebar di seluruh desa di Kecamatan Leksono.

Agama

Mayoritas penduduk di Kecamatan Leksono memeluk agama Islam dengan persentase sebesar 99,09 persen, selain itu beragama Kristen dan Katolik. Kemudian dari fasilitas tempat ibadah yang ada, masing-masing terdapat 63 masjid, 82 mushola, dan 2 gereja.

GRAFIK 4 : AKSEPTOR KELUARGA BERENCANA (KB) DI KECAMATAN LEKSONO TAHUN 2016

- Sawangan
- Lipursari
- Selokromo
- Sojokerto
- Besani
- Leksono
- Jlamprang
- Wonokerto
- Jonggolsari
- Timbang
- Kalimendong
- Manggis
- Durensawit
- Pacarmulyo



Tabel 4.1 Banyaknya Sekolah, Guru, Murid, dan Rasio Murid Terhadap Guru Kelompok Bermain di Kecamatan Leksono, 2015/2016
Table Banyaknya Sekolah, Guru, Murid, dan Rasio Murid Terhadap Guru Kelompok Bermain di Kecamatan Leksono, 2015/2016
Number of Schools, Teachers, Pupils, and Pupils-Teachers Ratio Playgroup in Leksono Subdistrict, 2015/2016

Desa/Kelurahan <i>Village</i>	Kelompok Bermain/PAUD <i>Playgroup</i>			
	Sekolah <i>Schools</i>	Guru <i>Teachers</i>	Murid <i>Pupils</i>	Rasio Murid Guru <i>Pupils-Teachers Ratio</i>
(1)	(2)	(3)	(4)	(5)
1. Sawangan	1	4	33	8,25
2. Lipursari	1	4	24	6,00
3. Selokromo	1	3	34	11,33
4. Sojokerto	2	13	56	4,31
5. Besani	1	4	42	10,50
6. Leksono	2	4	38	9,50
7. Jlamprang	2	7	49	7,00
8. Wonokerto	1	6	33	5,50
9. Jonggolsari	2	5	73	14,60
10. Timbang	1	3	29	9,67
11. Kalimendong	2	7	66	9,43
12. Manggis	1	5	34	6,80
13. Durensawit	1	4	32	8,00
14. Pacarmulyo	1	7	44	6,29
Jumlah 2016	19	76	587	7,72
<i>Total</i> 2015	19	76	575	7,51
2014	19	76	569	7,16

Sumber : BPS Kabupaten Wonosobo
Source : BPS Statistic of Wonosobo Regency

Tabel 4.2 Banyaknya Sekolah, Guru, Murid, dan Rasio Murid Terhadap Guru
Taman Kanak-Kanak di Kecamatan Leksono, 2015/2016

*Number of Schools, Teachers, Pupils, and Pupils-Teachers Ratio
Kindergarten in Leksono Subdistrict, 2015/2016*

Desa/Kelurahan <i>Village</i>	Taman Kanak-Kanak (TK) <i>Kindergarten</i>			
	Sekolah <i>Schools</i>	Guru <i>Teachers</i>	Murid <i>Pupils</i>	Rasio Murid Guru <i>Pupils-Teachers Ratio</i>
(1)	(2)	(3)	(4)	(5)
1. Sawangan	2	4	88	22,00
2. Lipursari	1	3	63	21,00
3. Selokromo	1	3	89	29,67
4. Sojokerto	2	7	86	12,29
5. Besani	4	9	104	11,56
6. Leksono	3	11	168	15,27
7. Jlamprang	2	4	42	10,50
8. Wonokerto	1	2	54	27,00
9. vJonggolsari	1	2	40	20,00
10. Timbang	1	4	64	16,00
11. Kalimendong	2	4	62	15,50
12. Manggis	1	3	63	21,00
13. Durensawit	1	3	54	18,00
14. Pacarmulyo	2	8	123	15,38
Jumlah 2016	24	67	1 100	16,42
<i>Total</i> 2015	24	67	1 095	18,19
2014	23	57	1 037	20,80

Sumber : BPS Kabupaten Wonosobo

Source : BPS Statistic of Wonosobo Regency

Tabel 4.3 Banyaknya Sekolah, Guru, Murid, dan Rasio Murid Terhadap Guru Sekolah Dasar di Kecamatan Leksono, 2015/2016
Table Banyaknya Sekolah, Guru, Murid, dan Rasio Murid Terhadap Guru Sekolah Dasar di Kecamatan Leksono, 2015/2016
Number of Schools, Teachers, Pupils, and Pupils-Teachers Ratio Elementary School in Leksono Subdistrict, 2015/2016

Desa/Kelurahan <i>Village</i>	Sekolah Dasar (SD) <i>Elementary School</i>			
	Sekolah <i>Schools</i>	Guru <i>Teachers</i>	Murid <i>Pupils</i>	Rasio Murid Guru <i>Pupils-Teachers Ratio</i>
(1)	(2)	(3)	(4)	(5)
1. Sawangan	2	20	276	13,80
2. Lipursari	1	9	149	16,56
3. Selokromo	2	21	358	17,05
4. Sojokerto	2	19	276	14,53
5. Besani	2	17	194	11,41
6. Leksono	3	27	412	15,26
7. Jlamprang	2	16	311	19,44
8. Wonokerto	1	8	179	22,38
9. Jonggolsari	3	27	376	13,93
10. Timbang	1	14	260	18,57
11. Kalimendong	2	18	269	14,94
12. Manggis	2	16	193	12,06
13. Durensawit	1	9	211	23,44
14. Pacarmulyo	2	17	363	21,35
Jumlah 2016	26	238	3 827	16,08
<i>Total</i> 2015	26	235	3 825	16,02
2014	26	242	3 878	18,83

Sumber : BPS Kabupaten Wonosobo
Source : BPS Statistic of Wonosobo Regency

Tabel 4.4 Banyaknya Sekolah, Guru, Murid, dan Rasio Murid Terhadap Guru Madrasah Ibtidaiyah di Kecamatan Leksono, 2015/2016

Number of Schools, Teachers, Pupils, and Pupils-Teachers Ratio Islamic Elementary School in Leksono Subdistrict, 2015/2016

Desa/Kelurahan <i>Village</i>	Madrasah Ibtidaiyah (MI) <i>Islamic Elementary School</i>			
	Sekolah <i>Schools</i>	Guru <i>Teachers</i>	Murid <i>Pupils</i>	Rasio Murid Guru <i>Pupils-Teachers Ratio</i>
(1)	(2)	(3)	(4)	(5)
1. Sawangan	-	-	-	-
2. Lipursari	1	9	136	15,11
3. Selokromo	-	-	-	-
4. Sojokerto	1	10	124	12,40
5. Besani	2	19	162	8,53
6. Leksono	1	11	193	17,55
7. Jlamprang	-	-	-	-
8. Wonokerto	-	-	-	-
9. Jongsari	-	-	-	-
10. Timbang	-	-	-	-
11. Kalimendong	-	-	-	-
12. Manggis	-	-	-	-
13. Durensawit	-	-	-	-
14. Pacarmulyo	-	-	-	-
Jumlah 2016	5	49	615	12,55
Total 2015	5	49	585	10,98
2014	5	51	560	9,82

Sumber : BPS Kabupaten Wonosobo

Source : BPS Statistic of Wonosobo Regency

Tabel 4.5 Banyaknya Sekolah, Guru, Murid, dan Rasio Murid Terhadap Guru Sekolah Menengah Pertama di Kecamatan Leksono, 2015/2016
Table Banyaknya Sekolah, Guru, Murid, dan Rasio Murid Terhadap Guru Sekolah Menengah Pertama di Kecamatan Leksono, 2015/2016
Number of Schools, Teachers, Pupils, and Pupils-Teachers Ratio Junior High School in Leksono Subdistrict, 2015/2016

Desa/Kelurahan <i>Village</i>	Sekolah Menengah Pertama (SMP) <i>Junior High School</i>			
	Sekolah <i>Schools</i>	Guru <i>Teachers</i>	Murid <i>Pupils</i>	Rasio Murid Guru <i>Pupils-Teachers Ratio</i>
(1)	(2)	(3)	(4)	(5)
1. Sawangan	-	-	-	-
2. Lipursari	-	-	-	-
3. Selokromo	1	12	148	12,33
4. Sojokerto	-	-	-	-
5. Besani	-	-	-	-
6. Leksono	3	46	759	16,50
7. Jlamprang	-	-	-	-
8. Wonokerto	-	-	-	-
9. Jongsari	-	-	-	-
10. Timbang	-	-	-	-
11. Kalimendong	-	-	-	-
12. Manggis	1	19	302	15,89
13. Durensawit	-	-	-	-
14. Pacarmulyo	1	22	339	15,41
Jumlah 2016	6	99	1 548	15,64
<i>Total</i> 2015	6	96	1 531	15,95
2014	6	96	1 439	14,98

Sumber : BPS Kabupaten Wonosobo
Source : BPS Statistic of Wonosobo Regency

Tabel 4.6 Banyaknya Sekolah, Guru, Murid, dan Rasio Murid Terhadap Guru Madrasah Tsanawiyah di Kecamatan Leksono, 2015/2016
Number of Schools, Teachers, Pupils, and Pupils-Teachers Ratio Islamic Junior Hing School in Leksono Subdistrict, 2015/2016

Desa/Kelurahan <i>Village</i>	Madrasah Tsanawiyah (MTs) <i>Islamic Junior Hingh School</i>			
	Sekolah <i>Schools</i>	Guru <i>Teachers</i>	Murid <i>Pupils</i>	Rasio Murid Guru <i>Pupils-Teachers Ratio</i>
(1)	(2)	(3)	(4)	(5)
1. Sawangan	-	-	-	-
2. Lipursari	-	-	-	-
3. Selokromo	-	-	-	-
4. Sojokerto	1	19	176	9,26
5. Besani	-	-	-	-
6. Leksono	-	-	-	-
7. Jlamprang	-	-	-	-
8. Wonokerto	-	-	-	-
9. Jongsari	-	-	-	-
10. Timbang	-	-	-	-
11. Kalimendong	-	-	-	-
12. Manggis	-	-	-	-
13. Durensawit	-	-	-	-
14. Pacarmulyo	-	-	-	-
Jumlah 2016	1	19	176	9,26
Total 2015	1	19	167	8,79
2014	1	19	161	8,73

Sumber : BPS Kabupaten Wonosobo

Source : BPS Statistic of Wonosobo Regency

Tabel 4.7 Banyaknya Sekolah, Guru, Murid, dan Rasio Murid Terhadap Guru Sekolah Menengah Kejuruan di Kecamatan Leksono, 2015/2016
Table *Number of Schools, Teachers, Pupils, and Pupils-Teachers Ratio Vocational High School in Leksono Subdistrict, 2015/2016*

Desa/Kelurahan <i>Village</i>	Sekolah Menengah Kejuruan (SMK) <i>Vocational High School</i>			
	Sekolah <i>Schools</i>	Guru <i>Teachers</i>	Murid <i>Pupils</i>	Rasio Murid Guru <i>Pupils-Teachers Ratio</i>
(1)	(2)	(3)	(4)	(5)
1. Sawangan	1	17	172	10,12
2. Lipursari	-	-	-	-
3. Selokromo	-	-	-	-
4. Sojokerto	1	13	114	8,77
5. Besani	-	-	-	-
6. Leksono	-	-	-	-
7. Jlamprang	-	-	-	-
8. Wonokerto	-	-	-	-
9. Jongsari	-	-	-	-
10. Timbang	-	-	-	-
11. Kalimendong	-	-	-	-
12. Manggis	-	-	-	-
13. Durensawit	-	-	-	-
14. Pacarmulyo	-	-	-	-
Jumlah 2016	2	30	286	9,53
<i>Total</i> 2015	2	30	268	8,93
2014	1	17	162	9,53

Sumber : BPS Kabupaten Wonosobo
Source : BPS Statistic of Wonosobo Regency

Tabel 4.8 Banyaknya Sekolah, Guru, Murid, dan Rasio Murid Terhadap Guru Sekolah Menengah Atas Kecamatan Leksono, 2015/2016
Number of Schools, Teachers, Pupils, and Pupils-Teachers Ratio Senior High School in Leksono Subdistrict, 2015/2016

Desa/Kelurahan <i>Village</i>	Sekolah Menengah Atas (SMA) <i>Senior High School</i>			
	Sekolah <i>Schools</i>	Guru <i>Teachers</i>	Murid <i>Pupils</i>	Rasio Murid Guru <i>Pupils-Teachers Ratio</i>
(1)	(2)	(3)	(4)	(5)
1. Sawangan	-	-	-	-
2. Lipursari	-	-	-	-
3. Selokromo	-	-	-	-
4. Sojokerto	-	-	-	-
5. Besani	-	-	-	-
6. Leksono	1	17	143	8,41
7. Jlamprang	-	-	-	-
8. Wonokerto	-	-	-	-
9. Jongsalsari	-	-	-	-
10. Timbang	-	-	-	-
11. Kalimendong	-	-	-	-
12. Manggis	-	-	-	-
13. Durensawit	-	-	-	-
14. Pacarmulyo	-	-	-	-
Jumlah 2016	1	17	143	8,41
<i>Total</i> 2015	1	17	138	8,12
2014	1	17	111	6,53

Sumber : BPS Kabupaten Wonosobo

Source : BPS Statistic of Wonosobo Regency

Tabel 4.9 Banyaknya Taman Pendidikan Al Qur'an, Ustadz, Santri, dan Rasio Santri Terhadap Ustadz di Kecamatan Leksono, 2015/2016
Table Banyaknya Taman Pendidikan Al Qur'an, Ustadz, Santri, dan Rasio Santri Terhadap Ustadz di Kecamatan Leksono, 2015/2016
Number of AlQur'an Learning Course, Teachers, Students, and Students-Teachers Ratio in Leksono Subdistrict, 2015/2016

Desa/Kelurahan <i>Village</i>	Taman Pendidikan AlQur'an (TPA) <i>Al Qur'an Learning Course</i>			
	Sekolah <i>Schools</i>	Ustadz <i>Teachers</i>	Santri <i>Students</i>	Rasio Santri Ustadz <i>Students-Teaches Ratio</i>
(1)	(2)	(3)	(4)	(5)
1. Sawangan	8	18	246	13,67
2. Lipursari	3	8	172	21,50
3. Selokromo	5	16	259	16,19
4. Sojokerto	4	39	297	7,62
5. Besani	6	57	383	6,72
6. Leksono	10	29	212	7,31
7. Jlamprang	13	26	478	18,38
8. Wonokerto	9	16	279	17,44
9. Jonggolsari	10	17	297	17,47
10. Timbang	11	31	247	7,97
11. Kalimendong	4	19	269	14,16
12. Manggis	4	29	264	9,10
13. Durensawit	2	7	189	27,00
14. Pacarmulyo	11	58	361	6,22
Jumlah 2016	100	370	3 953	10,68
Total 2015	100	383	4 056	9,82
2014	100	413	4 028	9,78

Sumber : BPS Kabupaten Wonosobo

Source : BPS Statistic of Wonosobo Regency

Tabel 4.10 Banyaknya Pondok Pesantren, Ustadz, Santri, dan Rasio Santri Terhadap Ustadz di Kecamatan Leksono, 2015/2016
Number of Islamic Boarding Schools, Teachers, Students, and Students-Teachers Ratio in Leksono Subdistrict, 2015/2016

Desa/Kelurahan <i>Village</i>	Pondok Pesantren <i>Islamic Boarding School</i>			
	Sekolah <i>Schools</i>	Ustadz <i>Teachers</i>	Santri <i>Students</i>	Rasio Santri Ustadz <i>Students-TeachesRatio</i>
(1)	(2)	(3)	(4)	(5)
1. Sawangan	1	5	42	8,80
2. Lipursari	1	3	171	48,33
3. Selokromo	1	4	38	12,75
4. Sojokerto	1	12	113	9,67
5. Besani	-	-	-	-
6. Leksono	-	-	-	-
7. Jlamprang	-	-	-	-
8. Wonokerto	-	-	-	-
9. Jonggolsari	-	-	-	-
10. Timbang	1	10	168	16,80
11. Kalimendong	-	-	-	-
12. Manggis	-	-	-	-
13. Durensawit	-	-	-	-
14. Pacarmulyo	1	11	122	11,09
Jumlah 2016	6	45	646	14,36
<i>Total</i> 2015	6	45	654	14,53
2014	8	45	628	14,27

Sumber : BPS Kabupaten Wonosobo

Source : BPS Statistic of Wonosobo Regency

Tabel 4.11 Banyaknya Sarana Kesehatan di Kecamatan Leksono, 2016

Table Number of Health Facilities in Leksono Subdistrict, 2016

Desa/Kelurahan <i>Village</i>	Rumah Bersalin <i>Mareernity Home</i>	Puskesmas <i>Community Health Center</i>	Puskesmas Pembantu <i>Sub Community Helath Center</i>
(1)	(2)	(3)	(4)
1. Sawangan	-	1	-
2. Lipursari	-	-	-
3. Selokromo	-	-	-
4. Sojokerto	-	-	-
5. Besani	-	-	-
6. Leksono	-	1	-
7. Jlamprang	-	-	-
8. Wonokerto	-	-	-
9. Jongsalsari	-	-	1
10. Timbang	-	-	-
11. Kalimendong	-	-	-
12. Manggis	-	-	-
13. Durensawit	-	-	-
14. Pacarmulyo	-	-	1
Jumlah 2016	-	2	2
<i>Total</i> 2015	-	2	2
2014	-	2	2

Lanjutan Tabel/*Continued Table* 4.11

Desa/Kelurahan <i>Village</i>	Balai Pengobatan/Klinik <i>Clinic</i>	Posyandu <i>Integrated Health Center</i>	Jumlah <i>Total</i>
(1)	(5)	(6)	(7)
1. Sawangan	-	4	5
2. Lipursari	-	2	2
3. Selokromo	-	2	2
4. Sojokerto	-	2	2
5. Besani	-	2	2
6. Leksono	-	10	11
7. Jlamprang	-	2	2
8. Wonokerto	-	6	6
9. Jongsari	-	2	3
10. Timbang	-	7	7
11. Kalimendong	-	2	2
12. Manggis	-	6	6
13. Durensawit	-	1	1
14. Pacarmulyo	-	2	3
Jumlah 2016	-	50	54
<i>Total</i> 2015	-	50	54
2014	-	50	54

Sumber : BPS Kabupaten Wonosobo

Source : BPS Statistic of Wonosobo Regency

Tabel 4.12 Banyaknya Tenaga Kesehatan di Kecamatan Leksono, 2016

Table Number of Medical Worker in Leksono Subdistrict, 2016

Desa/Kelurahan <i>Village</i>	Dokter Umum/Spesialis <i>Doctor/Specialist</i>	Dokter Gigi <i>Dentist</i>	Perawat/Mantri <i>Nurse</i>
(1)	(2)	(3)	(4)
1. Sawangan	1	-	3
2. Lipursari	-	-	4
3. Selokromo	-	-	3
4. Sojokerto	1	-	7
5. Besani	-	-	2
6. Leksono	1	-	4
7. Jlamprang	-	-	-
8. Wonokerto	-	-	2
9. Jongsalsari	-	-	2
10. Timbang	-	-	3
11. Kalimendong	-	-	2
12. Manggis	-	-	-
13. Durensawit	-	-	-
14. Pacarmulyo	1	-	2
Jumlah 2016	4	-	34
<i>Total</i> 2015	4	-	34
2014	4	-	31

Lanjutan Tabel/Continued Table 4.12

Desa/Kelurahan <i>Village</i>	Bidan Praktek <i>Midwife</i>	Bidan Desa <i>Village Midwife</i>	Dukun Bayi <i>Birth Attendants</i>	Jumlah <i>Total</i>
(1)	(5)	(6)	(7)	(8)
1. Sawangan	-	1	4	9
2. Lipursari	-	1	2	7
3. Selokromo	-	1	2	5
4. Sojokerto	1	1	5	15
5. Besani	-	1	2	5
6. Leksono	2	1	4	10
7. Jlamprang	-	1	3	4
8. Wonokerto	-	1	-	3
9. Jongsalsari	-	1	4	7
10. Timbang	-	1	3	7
11. Kalimendong	1	1	1	5
12. Manggis	-	1	5	6
13. Durensawit	-	1	3	4
14. Pacarmulyo	-	1	1	5
Jumlah 2016	4	14	39	92
<i>Total</i> 2015	4	14	39	92
2014	4	14	39	92

Sumber : UPTD KB Kecamatan

Source : Subdistrict Family Planning Board

Tabel 4.13 Banyaknya Pasangan Usia Subur (PUS), Wanita Usia Subur (WUS), dan Akseptor Keluarga Berencana (KB) di Kecamatan Leksono, 2016
Number of Fertile Couple, Women of Reproductive Ages, and Family Planning Acceptors in Leksono Subdistrict, 2016

Desa/Kelurahan <i>Village</i>	PUS	WUS	Akseptor KB <i>Family Planning Acceptors</i>		
			IUD/Spiral	MOP	MOW
(1)	(2)	(3)	(4)	(5)	(6)
1. Sawangan	604	1076	46	4	84
2. Lipursari	440	680	12	1	18
3. Selokromo	440	788	32	-	20
4. Sojokerto	671	1088	116	8	33
5. Besani	495	769	28	-	8
6. Leksono	796	1223	63	2	31
7. Jlamprang	472	845	48	-	11
8. Wonokerto	424	646	7	1	27
9. Jonggolsari	799	1133	39	-	46
10. Timbang	473	749	28	-	21
11. Kalimendong	619	842	78	6	57
12. Manggis	462	660	43	2	42
13. Durensawit	335	492	25	1	43
14. Pacarmulyo	518	946	31	2	39
Jumlah 2016	7 548	11 937	596	27	480
<i>Total</i> 2015	8 627	12 267	610	26	505
2014	8 873	12 090	541	40	616

Lanjutan Tabel/*Continued Table 4.13*

Desa/Kelurahan <i>Village</i>	Akseptor KB <i>Family Planning Acceptors</i>				Jumlah <i>Total</i>
	Implan/ Susuk	Suntik	Pil	Kondom	
(1)	(7)	(8)	(9)	(10)	(11)
1. Sawangan	198	323	19	6	676
2. Lipursari	123	236	28	6	423
3. Selokromo	83	169	53	14	371
4. Sojokerto	217	235	21	3	625
5. Besani	156	284	17	1	494
6. Leksono	311	279	15	2	701
7. Jlamprang	143	228	17	1	448
8. Wonokerto	82	198	9	8	331
9. Jonggolsari	331	187	58	4	665
10. Timbang	97	192	47	13	398
11. Kalimendong	201	267	31	5	639
12. Manggis	187	161	25	2	460
13. Durensawit	93	124	19	6	310
14. Pacarmulyo	132	189	53	2	446
Jumlah 2016	2 354	3 071	412	73	6 987
<i>Total</i> 2015	2 332	3 051	407	67	6 998
2014	2 163	3 259	512	63	7 294

Sumber : UPTD KB Kecamatan

Source : Subdistrict Family Planning Board

Tabel 4.14 Banyaknya Penyandang Cacat di Kecamatan Leksono, 2016

Table Number of Disabilities in Leksono Subdistrict, 2016

Desa/Kelurahan <i>Village</i>	Bibir Sumbing <i>Harelip</i>	Tuna Wicara <i>Mute</i>	Cacat Mental <i>Mental Disability</i>	Tuna Rungu <i>Deaf</i>
(1)	(2)	(3)	(4)	(5)
1. Sawangan	3	2	3	-
2. Lipursari	1	1	1	2
3. Selokromo	-	2	3	2
4. Sojokerto	-	5	6	7
5. Besani	-	3	4	4
6. Leksono	2	4	3	6
7. Jlamprang	2	-	3	-
8. Wonokerto	-	-	1	1
9. Jongsari	-	4	-	4
10. Timbang	1	-	1	-
11. Kalimendong	-	-	1	-
12. Manggis	1	1	8	-
13. Durensawit	-	-	-	-
14. Pacarmulyo	-	-	3	8
Jumlah 2016	10	22	37	34
<i>Total</i> 2015	10	22	39	34
2014	10	22	41	35

Lanjutan Tabel/*Continued Table* 4.14

Desa/Kelurahan <i>Village</i>	Tuna Netra <i>Blind</i>	Lumpuh <i>Paralyzed</i>	Sakit Jiwa <i>Psychoneu rotic</i>	Jumlah <i>Total</i>
(1)	(6)	(7)	(8)	(9)
1. Sawangan	1	8	1	15
2. Lipursari	1	1	-	6
3. Selokromo	1	1	-	9
4. Sojokerto	1	1	1	20
5. Besani	1	1	1	14
6. Leksono	2	3	-	18
7. Jlamprang	6	1	-	10
8. Wonokerto	1	1	-	4
9. Jongsari	5	4	-	17
10. Timbang	1	3	-	5
11. Kalimendong	5	-	1	7
12. Manggis	1	4	2	16
13. Durensawit	2	2	2	6
14. Pacarmulyo	3	-	-	14
Jumlah 2016	31	30	10	161
<i>Total</i> 2015	31	32	11	184
2014	32	33	11	194

Sumber : BPS Kabupaten Wonosobo

Source : BPS Statistic of Wonosobo Regency

Tabel 4.15 Banyaknya Kejadian Kriminalitas di Kecamatan Leksono, 2015

Table Number of Occurrences of Crime in Leksono Subdistrict, 2015

Desa/Kelurahan <i>Village</i>	Pencurian <i>Theft</i>	Perampokan <i>Robbery</i>	Pembunuhan <i>Murder</i>	Penipuan <i>Fraud</i>
(1)	(2)	(3)	(4)	(5)
1. Sawangan	-	-	-	-
2. Lipursari	-	-	-	-
3. Selokromo	-	-	-	-
4. Sojokerto	-	-	-	-
5. Besani	-	-	-	-
6. Leksono	-	-	-	-
7. Jlamprang	-	-	-	-
8. Wonokerto	-	-	-	-
9. Jongsari	-	-	-	-
10. Timbang	-	-	-	-
11. Kalimendong	-	-	-	-
12. Manggis	-	-	-	-
13. Durensawit	-	-	-	-
14. Pacarmulyo	-	-	-	-
Jumlah 2016	-	-	-	-
<i>Total</i> 2015	-	-	-	-
2014	-	-	-	-

Lanjutan Tabel/*Continued Table* 4.15

Desa/Kelurahan <i>Village</i>	Perkosaan <i>Rape</i>	Perjudian <i>Gambling</i>	Narkoba <i>Drugs</i>	Jumlah <i>Total</i>
(1)	(6)	(7)	(8)	(9)
1. Sawangan	-	-	-	-
2. Lipursari	-	-	-	-
3. Selokromo	-	-	-	-
4. Sojokerto	-	-	-	-
5. Besani	-	-	-	-
6. Leksono	-	-	-	-
7. Jlamprang	-	-	-	-
8. Wonokerto	-	-	-	-
9. Jonggolsari	-	-	-	-
10. Timbang	-	-	-	-
11. Kalimendong	-	-	-	-
12. Manggis	-	-	-	-
13. Durensawit	-	-	-	-
14. Pacarmulyo	-	-	-	-
Jumlah 2016	-	-	-	-
<i>Total</i> 2015	-	-	-	-
2014	-	-	-	-

Sumber : BPS Kabupaten Wonosobo

Source : BPS Statistic of Wonosobo Regency

Tabel 4.16 Banyaknya Kejadian Bencana Alam di Kecamatan Leksono, 2016

Table Number of Occurrences of Natural Disaster by in Leksono Subdistrict, 2016

Desa/Kelurahan <i>Village</i>	Banjir <i>Flood</i>	Tanah Longsor <i>Landslide</i>	Angin Puting Beliung <i>Whirlwind</i>	Kebakaran Hutan <i>Forest Fires</i>
(1)	(2)	(3)	(4)	(5)
1. Sawangan	-	-	-	-
2. Lipursari	-	-	-	-
3. Selokromo	-	1	-	-
4. Sojokerto	-	1	-	-
5. Besani	-	-	-	-
6. Leksono	-	-	-	-
7. Jlamprang	-	-	-	-
8. Wonokerto	-	-	-	-
9. Jonggolsari	-	-	-	-
10. Timbang	-	-	-	-
11. Kalimendong	-	-	-	-
12. Manggis	-	-	-	-
13. Durensawit	-	-	-	-
14. Pacarmulyo	-	-	-	-
Jumlah 2016		2		
<i>Total</i> 2015	-	-	-	-
2014	-	-	-	-

Sumber : BPS Kabupaten Wonosob

Source : BPS Statistic of Wonosobo Regency

Tabel 4.17 Banyaknya Sarana Olahraga di Kecamatan Leksono, 2016

Table Number of Sports Facilities in Leksono Subdistrict, 2016

Desa/Kelurahan <i>Village</i>	Lapangan Sepak Bola <i>Soccer Field</i>	Lapangan Bulu Tangkis <i>Badminton Courts</i>	Lapangan Bola Voli <i>Volleyball Courts</i>	Lapangan Bola basket <i>Basketball Courts</i>
(1)	(2)	(3)	(4)	(5)
1. Sawangan	2	4	-	-
2. Lipursari	1	-	-	-
3. Selokromo	1	2	2	-
4. Sojokerto	2	2	1	-
5. Besani	1	1	3	-
6. Leksono	2	5	1	-
7. Jlamprang	1	2	3	-
8. Wonokerto	1	1	1	-
9. Jonggolsari	1	-	-	-
10. Timbang	1	1	-	-
11. Kalimendong	1	1	2	-
12. Manggis	2	-	1	1
13. Durensawit	1	-	-	-
14. Pacarmulyo	1	1	1	-
Jumlah 2016	18	20	15	1
<i>Total</i> 2015	18	20	15	1
2014	18	20	15	1

Lanjutan Tabel/*Continued Table* 4.17

Desa/Kelurahan <i>Village</i>	Tenis Meja <i>Table Tennis</i>	Sanggar Senam <i>Gymnasium</i>	Fitness <i>Fitness</i>	Jumlah <i>Total</i>
(1)	(6)	(7)	(8)	(9)
1. Sawangan	4	-	-	10
2. Lipursari	-	-	-	1
3. Selokromo	2	-	-	7
4. Sojokerto	3	-	-	8
5. Besani	-	1	-	6
6. Leksono	7	1	-	16
7. Jlamprang	5	-	1	12
8. Wonokerto	1	-	-	4
9. Jonggolsari	2	-	-	3
10. Timbang	3	-	-	5
11. Kalimendong	3	-	-	7
12. Manggis	3	-	-	7
13. Durensawit	-	-	-	1
14. Pacarmulyo	4	-	-	7
Jumlah 2016	37	2	1	94
<i>Total</i> 2015	37	2	1	94
2014	38	2	1	95

Sumber : BPS Kabupaten Wonosobo

Source : BPS Statistic of Wonosobo Regency

Tabel 4.18 Banyaknya Unit Kesenian dan Sarana Rekreasi di Kecamatan
Leksono, 2016

*Number of Units of The Arts and Recreation Facilities in Leksono
Subdistrict, 2016*

Desa/Kelurahan <i>Village</i>	Unit Kesenian <i>Units of The Arts</i>	Sarana Rekreasi <i>Recreation Facilities</i>
(1)	(2)	(3)
1. Sawangan	8	-
2. Lipursari	3	-
3. Selokromo	7	-
4. Sojokerto	8	-
5. Besani	7	-
6. Leksono	3	-
7. Jlamprang	7	-
8. Wonokerto	6	-
9. Jonggolsari	4	-
10. Timbang	4	-
11. Kalimendong	6	-
12. Manggis	10	-
13. Durensawit	7	-
14. Pacarmulyo	3	-
Jumlah 2016	83	-
<i>Total 2015</i>	83	-
2014	83	-

Sumber : BPS Kabupaten Wonosobo

Source : BPS Statistic of Wonosobo Regency

Tabel 4.19 Banyaknya Tempat Ibadah di Kecamatan Leksono, 2016

Table Number of Places of Worship by in Leksono Subdistrict, 2016

Desa/Kelurahan <i>Village</i>	Masjid <i>Mosque</i>	Mushola <i>Small mosque</i>	Gereja <i>Church</i>	Pura/Vihara <i>Temple/Monastery</i>
(1)	(2)	(3)	(4)	(5)
1. Sawangan	8	3	-	-
2. Lipursari	4	3	-	-
3. Selokromo	3	8	-	-
4. Sojokerto	5	11	-	-
5. Besani	5	6	-	-
6. Leksono	7	6	1	-
7. Jlamprang	7	5	-	-
8. Wonokerto	3	7	-	-
9. Jonggolsari	6	4	1	-
10. Timbang	4	6	-	-
11. Kalimendong	3	6	-	-
12. Manggis	4	5	-	-
13. Durensawit	2	2	-	-
14. Pacarmulyo	2	10	-	-
Jumlah 2016	63	82	2	-
Total 2015	63	82	2	-
2014	63	82	2	-

Sumber : Kantor Urusan Agama

Source : Subdistrict Religion Office

Tabel 4.20 Banyaknya Pemeluk Agama di Kecamatan Leksono, 2016

Table Many Faiths in Leksono Subdistrict, 2016

Desa/Kelurahan <i>Village</i>	Islam <i>Moslem</i>	Kristen Protestan <i>Protestant Christian</i>	Kristen Katholik <i>Catholic Christian</i>	Budha <i>Buddha</i>
(1)	(2)	(3)	(4)	(5)
1. Sawangan	3498	-	8	-
2. Lipursari	2212	-	-	-
3. Selokromo	2844	12	8	-
4. Sojokerto	3829	-	-	-
5. Besani	3027	-	-	-
6. Leksono	4125	31	34	-
7. Jlamprang	2759	26	-	-
8. Wonokerto	1954	8	-	-
9. Jongsari	3497	250	-	-
10. Timbang	2605	2	-	-
11. Kalimendong	2818	1	-	-
12. Manggis	2370	3	-	-
13. Durensawit	1570	-	-	-
14. Pacarmulyo	3098	-	-	-
Jumlah 2016	40 206	333	50	-
<i>Total</i> 2015	40 180	331	45	-
2014	39 942	325	42	-

Lanjutan Tabel/*Continued Table* 4.20

Desa/Kelurahan <i>Village</i>	Hindu <i>Hindu</i>	Khonghucu <i>Khonghuncu</i>	Lainnya <i>Others</i>	Jumlah <i>Total</i>
(1)	(6)	(7)	(8)	(9)
1. Sawangan	-	-	-	3 506
2. Lipursari	-	-	-	2 212
3. Selokromo	-	-	-	2 864
4. Sojokerto	-	-	-	3 829
5. Besani	-	-	-	3 027
6. Leksono	-	-	-	4 190
7. Jlamprang	-	-	-	2 785
8. Wonokerto	-	-	-	1 962
9. Jonggolsari	-	-	-	3 747
10. Timbang	-	-	-	2 607
11. Kalimendong	-	-	-	2 819
12. Manggis	-	-	-	2 373
13. Durensawit	-	-	-	1 570
14. Pacarmulyo	-	-	-	3 098
Jumlah 2016	-	-	-	40 589
<i>Total</i> 2015	-	-	-	40 556
2014	-	-	-	40 309

Sumber : BPS Kabupaten Wonosobo

Source : BPS Statistic of Wonosobo Regency

Tabel 4.21 Banyaknya Nikah, Talak, Cerai dan Rujuk di Kecamatan
Leksono, 2016

*Number of Marriage, Divorce, and Reconciliation in Leksono
Subdistrict, 2016*

Desa/Kelurahan <i>Village</i>	Nikah <i>Marriage</i>	Talak <i>Divorce</i>	Cerai <i>Divorce</i>	Rujuk <i>Reconciliation</i>	Jumlah <i>Total</i>
(1)	(2)	(3)	(4)	(5)	(6)
1. Sawangan	36	-	4	-	50
2. Lipursari	31	1	6	-	30
3. Selokromo	17	1	4	-	22
4. Sojokerto	32	1	3	-	40
5. Besani	31	-	5	-	42
6. Leksono	39	-	6	-	55
7. Jlamprang	41	1	3	-	45
8. Wonokerto	11	-	7	-	16
9. Jongsari	36	-	1	-	46
10. Timbang	38	-	-	-	44
11. Kalimendong	25	-	-	-	25
12. Manggis	13	-	2	-	21
13. Durensawit	21	-	-	-	18
14. Pacarmulyo	24	-	-	-	28
Jumlah 2016	395	4	41	-	440
<i>Total</i> 2015	415	17	50	-	482
2014	416	46	91	-	553

Sumber : Kantor Urusan Agama

Source : Subdistrict Religion Office

Tabel 4.22 Banyaknya Jamaah Haji di Kecamatan Leksono, 2016

Table Number of Hajj Pilgrims in Leksono Subdistrict, 2016

Desa/Kelurahan <i>Village</i>	Jenis Kelamin KK <i>Sex</i>		Jumlah
	Laki-Laki <i>Male</i>	Perempuan <i>Female</i>	
(1)	(2)	(3)	(4)
1. Sawangan	-	-	-
2. Lipursari	-	-	-
3. Selokromo	-	-	-
4. Sojokerto	1	1	2
5. Besani	-	-	-
6. Leksono	5	4	9
7. Jlamprang	-	-	-
8. Wonokerto	-	-	-
9. Jongsalsari	-	-	-
10. Timbang	-	-	-
11. Kalimendong	-	-	-
12. Manggis	2	2	4
13. Durensawit	1	1	2
14. Pacarmulyo	-	-	-
Jumlah 2016	9	8	17
2015	10	12	21
<i>Total</i> 2014	11	15	23

Sumber : Kantor Urusan Agama

Source : Subdistrict Religion Office

Tabel 4.23 Banyaknya Peserta Keluarga Berencana (KB)

Table di Kecamatan Leksono, 2016

Number of Family Planning Participants in Leksono Subdistrict, 2016

Desa/Kelurahan <i>Village</i>	Peserta KB <i>Family Planning Participants</i>	
	Pemerintah <i>Government</i>	Swasta <i>Private</i>
(1)	(2)	(3)
1. Sawangan	564	136
2. Lipursari	327	71
3. Selokromo	216	152
4. Sojokerto	416	167
5. Besani	224	282
6. Leksono	446	235
7. Jlamprang	249	204
8. Wonokerto	214	113
9. Jongsalsari	489	172
10. Timbang	264	141
11. Kalimendong	365	256
12. Manggis	372	115
13. Durensawit	253	67
14. Pacarmulyo	299	112
Jumlah 2016	4 698	2 223
<i>Total</i> 2015	4 755	2 243
2014	4 937	2 417

Sumber : UPTD KB Kecamatan

Source : Subdistrict Family Planning Board

Tabel 4.24 Banyaknya Keluarga Bukan Peserta Keluarga Berencana (KB) di Kecamatan Leksono, 2016
Table *Number of Not Family Planning Participants in Leksono Subdistrict, 2016*

Desa/Kelurahan <i>Village</i>	Bukan Peserta KB <i>Not Family Planning Participants</i>			
	Hamil <i>Pregrowt</i>	Ingin Anak segera	Ingin Anak Ditunda	Tidak Ingin Anak Lagi
(1)	(2)	(3)	(4)	(5)
1. Sawangan	22	98	24	26
2. Lipursari	17	61	14	15
3. Selokromo	14	47	9	9
4. Sojokerto	13	87	13	14
5. Besani	9	62	20	20
6. Leksono	18	93	28	32
7. Jlamprang	13	47	24	24
8. Wonokerto	21	46	10	14
9. Jongsalsari	37	82	18	22
10. Timbang	24	38	12	13
11. Kalimendong	14	112	17	19
12. Manggis	15	66	16	17
13. Durensawit	23	29	7	8
14. Pacarmulyo	21	58	9	10
Jumlah 2016	261	926	221	243
<i>Total</i> 2015	221	901	243	213
2014	277	858	198	186

Sumber : UPTD KB Kecamatan
Source : Subdistrict Family Planning Board

Jumlah Produksi Padi Sawah
Kecamatan Leksono Sebanyak
10 121 Ton

Luas Panen Padi Sawah di
Kecamatan Leksono 2016 1 779
Ha

Pada tahun 2016, Kecamatan Leksono
memproduksi
jagung sebanyak 525 ton

Ubi Kayu 26 650 ton ...



Pertanian

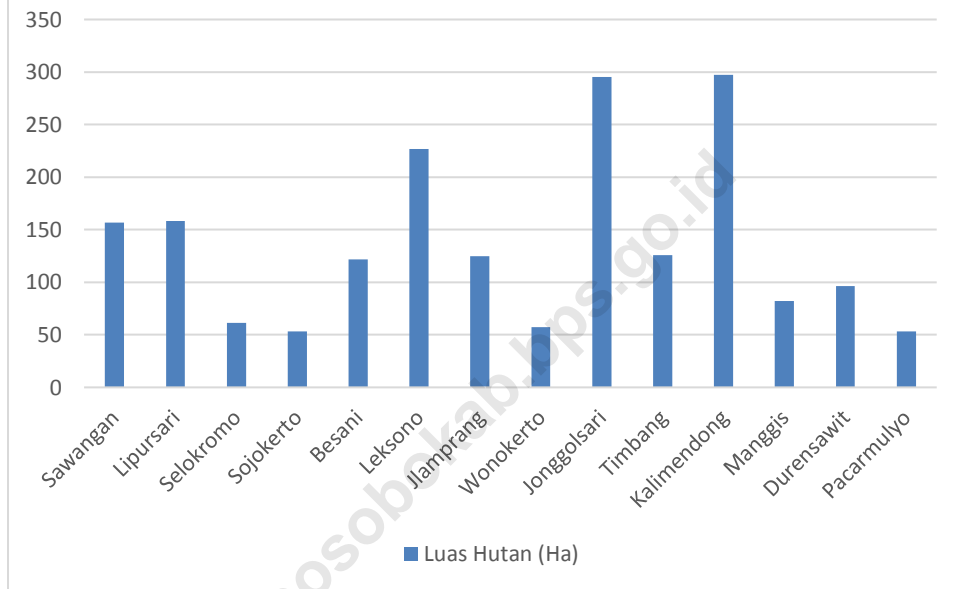
Sebagian besar masyarakat di Kecamatan Leksono bermata pencaharian sebagai petani baik sebagai petani sendiri, penggarap, maupun sebagai buruh tani.

Pertanian padi masih menjadi unggulan terutama di Desa Sojokerto, Wonokerto dan sekitarnya. Untuk tanaman pangan seperti padi dengan luas panen sebanyak 1970 ha menghasilkan produksi sebesar 10.098 ton. sedangkan untuk tanaman jagung mengalami penurunan luas panen maupun produksi yang cukup signifikan dengan luas panen 130 ha menghasilkan produksi 518 ton atau turun 68 persen dari tahun sebelumnya, dan tanaman palawija lainnya adalah ubi kayu dengan luas panen 173 ha menghasilkan produksi sebesar 6.618 ton atau turun 57 persen dari tahun sebelumnya.

Sedangkan unggulan tanaman pertanian yang lain adalah tanaman hortikultura salak yang mayoritas terdapat di Desa Kalimendong, Jongsari dan Manggis dimana jumlah produksinya terus meningkat setiap tahunnya. Pada tahun 2016 jumlah produksi salak di Kecamatan Leksono sebesar 211 136 Kw atau naik 59.377 Kw dibanding tahun 2015 atau naik 39 persen.

Disamping tanaman pertanian tanaman pangan dan hortikultura, tanaman kehutanan di Kecamatan Leksono juga memiliki potensi yang cukup besar. Hal tersebut bisa dilihat dari semakin banyaknya jumlah tanaman kehutanan terutama jenis albasia atau sengon, disamping bisa sebagai mata pencaharian karena memiliki nilai ekonomis yang tinggi namun juga bisa sebagai upaya untuk menjaga kelestarian lingkungan. Hal ini juga tidak lepas dari peran pemerintah dan masyarakat secara umum.

Grafik 5 : Luas Hutan Menurut Desa/Kelurahan di Kecamatan Leksono Tahun 2016



Tabel 5.1 Luas Panen, Produksi dan Produktivitas Tanaman Pangan di Kecamatan Leksono, 2016

Harvested Area, Production and Productivity of Food Crops In Leksono Subdistrict, 2016

Desa/Kelurahan <i>Village</i>	Luas Panen (ha) <i>Harvested Area</i>	Padi <i>Paddy</i>	
		Produksi (Ton) <i>Production</i>	Produktivitas (Ton/ha) <i>Productivity</i>
(1)	(2)	(3)	(4)
1. Sawangan	161	926	5,75
2. Lipursari	93	452	4,86
3. Selokromo	156	962	6,17
4. Sojokerto	252	1 528	6,06
5. Besani	151	831	5,50
6. Leksono	164	953	5,81
7. Jlamprang	40	243	6,08
8. Wonokerto	138	836	6,06
9. Jongsalsari	120	601	5,01
10. Timbang	160	897	5,61
11. Kalimendong	-	-	-
12. Manggis	129	644	4,99
13. Durensawit	43	218	5,07
14. Pacarmulyo	172	1030	5,99
Jumlah 2016	1 779	10 121	5,69
<i>Total</i> 2015	1 767	10 098	5,71
2014	1 790	10 051	5,60

Lanjutan Tabel/*Continued Table* 5.1

Desa/Kelurahan <i>Village</i>	Jagung <i>Maize</i>		
	Luas Panen (ha) <i>Harvested Area</i>	Produksi (Ton) <i>Production</i>	Produktivitas (Ton/ha) <i>Productivity</i>
(1)	(5)	(6)	(7)
1. Sawangan	3	7	2,33
2. Lipursari	12	52	4,33
3. Selokromo	4	8	2,00
4. Sojokerto	9	33	3,67
5. Besani	8	23	2,88
6. Leksono	6	22	3,67
7. Jlamprang	4	21	5,25
8. Wonokerto	12	44	3,67
9. Jongsari	31	97	3,13
10. Timbang	8	21	2,63
11. Kalimendong	6	19	3,17
12. Manggis	18	142	7,89
13. Durensawit	4	13	3,25
14. Pacarmulyo	8	23	2,88
Jumlah 2016	133	525	3,95
<i>Total</i> 2015	130	518	3,98
2014	356	1 624	4,56

Lanjutan Tabel/*Continued Table 5.1*

Desa/Kelurahan <i>Village</i>	Ubi kayu <i>Cassava</i>		
	Luas Panen (ha) <i>Harvested Area</i>	Produksi (Ton) <i>Production</i>	Produktivitas (Ton/ha) <i>Productivity</i>
(1)	(8)	(9)	(10)
1. Sawangan	12	414	34,50
2. Lipursari	66	2 416	36,61
3. Selokromo	4	89	22,25
4. Sojokerto	18	838	46,56
5. Besani	7	237	33,86
6. Leksono	6	218	36,33
7. Jlamprang	8	294	36,75
8. Wonokerto	3	121	40,33
9. Jongsalsari	12	541	45,08
10. Timbang	9	352	39,11
11. Kalimendong	8	315	39,38
12. Manggis	7	277	39,57
13. Durensawit	12	426	37,50
14. Pacarmulyo	3	112	37,33
Jumlah 2016	175	6 650	38,00
<i>Total</i> 2015	173	6 618	38,25
2014	365	15 423	42,25

Lanjutan Tabel/*Continued Table 5.1*

Desa/Kelurahan <i>Village</i>	Ubi Jalar <i>Sweet Potatoes</i>		
	Luas Panen (ha) <i>Harvested Area</i>	Produksi (Ton) <i>Production</i>	Produktivitas (Ton/ha) <i>Productivity</i>
(1)	(11)	(12)	(13)
1. Sawangan	1	9	9,00
2. Lipursari	2	24	12,00
3. Selokromo	1	8	8,00
4. Sojokerto	1	8	8,00
5. Besani	2	18	9,00
6. Leksono	2	16	8,00
7. Jlamprang	2	15	7,50
8. Wonokerto	1	9	9,00
9. Jonggolsari	2	23	11,50
10. Timbang	2	15	7,50
11. Kalimendong	1	7	7,00
12. Manggis	1	14	14,00
13. Durensawit	-	-	-
14. Pacarmulyo	-	-	-
Jumlah 2016	18	166	9,22
<i>Total</i> 2015	17	157	9,24
2014	22	424	19,28

Lanjutan Tabel/*Continued Table 5.1*

Desa/Kelurahan <i>Village</i>	Kacang Tanah <i>Peanut</i>		
	Luas Panen (ha) <i>Harvested Area</i>	Produksi (kw) <i>Production</i>	Produktivitas (kw/ha) <i>Productivity</i>
(1)	(14)	(15)	(16)
1. Sawangan	-	-	-
2. Lipursari	3	6	2,00
3. Selokromo	2	5	2,50
4. Sojokerto	-	-	-
5. Besani	-	-	-
6. Leksono	-	-	-
7. Jlamprang	4	5	1,25
8. Wonokerto	-	-	-
9. Jongsalsari	2	4	2,00
10. Timbang	-	-	-
11. Kalimendong	-	-	-
12. Manggis	-	-	-
13. Durensawit	-	-	-
14. Pacarmulyo	-	-	-
Jumlah 2016	11	20	1,81
<i>Total</i> 2015	8	13	1,63
2014	10	12	1,20

Sumber : BPS Kabupaten Wonosobo

Source : BPS Statistic of Wonosobo Regency

Tabel 5.2 Luas Panen, Produksi dan Produktivitas Sayur-Sayuran di Kecamatan Leksono, 2016

Harvested Area, Production and Productivity of Vegetables In Leksono Subdistrict, 2016

Desa/Kelurahan <i>Village</i>	Buncis <i>Bean</i>		
	Luas Panen (ha) <i>Harvested Area</i>	Produksi (kw) <i>Production</i>	Produktivitas (kw/ha) <i>Productivity</i>
(1)	(5)	(6)	(7)
1. Sawangan	-	-	-
2. Lipursari	0,5	19	38,00
3. Selokromo	-	-	-
4. Sojokerto	-	-	-
5. Besani	-	-	-
6. Leksono	-	-	-
7. Jlamprang	-	-	-
8. Wonokerto	-	-	-
9. Jongsalsari	-	-	-
10. Timbang	-	-	-
11. Kalimendong	-	-	-
12. Manggis	-	-	-
13. Durensawit	-	-	-
14. Pacarmulyo	0,7	42	60,00
Jumlah 2016	1	61	50,83
<i>Total</i> 2015	1	63	63,00
2014	1	88	88,00

Lanjutan Tabel/*Continued Table 5.2*

Desa/Kelurahan <i>Village</i>	Kacang Panjang <i>Chickpea</i>		
	Luas Panen (ha) <i>Harvested Area</i>	Produksi (kw) <i>Production</i>	Produktivitas (kw/ha) <i>Productivity</i>
(1)	(11)	(12)	(13)
1. Sawangan	1,1	64	58,18
2. Lipursari	0,8	42	52,50
3. Selokromo	0,4	43	107,50
4. Sojokerto	0,6	47	78,33
5. Besani	0,6	43	71,67
6. Leksono	0,6	22	36,67
7. Jlamprang	0,6	48	80,00
8. Wonokerto	0,4	47	117,50
9. Jonggolsari	0,6	42	70,00
10. Timbang	1,1	66	60,00
11. Kalimendong	-	-	-
12. Manggis	0,4	22	55,00
13. Durensawit	-	-	-
14. Pacarmulyo	0,8	42	52,50
Jumlah 2016	8	528	66,00
<i>Total</i> 2015	8	521	46,50
2014	16	744	39,75

Lanjutan Tabel/*Continued Table 5.2*

Desa/Kelurahan <i>Village</i>	Luas Panen (ha) <i>Harvested Area</i>	Cabe Besar <i>Big Chili</i>	
		Produksi (kw) <i>Production</i>	Produktivitas (kw/ha) <i>Productivity</i>
(1)	(14)	(15)	(16)
1. Sawangan	3	156	76,50
2. Lipursari	2	155	78,00
3. Selokromo	2	126	63,00
4. Sojokerto	2	152	76,00
5. Besani	1	93	93,00
6. Leksono	3	208	69,33
7. Jlamprang	4	307	76,75
8. Wonokerto	2	156	78,00
9. Jongsalsari	3	285	95,00
10. Timbang	2	146	73,00
11. Kalimendong	1	45	45,00
12. Manggis	1	90	90,00
13. Durensawit	2	142	71,00
14. Pacarmulyo	6	440	73,33
Jumlah 2016	34	2 501	73,56
<i>Total</i> 2015	33	2 499	75,73
2014	36	2 859	79,42

Lanjutan Tabel/*Continued Table* 5.2

Desa/Kelurahan <i>Village</i>	Luas Panen (ha) <i>Harvested Area</i>	Tomat <i>Tomatoes</i>	
		Produksi (kw) <i>Production</i>	Produktivitas (kw/ha) <i>Productivity</i>
(1)	(17)	(18)	(19)
1. Sawangan	1	155	155,0
2. Lipursari	0,6	104	173,3
3. Selokromo	0,3	45,5	151,7
4. Sojokerto	0,4	50	125,0
5. Besani	0,2	53,5	267,5
6. Leksono	0,5	57,5	115,0
7. Jlamprang	0,3	53,5	178,3
8. Wonokerto	0,3	53,5	178,3
9. Jongsalsari	-	-	-
10. Timbang	0,6	93	155,0
11. Kalimendong	-	-	-
12. Manggis	0,4	59	147,5
13. Durensawit	0,4	53,5	133,8
14. Pacarmulyo	1	155	155,0
Jumlah 2016	6	933	155,5
<i>Total</i> 2015	13	1 763	135,6
2014	18	2 464	136,9

Sumber : BPS Kabupaten Wonosobo

Source : BPS Statistic of Wonosobo Regency

Tabel 5.3 Luas/Populasi dan Produksi Tanaman Buah-Buahan
 di Kecamatan Leksono, 2016

*Harvested/Population and Production of Fruits
 In Leksono Subdistrict, 2016*

Nama Komoditas	Tahun <i>Years</i>	Jumlah Pohon <i>Trees</i>	Produksi (Kw) <i>Production</i>
(1)	(2)	(3)	(4)
1. Pepaya	2016	1 970	1 180
	2015	1 687	1 673
	2014	2 450	1 342
2. Pisang	2016	37 674	15 001
	2015	36 517	12 752
	2014	36 587	17 234
3. Salak	2016	985 120	211 136
	2015	793 065	151 759
	2014	789 875	124 812
4. Durian	2016	56 246	126 288
	2015	54 246	154 860
	2014	53 245	52 713
5. Nanas	2016	13 525	969
	2015	12 687	1 923
	2014	14 587	1 265

Lanjutan Tabel/*Continued Table 5.3*

Nama Komoditas	Tahun <i>Years</i>	Jumlah Pohon <i>Trees</i>	Produksi (Kw) <i>Production</i>
(1)	(2)	(3)	(4)
6. Jambu Biji	2016	6 270	6 958
	2015	3 355	3 444
	2014	3 355	2 083
7. Alpukat	2016	440	569
	2015	395	1 195
	2014	385	246
8. Belimbing	2016	-	-
	2015	584	464
	2014	564	204
9. Duku	2016	19 544	13 643
	2015	14 985	20 932
	2014	1 257	10 641
10. Jeruk	2016	75	191
	2015	505	468
	2014	105	23

Lanjutan Tabel/*Continued Table 5.3*

Nama Komoditas	Tahun <i>Years</i>	Jumlah Pohon <i>Trees</i>	Produksi (Kw) <i>Production</i>
(1)	(2)	(3)	(4)
11. Nangka	2016	6 750	8 017
	2015	6 125	14 158
	2014	6 125	6097
12. Manggis	2016	1 450	2 209
	2015	845	1 832
	2014	845	943
13. Rambutan	2016	1 721	2 818
	2015	1 387	1 005
	2014	1 387	1 686
14. Petai	2016	7 250	10 435
	2015	6 650	10 563
	2014	6 650	3 259
15. Jengkol	2016	585	561
	2015	-	-
	2014	-	-

Tabel 5.4 Luas Tanaman Biofarma di Kecamatan Leksono, 2016
 Table Harvested Area of Biofarma In Leksono Subdistrict, 2016

Nama Komoditas	Tahun Years	Luas Panen Harvested Area (M ²)	Produksi Production (Kg)
(1)	(2)	(3)	(4)
1. Jahe	2016	73 080	47 050
	2015	60 922	85 318
	2014	63 380	62 586
2. Kapulaga	2016	72 070	341 938
	2015	175 773	251 847
	2014	524 100	727 205
3. Temulawak	2016	7 425	9 160
	2015	2 275	2 312
	2014	750	989
4. Kencur	2016	5 215	4 589
	2015	2 106	2 053
	2014	750	842
5. Lengkuas	2016	14 565	34 956

Tabel 5.5 Luas / Populasi Tanaman Perkebunan Menurut Jenis
 di Kecamatan Leksono, 2016
*Table Harvested / Population of Plantation
 in Leksono Subdistrict, 2016*

Desa/Kelurahan <i>Village</i>	Tanaman Perkebunan <i>Plantation</i>		
	Kakao (Pohon) <i>Cocoa</i>	Kelapa (Pohon) <i>Coconut</i>	Lainnya (Pohon) <i>Others</i>
(1)	(2)	(3)	(4)
1. Sawangan	1510	418	432
2. Lipursari	1812	372	381
3. Selokromo	209	124	93
4. Sojokerto	85	127	217
5. Besani	282	233	319
6. Leksono	322	353	491
7. Jlamprang	438	252	224
8. Wonokerto	134	303	253
9. Jonggolsari	3389	528	358
10. Timbang	338	341	281
11. Kalimendong	4086	524	325
12. Manggis	3900	427	248
13. Durensawit	1491	336	136
14. Pacarmulyo	197	242	172
Jumlah 2016	18193	4580	3930
<i>Total</i> 2015	18 520	4 604	3 921
2014	18 613	4 627	3 941

Sumber : BPS Kabupaten Wonosobo

Source : BPS Statistic of Wonosobo Regency

Tabel 5.6 Luas / Populasi Tanaman Kehutanan Menurut Jenis
di Kecamatan Leksono, 2016

*Harvested / Population of Forestry Plantation
In Leksono Subdistrict, 2016*

Desa/Kelurahan <i>Village</i>	Luas HR (ha) <i>Harvested Area</i>	Tanaman Kehutanan <i>Forestry Plantation</i>	
		Albasia (Pohon)	Mahoni (Pohon)
(1)	(2)	(3)	(4)
1. Sawangan	156,600	480 038	5 558
2. Lipursari	158,440	67 114	1 755
3. Selokromo	61,450	17 772	1 395
4. Sojokerto	53,220	17 024	1 008
5. Besani	121,550	63 899	1 463
6. Leksono	226,800	112 504	2 853
7. Jlamprang	124,600	48 225	2 966
8. Wonokerto	57,400	19 175	1 378
9. Jongsalsari	295,350	170 292	4 525
10. Timbang	125,685	62 905	2 865
11. Kalimendong	297,360	197 115	5 365
12. Manggis	82350	27 348	3 601
13. Durensawit	96,450	46 362	2 227
14. Pacarmulyo	53,500	31 335	663
Jumlah 2016	1 910,755	1 361 108	37 621
<i>Total</i> 2015	1 910,755	1 354 337	37 433
2014	1 910,755	1 347 599	37 247

Lanjutan Tabel/*Continued Table 5.6*

Desa/Kelurahan <i>Village</i>	Tanaman Kehutanan <i>Forestry Plantation</i>		
	Suren (Pohon)	Jenitri (Pohon)	Jati (Pohon)
(1)	(5)	(6)	(7)
1. Sawangan	8 877	310	5 162
2. Lipursari	2 252	182	4 880
3. Selokromo	1 021	53	42
4. Sojokerto	743	67	1 202
5. Besani	1 542	95	4 578
6. Leksono	4 921	318	9 600
7. Jlamprang	2 098	128	3 159
8. Wonokerto	1 189	107	55
9. Jonggolsari	7 234	330	8 886
10. Timbang	3 611	228	6 083
11. Kalimendong	3 468	332	10 302
12. Manggis	4 665	301	9 882
13. Durensawit	6 003	156	7 898
14. Pacarmulyo	352	138	-
Jumlah 2016	47 977	2 743	71 730
<i>Total</i> 2015	47 738	2 494	71 372
2014	47 500	2 375	63 197

Sumber : BPS Kabupaten Wonosobo

Source : BPS Statistic of Wonosobo Regency

Tabel 5.7 Banyaknya Kelompok Tani dan Kelas Kelompok Tani di Kecamatan Leksono, 2016
Table *Number of Farmer Groups and Types of Farmer Groups in Leksono Subdistrict, 2016*

Desa/Kelurahan <i>Village</i>	Kelas Kelompok Tani <i>The Types of Farmer Groups</i>				Jumlah
	Pemula	Lanjut	Madya	Utama	
(1)	(2)	(3)	(4)	(5)	(6)
1. Sawangan	4	1	-	-	5
2. Lipursari	1	2	-	-	3
3. Selokromo	2	2	-	-	4
4. Sojokerto	1	2	-	-	3
5. Besani	4	1	-	-	5
6. Leksono	2	-	1	-	2
7. Jlamprang	3	2	-	-	5
8. Wonokerto	4	1	-	-	5
9. Jongsari	6	1	-	-	7
10. Timbang	2	2	-	-	4
11. Kalimendong	3	1	-	-	4
12. Manggis	2	1	-	-	4
13. Durensawit	2	1	-	-	3
14. Pacarmulyo	2	1	-	-	3
Jumlah 2016	38	18	1	-	57
<i>Total</i> 2015	38	18	1	-	57
2014	38	18	1	-	57

Sumber : BPP Kecamatan

Source : Subdistrict Agriculture

Tabel 5.8 Banyaknya Kelompok Wanita Tani, Taruna Tani dan Kelompok Petani Kecil di Kecamatan Leksono, 2016
Number of Women Farmer Groups, Taruna Farmer Groups and Small Members of Farmer Groups in Leksono Subdistrict, 2016

Desa/Kelurahan <i>Village</i>	Kelompok Wanita Tani	Kelompok Taruna Tani	Kelompok Petani Kecil (KPK)	Kelompok Petani Lainnya
(1)	(2)	(3)	(4)	(5)
1. Sawangan	-	-	-	-
2. Lipursari	1	-	-	-
3. Selokromo	1	-	-	-
4. Sojokerto	1	-	-	-
5. Besani	1	-	-	-
6. Leksono	1	-	-	-
7. Jlamprang	1	-	-	-
8. Wonokerto	1	1	-	-
9. Jonggolsari	-	-	-	-
10. Timbang	1	-	-	-
11. Kalimendong	1	-	-	-
12. Manggis	1	-	-	-
13. Durensawit	1	-	-	-
14. Pacarmulyo	-	1	-	-
Jumlah 2016	11	2	-	-
<i>Total</i> 2015	11	2	-	-
2014	11	2	-	-


Sumber : BPP Kecamatan

Source : Subdistrict Agriculture

PEREKONOMIAN

ECONOMIC

6



**Jumlah
Warung
makan
63 unit**

**Jumlah
Pasar di
Kecamatan
Leksono
3 pasar**

**Jumlah Usaha Kecil
55 unit**

**Jumlah Koperasi
di Kecamatan
Leksono
26 unit**

**Jumlah usaha besar
1 unit**



Perekonomian

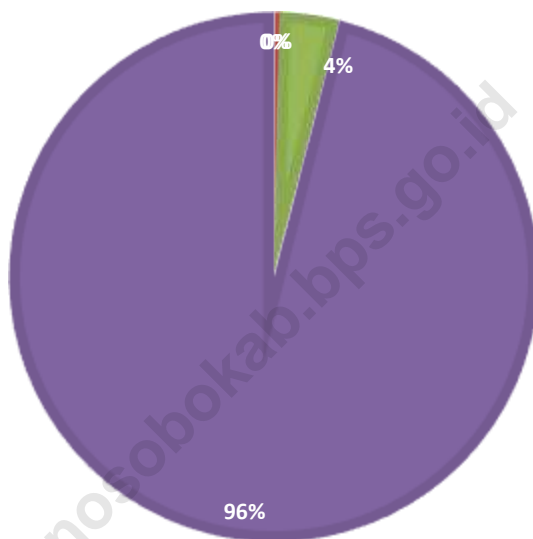
Sarana perekonomian yang memadai sangat di perlukan masyarakat guna menunjang kegiatan ekonominya yang pada akhirnya dapat menyejahterakan masyarakat. Tingkat perekonomian di Kecamatan Leksono sudah cukup baik. Hal ini bisa di lihat dari jumlah sarana perekonomian yang cukup memadai. Jumlah pasar umum di Kecamatan Leksono pada tahun 2016 ada 3 buah, yang terdapat di Kelurahan Leksono, Desa Jlamprang dan Desa Jonggolsari, sedangkan toko kelontong atau warung berjumlah 780 yang jumlahnya sedikit meningkat dari tahun sebelumnya. Disamping itu juga di Kecamatan Leksono terdapat 63 warung makan, 18 toko besi dan bangunan, 10 kios saprotan, 23 penggilingan padi, 22 penggergajian kayu, 26 koperasi, 3 Bank, dan 6 BMT.

Sektor industri di Kecamatan Leksono juga cukup potensial, hal ini bisa ditunjukkan dari semakin bertambahnya jumlah usaha di bidang industri dan bisa menyerap tenaga kerja yang cukup banyak terutama Industri rumah tangga (*home Industry*). Industri rumah tangga (*home Industry*) adalah sektor usaha yang paling dominan di Kecamatan Leksono yaitu sebanyak 1.468 unit usaha. Selain itu juga bertambahnya jumlah industri sedang yang jumlah tenaganya lebih dari 20 orang dimana sebelumnya hanya ada industri sedang bertambah menjadi 5 industri sedang yang tersebar di beberapa Desa serta 55 industri kecil yang jumlah tenaganya 5-19 orang. Industri gula kelapa merupakan salah satu usaha yang cukup berpotensi dan paling banyak menyerap tenaga kerja, *centra* industri gula kelapa banyak terdapat di Desa Kalimendong, Lipursari dan Jonggolsari.

Selain sektor perdagangan dan industri, perekonomian di Kecamatan Leksono juga banyak yang bergerak di sektor jasa. Hal ini bisa dilihat dari banyaknya usaha dimana terdapat 68 persewaan alat pesta, 105 penjahit, 14 jasa cuci motor/mobil, 24 tukang las, 60 tukang pijat, 12 toko fotocopy, 34 jasa reparasi elektronik, 35 bengkel sepeda motor, 13 bengkel mobil, 14 salon kecantikan, dan 23 rias pengantin dan lain-lain.

**GRAFIK 6 : JUMLAH INDUSTRI DI KECAMATAN
LEKSONO TAHUN 2016**

■ Besar ■ Sedang ■ Kecil ■ Rumah Tangga



Tabel 6.1 Banyaknya Sarana Perekonomian di Kecamatan Leksono, 2016

Table Number of Economic Facilities in Leksono Subdistrict, 2016

Desa/Kelurahan <i>Village</i>	Pasar Umum/Desa <i>Common Market</i>	Pasar Ikan <i>Fish Market</i>	Pasar Hewan <i>Animal Market</i>	Toko/Warung Kelontong <i>Grocery Stores</i>
(1)	(2)	(3)	(4)	(5)
1. Sawangan	-	-	-	69
2. Lipursari	-	-	-	40
3. Selokromo	-	-	-	29
4. Sojokerto	-	-	-	86
5. Besani	-	-	-	53
6. Leksono	1	-	-	86
7. Jlamprang	1	-	-	52
8. Wonokerto	-	-	-	28
9. Jongsari	1	-	-	86
10. Timbang	-	-	-	70
11. Kalimendong	-	-	-	49
12. Manggis	-	-	-	31
13. Durensawit	-	-	-	23
14. Pacarmulyo	-	-	-	78
Jumlah 2016	3	-	-	780
<i>Total</i> 2015	3	-	-	780
2014	3	-	-	775

Lanjutan Tabel/*Continued Table 6.1*

Desa/Kelurahan <i>Village</i>	Warung Makan <i>Stalls</i>	Toko Bangunan <i>Building Store</i>	Kios Saprotan <i>Farm Store</i>	Penggilingan Padi/RMU <i>Ricemill</i>
(1)	(6)	(7)	(8)	(9)
1. Sawangan	18	-	2	4
2. Lipursari	1	-	-	1
3. Selokromo	14	2	-	1
4. Sojokerto	4	1	2	2
5. Besani	-	-	-	1
6. Leksono	9	3		1
7. Jlamprang	4	1	-	2
8. Wonokerto	2	1	2	-
9. Jongsari	2	2	-	4
10. Timbang	1	1	-	1
11. Kalimendong	-	2	-	1
12. Manggis	1	2	-	-
13. Durensawit	2	-	-	1
14. Pacarmulyo	5	3	1	3
Jumlah 2016	63	18	10	22
<i>Total</i> 2015	43	18	10	22
2014	39	18	10	23

Lanjutan Tabel/*Continued Table* 6.1

Desa/Kelurahan <i>Village</i>	Koperasi <i>Cooperative</i>	Bank <i>Bank</i>	BMT/BPR <i>Islamic Cooperative</i>
(1)	(10)	(11)	(12)
1. Sawangan	2	-	-
2. Lipursari	2	-	-
3. Selokromo	2	-	1
4. Sojokerto	5	-	-
5. Besani	1	-	-
6. Leksono	3	3	5
7. Jlamprang	-	-	-
8. Wonokerto	5	-	-
9. Jongsari	1	-	-
10. Timbang	1	-	-
11. Kalimendong	2	-	-
12. Manggis	2	-	-
13. Durensawit	-	-	-
14. Pacarmulyo	-	-	-
Jumlah 2016	26	3	6
<i>Total</i> 2015	26	3	6
2014	27	3	6

Sumber : BPS Kabupaten Wonosobo

Source : BPS Statistic of Wonosobo Regency

Tabel 6.2 Banyaknya Usaha Akomodasi Komersial di Kecamatan
Leksono, 2016

*Number of Commercial Accomodation Establishments in Leksono
Subdistrict, 2016*

Desa/Kelurahan <i>Village</i>	Hotel <i>Hotel</i>	Gedung Serbaguna <i>Multipurpose Building</i>	Restoran/ Cafe <i>Restaurant</i>	Jumlah <i>Total</i>
(1)	(2)	(3)	(4)	(5)
1. Sawangan	-	1	1	2
2. Lipursari	-	1	-	1
3. Selokromo	-	1	2	3
4. Sojokerto	-	2	-	2
5. Besani	-	1	-	1
6. Leksono	-	3	3	6
7. Jlamprang	-	1	-	1
8. Wonokerto	-	1	-	1
9. Jongsari	-	1	-	1
10. Timbang	-	1	-	1
11. Kalimendong	-	2	-	2
12. Manggis	-	1	-	1
13. Durensawit	-	1	-	1
14. Pacarmulyo	-	1	-	1
Jumlah 2016	-	18	6	24
<i>Total</i> 2015	-	18		24
2014	-	18	7	25

Sumber : BPS Kabupaten Wonosobo

Source : BPS Statistic of Wonosobo Regen

Tabel 6.3 Banyaknya Industri di Kecamatan Leksono, 2016
 Table Number of Industries in Leksono Subdistrict, 2016

Desa/Kelurahan <i>Village</i>	Besar <i>Big</i>	Sedang <i>Medium</i>	Kecil <i>Small</i>	Rumah Tangga <i>Household</i>	Jumlah <i>Total</i>
(1)	(2)	(3)	(4)	(5)	(6)
1. Sawangan	1	1	9	66	77
2. Lipursari	-	-	1	179	180
3. Selokromo	-	1	7	64	72
4. Sojokerto	-	-	4	84	88
5. Besani	-	-	6	114	120
6. Leksono	-	1	9	78	88
7. Jlamprang	-	1	2	37	40
8. Wonokerto	-	-	2	19	21
9. Jonggolsari	-	-	5	242	247
10. Timbang	-	1	2	127	130
11. Kalimendong	-	-	2	318	320
12. Manggis	-	-	2	56	58
13. Durensawit	-	-	-	35	35
14. Pacarmulyo	-	-	4	49	53
Jumlah 2016	1	5	55	1 468	1 529
Total 2015	-	5	55	1 468	1 528
2014	-	3	53	1 461	1 517

Sumber : BPS Kabupaten Wonosobo
 Source : BPS Statistic of Wonosobo Regency

Tabel 6.4 Banyaknya Penggergajian Kayu, Penggilingan Padi, Jagung dan Ubi Kayu diKecamatan Leksono, 2016

Number of Sawmills, Rice Mills, Maize and Cassava in Leksono Subdistrict, 2016

Desa/Kelurahan <i>Village</i>	Pengger- gajian Kayu <i>Sawmills</i>	Penggilingan <i>Mills</i>			Jumlah <i>Total</i>
		Padi <i>Rice</i>	Jagung <i>Maize</i>	Ubi Kayu <i>Cassava</i>	
(1)	(2)	(3)	(4)	(5)	(6)
1. Sawangan	6	4	-	-	10
2. Lipursari	-	1	1	6	8
3. Selokromo	3	1	-	1	5
4. Sojokerto	2	2	-	-	4
5. Besani	-	1	-	-	1
6. Leksono	2	1	-	-	3
7. Jlamprang	3	2	1	1	7
8. Wonokerto	3	-	-	-	3
9. Jongsari	4	4	1	-	9
10. Timbang	-	1	2	1	4
11. Kalimendong	-	1	2	-	3
12. Manggis	-	-	1	-	1
13. Durensawit	-	2	2	-	4
14. Pacarmulyo	-	3	-	-	3
Jumlah 2016	23	23	10	9	65
<i>Total</i> 2015	23	23	10	9	65
2014	23	23	10	9	65

Sumber : BPS Kabupaten Wonosobo

Source : BPS Statistic of Wonosobo Regency

Tabel 6.5 Banyaknya Usaha Persewaan di Kecamatan Leksono, 2016

Table Number of Lease in Leksono Subdistrict, 2016

Desa/Kelurahan <i>Village</i>	Mobil Rental	Alat Pertanian	Jasa Persewaan Alat Pesta	Sound System <i>Sound System</i>
(1)	(2)	(3)	(4)	(5)
1. Sawangan	2	-	10	5
2. Lipursari	-	-	6	2
3. Selokromo	3	-	4	2
4. Sojokerto	-	-	5	-
5. Besani	-	-	-	2
6. Leksono	4	-	11	1
7. Jlamprang	-	-	3	-
8. Wonokerto	2	-	3	1
9. Jonggolsari	-	-	12	4
10. Timbang	-	-	4	2
11. Kalimendong	4	-	3	1
12. Manggis	-	-	3	1
13. Durensawit	-	-	2	3
14. Pacarmulyo	-	-	2	1
Jumlah 2016	15	-	68	25
<i>Total</i> 2015	1	-	68	25
2014	1	-	69	24

Lanjutan Tabel/*Continued Table 6.5*

Desa/Kelurahan <i>Village</i>	Pakaian Pengantin <i>Wedding Dress</i>	Rental Kaset CD <i>Rental CDs</i>	Playstation	Jumlah <i>Total</i>
(1)	(6)	(7)	(8)	(9)
1. Sawangan	2	-	3	20
2. Lipursari	2	-	1	11
3. Selokromo	3	-	2	11
4. Sojokerto	1	-	3	9
5. Besani	1	-	1	4
6. Leksono	2	2	2	19
7. Jlamprang	-	-	2	5
8. Wonokerto	1	-	-	5
9. Jongsari	1	-	-	17
10. Timbang	2	-	1	9
11. Kalimendong	2	-	2	8
12. Manggis	3	-	-	7
13. Durensawit	-	-	1	6
14. Pacarmulyo	2	1	2	8
Jumlah 2016	22	3	20	139
<i>Total</i> 2015	22	3	20	139
2014	21	3	22	140

Sumber : BPS Kabupaten Wonosobo

Source : BPS Statistic of Wonosobo Regency

Tabel 6.6 Banyaknya Usaha Sektor Jasa diKecamatan Leksono, 2016

Table Number of Business Services in Leksono Subdistrict, 2016

Desa/Kelurahan <i>Village</i>	Tukang Batu/Kayu <i>Mason/Car- penter</i>	Penjahit/ Obras <i>Tailor</i>	Tukang Foto/Studio <i>Photographer</i>	Sablon <i>Screen Printing</i>
(1)	(2)	(3)	(4)	(5)
1. Sawangan	83	12	1	1
2. Lipursari	81	5	1	1
3. Selokromo	14	6	1	-
4. Sojokerto	63	11	-	-
5. Besani	109	21	-	-
6. Leksono	92	12	1	-
7. Jlamprang	86	5	1	-
8. Wonokerto	45	6	-	-
9. Jonggolsari	66	3	1	-
10. Timbang	115	3	-	2
11. Kalimendong	91	8	1	-
12. Manggis	98	3	-	-
13. Durensawit	49	5	-	-
14. Pacarmulyo	84	3	1	-
Jumlah 2016	1 076	103	8	4
<i>Total</i> 2015	1 076	105	8	4
2014	1 090	105	8	4

Lanjutan Tabel/*Continued Table 6.6*

Desa/Kelurahan <i>Village</i>	Tukang Cukur <i>Barber</i>	Sol Sepatu <i>Shoe Soles</i>	Jasa Cuci Mobil/Motor <i>Service Car/Motor-cycle Wash</i>	Tukang Las <i>Welder</i>
(1)	(6)	(7)	(8)	(9)
1. Sawangan	5	-	2	3
2. Lipursari	1	-	-	1
3. Selokromo	4	2	1	4
4. Sojokerto	4	1	-	2
5. Besani	1	-	-	1
6. Leksono	6	2	2	2
7. Jlamprang	2	1	1	1
8. Wonokerto	2	-	3	2
9. Jongsari	1	-	2	1
10. Timbang	2	-	-	2
11. Kalimendong	4	-	-	-
12. Manggis	1	4	1	2
13. Durensawit	1	1	-	-
14. Pacarmulyo	3	-	2	3
Jumlah 2016	37	11	14	24
<i>Total</i> 2015	37	11	14	24
2014	35	12	13	24

Lanjutan Tabel/*Continued Table* 6.6

Desa/Kelurahan <i>Village</i>	Tukang Pijat <i>Masseur</i>	Fotocopy <i>Copy</i>	Reparasi Elektronik <i>Electronic Repair</i>	Reparasi Jam <i>Clock Repair</i>
(1)	(10)	(11)	(12)	(13)
1. Sawangan	11	3	4	1
2. Lipursari	3	-	4	2
3. Selokromo	4	2	3	-
4. Sojokerto	9	1	3	-
5. Besani	5	-	2	-
6. Leksono	5	4	5	3
7. Jlamprang	6	-	2	1
8. Wonokerto	4	-	1	-
9. Jongsari	2	1	2	-
10. Timbang	1	-	2	-
11. Kalimendong	1	-	2	-
12. Manggis	2	-	2	-
13. Durensawit	1	-	1	-
14. Pacarmulyo	6	1	1	-
Jumlah 2016	60	12	34	7
<i>Total</i> 2015	60	12	34	7
2014	62	11	34	7

Lanjutan Tabel/*Continued Table 6.6*

Desa/Kelurahan <i>Village</i>	Bengkel Sepeda <i>Bicycle Repair Shop</i>	Bengkel Sepeda Motor <i>Motorcycle Repair Shop</i>	Bengkel Mobil <i>Service Station</i>	Pandai Besi <i>Blacksmith</i>
(1)	(14)	(15)	(16)	(17)
1. Sawangan	-	2	5	-
2. Lipursari	1	-	-	-
3. Selokromo	2	2	2	-
4. Sojokerto	-	4	-	-
5. Besani	1	1	-	-
6. Leksono	2	8	2	-
7. Jlamprang	-	3	-	-
8. Wonokerto	1	1	2	-
9. Jonggolsari	1	4	1	-
10. Timbang	-	3	-	-
11. Kalimendong	1	2	-	-
12. Manggis	-	2	1	-
13. Durensawit	-	-	-	-
14. Pacarmulyo	1	3	-	-
Jumlah 2016	10	35	13	-
<i>Total</i> 2015	10	35	13	-
2014	10	35	13	-

Lanjutan Tabel/*Continued Table* 6.6

Desa/Kelurahan <i>Village</i>	Salon Kecantikan <i>Beauty Salon</i>	Rias Pengantin <i>Bridal Makeup</i>	Sanggar Senam <i>Gymnasium</i>
(1)	(18)	(19)	(20)
1. Sawangan	3	2	-
2. Lipursari	-	2	-
3. Selokromo	2	3	-
4. Sojokerto	1	1	-
5. Besani	-	1	-
6. Leksono	2	2	-
7. Jlamprang	1	-	-
8. Wonokerto	1	2	-
9. Jongsari	1	1	-
10. Timbang	-	1	-
11. Kalimendong	2	2	-
12. Manggis	-	3	-
13. Durensawit	-	-	-
14. Pacarmulyo	1	3	-
Jumlah 2016	14	23	-
<i>Total</i> 2015	14	23	-
2014	14	23	-

Lanjutan Tabel/*Continued Table 6.6*

Desa/Kelurahan <i>Village</i>	Kursus Ketrampilan <i>Skills Courses</i>	Kursus Bahasa <i>Language Course</i>	Lainnya <i>Others</i>	Jumlah <i>Total</i>
(1)	(21)	(22)	(23)	(24)
1. Sawangan	1	-	-	139
2. Lipursari	-	-	-	102
3. Selokromo	-	-	-	52
4. Sojokerto	-	-	-	100
5. Besani	-	-	-	142
6. Leksono	1	1	-	152
7. Jlamprang	-	-	-	110
8. Wonokerto	-	-	-	70
9. Jonggolsari	-	-	-	87
10. Timbang	-	-	-	131
11. Kalimendong	1	-	-	117
12. Manggis	-	-	-	119
13. Durensawit	-	-	-	58
14. Pacarmulyo	1	-	-	113
Jumlah 2016	4	1	-	1 492
<i>Total</i> 2015	4	1	-	1 505
2014	4	1	-	1 516

Sumber : BPS Kabupaten Wonosobo

Source : BPS Statistic of Wonosobo Regency

TRANSPORTASI DAN KOMUNIKASI

7



JUMLAH
ANGKUDES

16 unit

JUMLAH BUS

71 unit



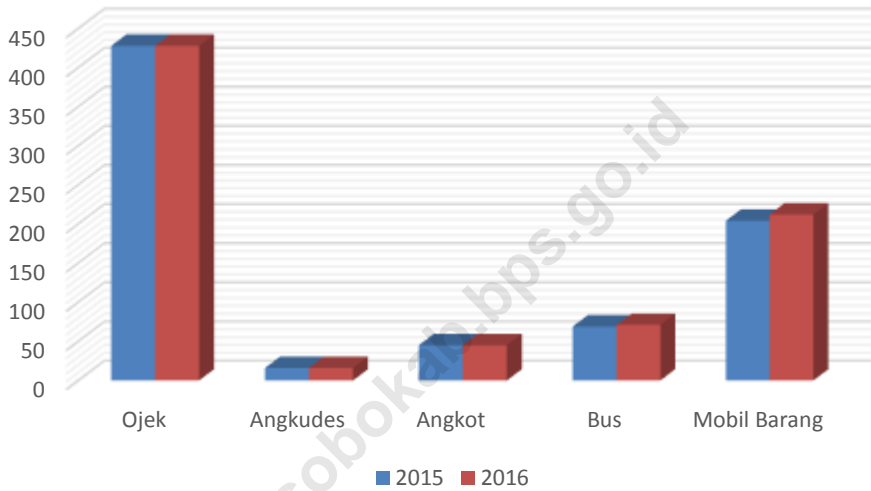
JUMLAH JASA OJEK DI KECAMATAN
LERSONO TAHUN 2016 SEBANYAK 428

Transportasi dan Komunikasi

Sarana transportasi merupakan hal yang penting untuk menunjang mobilitas penduduk, dengan meningkatnya prasarana jalan yang ada maka hal tersebut dapat merangsang masyarakat untuk memiliki kendaraan bermotor, dan angkutan darat menjadi sarana transportasi utama di Kecamatan Leksono karena tidak ada sarana transportasi yang lainnya. Jumlah sarana transportasi di Kecamatan Leksono dari tahun ke tahun terus mengalami peningkatan, hal tersebut disebabkan karena kondisi ekonomi yang semakin membaik juga karena faktor akses jalan yang sebagian besar wilayah di Kecamatan Leksono sudah bisa dilalui kendaraan dengan mudah. Pada tahun 2016 di Kecamatan Leksono terdapat angkutan ojek sebanyak 428 buah yang terus mengalami penurunan dari tahun ke tahun dikarenakan masyarakat sudah banyak yang memiliki motor sendiri disamping juga dikarenakan fasilitas angkutan umum yang cukup memadai, mobil angkutan barang ada 212 buah, angkot/angkudes ada 61 buah dan bus ada 71 buah.

Sarana komunikasi juga tidak kalah penting, karena dapat memperlancar komunikasi dan informasi yang dibutuhkan. Dari tahun ke tahun jumlah sarana komunikasi di Kecamatan Leksono mengalami peningkatan yang cukup pesat, terutama telepon seluler (HP), sehingga mengurangi minat masyarakat untuk menggunakan telepon kabel maupun wartel yang mengakibatkan pengguna telepon kabel mengalami penurunan dari tahun sebelumnya. Di Kecamatan Leksono sarana telekomunikasi seperti counter HP sebanyak 56 buah dan yang masih berlangganan telepon kabel sebanyak 66 orang.

Grafik 7 : Jumlah Sarana Transportasi Menurut Jenis Alat Transportasi di Kecamatan Leksono Tahun 2016



Tabel 7.1 Banyaknya Sarana Tranportasi di Kecamatan Leksono, 2016

Table Number of Transportation Facilities in Leksono Subdistrict, 2016

Desa/Kelurahan <i>Village</i>	Ojek <i>Motorcycle Transport</i>	Angkudes <i>Village Transport</i>	Angkot <i>City Transport</i>	Bus <i>Bus</i>
(1)	(2)	(3)	(4)	(5)
1. Sawangan	46	-	8	62
2. Lipursari	25	-	-	-
3. Selokromo	26	-	4	-
4. Sojokerto	39	5	11	2
5. Besani	53	-	-	-
6. Leksono	34	1	7	3
7. Jlamprang	75	-	-	-
8. Wonokerto	22	-	3	2
9. Jongsari	32	4	-	-
10. Timbang	26	2	1	-
11. Kalimendong	17	-	2	1
12. Manggis	15	4	-	-
13. Durensawit	-	-	2	1
14. Pacarmulyo	18	-	7	2
Jumlah 2016	428	16	45	71
Total 2015	428	16	45	69
2014	442	16	46	68

Lanjutan Tabel/*Continued Table 7.1*

Desa/Kelurahan <i>Village</i>	Mobil Barang <i>Goods</i> Transport	Andong/Dokar <i>Andong's</i>	Becak <i>Becak's</i>	Lainnya <i>Other</i>
(1)	(6)	(7)	(8)	(9)
1. Sawangan	42	-	-	-
2. Lipursari	11	-	-	-
3. Selokromo	6	-	-	-
4. Sojokerto	7	-	-	-
5. Besani	18	-	-	-
6. Leksono	13	-	-	-
7. Jlamprang	9	-	-	-
8. Wonokerto	12	-	-	-
9. Jongsalsari	22	-	-	-
10. Timbang	12	-	-	-
11. Kalimendong	24	-	-	-
12. Manggis	16	-	-	-
13. Durensawit	11	-	-	-
14. Pacarmulyo	9	-	-	-
Jumlah 2016	212	-	-	-
<i>Total</i> 2015	204	-	-	-
2014	196	-	-	-

Tabel 7.2 Banyaknya Sarana Komunikasi diKecamatan Leksono, 2016
 Table Number of Communication Facilities in Leksono Subdistrict, 2016

Desa/Kelurahan <i>Village</i>	Pemancar/ Stasiun Radio	Counter HP	Telepon Kabel <i>Telephone</i>
(1)	(2)	(3)	(4)
1. Sawangan	-	5	-
2. Lipursari	-	1	-
3. Selokromo	-	4	-
4. Sojokerto	-	4	-
5. Besani	-	3	-
6. Leksono	-	12	66
7. Jlamprang	-	3	-
8. Wonokerto	-	4	-
9. Jongsari	-	3	-
10. Timbang	-	1	-
11. Kalimendong	-	5	-
12. Manggis	-	3	-
13. Durensawit	-	-	-
14. Pacarmulyo	-	8	-
Jumlah 2016	-	56	66
<i>Total</i> 2015	-	56	66
2014	-	56	66

Sumber : BPS Kabupaten Wonosobo

Source : BPS Statistic of Wonosobo Regency

LAMPIRAN

<https://wonosobokab.bps.go.id>

Lampiran 1 Daftar nama Kepala Desa/Kepala Lurah dan Sekretaris
Desa/Sekretaris Lurah di Kecamatan Leksono, 2017

*List of Village Heads/Shief Headman and Village
Secretary/Secretary Headman in Leksono Subdistrict, 2015*

Desa/Kelurahan <i>Village</i>	Kades/Kalur	Sekdes/Seklur
(1)	(2)	(3)
1. Sawangan	Sistoyo, S.Sos	Hari Hardjanto
2. Lipursari	Wagiman	Zuhair
3. Selokromo	Agus Iswahyudi	Sarwono
4. Sojokerto	Mungarifin	Amar Syarif
5. Besani	Jarir	Nasokha
6. Leksono	Jumadi SIP	Sri Suparyanti
7. Jlamprang	Sulaiman, S.H	Iyan Eka Saputra
8. Wonokerto	-	-
9. Jonggolsari	Warno	Marno
10. Timbang	Yogo Pramana	Siti Khalimatut Toyibah
11. Kalimendong	Sugito	-
12. Manggis	Suyanto	Suprihati
13. Durensawit	Yanto	Saean
14. Pacarmulyo	Drs. Bambang Sulistiyo	Ngadimin

<https://wonosobokab.bps.go.id>

DATA

MENCERDASKAN BANGSA

Enlighten The Nation



**BADAN PUSAT STATISTIK
KABUPATEN WONOSOBO**

Jl. Mayjend Bambang Sugeng KM 2,2
Wonosobo
Telp. 0286-324270 Fax. 0286-3325380
e-mail : bps3307@bps.go.id
<https://wonosobokab.bps.go.id>