



SELAMAT DATANG
DIKAWASAN WISATA BELANJA KAIN
CIGONDEWAH KOTA BANDUNG

KECAMATAN BANDUNG KULON DALAM ANGKA

Bandung Kulon Subdistrict in Figures

2023



BADAN PUSAT STATISTIK

KOTA BANDUNG

BPS-Statistics of Bandung Municipality



SELAMAT DATAN 5
DIKAWASAN WISATA BELANJA KAWASAN
CIGONDEWAH KOTA BANDUNG

KECAMATAN BANDUNG KULON DALAM ANGKA

Bandung Kulon Subdistrict in Figures

2023

KECAMATAN BANDUNG KULON DALAM ANGKA
Bandung Kulon Subdistrict in Figures
2023

ISSN: 2797-488X

No. Publikasi/*Publication Number*: 32730.2225

Katalog /*Catalog*: 1102001.3273010

Ukuran Buku/*Book Size*: 14,8 cm x 21 cm

Jumlah Halaman/*Number of Pages*: xxx + 157 hal/*pages*

Naskah/*Manuscript*:

BPS Kota Bandung

BPS-Statistics of Bandung Municipality

Penyunting/*Editor*:

BPS Kota Bandung

BPS-Statistics of Bandung Municipality

Desain Kover/*Cover Design*:

BPS Kota Bandung

BPS-Statistics of Bandung Municipality

Ilustrasi Kover/*Cover Illustration*:

Gapura Pasar Kain Cigondewah

Diterbitkan oleh/*Published by*:

©BPS Kota Bandung/*BPS-Statistics of Bandung Municipality*

Dicetak oleh/*Printed by*:

BPS Kota Bandung/*BPS-Statistics of Bandung Municipality*

Dilarang mengumumkan, mendistribusikan, mengomunikasikan, dan/atau menggandakan sebagian atau seluruh isi buku ini untuk tujuan komersil tanpa izin tertulis dari Badan Pusat Statistik Kota Bandung

Prohibited to announce, distribute, communicate, and/or copy part or all of this book for commercial purpose without permission from BPS-Statistics Indonesia of Bandung Municipality

TIM PENYUSUN/TEAM MEMBERS

Pengarah/Director

Samiran S.Si, M.T.

Penanggung Jawab/Persons in Charge

Samiran S.Si, M.T.

Penyunting/Editors

Harry Nurdyana Soleh, S.Si., M.E.

Pengolah Data dan Penulis Naskah/Data Processor and Writers

Harry Nurdyana Soleh, S.Si., M.E. • Muhammad Fikri Firmansyah, SST
Lestari Frimadona Rumahorbo A.Md. •

Penata Letak/Layout Designers

Muhammad Fikri Firmansyah, SST • Fitri Intan Pratiwi, SST • Tesha Ageni
S.Stat • Lestari Frimadona Rumahorbo A.Md.

•

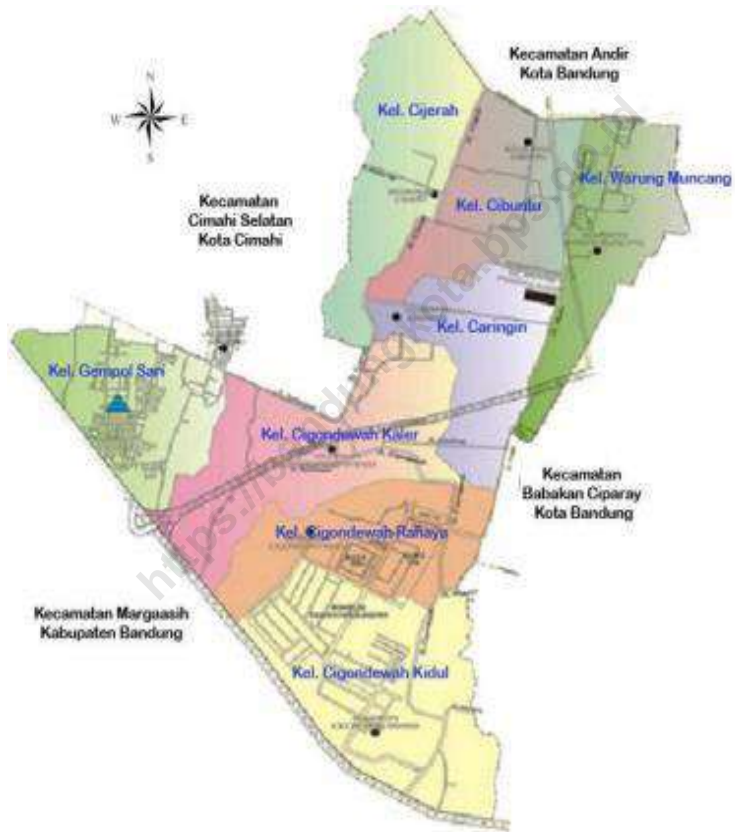
Pengumpul Data/Data Collector

Andreas Saragih A.Md.Kom

KONTRIBUTOR DATA/DATA CONTRIBUTORS

1. Kementerian Agama/*Ministry of Religious Affair*
2. Kementerian Pendidikan dan Kebudayaan/*Ministry of Education and Culture*
3. Badan Meteorologi Klimatologi dan Geofisika/*Meteorological, Climatology, and Geophysical Agency*
4. Badan Pusat Statistik/*BPS-Statistics Indonesia*
5. Kantor Kecamatan Bandung Kulon/ *Bandung Kulon Subdistrict Office*
6. Dinas Kependudukan dan Pencatatan Sipil Kota Bandung/ *Population and Civil Registration Department of Bandung Municipality*
7. Polsek Kecamatan Bandung Kulon/ *Sector Police of Bandung Kulon Subdistrict*
8. Kantor Urusan Agama Kecamatan Bandung Kulon/ *Religious Affairs of Bandung Kulon Subdistrict*

PETA WILAYAH KECAMATAN BANDUNG KULON
MAP OF BANDUNG KULON SUBDISTRICT



Catatan/Note: ...

Sumber/Source: <https://www.google.co.id/maps/place/Bandung+Kulon,+Bandung+City,+West+Java/@-6.8586892,107.5711796,5846m>

KEPALA BPS KOTA BANDUNG
CHIEF STATISTICIAN OF BANDUNG MUNICIPALITY



Samiran S.Si, M.T.



KATA PENGANTAR

BPS Kota Bandung setiap tahun menerbitkan publikasi Kecamatan Dalam Angka (KCDA). Publikasi ini berisi berbagai data level kecamatan baik data sosial maupun ekonomi termasuk data pemerintahan. Data yang dicantumkan dikumpulkan BPS dari berbagai institusi maupun lembaga terkait. Publikasi ini memuat data tahun 2022 serta beberapa tahun ke belakang.

Kecamatan Bandung Kulon Dalam Angka 2023 merupakan salah satu publikasi KCDA dari 30 publikasi sejenis yang ada di Kota Bandung. Apa yang dimuat dalam publikasi ini menyangkut data statistik kecamatan Bandung Kulon. Diantaranya ada data kependudukan, geografi, ketenagakerjaan, pariwisata dan pertanian, termasuk juga data industri, perbankan dan perdagangan.

Publikasi ini dapat terwujud berkat kerjasama dan bantuan dari berbagai pihak baik instansi pemerintah maupun swasta. Kami mengucapkan terima kasih kepada semua pihak yang telah memberikan bantuan dan kontribusinya. Semoga publikasi ini dapat membawa manfaat bagi perencanaan, evaluasi dan pembangunan Kota Bandung.

Bandung , September 2023
Kepala BPS
KOTA BANDUNG

Samiran S.Si, M.T.
Nip.197305121994121001



PREFACE

The KCDA (Sub-District in Figures) Publication is annually published by Statistics Indonesia Bandung Municipality. This Publication consist of various sub district-level data, including social, economic and government source data. The Data that showed was originally collected by Statistics Indonesia Bandung Municipality from various and related institutions. This Publication contains data from 2022 and previous years.

Bandung Kulon sub-district in Figures 2023 is one of KCDA's publications out of 30 similar publications in Statistics Indonesia Bandung Municipality. Those that contained in this publication including population data, geography, employment, tourism, agriculture, and also industry, banking and trade in Bandung Kulon sub-district area.

The existence of this publication requires cooperation and assistance from various parties, both government and private sectors. We would like to appreciate all parties that already give help and contributions. We wish that this publication would be meaningful and bring benefits on planning and evaluating in order to continue the development of Bandung Municipality.

*Bandung , September 2023
Chief Statistician of
Bandung Municipality*

Samiran S.Si, M.T.
Nip.197305121994121001

DAFTAR ISI/CONTENTS

	Halaman <i>Page</i>
KATA PENGANTAR.....	xi
Preface.....	xii
Daftar Isi/ Contents	xiii
Daftar Tabel/ List of Tables	xiv
Daftar Gambar/ List of Figures	xxvi
Penjelasan Umum/ Explanatory Notes	xxviii
Daftar Singkatan/ List of Abbreviation	xxx
1. Geografi dan Iklim/ <i>Geography and Climate</i>	1
2. Pemerintahan/ <i>Government</i>	15
3. Penduduk dan Ketenagakerjaan/ <i>Population and Employment</i>	25
4. Sosial dan Kesejahteraan Rakyat/ <i>Social and Welfare</i>	65
5. Pertanian/ <i>Agriculture</i>	117
6. Industri/ <i>Industry</i>	131
7. Pariwisata, Transportasi dan Komunikasi/ <i>Tourism, Transportation and Communication</i>	137
8. Perbankan, Koperasi, dan Perdagangan/ <i>Banking, Cooperative, and Trade</i> 149	

DAFTAR TABEL/LIST OF TABLES

	Halaman Page
1. GEOGRAFI DAN IKLIM/GEOGRAPHY AND CLIMATE	
1.1 KEADAAN GEOGRAFI GEOGRAPHY CONDITION	
1.1.1 Luas Daerah Menurut Desa/Kelurahan di Kecamatan Bandung Kulon, 2022 <i>Total Area by Villages/Kelurahan in Bandung Kulon Subdistrict, 2022</i>	5
1.1.2 Tinggi Wilayah di Atas Permukaan Laut (DPL) Menurut Kelurahan di Kecamatan Bandung Kulon, 2022 <i>Altitude Above Sea Level (DPL) by Village in Bandung Kulon SubDistrict, 2022.....</i>	6
1.1.3 Jarak Antar Kelurahan, ke Kecamatan Bandung Kulon dan Ke Pemerintahan Kota Bandung (km), 2022 <i>Distance between Vilages, To Bandung Kulon Subdistricts and the City Government of Bandung (km), 2022.....</i>	7
1.1.4 Jarak Kecamatan Bandung Kulon Ke Kecamatan Lain dan ke Pemerintahan Kota Bandung, 2022 <i>Distance from Bandung Kulon Subdistrict to Other Subdistricts and to the City Government of Bandung, 2022.....</i>	9
1.2 KEADAAN IKLIM CLIMATE CONDITION	
1.2.1 Pengamatan Unsur Iklim Menurut Bulan di Kecamatan Bandung Kulon, 2022 <i>Observation of Climate Elements by Month at Bandung Kulon, 2022..</i>	11
2. PEMERINTAHAN/GOVERNMENT	
2.1 WILAYAH ADMINISTRATIF ADMINISTRATIVE AREA	
2.1.1 Jumlah Rukun Warga (RW) dan Rukun Tetangga (RT) di Kecamatan Bandung Kulon, 2018-2022 <i>Number of Hamlet and Neighbourhood in Bandung Kulon Subdistrict, 2018-2022</i>	19

2.1.2	Jumlah Rukun Warga (RW) dan Rukun Tetangga (RT) Menurut Kelurahan di Kecamatan Bandung Kulon, 2022 <i>Number of Hamlet and Neighbourhood by Village in Bandung Kulon Subdistrict, 2022</i>	20
2.2	PEMERINTAHAN GOVERNMENT	
2.2.1	Jumlah Pegawai Negeri Sipil Menurut Kelurahan dan Jenis Kelamin di Kecamatan Bandung Kulon, 2022 <i>Number of Civil Servants by Urban Village and Gender in Bandung Kulon SubDistrict, 2022</i>	21
2.2.2	Jumlah Pegawai Negeri Sipil Menurut Tingkat Pendidikan Tertinggi yang di Tamatkan dan Jenis Kelamin di Kecamatan Bandung Kulon, 2022	22
2.2.3	Jumlah Pegawai Negeri Sipil Menurut Golongan Kepangkatan dan Jenis Kelamin di Kecamatan Bandung Kulon, 2022 <i>Number of Civil Servants by Hierarchy and Sex in the Subdistrict of Bandung Kulon, 2022</i>	23
3.	PENDUDUK DAN KETENAGAKERJAAN/POPULATION AND EMPLOYMENT	
3.1	PENDUDUK POPULATION	
3.1	Penduduk, Laju Pertumbuhan Penduduk, Distribusi Persentase Penduduk, Kepadatan Penduduk, Rasio Jenis Kelamin Penduduk Menurut Kelurahan di Kecamatan Bandung Kulon, 2022 <i>Population, Population Growth Rate, Percentage Distribution of Population, Population Density, and Population Sex Ratio by Village in Bandung Kulon Subdistrict, 2022</i>	29
3.2	Persentase Penduduk, Kepadatan penduduk dan Rasio Jenis Kelamin di Kecamatan Bandung Kulon, 2022 <i>Population Percentage, Population Density and Population Sex Ratio in Bandung Kulon Subdistrict, 2022</i>	32

3.3	Penduduk Kecamatan Bandung Kulon Menurut Tingkat Pendidikan Semester II, 2022 <i>Population in Bandung Kulon Subdistrict by Education Semester II, 2022</i>	34
3.4	Jumlah Penduduk Menurut Jenis Kelamin di Bandung Kulon, 2022 <i>Population by Gender in Bandung Kulon Subdistrict, 2022</i>	35
3.5	Jumlah Penduduk Menurut Status Perkawinan di Kecamatan Bandung Kulon, 2022 <i>Population of Bandung Kulon Subdistrict by Marital Status, 2022</i>	36
3.6	Persentase Penduduk, Kepadatan Penduduk dan Rasio Jenis Kelamin di Kecamatan Bandung Kulon, 2022 <i>Population Percentage, Population Density, and population Sex Ratio in Bandung Kulon Subdistrict, 2022</i>	37
3.7	Penduduk Kecamatan Bandung Kulon Menurut Kelompok Umur Semester II, 2022 <i>Population of Bandung Kulon Subdistrict by age group Semester II, 2022</i>	39
3.7.a	Penduduk Kelurahan Gempolsari di Kecamatan Bandung Kulon Menurut Kelompok Umur Semester II, 2022 <i>Population of Gempolsari Village in Bandung Kulon Subdistrict by age group Semester II, 2022</i>	40
3.7.b	Penduduk Kelurahan Cigondewah Kaler di Kecamatan Bandung Kulon Menurut Kelompok Umur Semester II, 2022 <i>Population of Cigondewah Kaler Village in Bandung Kulon Subdistrict by age group Semester II, 2022</i>	41
3.7.c	Penduduk Kelurahan Cigondewah Kidul di Kecamatan Bandung Kulon Menurut Kelompok Umur Semester II, 2022 <i>Population of Cigondewah Kidul Village in Bandung Kulon Subdistrict by age group Semester II, 2022</i>	42
3.7.d	Penduduk Kelurahan Cigondewah Rahayu di Kecamatan Bandung Kulon Menurut Kelompok Umur Semester II, 2022 <i>Population of Cigondewah Rahayu Village in Bandung Kulon Subdistrict by age group Semester II, 2022</i>	43

3.7.e	Penduduk Kelurahan Caringin di Kecamatan Bandung Kulon Menurut Kelompok Umur Semester II, 2022 <i>Population of Caringin Village in Bandung Kulon Subdistrict by age group Semester II, 2022</i>	44
3.7.f	Penduduk Kelurahan Warung Muncang di Kecamatan Bandung Kulon Menurut Kelompok Umur Semester II, 2022 <i>Population of Warung Muncang Village Bandung Kulon Subdistrict by age group Semester II, 2022</i>	45
3.7.g	Penduduk Kelurahan Cibuntu di Kecamatan Bandung Kulon Menurut Kelompok Umur Semester II, 2022 <i>Population of Cibuntu Village Bandung Kulon Subdistrict by age group Semester II, 2022</i>	46
3.7.h	Penduduk Kelurahan Cijerah di Kecamatan Bandung Kulon Menurut Kelompok Umur Semester II, 2022 <i>Population of Cijerah Village Bandung Kulon Subdistrict by age group Semester II, 2022</i>	47
3.8	Penduduk Kecamatan Bandung Kulon Menurut Usia Sekolah Semester II, 2022 <i>Population of Bandung Kulon Subdistrict by School Age, 2022</i>	48
3.8.a	Penduduk Kelurahan Gempolsari di Kecamatan Bandung Kulon Menurut Usia Sekolah Semester II, 2022 <i>Population of Gempolsari Village in Bandung Kulon Subdistrict by School Age, 2022</i>	49
3.8.b	Penduduk Kelurahan Cigondewah Kaler di Kecamatan Bandung Kulon Menurut Usia Sekolah Semester II, 2022 <i>Population of Cigondewah Kaler Village in Bandung Kulon Subdistrict by School Age, 2022</i>	50
3.8.c	Penduduk Kelurahan Cigondewah Kidul di Kecamatan Bandung Kulon Menurut Usia Sekolah Semester II, 2022 <i>Population of Cigondewah Kidul Village in Bandung Kulon Subdistrict by School Age, 2022</i>	51
3.8.d	Penduduk Kelurahan Cigondewah Rahayu di Kecamatan Bandung Kulon Menurut Usia Sekolah Semester II, 2022 <i>Population of Cigondewah Rahayu Village in Bandung Kulon Subdistrict by School Age, 2022</i>	52

3.8.e	Penduduk Kelurahan Caringin di Kecamatan Bandung Kulon Menurut Usia Sekolah Semester II, 2022 <i>Population of Caringin Village in Bandung Kulon Subdistrict by School Age, 2022</i>	53
3.8.f	Penduduk Kelurahan Warung Muncang di Kecamatan Bandung Kulon Menurut Usia Sekolah Semester II, 2022 <i>Population of Warung Muncang Village in Bandung Kulon Subdistrict by School Age, 2022</i>	54
3.8.g	Penduduk Kelurahan Cibuntu di Kecamatan Bandung Kulon Menurut Usia Sekolah Semester II, 2022 <i>Population of Cibuntu Village in Bandung Kulon Subdistrict by School Age, 2022</i>	55
3.8.h	Penduduk Kelurahan Cijerah di Kecamatan Bandung Kulon Menurut Usia Sekolah Semester II, 2022 <i>Population of Cijerah Village in Bandung Kulon Subdistrict by School Age, 2022</i>	56
3.9	Angka Ketergantungan Menurut Kelurahan di Kecamatan Bandung Kulon Semester II, 2022 <i>Dependency Rate by Village in Bandung Kulon Subdistrict Semester II, 2022</i>	57
3.10	Jumlah Kelahiran dan Kematian Menurut Jenis Kelamin dan Kelurahan di Kecamatan Bandung Kulon, 2022 <i>Population of Births and Deaths by Gender and Village in Bandung Kulon Subdistrict, 2022</i>	58
3.11	Jumlah Penduduk Datang dan Pindah Menurut Jenis Kelamin dan Kelurahan di Kecamatan Bandung Kulon, 2022 <i>Population of Coming and Moving by Gender and Village in Bandung Kulon Subdistrict, 2022</i>	60
3.12	Jumlah Penduduk Menurut Jenis Mata Pencaharian di Kecamatan Bandung Kulon, 2022 <i>Total Population by Type of Livelihood in Bandung Kulon Subdistrict, 2022</i>	62

4. SOSIAL DAN KESEJAHTERAAN RAKYAT/SOCIAL AND WELFARE

4.1 PENDIDIKAN

EDUCATION

4.1.1	Banyaknya Kelurahan yang Memiliki Fasilitas Sekolah Menurut Tingkat Pendidikan di Kecamatan Bandung Kulon, 2022 <i>Number of Villages Having Educational Facilities by Educational Level in Bandung Kulon Subdistrict, 2022</i>	69
4.1.2	Jumlah Sekolah Menurut Tingkat Pendidikan di Kecamatan Bandung Kulon, 2021/2022 dan 2022/2023 <i>Number of Schools by Educational Level in Bandung Kulon Subdistrict, 2021/2022 and 2022/2023</i>	70
4.1.3	Jumlah Guru Menurut Tingkat Pendidikan di Kecamatan Bandung Kulon, 2021/2023 dan 2021/2023 <i>Number of Teachers by Educational Level in Bandung Kulon Subdistrict, 2021/2023 and 2021/2023</i>	71
4.1.4	Jumlah Murid Menurut Tingkat Pendidikan di Kecamatan Bandung Kulon, 2021/2022 dan 2022/2023 <i>Number of Pupils by Educational Level in Bandung Kulon Subdistrict, 2021/2022 and 2022/2023</i>	72
4.2	KESEHATAN	
	HEALTH	
4.2.1	Banyaknya Kelurahan yang Memiliki Sarana Kesehatan Menurut Jenis Sarana Kesehatan di Kecamatan Bandung Kulon, 2022 <i>Number of Villages' Health Facilities by Type of Health Facilities in Bandung Kulon Subdistrict, 2022</i>	73
4.2.2	Jumlah Balita Yang Pernah Mendapat Imunisasi Menurut Jenis Imunisasi di Kecamatan Bandung Kulon, 2022 <i>Number of Toddlers have Received Immunizations by Type of Immunizations in Bandung Kulon Subdistrict, 2022</i>	74
4.2.3	Jumlah Balita Yang di Imunisasi Menurut Jenis Imunisasi dan Kelurahan di Kecamatan Bandung Kulon, 2022 <i>Number of Toddlers have Received Immunizations by Type of Immunizations and Village in Bandung Kulon Subdistrict, 2022</i>	76
4.2.4	Jumlah Bayi Lahir dan Bayi Berat Badan Rendah (BBLR) di Kecamatan Bandung Kulon, 2022	

	<i>Number of Babies born and Low Birth Weight Babies in Bandung Kulon Subdistrict, 2022</i>	79
4.2.5	Jumlah PUS dan Peserta KB Aktif Menurut Kelurahan di Kecamatan Bandung Kulon, 2022 <i>Number of PUS and Active Family Planning Participants by Village in Bandung Kulon Subdistrict, 202</i>	80
4.2.6	Jumlah Peserta KB Aktif Menurut Metode Kontrasepsi di Kecamatan Bandung Kulon, 2022 <i>Number of Active Family Planning Participants by Contraceptive Methods in Bandung Kulon Subdistrict, 2022</i>	81
4.2.7	Jumlah Peserta KB Aktif Menurut Jenis Alat Kontrasepsi Menurut Kelurahan di Kecamatan Bandung Kulon, 2022 <i>Number of Active Family Planning Participants by Type of Contraceptive Used by Village in Bandung Kulon Subdistrict, 2022</i>	84
4.2.8	Jumlah KK dan Jiwa Menurut Tahapan KS Kelurahan di Kecamatan Bandung Kulon, 2022 <i>Number of Family Card and People by KS Village in Bandung Kulon Subdistrict, 2022</i>	87
4.2.9	Jumlah KK Penerima Raskin dan Alokasinya Menurut Kelurahan di Kecamatan Bandung Kulon, 2022 <i>Number of Poor Rice Recipient Families and Allocation in Bandung Kulon Subdistrict, 2022</i>	89
4.2.10	Jumlah Penduduk Penyandang Disabilitas Menurut Jenisnya dan Kelurahan di Kecamatan Bandung Kulon, 2022 <i>Number of Population with Disabilities by Type and Village in Bandung Kulon Subdistrict, 2022</i>	90
4.3	AGAMA RELIGION	
4.3.1	Persentase Penduduk Menurut Kelurahan dan Agama yang Dianut di di Kecamatan Bandung Kulon, 2022 <i>Percentage of Population by Village and Religion Adhered to in Bandung Kulon Subdistrict, 2022</i>	92
4.3.2	Jumlah Sarana Peribadatan Menurut Kelurahan di Kecamatan Bandung Kulon, 2022	

	<i>Number of Worship Facilities by Villages in Bandung Kulon Subdistrict, 2022</i>	94
4.3.3	Jumlah Pemberi dan Penerima Zakat Fitrah per Kelurahan di Kecamatan Bandung Kulon, 2022 <i>Number of Givers and Recipients of Zakat Fitrah per Village in Bandung Kulon Subdistrict, 2022</i>	95
4.3.4	Jumlah Zakat Fitrah Terkumpul Menurut Jenisnya per Kelurahan di Kecamatan Bandung Kulon 2022 <i>Amount of Zakat Fitrah Collected by Type per Village in Bandung Kulon Subdistrict, 2022</i>	96
4.3.5	Jumlah Jemaah Haji menurut Jenis Kelamin per Kelurahan di Kecamatan Bandung Kulon, 2022 <i>Number of Hajj Pilgrims by Gender per Village in Bandung Kulon Subdistrict, 2022</i>	97
4.3.6	Jumlah Nikah, Talak, Cerai dan Rujuk per Kelurahan di Kecamatan Bandung Kulon, 2022 <i>Number of Marriage, Divorce, Divorce and Referral per Village in Bandung Kulon Subdistrict, 2022</i>	98
4.3.7	Jumlah Sarana Kegiatan Agama Islam Menurut Kelurahan di Kecamatan Bandung Kulon, 2022 <i>Number of Facilities for Islamic Religius Activities by Village in Bandung Kulon Subdistrict, 2022</i>	99
4.3.8	Jumlah Pemberi dan Penerima Hewan Kurban Menurut Kelurahan di Kecamatan Bandung Kulon, 2022 <i>Number of Givers and Recipients of Sacrificial Animal by Village in Bandung Kulon Subdistrict, 2022</i>	100
4.3.9	Jumlah Hewan Kurban Menurut Kelurahan di Kecamatan Bandung Kulon, 2022 <i>Number of Sacrificial Animal by Village in Bandung Kulon Subdistrict, 2022</i>	101
4.4	SOSIAL LAINNYA OTHER SOCIAL AFFAIRS	

4.4.1	Jumlah Gangguan Umum Kamtibmas Menurut Jenis per Kelurahan di Kecamatan Bandung Kulon, 2022 <i>Number of Public Disorders of Security and Safety by Type per Village in Bandung Kulon Subdistrict, 2022</i>	102
4.4.2	Banyaknya Kejadian Bencana Alam Menurut Kelurahan dan Jenis Bencana Alam di Kecamatan Bandung Kulon, 2022 <i>Number of Natural Disaster Events by Villages and Type of Natural Disaster in Bandung Kulon Subdistrict, 2022</i>	104
4.4.3	Banyaknya Korban Jiwa Akibat Bencana Alam menurut Kelurahan dan Jenis Bencana Alam di Kecamatan Bandung Kulon, 2022 <i>Number of Facilities Due to Natural Disasters bay Villages and Type of Natural Disaster in Bandung Kulon Subdistrict, 2022</i>	107
4.4.4	Keberadaan Fasilitas/Upaya Antisipasi/Mitigasi Bencana Alam Menurut Kelurahan di Kecamatan Bandung Kulon, 2022 <i>Existence of Facilities/Efforts for Anticipation/Mitigation of Natural Disasters by Villages in Bandung Kulon Subdistrict, 2022</i>	110
4.4.5	Jumlah Kelompok Organisasi Menurut Kelurahan di Kecamatan Bandung Kulon, 2022 <i>Number of Organizational Groups by Village in Bandung Kulon Subdistrict, 2022</i>	112
4.4.6	Jumlah Sarana Olahraga Menurut Kelurahan di Kecamatan Bandung Kulon, 2022 <i>Number of Sports Facilities by Village in Bandung Kulon Subdistrict, 2022</i>	113
5.	PERTANIAN/AGRICULTURE	
5.1	Luas Panen Tanaman Sayuran dan Buah-buahan Semusim Menurut Jenis Tanaman di Kecamatan Bandung Kulon (ha), 2019-2022 <i>Harvested Area of Seasonal Vegetables and Fruits by Kind of Plant in Bandung Kulon SubDistrict (ha), 2019-2022</i>	121
5.2	Produksi Tanaman Sayuran dan Buah-Buahan Semusim Menurut Jenis dan Tanaman di Kecamatan Bandung Kulon (kg), 2019-2022	

	<i>Production of Seasonal Vegetables and Fruits by Kind of Plant in Bandung Kulon Subdistrict (kg), 2019–2022</i>	122
5.3	Luas Panen Tanaman Biofarmaka Menurut Jenis Tanaman di Kecamatan Bandung Kulon (m ²), 2019–2022 <i>Harvested Area of Medicinal Plants by Kind of Plant in Bandung Kulon Subdistrict (m²), 2019–2022</i>	123
5.4	Produksi Tanaman Biofarmaka Menurut Jenis Tanaman di Kecamatan Bandung Kulon (kg), 2019–2022 <i>Production of Medicinal Plants by Kind of Plant in Bandung Kulon Subdistrict (kg), 2019–2022</i>	124
5.5	Luas Panen Tanaman Hias Menurut Jenis Tanaman di Kecamatan Bandung Kulon (m ²), 2019–2022 <i>Harvested Area of Ornamental Plants by Kind of Plant in Bandung Kulon Subdistrict (m²), 2019–2022</i>	125
5.6	Produksi Tanaman Hias menurut Jenis Tanaman di Kecamatan Bandung Kulon, 2019–2022 <i>Production of Ornamental Plants by Kind of Plant in Bandung Kulon Subdistrict (quintal), 2019–2022</i>	126
5.7	Produksi Buah-Buahan dan Sayuran Tahunan Menurut Jenis Tanaman di Kecamatan Bandung Kulon (kuintal), 2019–2022 <i>Production of Annual Fruits and Vegetables by Kind of Plant in Bandung Kulon Subdistrict (quintal), 2019–2022</i>	127
5.8	Lahan Sawah dan Bukan Sawah (Ha) Menurut Kelurahan di Kecamatan Bandung Kulon, 2022 <i>Paddy and Non-Paddy Land (Ha) by Village in Bandung Kulon Subdistrict, 2022</i>	128
5.9	Jumlah Lahan Bukan Sawah Menurut Kegunaannya dan Kelurahan di Kecamatan Bandung Kulon, 2022 <i>Number of Paddy and Non-Paddy Land to its Use by Village in Bandung Kulon Subdistrict, 2022</i>	129

6. INDUSTRI/INDUSTRY

6.1	Banyaknya Keluarga Menurut Kelurahan dan Jenis Pengguna Listrik di Kecamatan Bandung Kulon, 2022 <i>Number of Family by Villages and Type of Electricity Consumer in Bandung Kulon Subdistrict, 2022</i>	134
6.2	Jumlah Industri Menurut Klasifikasi dan Kelurahan di Kecamatan Bandung Kulon, 2022 <i>Number of Industries by Classification and Village in the Bandung Kulon Subdistrict, 2022</i>	135
6.3	Jumlah SPBU, PAM Swasta, Listrik non PLN Menurut Kelurahan di Kecamatan Bandung Kulon, 2022 <i>Number of Gas Station, Private PAM, Electricity non PLN by Village in the Bandung Kulon Subdistrict, 2022</i>	136
7.	PARIWISATA, TRANSPORTASI DAN KOMUNIKASI/ TOURISM, TRANSPORTATION AND COMMUNICATION	
7.1	PARIWISATA TOURISM	
7.1.1	Jumlah Sarana Akomodasi Menurut Kelurahan dan jenis Akomodasi di Kecamatan Bandung Kulon, 2022 <i>Number of Accomodation Facilities by Villages and Type of Accomodation in Bandung Kulon Subdistrict, 2022</i>	141
7.1.2	Jumlah Sarana Pariwisata dan Rekreasi Menurut Kelurahan di Kecamatan Bandung Kulon, 2022 <i>Number of Tourism and Recreation Facilities by Village in Bandung Kulon Subdistrict, 2022</i>	143
7.2	TRANSPORTASI TRANSPORTATION	
7.2.1	Jumlah Sarana Komunikasi Menurut Kelurahan di Kecamatan Bandung Kulon, 2022 <i>Number of Communication Fasilities by Village in Bandung Kulon Subdistrict, 2022</i>	147
8.	PERBANKAN, KOPERASI, DAN PERDAGANGAN/ BANKING, COOPERATIVE, AND TRADE	

8.1	Banyaknya Sarana Lembaga Keuangan Bank Menurut Kelurahan dan Jenis Bank di Kecamatan Bandung Kulon, 2022 <i>Number of Bank by Villages and Type of Bank in Bandung Kulon Subdistrict, 2022</i>	153
8.2	Banyaknya Sarana Perdagangan Menurut Kelurahan dan jenis Sarana Perdagangan di Kecamatan Bandung Kulon, 2022 <i>Number of Trade Facilities by Villages and Type of Trade Facilities in Bandung Kulon Subdistrict, 2022</i>	155
8.3	Jumlah Wajib Pajak dan Penerimaan PBB Menurut Kelurahan di Kecamatan Bandung Kulon, 2022 <i>Number of Taxpayers and PBB Revenue by Village in Bandung Kulon Subdistrict, 2022</i>	157

DAFTAR GAMBAR/LIST OF FIGURES

		Halaman Page
1.1	Luas Daerah Menurut Kelurahan (%), 2022 <i>Total Area by Village/Kelurahan (%), 2022.....</i>	3
1.2	Jarak ke Ibukota Kecamatan dan Ibukota Kabupaten/Kota Menurut Desa/Kelurahan di Kecamatan Bandung Kulon (km), 2022 <i>Distance to the Subdistrict Capital and Regency/Municipal Capital by Villages/Kelurahan in Bandung Kulon Subdistrict (km), 2022.....</i>	4
2.1	Jumlah Pegawai Negeri Sipil Menurut Kelurahan dan Jenis Kelamin di Kecamatan Bandung Kulon, 2022 <i>Ciivil Servants Numbers by Village and Gender in Bandung Kulon Subdistrict, 2022</i>	16
2.2	Persentase Pegawai Negeri Sipil Menurut Tingkat Pendidikan Tertinggi yang Ditamatkan di Kecamatan Bandung Kulon, 2022 <i>Percentage of Civil Servants by Highest Education Level Completed in Bandung Kulon Subdistrict, 2022</i>	17
3.1	Penduduk dan Sex Rasio Kecamatan Bandung Kulon, 2022 <i>The Population and sex rasio of Bandung Kulon Subdistrict, 2022.....</i>	26
3.1	Persentase Penduduk di Kecamatan Bandung Kulon, 2022 <i>Percentage of Population in of Bandung Kulon Subdistrict, 2022</i>	27
4.1	Jumlah Sekolah Menurut Tingkat Pendidikan di Kecamatan Bandung Kulon, 2021/2022 dan 2022/20223 <i>Number of Schools by Educational Level in Bandung Kulon Subdistrict, 2021/2022 and 2022/2023.....</i>	68
4.2	Banyaknya Sarana Kesehatan Menurut kelurahan dan Jenis Sarana Kesehatan di Kecamatan Bandung Kulon, 2022 <i>Number of Health Facilities by Village in Bandung Kulon SubDistrict, 2022</i>	69
5.1	Luas Panen Tanaman Sayuran dan Buah-buahan Semusim Menurut Jenis Tanaman di Kecamatan Bandung Kulon (ha), 2022 <i>Harvested Area of Seasonal Vegetables and Fruits by Kind of Plant in Bandung Kulon SubDistrict (ha), 2022.....</i>	120

5.2	Lahan Sawah dan Bukan Sawah (Ha) per Kelurahan di Kecamatan Bandung Kulon, 2022 <i>Paddy and Non-Paddy Land (Ha) per Village in Bandung Kulon Subdistrict, 2022</i>	121
6.1	Jumlah Industri menurut Klasifikasi di Kecamatan Bandung Kulon, 2022 <i>Number of Industry by Classification by Village in the Bandung Kulon Subdistrict, 2022</i>	134
7.1	Jumlah Menara Komunikasi Telepon Seluler di Kecamatan Bandung Kulon Menurut Kelurahan, 2022 <i>Number of Towers Communication Service Operators by Village in Bandung Kulon Subdistrict, 2022</i>	140
8.1	Banyaknya Sarana Lembaga Keuangan Bank Menurut Kelurahan dan Jenis Bank di Kecamatan Bandung Kulon, 2022 <i>Number of Bank by Villages and Type of Bank in Bandung Kulon Subdistrict, 2022</i>	152
8.2	Banyaknya Koperasi Aktif Menurut Kelurahan dan Jenis Koperasi di Kecamatan Bandung Kulon, 2022 <i>Number of Cooperative by Villages and Type of Cooperative in Bandung Kulon Subdistrict, 2022</i>	153

PENJELASAN UMUM/EXPLANATORY NOTES

Tanda-tanda, satuan-satuan, dan lain-lainnya yang digunakan dalam publikasi ini adalah sebagai berikut:

Symbols, measurement units, and acronyms which are used in this publication, are as follows:

1. TANDA-TANDA/SYMBOLS

Data tidak tersedia/ <i>Data not available</i>	: ...
Tidak ada atau nol / <i>Null or zero</i>	: -
Data dapat diabaikan/ <i>Data negligible</i>	: 0
Tanda decimal/ <i>Decimal point</i>	: ,
Data tidak dapat ditampilkan/ <i>Not applicable</i>	: NA
Angka estimasi/ <i>Estimated figures</i>	: e
Angka diperbaiki/ <i>Revised figures</i>	: r
Angka sementara/ <i>Preliminary figures</i>	: x
Angka sangat sementara/ <i>Very preliminary figures</i>	: xx
Angka sangat sangat sementara/ <i>Very very preliminary figures</i>	: xxx

2. SATUAN/UNITS

barel/ <i>barrel</i>	: 158,99 liter/ <i>litres</i> = 1/6,2898 m ³
hektar (ha)/ <i>hectare (ha)</i>	: 10 000 m ²
kilometer (km)/ <i>kilometres (km)</i>	: 1 000 meter/ <i>meters (m)</i>
knot/ <i>knot</i>	: 1,8523 km/jam (<i>km/hour</i>)
kuintal/ <i>quintal</i>	: 100 kg
KWh	: 1 000 Watt hour
MWh	: 1 000 KWh
liter (untuk beras)/ <i>litre (for rice)</i>	: 0,80 kg
MMSCF	: 1/35,3 m ³
metrik ton (m.ton)/ <i>metric ton (m. ton)</i>	: 0,98421 long ton = 1 000 kg
ons/ <i>ounce</i>	: 28,31 gram/ <i>grams</i>
ton	: 1 000 kg

Satuan lain: buah, dus, butir, helai/lembar, kaleng, batang, pulsa, ton kilometer (ton-km), jam, menit, persen (%).

Other units: unit, pack, pieces, sheet, tin, pulse, ton-kilometres(ton-km), hour, minute, percent (%).

Perbedaan angka di belakang koma disebabkan oleh pembulatan angka.
The difference in decimal numbers is caused by rounding.

DAFTAR SINGKATAN/LIST OF ABBREVIATION

SI	: Stasiun Iklim/ <i>Climate Station</i>
SMPK	: Stasiun Meterologi Pertanian Khusus/ <i>Special Agricultural Meteorological Station</i>
t.t	: Tempat tidur/ <i>Bed</i>
BCG	: Bacillus Calmette Guerin
DPT	: Difteri, Pertusis, Tetanus/ <i>Diphtheria, Tetanus, and Pertussis</i>
TT	: Tetanus Toxoid
IOT	: Industri Obat Tradisional/ <i>Traditional Medicine Industry</i>
IKOT	: Industri Kecil Obat Tradisional/ <i>Traditional Medicine Small Industry</i>
Alkes	: Alat kesehatan/ <i>Health Kits</i>
PKRT	: Perbekalan Kesehatan Rumah tangga/ <i>Household Health Logistics</i>
Kompl	: Komplemen/ <i>Complement</i>
IRTP	: Industri Pangan Produksi Rumah Tangga/ <i>Foods Home Industry</i>
PBF	: Pedagang Besar Farmasi/ <i>Pharmacy Whole-seller</i>
GFK	: Gudang Farmasi Kab/Kota/Regency/ <i>Municipality Pharmacy Warehouse</i>
RB	: Rumah Bersalin/ <i>Delivery House</i>
Pustu	: Puskesmas pembantu/ <i>Auxiliary Public Health Center</i>
BP	: Balai Pengobatan/ <i>Polyclinic</i>
TPS	: Tempat Pembuangan Sampah Sementara / <i>landfill</i>
Jamkesmas	: Jaminan kesehatan masyarakat miskin/ <i>Poor public health insurance</i>
PJKMU	: Program Jaminan Kesehatan Masyarakat Umum/ <i>General Public Health Insurance Program</i>
SIUP	: Surat Ijin Usaha Perdagangan/ <i>Trading Permission Letter</i>
TDP	: Tanda Daftar Perusahaan/ <i>Company Registration Identity</i>
API	: Angka Pengenal Importir/ <i>Importer's Identity Number</i>



BAB
Chapter
01

GEOGRAFI DAN IKLIM
GEOGRAPHY AND CLIMATE

Luas Wilayah Kecamatan
Area of Subdistrict

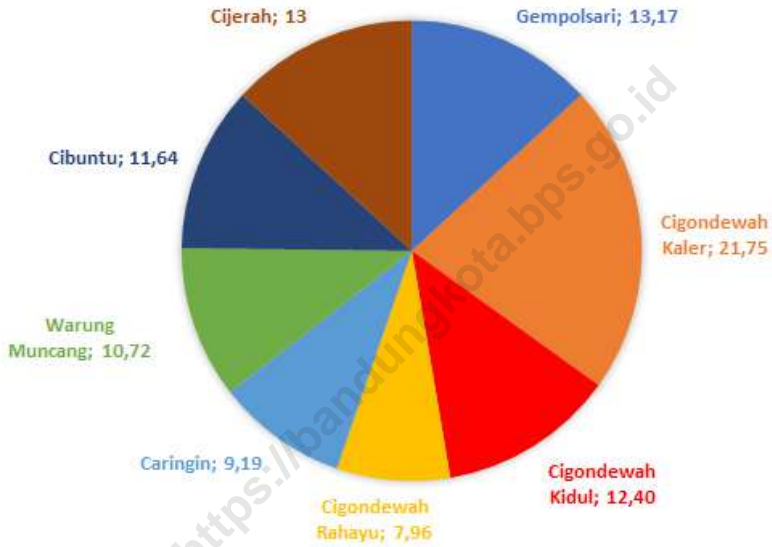
BANDUNG KULON

6,95 **km²**
square
km



Gambar 1.1
Figures

Luas Daerah Menurut Kelurahan (%), 2022
Total Area by Village/Kelurahan (%), 2022

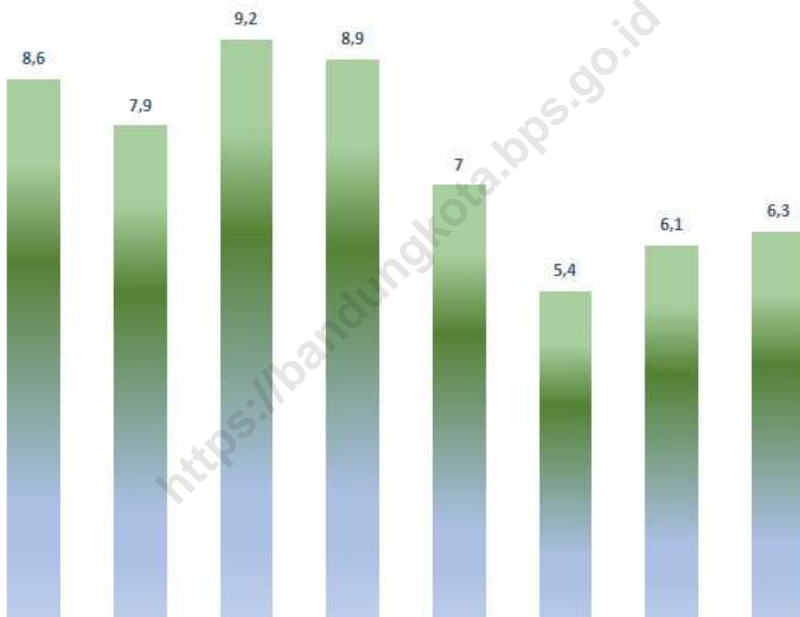


Catatan/Note: ...

Sumber/Source: Kantor Kecamatan Bandung Kulon / Bandung Kulon Subdistrict Office

Gambar 1.2
Figures

**Jarak ke Ibukota Kabupaten/Kota Menurut Desa/
Kelurahan di Kecamatan Bandung Kulon (km), 2022**
*Distance to by Regency/Municipal Capital by Villages/
Kelurahan in Bandung Kulon Subdistrict (km), 2022*



Catatan/Note:

Sumber/Source: Kantor Kecamatan Bandung Kulon / Bandung Kulon Subdistrict Office

1.1 KEADAAN GEOGRAFI GEOGRAPHY CONDITION

Tabel 1.1.1 **Luas Daerah Menurut Desa/Kelurahan di Kecamatan Bandung Kulon, 2022**
Table 1.1.1 **Total Area by Villages/Kelurahan in Bandung Kulon Subdistrict, 2022**

No	Kelurahan Village	Luas Total Area (km ² /sq.km)	Persentase Percentage
(1)	(2)	(3)	(4)
1	Gempolsari	1,18	13,17
2	Cigondewah Kaler	1,38	21,75
3	Cigondewah Kidul	0,64	12,4
4	Cigondewah Rahayu	0,65	7,96
5	Caringin	0,66	9,19
6	Warung Muncang	0,72	10,72
7	Cibuntu	0,75	11,64
8	Cijerah	0,97	13,17
Kecamatan Bandung Kulon Bandung Kulon Subdistrict		6,95	100,00

Catatan/Note: ...

Sumber/Source: Profil Kelurahan di Bandung Kulon/ Village Profile in Bandung Kulon Subdistrict

Tabel
Table 1.1.2

**Tinggi Wilayah di Atas Permukaan Laut (DPL) Menurut
Kelurahan di Kecamatan Bandung Kulon, 2022**
**Altitude Above Sea Level (DPL) by Village in Bandung Kulon
SubDistrict, 2022**

No	Kelurahan Village	Tinggi Wilayah (mdpl) Altitude (m a.s.l)
(1)	(2)	(3)
1	Gempolsari	696
2	Cigondewah Kaler	700
3	Cigondewah Kidul	686
4	Cigondewah Rahayu	683
5	Caringin	702
6	Warung Muncang	700
7	Cibuntu	716
8	Cijerah	713

Catatan/Note: ...

Sumber/Source: Kantor Kecamatan Bandung Kulon / Bandung Kulon Subdistrict Office

Tabel 1.1.3 **Jarak Antar Kelurahan, ke Kecamatan Bandung Kulon dan Ke Pemerintahan Kota Bandung (km), 2022**
Distance between Vilages, To Bandung Kulon Subdistricts and the City Government of Bandung (km), 2022

No	Dari Village	Gempolsari	Cigondewah Kaler	Cigondewah Kidul	Cigondewah Rahayu	Caringin
(1)	(2)	(3)	(4)	(5)	(6)	(7)
1	Gempolsari	0	1,6	3,7	3,2	1,1
2	Cigondewah Kaler	1,6	0	2	2,1	1,3
3	Cigondewah Kidul	3,7	2	0	0,5	3,2
4	Cigondewah Rahayu	3,2	2,1	0,5	0	2,9
5	Caringin	1,1	1,3	3,2	2,9	0
6	Warung Muncang	3,2	3,2	4,3	3,9	2
7	Cibuntu	2,6	2,8	4,5	4,2	1,6
8	Cijerah	2,1	2,3	4,1	3,8	1
9	Pemkot Bandung	2,4	2,5	3,5	3,2	1,2

Lanjutan Tabel/*Continued Table* 1.1.3

No	Dari Village	Warung Muncang	Cibuntu	Cijerah	Pemkot Bandung
(1)	(2)	(8)	(9)	(10)	(11)
1	Gempolsari	3,2	2,6	2,1	8,6
2	Cigondewah Kaler	3,2	2,8	2,3	7,9
3	Cigondewah Kidul	4,3	4,5	4,1	9,2
4	Cigondewah Rahayu	3,9	4,2	3,8	8,9
5	Caringin	2	1,6	1	7
6	Warung Muncang	0	1,7	2,6	5,4
7	Cibuntu	1,7	0	0,7	6,1
8	Cijerah	2,6	0,7	0	6,3
9	Pemkot Bandung	0,9	2,8	2,2	5,8

Catatan/Note:

Sumber/Source: Kantor Kecamatan Bandung Kulon / *Bandung Kulon Subdistrict Office*

Tabel
Table 1.1.4

Jarak Kecamatan Bandung Kulon Ke Kecamatan Lain dan ke Pemerintahan Kota Bandung, 2022
Distance from Bandung Kulon Subdistrict to Other Subdistricts and to the City Government of Bandung, 2022

No	Ke Kecamatan : To Subdistrict :	Dari Kecamatan Bandung Kulon (Km) From Bandung Kulon Subdistrict (Km)
(1)	(2)	(3)
1	Bandung Kulon	0
2	Babakan Ciparay	3,6
3	Bojongloa Kaler	4,4
4	Bojongloa Kidul	5,2
5	Astanaanyar	5,6
6	Regol	6,3
7	Lengkong	7,1
8	Bandung Kidul	9,7
9	Buah Batu	12,5
10	Rancasari	14,6
11	Gedebage	18,2
12	Cibiru	18,6
13	Panyileukan	15,9
14	Ujung Berung	17,1
15	Cinambo	16,9
16	Arcamanik	15,7
17	Antapani	12,6
18	Mandalajati	15,2
19	Kiaracondong	12,8
20	Batununggal	10,1

Lanjutan Tabel/*Continued Table 1.1.4*

No	Ke Kecamatan : To Subdistrict :	Dari Kecamatan Bandung Kulon (Km) From Bandung Kulon Subdistrict (Km)
(1)	(2)	(3)
21	Sumur Bandung	7,2
22	Andir	2,4
23	Cicendo	4,2
24	Bandung Wetan	6,5
25	Cibeunying Kidul	9,7
26	Cibeunying Kaler	10,2
27	Coblong	8,4
28	Sukajadi	7,8
29	Sukasari	9,7
30	Cidadap	9,1
31	Pemkot Bandung	5,8

Catatan/Note: ...

Sumber/Source: Kantor Kecamatan Bandung Kulon / Bandung Kulon Subdistrict Office

1.2 KEADAAN IKLIM CLIMATE CONDITION

Tabel 1.2.1 Pengamatan Unsur Iklim Menurut Bulan di Kecamatan Bandung Kulon, 2022
Table *Observation of Climate Elements by Month at Bandung Kulon, 2022*

Bulan Month	Suhu/Temperature (°C)			Kelembaban/Humidity (%)		
	Minimum	Rata-rata Average	Maksimum Maximum	Minimum	Rata-rata Average	Maksimum Maximum
(1)	(2)	(3)	(4)	(5)	(6)	(7)
Januari/January	19,50	26,40	31,60	42	66,6	93
Februari/February	19,80	25,00	31,00	44	72,5	95
Maret/March	18,80	26,00	31,40	38	70,2	96
April/April	18,40	25,30	31,40	49	75,3	97
Mei/May	19,00	25,70	31,60	44	73,8	96
Juni/June	17,60	24,50	30,20	44	75,8	95
Juli/July	16,80	25,10	30,60	45	70,5	95
Agustus/August	17,60	25,60	31,00	47	68,8	95
September/September	18,50	25,60	32,20	36	70,3	100
Oktober/October	18,40	25,00	30,60	43	74,9	98
November/November	18,70	25,00	31,00	46	75,8	96
Desember/December	19,40	24,90	31,40	49	75,1	96

Lanjutan Tabel/*Continued Table* 1.2.1

Bulan <i>Month</i>	Kecepatan Angin (m/det) <i>Wind Velocity (m/sec)</i>			Tekanan Udara/ <i>Atmospheric Pressure</i> (mb)		
	Minimum	Rata-rata <i>Average</i>	Maksimum <i>Maximum</i>	Minimum	Rata-rata <i>Average</i>	Maksimum <i>Maximum</i>
(1)	(8)	(9)	(10)	(11)	(12)	(13)
Januari/ <i>January</i>	0	2.1	12.1	7.7	7.7	12.10
Februari/ <i>February</i>	0	1.1	14.1	5.7	5.7	926,7
Maret/ <i>March</i>	0	1.1	12.1	917,7	5.7	926,5
April/ <i>April</i>	0	31.12	9.1	6.7	6.7	1014,6
Mei/ <i>May</i>	0	1.1	9.1	7.7	7.7	926,2
Juni/ <i>June</i>	0	31.12	9.1	7.7	7.7	1012,9
Juli/ <i>July</i>	0	1.1	10.1	7.7	7.7	926,9
Agustus/ <i>August</i>	0	1.1	9.1	7.7	7.7	926,1
September/ <i>September</i>	0	1.1	8.1	6.7	6.7	927,9
Oktober/ <i>October</i>	0	31.12	15.1	7.7	7.7	926,8
November/ <i>November</i>	0	1.1	8.1	918,4	6.7	951,8
Desember/ <i>December</i>	0	1.1	10.1	917,3	5.7	929,8

Lanjutan Tabel/*Continued Table 1.2.1*

Bulan Month	Jumlah Curah Hujan Number of Precipitation (mm)	Jumlah Hari Hujan (hari) Number of Rainy Days (day)	Penyinaran Matahari Duration of Sunshine (%)
(1)	(14)	(15)	(16)
Januari/ <i>January</i>	59,5	20	5,7
Februari/ <i>February</i>	117,1	21	3,3
Maret/ <i>March</i>	238,9	25	4,8
April/ <i>April</i>	336,2	28	4,7
Mei/ <i>May</i>	146,9	25	5,1
Juni/ <i>June</i>	150,6	20	4,7
Juli/ <i>July</i>	98,5	23	6
Agustus/ <i>August</i>	29,9	26	6
September/ <i>September</i>	182,2	26	4,9
Oktober/ <i>October</i>	366,7	30	2,9
November/ <i>November</i>	307,2	28	3,9
Desember/ <i>December</i>	277,7	29	3,5

Catatan/*Note:*

Sumber/*Source:* Badan Meteorologi Klimatologi dan Geofisika Stasiun Bandung/
Meteorology, Climatology and Geophysics Agency for Bandung Station

<https://bandungkota.bps.go.id>

BAB
Chapter

02

PEMERINTAHAN
GOVERNMENT

Kecamatan
Subdistrict

BANDUNG KULON

Terdiri dari
Consist of

74

RW

8

Kelurahan
village

449

RT

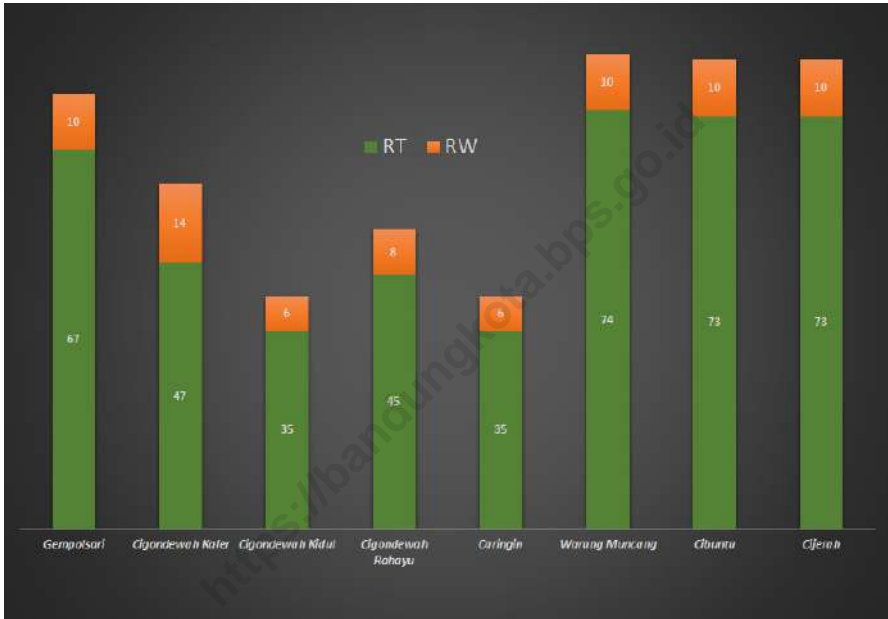
neighborhood



<https://bandungkota.bps.go.id>

Gambar 2.1
Figures

Jumlah RT dan RW Menurut Kelurahan dan Jenis Kelamin di Kecamatan Bandung Kulon, 2022
Numbers of Neighborhood and Hamlet by Village and Gender in Bandung Kulon Subdistrict, 2022

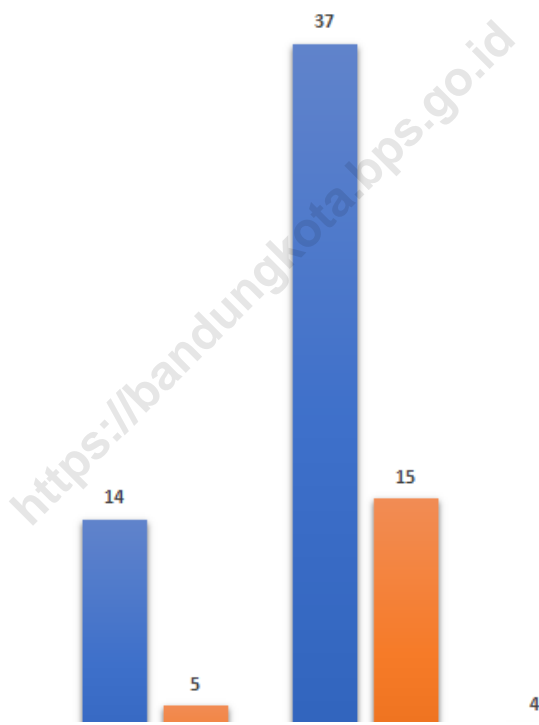


Catatan/Note: ...

Sumber/Source: Kantor Kecamatan Bandung Kulon
Bandung Kulon Subdistrict Office

Gambar 2.2
Figures

Persentase Pegawai Negeri Sipil Menurut Golongan di Kecamatan Bandung Kulon, 2022
Percentage of Civil Servants by Group Employees in Bandung Kulon Subdistrict, 2022



Catatan/Note: ...

Sumber/Source: Kantor Kecamatan Bandung Kulon
Bandung Kulon Subdistrict Office

2.1 WILAYAH ADMINISTRATIF ADMINISTRATIVE AREA

Tabel 2.1.1 Jumlah Rukun Warga (RW) dan Rukun Tetangga (RT) di Kecamatan Bandung Kulon, 2018-2022
Table *Number of Hamlet and Neighbourhood in Bandung Kulon Subdistrict, 2018-2022*

Kelurahan <i>Village</i>	Banyaknya RT dan RW <i>Lots of Neighbourhood and Hamlet</i>	
	RT <i>Neighbourhood</i>	RW <i>Hamlet</i>
(1)	(2)	(3)
2018	449	74
2019	449	74
2020	449	74
2021	449	74
2022	449	74

Catatan/Note: ...

Sumber/Source: Kantor Kecamatan Bandung Kulon
Bandung Kulon Subdistrict Office

Tabel 2.1.2 Jumlah Rukun Warga (RW) dan Rukun Tetangga (RT) Menurut Kelurahan di Kecamatan Bandung Kulon, 2022
Table *Number of Hamlet and Neighbourhood by Village in Bandung Kulon Subdistrict, 2022*

	Kelurahan Village	RT Neighbourhood	RW Hamlet
	(1)	(2)	(3)
1	Gempolsari	67	10
2	Cigondewah Kaler	47	14
3	Cigondewah Kidul	35	6
4	Cigondewah Rahayu	45	8
5	Caringin	35	6
6	Warung Muncang	74	10
7	Cibuntu	73	10
8	Cijerah	73	10
	Kecamatan Bandung Kulon Bandung Kulon Subdistrict	449	74

Catatan/Note: ...

Sumber/Source: Kantor Kecamatan Bandung Kulon
 Bandung Kulon Subdistrict Office

2.2 PEMERINTAHAN GOVERNMENT

Tabel 2.2.1 **Jumlah Pegawai Negeri Sipil Menurut Kelurahan dan Jenis Kelamin di Kecamatan Bandung Kulon, 2022**
Table *Number of Civil Servants by Urban Village and Gender in Bandung Kulon SubDistrict, 2022*

	Kelurahan <i>Village</i>	Jenis Kelamin <i>Gender</i>		Jumlah <i>Total</i>
		Laki-laki <i>Male</i>	Perempuan <i>Female</i>	
	(1)	(2)	(3)	(4)
1	Gempolsari	5	2	7
2	Cigondewah Kaler	4	2	6
3	Cigondewah Kidul	5	0	5
4	Cigondewah Rahayu	6	3	9
5	Caringin	7	3	10
6	Warung Muncang	6	1	7
7	Cibuntu	4	2	6
8	Cijerah	7	1	8
9	Kecamatan Bandung Kulon	44	14	58
	Jumlah/Total	88	28	116

Catatan/Note: ...

Sumber/Source: Kantor Kecamatan Bandung Kulon
Bandung Kulon Subdistrict Office

Tabel
Table 2.2.2

Jumlah Pegawai Negeri Sipil Menurut Tingkat Pendidikan Tertinggi yang di Tamatkan dan Jenis Kelamin di Kecamatan Bandung Kulon, 2022
Number of Civil Servants by Highest Education Level and Gender in Bandung Kulon Subdistrict, 2022

Pendidikan Terakhir <i>Last Education</i>	Jenis Kelamin <i>Sex</i>		Jumlah <i>Total</i>
	Laki-laki <i>Male</i>	Perempuan <i>Female</i>	
(1)	(2)	(3)	(4)
Sampai dengan SD <i>Up to Primary School</i>	0	0	0
SLTP/Sederajat <i>General Vocational Junior High School</i>	0	0	0
SMA/Sederajat <i>General/Vocational Senior High School</i>	19	4	23
Diploma I, II <i>Diploma I,II</i>	0	0	0
Diploma III/Sarjana Muda <i>Diploma III/Bachelor</i>	1	2	3
Tingkat Sarjana/Doktor <i>University Graduates/Ph.D</i>	35	16	51
Jumlah/Total	55	22	77

Catatan/Note: ...

Sumber/Source: Kantor Kecamatan Bandung Kulon
Bandung Kulon Subdistrict Office

Tabel
Table 2.2.3

**Jumlah Pegawai Negeri Sipil Menurut Golongan
Kepangkatan dan Jenis Kelamin di Kecamatan Bandung
Kulon, 2022**
*Number of Civil Servants by Hierarchy and Sex in the
Subdistrict of Bandung Kulon, 2022*

Golongan Kepangkatan <i>Hierarchy</i>	Jenis Kelamin <i>Sex</i>		Jumlah <i>Total</i>
	Laki-laki <i>Male</i>	Perempuan <i>Female</i>	
(1)	(2)	(3)	(4)
I/A (Juru Muda/ <i>Junior Clerk</i>)	0	0	0
I/B (Juru Muda Tingkat I/ <i>First Class Junior Clerk</i>)	0	0	0
I/C (Juru/ <i>Clerk</i>)	0	0	0
I/D (Juru Tingkat I/ <i>First Class Clerk</i>)	0	0	0
Golongan I/Range I	0	0	0
II/A (Pengatur Muda/ <i>Junior Supervisor</i>)	1	0	1
II/B (Pengatur Muda Tingkat I/ <i>First Class Junior Supervisor</i>)	1	0	1
II/C (Pengatur/ <i>Supervisor</i>)	4	0	4
II/D (Pengatur Tingkat I/ <i>First Class Supervisor</i>)	8	5	13
Golongan II/Range II	14	5	19
III/A (Penata Muda/ <i>Junior Superintendent</i>)	5	2	7
III/B (Penata Muda Tingkat I/ <i>First Class Junior Superintendent</i>)	11	1	12
III/C (Penata/ <i>Superintendent</i>)	8	2	10
III/D (Penata Tingkat I/ <i>First Class Superintendent</i>)	13	10	23
Golongan III/Range III	37	15	52

Lanjutan Tabel/Continued Table 2.2.3

Golongan Kepangkatan <i>Hierarchy</i>	Jenis Kelamin <i>Sex</i>		Jumlah <i>Total</i>
	Laki-laki <i>Male</i>	Perempuan <i>Female</i>	
(1)	(2)	(3)	(4)
IV/A (Pembina Muda/ <i>Junior Administrator</i>)	3	2	5
IV/B (Pembina Muda Tingkat I/ <i>First Class Junior Administrator</i>)	1	0	1
IV/C (Pembina/ <i>Administrator</i>)	0	0	0
IV/D (Pembina Tingkat I/ <i>First Class Administrator</i>)	0	0	0
Golongan IV/<i>Range IV</i>	4	2	6
Jumlah/<i>Total</i>	55	22	77

Catatan/Note: ...

Sumber/Source: Kantor Kecamatan Bandung Kulon
Bandung Kulon Subdistrict Office



PENDUDUK DAN KETENAGAKERJAAN POPULATION AND EMPLOYMENT

Jumlah Penduduk Kecamatan *Subdistrict Population*

BANDUNG KULON

137.178 jiwa
people

Kelurahan **Cijerah** adalah kelurahan yang memiliki penduduk terbanyak yaitu **24.614** jiwa
Kelurahan Cijerah is the one with the largest population, namely 24.614 people

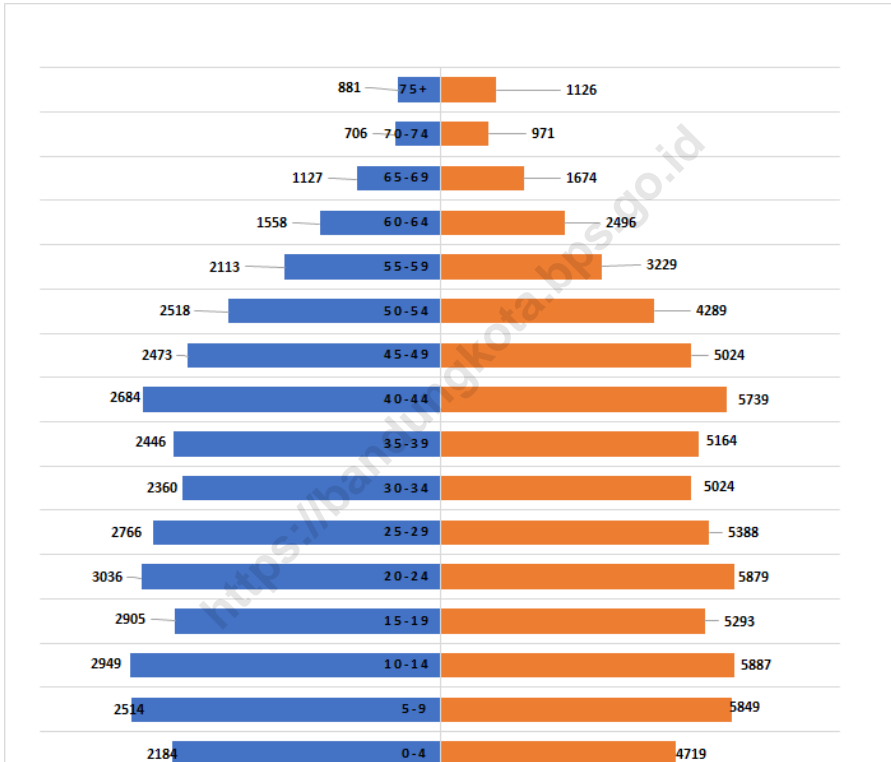


3. Penduduk dan Ketenagakerjaan/*Population and Employment*

<https://bandungkota.bps.go.id>

Gambar 3.1
Figures

Penduduk dan Sex Rasio Kecamatan Bandung Kulon, 2022
The Population and sex rasio of Bandung Kulon Subdistrict, 2022

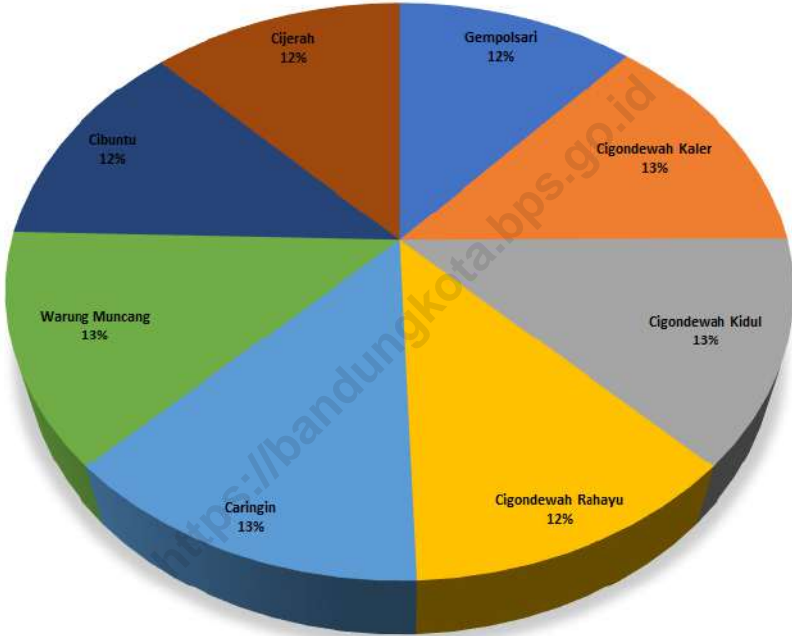


Catatan/Note:

Sumber/Source: Database SIAK Provinsi Jawa Barat Hasil konsolidasi semester 2 2021

Gambar 3.1
Figures

Angka Ketergantungan Penduduk menurut Kelurahan di Kecamatan Bandung Kulon, 2022
Dependency Rate by Villages in Bandung Kulon Subdistrict, 2022



Catatan/Note:

Sumber/Source: Database SIAK Provinsi Jawa Barat Hasil konsolidasi semester 2 2021

**3.1 PENDUDUK
POPULATION**

Tabel 3.1 Penduduk, Laju Pertumbuhan Penduduk, Distribusi Persentase Penduduk, Kepadatan Penduduk, Rasio Jenis Kelamin Penduduk Menurut Kelurahan di Kecamatan Bandung Kulon, 2022
Population, Population Growth Rate, Percentage Distribution of Population, Population Density, and Population Sex Ratio by Village in Bandung Kulon Subdistrict, 2022

Kelurahan Village	Penduduk (Ribu) /Population (Thousand)	Laju Pertumbuhan Penduduk Per Tahun 2012- 2022 /Annual Population Growth Rate (%) 2012-2022
(1)	(2)	(3)
Gempolsari	21 955	0,37%
Cigondewah Kaler	20 674	1,15%
Cigondewah Kidul	9 598	2,03%
Cigondewah Rahayu	10 643	1,07%
Caringin	9 439	-0,60%
Warung Muncang	21 608	0,30%
Cibuntu	18 647	-0,09%
Cijerah	24 614	-0,16%
Kecamatan Bandung Kulon Bandung Kulon Subdistrict	137 178	0,42%

Lanjutan Tabel/*Continued Table 3.1*

Kelurahan Village	Persentase Penduduk Percentage of Total Population	Kepadatan Penduduk (per km²)⁴ Population Density per sq.km⁴
(1)	(4)	(5)
Gempolsari	16,00	18 605,93
Cigondewah Kaler	15,07	14 981,16
Cigondewah Kidul	7,00	14 996,88
Cigondewah Rahayu	7,76	16 373,85
Caringin	6,88	14 301,52
Warung Muncang	15,75	30 011,11
Cibuntu	13,59	24 862,67
Cijerah	17,94	25 375,26
Kecamatan Bandung Kulon Bandung Kulon Subdistrict	100	19 737,84

Catatan/*Note:*

Sumber/*Source:* Dinas Kependudukan dan Pencatatan Sipil Kota Bandung, Data Konsolidasi Bersih Kementerian Dalam Negeri Semester II Tahun 2022, diolah

Lanjutan Tabel/*Continued Table* 3.1

Kelurahan <i>Village</i>	Rasio Jenis Kelamin <i>Sex Ratio</i>
(1)	(6)
Gempolsari	99,05
Cigondewah Kaler	105,71
Cigondewah Kidul	103,05
Cigondewah Rahayu	102,15
Caringin	101,90
Warung Muncang	104,02
Cibuntu	103,48
Cijerah	100,95
Kecamatan Bandung Kulon <i>Bandung Kulon Subdistrict</i>	102,47

Catatan/*Note*:

Sumber/*Source*: Dinas Kependudukan dan Pencatatan Sipil Kota Bandung, Data Konsolidasi Bersih Kementerian Dalam Negeri Semester II Tahun 2022, diolah

Tabel 3.2 **Persentase Penduduk, Kepadatan penduduk dan Rasio Jenis Kelamin di Kecamatan Bandung Kulon, 2022**
Population Percentage, Population Density and Population Sex Ratio in Bandung Kulon Subdistrict, 2022

Kelurahan Village	Persentase Penduduk Percentage of Population	Kepadatan Penduduk Per Km Population Density per km
(1)	(2)	(3)
Gempolsari	16,00	18 605,93
Cigondewah Kaler	15,07	14 981,16
Cigondewah Kidul	7,00	14 996,88
Cigondewah Rahayu	7,76	16 373,85
Caringin	6,88	14 301,52
Warung Muncang	15,75	30 011,11
Cibuntu	13,59	24 862,67
Cijerah	17,94	25 375,26
Kecamatan Bandung Kulon Bandung Kulon Subdistrict	100	19 737,84

Lanjutan Tabel/*Continued Table* 3.2

Kelurahan <i>Village</i>	Penduduk <i>/ Population</i>		Jumlah <i>Total</i>	Ratio Jenis Kelamin <i>Gender Ratio (%)</i>
	Laki Laki <i>Male</i>	Perempuan <i>Female</i>		
(1)	(4)	(5)	(5)	(6)
Gempolsari	10 925	11 030	21 955	99,05
Cigondewah Kaler	10 624	10 050	20 674	105,71
Cigondewah Kidul	4 871	4 727	9 598	103,05
Cigondewah Rahayu	5 378	5 265	10 643	102,15
Caringin	4 764	4 675	9 439	101,90
Warung Muncang	11 017	10 591	21 608	104,02
Cibuntu	9 483	9 164	18 647	103,48
Cijerah	12 365	12 249	24 614	100,95
Kecamatan Bandung Kulon <i>Bandung Kulon Subdistrict</i>	69 427	67 751	137 178	102,47

Catatan/*Note*:

Sumber/*Source*: Dinas Kependudukan dan Pencatatan Sipil Kota Bandung, Data Konsolidasi Bersih Kementerian Dalam Negeri Semester II Tahun 2022, diolah

Tabel
Table 3.3

Penduduk Kecamatan Bandung Kulon Menurut Tingkat Pendidikan Semester II, 2022
Population in Bandung Kulon Subdistrict by Education Semester II, 2022

Tingkat Pendidikan Level of Education	Penduduk / Population		Jumlah Total
	Laki Laki Male	Perempuan Female	
(1)	(2)	(3)	(4)
Tidak/Belum Sekolah <i>No Schooling</i>	13 406	12 323	25 729
Belum Tamat SD <i>Not Yet Completed Primary School</i>	7 966	7 581	15 547
Tamat SD <i>Primary School</i>	11 008	12 128	23 136
SLTP <i>Junior High School</i>	10 742	10 971	21 713
SLTA <i>Senior High School</i>	18 950	17 610	36 560
Di / DII	491	628	1 119
DIII	1 593	1 758	3 351
DIV / SI <i>Bachelor</i>	4 736	4 407	9 143
S2 <i>Master</i>	465	310	775
S3 <i>Doctoral</i>	70	35	105
Kecamatan Bandung Kulon Bandung Kulon Subdistrict	69 427	67 751	137 178

Catatan/Note:

Sumber/Source: Dinas Kependudukan dan Pencatatan Sipil Kota Bandung, Data Konsolidasi Bersih Kementerian Dalam Negeri Semester II Tahun 2022, diolah

Tabel 3.4 Jumlah Penduduk Menurut Jenis Kelamin di Bandung Kulon, 2022
Table 3.4 *Population by Gender in Bandung Kulon Subdistrict, 2022*

Kelurahan <i>Village</i>	Semester I		Semester II	
	Laki Laki <i>Male</i>	Perempuan <i>Female</i>	Laki Laki <i>Male</i>	Perempuan <i>Female</i>
(1)	(2)	(3)	(4)	(5)
Gempolsari	10 922	11 022	10 925	11 030
Cigondewah Kaler	10 538	9 978	10 624	10 050
Cigondewah Kidul	4 824	4 682	4 871	4 727
Cigondewah Rahayu	5 351	5 220	5 378	5 265
Caringin	4 787	4 673	4 764	4 675
Warung Muncang	10 994	10 559	11 017	10 591
Cibuntu	9 435	9 168	9 483	9 164
Cijerah	12 329	12 140	12 365	12 249
Kecamatan Bandung Kulon Bandung Kulon Subdistrict	69 180	67 442	69 427	67 751

Catatan/Note:

Sumber/Source: Dinas Kependudukan dan Pencatatan Sipil Kota Bandung, Data Konsolidasi Bersih Kementerian Dalam Negeri Semester II Tahun 2022, diolah

Tabel 3.5 Jumlah Penduduk Menurut Status Perkawinan di Kecamatan Bandung Kulon, 2022
Table 3.5 Population of Bandung Kulon Subdistrict by Marital Status, 2022

Kelurahan Village	Belum Kawin Not Married	Kawin Married	Cerai Hidup Live Divorce	Cerai Mati Dead Divorce
(1)	(2)	(3)	(4)	(5)
Gempolsari	10 030	10 828	356	730
Cigondewah Kaler	9 829	9 893	242	552
Cigondewah Kidul	4 404	4 734	117	251
Cigondewah Rahayu	4 887	5 267	121	296
Caringin	4 356	4 616	160	328
Warung Muncang	10 304	10 075	418	756
Cibuntu	8 820	8 676	405	702
Cijerah	11 177	11 923	452	917
Kecamatan Bandung Kulon Bandung Kulon Subdistrict	63 807	66 012	2 271	4 532

Catatan/Note:

Sumber/Source: Dinas Kependudukan dan Pencatatan Sipil Kota Bandung, data 2022 Semester 1, diakses dari data.bandung.go.id tanggal 9 Agustus 2023 pukul 09.10 wib

Tabel 3.6
Table

Persentase Penduduk, Kepadatan Penduduk dan Rasio Jenis Kelamin di Kecamatan Bandung Kulon, 2022
Population Percentage, Population Density, and population Sex Ratio in Bandung Kulon Subdistrict, 2022

Kelurahan <i>Village</i>	Jenis Kelamin <i>/ Gender</i>		Jumlah <i>Total</i>
	Laki Laki <i>Male</i>	Perempuan <i>Female</i>	
(1)	(2)	(3)	(4)
Gempolsari	10 925	11 030	21 955
Cigondewah Kaler	10 624	10 050	20 674
Cigondewah Kidul	4 871	4 727	9 598
Cigondewah Rahayu	5 378	5 265	10 643
Caringin	4 764	4 675	9 439
Warung Muncang	11 017	10 591	21 608
Cibuntu	9 483	9 164	18 647
Cijerah	12 365	12 249	24 614
Kecamatan Bandung Kulon Bandung Kulon Subdistrict	69 427	67 751	137 178

Lanjutan Tabel/*Continued Table 3.6*

Kelurahan Village	Luas Wilayah Area (Km2)	Kepadatan Per Km2 Density by sq km2
(1)	(5)	(6)
Gempolsari	1,18	18605,93
Cigondewah Kaler	1,38	14981,16
Cigondewah Kidul	0,64	14996,88
Cigondewah Rahayu	0,65	16373,85
Caringin	0,66	14301,52
Warung Muncang	0,72	30011,11
Cibuntu	0,75	24862,67
Cijerah	0,97	25375,26
Kecamatan Bandung Kulon Bandung Kulon Subdistrict	6,95	19737,84

Catatan/*Note:*

Sumber/*Source:* Dinas Kependudukan dan Pencatatan Sipil Kota Bandung, Data Konsolidasi Bersih Kementerian Dalam Negeri Semester II Tahun 2022, diolah

Tabel 3.7
Table

Penduduk Kecamatan Bandung Kulon Menurut Kelompok Umur Semester II, 2022
Population of Bandung Kulon Subdistrict by age group Semester II, 2022

Kelompok Umur <i>Age Group</i>	Jenis Kelamin <i>Sex</i>		Jumlah <i>Total</i>
	laki-laki <i>Male</i>	Perempuan <i>Female</i>	
(1)	(2)	(3)	(4)
0-4	5 371	4 719	10 090
5-9	6 173	5 849	12 022
10-14	6 197	5 887	12 084
15-19	5 307	5 293	10 600
20-24	5 974	5 879	11 853
25-29	5 741	5 388	11 129
30-34	5 154	5 024	10 178
35-39	5 334	5 164	10 498
40-44	5 957	5 739	11 696
45-49	5 047	5 024	10 071
50-54	4 235	4 289	8 524
55-59	3 112	3 229	6 341
60-64	2 410	2 496	4 906
65-69	1 670	1 674	3 344
70-74	905	971	1 876
75+	840	1 126	1 966
Dependency Ratio	43,83	42,56	43,20
Jumlah/Total	69 427	67 751	137 178

Catatan/Note:

Sumber/Source: Data Konsolidasi Bersih Kementerian Dalam Negeri Semester II Tahun 2022

Tabel
Table 3.7.a

Penduduk Kelurahan Gempolsari di Kecamatan Bandung Kulon Menurut Kelompok Umur Semester II, 2022
Population of Gempolsari Village in Bandung Kulon Subdistrict by age group Semester II, 2022

Kelompok Umur <i>Age Group</i>	Jenis Kelamin <i>Sex</i>		Jumlah <i>Total</i>
	laki-laki <i>Male</i>	Perempuan <i>Female</i>	
(1)	(2)	(3)	(4)
0-4	797	742	1 539
5-9	970	878	1 848
10-14	865	868	1 733
15-19	807	785	1 592
20-24	906	923	1 829
25-29	918	915	1 833
30-34	879	887	1 766
35-39	831	829	1 660
40-44	904	901	1 805
45-49	751	798	1 549
50-54	672	731	1 403
55-59	541	675	1 216
60-64	524	496	1 020
65-69	325	303	628
70-74	135	135	270
75+	100	164	264
Dependency Ratio	41,28	38,92	40,08
Jumlah/Total	10 925	11 030	21 955

Catatan/Note:

Sumber/Source: Data Konsolidasi Bersih Kementerian Dalam Negeri Semester II Tahun 2022

Tabel
Table 3.7.b

Penduduk Kelurahan Cigondewah Kaler di Kecamatan Bandung Kulon Menurut Kelompok Umur Semester II, 2022
Population of Cigondewah Kaler Village in Bandung Kulon Subdistrict by age group Semester II, 2022

Kelompok Umur <i>Age Group</i>	Jenis Kelamin <i>Sex</i>		Jumlah <i>Total</i>
	laki-laki <i>Male</i>	Perempuan <i>Female</i>	
(1)	(2)	(3)	(4)
0-4	937	806	1 743
5-9	1 045	990	2 035
10-14	1 089	994	2 083
15-19	845	854	1 699
20-24	942	984	1 926
25-29	889	799	1 688
30-34	816	777	1 593
35-39	842	812	1 654
40-44	905	822	1 727
45-49	746	771	1 517
50-54	623	567	1 190
55-59	373	328	701
60-64	225	218	443
65-69	167	147	314
70-74	93	90	183
75+	87	91	178
Dependency Ratio	47,43	44,98	46,23
Jumlah/Total	10 624	10 050	20 674

Catatan/Note:

Sumber/Source: Data Konsolidasi Bersih Kementerian Dalam Negeri Semester II Tahun 2022

Tabel
Table 3.7.c

Penduduk Kelurahan Cigondewah Kidul di Kecamatan Bandung Kulon Menurut Kelompok Umur Semester II, 2022
Population of Cigondewah Kidul Village in Bandung Kulon Subdistrict by age group Semester II, 2022

Kelompok Umur Age Group	Jenis Kelamin Sex		Jumlah Total
	laki-laki Male	Perempuan Female	
(1)	(2)	(3)	(4)
0-4	377	311	688
5-9	446	436	882
10-14	445	417	862
15-19	334	337	671
20-24	463	437	900
25-29	415	392	807
30-34	388	366	754
35-39	406	360	766
40-44	409	379	788
45-49	321	348	669
50-54	290	292	582
55-59	223	230	453
60-64	145	145	290
65-69	104	110	214
70-74	55	74	129
75+	50	93	143
Dependency Ratio	43,52	43,85	43,68
Jumlah/Total	4 871	4 727	9 598

Catatan/Note:

Sumber/Source: Data Konsolidasi Bersih Kementerian Dalam Negeri Semester II Tahun 2022

Tabel
Table 3.7.d

Penduduk Kelurahan Cigondewah Rahayu di Kecamatan Bandung Kulon Menurut Kelompok Umur Semester II, 2022
Population of Cigondewah Rahayu Village in Bandung Kulon Subdistrict by age group Semester II, 2022

Kelompok Umur <i>Age Group</i>	Jenis Kelamin <i>Sex</i>		Jumlah <i>Total</i>
	laki-laki <i>Male</i>	Perempuan <i>Female</i>	
(1)	(2)	(3)	(4)
0-4	399	369	768
5-9	506	458	964
10-14	462	463	925
15-19	398	414	812
20-24	450	491	941
25-29	500	473	973
30-34	442	422	864
35-39	399	404	803
40-44	459	432	891
45-49	364	343	707
50-54	317	357	674
55-59	257	257	514
60-64	196	162	358
65-69	121	95	216
70-74	55	58	113
75+	53	67	120
Dependency Ratio	42,20	40,21	41,21
Jumlah/Total	5 378	5 265	10 643

Catatan/Note:

Sumber/Source: Data Konsolidasi Bersih Kementerian Dalam Negeri Semester II Tahun 2022

Tabel
Table 3.7.e

Penduduk Kelurahan Caringin di Kecamatan Bandung Kulon Menurut Kelompok Umur Semester II, 2022
Population of Caringin Village in Bandung Kulon Subdistrict by age group Semester II, 2022

Kelompok Umur Age Group	Jenis Kelamin Sex		Jumlah Total
	laki-laki Male	Perempuan Female	
(1)	(2)	(3)	(4)
0-4	343	298	641
5-9	436	386	822
10-14	406	400	806
15-19	370	344	714
20-24	371	381	752
25-29	361	351	712
30-34	325	355	680
35-39	380	384	764
40-44	442	405	847
45-49	346	335	681
50-54	273	281	554
55-59	192	210	402
60-64	176	217	393
65-69	165	150	315
70-74	92	85	177
75+	86	93	179
Dependency Ratio	47,22	43,27	45,24
Jumlah/Total	4 764	4 675	9 439

Catatan/Note:

Sumber/Source: Data Konsolidasi Bersih Kementerian Dalam Negeri Semester II Tahun 2022

Tabel
Table 3.7.f

Penduduk Kelurahan Warung Muncang di Kecamatan Bandung Kulon Menurut Kelompok Umur Semester II, 2022

Population of Warung Muncang Village Bandung Kulon Subdistrict by age group Semester II, 2022

Kelompok Umur <i>Age Group</i>	Jenis Kelamin <i>Sex</i>		Jumlah <i>Total</i>
	Laki-laki <i>Male</i>	Perempuan <i>Female</i>	
(1)	(2)	(3)	(4)
0-4	896	788	1 684
5-9	940	949	1 889
10-14	1,030	937	1 967
15-19	861	849	1 710
20-24	950	912	1 862
25-29	896	853	1 749
30-34	793	718	1 511
35-39	848	786	1 634
40-44	924	897	1 821
45-49	845	768	1 613
50-54	647	625	1 272
55-59	459	488	947
60-64	380	411	791
65-69	245	267	512
70-74	167	163	330
75+	136	180	316
Dependency Ratio	44,90	44,94	44,92
Jumlah/Total	11 017	10 591	21 608

Catatan/Note:

Sumber/Source: Data Konsolidasi Bersih Kementerian Dalam Negeri Semester II Tahun 2022

Tabel
Table 3.7.g**Penduduk Kelurahan Cibuntu di Kecamatan Bandung Kulon Menurut Kelompok Umur Semester II, 2022**
Population of Cibuntu Village Bandung Kulon Subdistrict by age group Semester II, 2022

Kelompok Umur <i>Age Group</i>	Jenis Kelamin <i>Sex</i>		Jumlah <i>Total</i>
	Laki-laki <i>Male</i>	Perempuan <i>Female</i>	
(1)	(2)	(3)	(4)
0-4	727	583	1 310
5-9	809	788	1 597
10-14	822	787	1 609
15-19	752	751	1 503
20-24	844	786	1 630
25-29	739	694	1 433
30-34	689	658	1 347
35-39	751	698	1 449
40-44	806	794	1 600
45-49	731	675	1 406
50-54	570	563	1 133
55-59	455	453	908
60-64	309	354	663
65-69	238	259	497
70-74	122	148	270
75+	119	173	292
Dependency Ratio	42,69	42,61	42,65
Jumlah/Total	9 483	9 164	18 647

Catatan/Note:

Sumber/Source: Data Konsolidasi Bersih Kementerian Dalam Negeri Semester II Tahun 2022

Tabel
Table 3.7.h

Penduduk Kelurahan Cijerah di Kecamatan Bandung Kulon Menurut Kelompok Umur Semester II, 2022
Population of Cijerah Village Bandung Kulon Subdistrict by age group Semester II, 2022

Kelompok Umur <i>Age Group</i>	Jenis Kelamin <i>Sex</i>		Jumlah <i>Total</i>
	Laki-laki <i>Male</i>	Perempuan <i>Female</i>	
(1)	(2)	(3)	(4)
0-4	895	822	1 717
5-9	1,021	964	1 985
10-14	1,078	1,021	2 099
15-19	940	959	1 899
20-24	1,048	965	2 013
25-29	1,023	911	1 934
30-34	822	841	1 663
35-39	877	891	1 768
40-44	1,108	1,109	2 217
45-49	943	986	1 929
50-54	843	873	1,716
55-59	612	588	1,200
60-64	455	493	948
65-69	305	343	648
70-74	186	218	404
75+	209	265	474
Dependency Ratio	42,60	42,17	42,38
Jumlah/Total	12 365	12 249	24 614

Catatan/Note:

Sumber/Source: Data Konsolidasi Bersih Kementerian Dalam Negeri Semester II Tahun 2022

Tabel
Table 3.8

Penduduk Kecamatan Bandung Kulon Menurut Usia Sekolah Semester II, 2022
Population of Bandung Kulon Subdistrict by School Age, 2022

Kelompok Umur Age Group	Laki-laki Male	Perempuan Female	Jumlah Total
(1)	(2)	(3)	(4)
0-3	-	-	-
4-6	-	-	-
7-12	-	-	-
13-15	-	-	-
16-18	-	-	-
19-24	-	-	-
Jumlah Total	-	-	-

Catatan/Note:

Sumber/Source:

Tabel 3.8.a
Table

Penduduk Kelurahan Gempolsari di Kecamatan Bandung Kulon Menurut Usia Sekolah Semester II, 2022
Population of Gempolsari Village in Bandung Kulon Subdistrict by School Age, 2022

Kelompok Umur <i>Age Group</i>	Laki-laki <i>Male</i>	Perempuan <i>Female</i>	Jumlah <i>Total</i>
(1)	(2)	(3)	(4)
0-3	-	-	-
4-6	-	-	-
7-12	-	-	-
13-15	-	-	-
16-18	-	-	-
19-24	-	-	-
Jumlah Total	-	-	-

Catatan/Note:

Sumber/Source:

Tabel 3.8.b Penduduk Kelurahan Cigondewah Kaler di Kecamatan Bandung Kulon Menurut Usia Sekolah Semester II, 2022
Table Population of Cigondewah Kaler Village in Bandung Kulon Subdistrict by School Age, 2022

Kelompok Umur Age Group	Laki-laki Male	Perempuan Female	Jumlah Total
(1)	(2)	(3)	(4)
0-3	-	-	-
4-6	-	-	-
7-12	-	-	-
13-15	-	-	-
16-18	-	-	-
19-24	-	-	-
Jumlah Total	-	-	-

Catatan/Note:
 Sumber/Source:

Tabel
Table 3.8.c

Penduduk Kelurahan Cigondewah Kidul di Kecamatan Bandung Kulon Menurut Usia Sekolah Semester II, 2022
Population of Cigondewah Kidul Village in Bandung Kulon Subdistrict by School Age, 2022

Kelompok Umur <i>Age Group</i>	Laki-laki <i>Male</i>	Perempuan <i>Female</i>	Jumlah <i>Total</i>
(1)	(2)	(3)	(4)
0-3	-	-	-
4-6	-	-	-
7-12	-	-	-
13-15	-	-	-
16-18	-	-	-
19-24	-	-	-
Jumlah Total	-	-	-

Catatan/Note:

Sumber/Source:

Tabel 3.8.d Penduduk Kelurahan Cigondewah Rahayu di Kecamatan Bandung Kulon Menurut Usia Sekolah Semester II, 2022
Table Population of Cigondewah Rahayu Village in Bandung Kulon Subdistrict by School Age, 2022

Kelompok Umur Age Group	Laki-laki Male	Perempuan Female	Jumlah Total
(1)	(2)	(3)	(4)
0-3	-	-	-
4-6	-	-	-
7-12	-	-	-
13-15	-	-	-
16-18	-	-	-
19-24	-	-	-
Jumlah Total	-	-	-

Catatan/Note:
 Sumber/Source:

Tabel
Table 3.8.e

Penduduk Kelurahan Caringin di Kecamatan Bandung Kulon Menurut Usia Sekolah Semester II, 2022
Population of Caringin Village in Bandung Kulon Subdistrict by School Age, 2022

Kelompok Umur <i>Age Group</i>	Laki-laki <i>Male</i>	Perempuan <i>Female</i>	Jumlah <i>Total</i>
(1)	(2)	(3)	(4)
0-3	-	-	-
4-6	-	-	-
7-12	-	-	-
13-15	-	-	-
16-18	-	-	-
19-24	-	-	-
Jumlah <i>Total</i>	-	-	-

Catatan/Note:

Sumber/Source:

Tabel 3.8.f Penduduk Kelurahan Warung Muncang di Kecamatan Bandung Kulon Menurut Usia Sekolah Semester II, 2022
Table *Population of Warung Muncang Village in Bandung Kulon Subdistrict by School Age, 2022*

Kelompok Umur <i>Age Group</i>	Laki-laki <i>Male</i>	Perempuan <i>Female</i>	Jumlah <i>Total</i>
(1)	(2)	(3)	(4)
0-3	-	-	-
4-6	-	-	-
7-12	-	-	-
13-15	-	-	-
16-18	-	-	-
19-24	-	-	-
Jumlah Total	-	-	-

Catatan/Note:

Sumber/Source:

Tabel 3.8.g
Table

Penduduk Kelurahan Cibuntu di Kecamatan Bandung Kulon Menurut Usia Sekolah Semester II, 2022
Population of Cibuntu Village in Bandung Kulon Subdistrict by School Age, 2022

Kelompok Umur <i>Age Group</i>	Laki-laki <i>Male</i>	Perempuan <i>Female</i>	Jumlah <i>Total</i>
(1)	(2)	(3)	(4)
0-3	-	-	-
4-6	-	-	-
7-12	-	-	-
13-15	-	-	-
16-18	-	-	-
19-24	-	-	-
Jumlah Total	-	-	-

Catatan/Note:

Sumber/Source:

Tabel 3.8.h Penduduk Kelurahan Cijerah di Kecamatan Bandung Kulon Menurut Usia Sekolah Semester II, 2022
Table Population of Cijerah Village in Bandung Kulon Subdistrict by School Age, 2022

Kelompok Umur Age Group	Laki-laki Male	Perempuan Female	Jumlah Total
(1)	(2)	(3)	(4)
0-3	-	-	-
4-6	-	-	-
7-12	-	-	-
13-15	-	-	-
16-18	-	-	-
19-24	-	-	-
Jumlah Total	-	-	-

Catatan/Note:
 Sumber/Source:

Tabel
Table 3.9

Angka Ketergantungan Menurut Kelurahan di Kecamatan Bandung Kulon Semester II, 2022
Dependency Rate by Village in Bandung Kulon Subdistrict Semester II, 2022

Kelurahan Village	Angka Ketergantungan Dependency Number
(1)	(2)
Gempolsari	40,08
Cigondewah Kaler	46,23
Cigondewah Kidul	43,68
Cigondewah Rahayu	41,21
Caringin	45,24
Warung Muncang	44,92
Cibuntu	42,65
Cijerah	42,38
Kecamatan Bandung Kulon Bandung Kulon Subdistrict	43,20

Catatan/Note:

Sumber/Source: Data Konsolidasi Bersih Kementerian Dalam Negeri Semester II Tahun 2022

Tabel
Table 3.10

Jumlah Kelahiran dan Kematian Menurut Jenis Kelamin dan Kelurahan di Kecamatan Bandung Kulon, 2022
Population of Births and Deaths by Gender and Village in Bandung Kulon Subdistrict, 2022

Kelurahan <i>Village</i>	Kelahiran (Orang) <i>/ Birth (People)</i>		Jumlah <i>Total</i>
	Laki Laki <i>Male</i>	Perempuan <i>Female</i>	
(1)	(2)	(3)	(4)
Gempolsari	-	-	-
Cigondewah Kaler	-	-	-
Cigondewah Kidul	-	-	-
Cigondewah Rahayu	-	-	-
Caringin	-	-	-
Warung Muncang	-	-	-
Cibuntu	-	-	-
Cijerah	-	-	-
Kecamatan Bandung Kulon Bandung Kulon Subdistrict	-	-	-

Lanjutan Tabel/*Continued Table* 3.10

Kelurahan <i>Village</i>	Kematian(Orang) <i>/ Death (People)</i>		Jumlah <i>Total</i>
	Laki Laki <i>Male</i>	Perempuan <i>Female</i>	
(1)	(2)	(3)	(4)
Gempolsari	-	-	-
Cigondewah Kaler	-	-	-
Cigondewah Kidul	-	-	-
Cigondewah Rahayu	-	-	-
Caringin	-	-	-
Warung Muncang	-	-	-
Cibuntu	-	-	-
Cijerah	-	-	-
Kecamatan Bandung Kulon Bandung Kulon Subdistrict	-	-	-

Catatan/*Note*:

Sumber/*Source*:

Tabel
Table 3.11

Jumlah Penduduk Datang dan Pindah Menurut Jenis Kelamin dan Kelurahan di Kecamatan Bandung Kulon, 2022

Population of Coming and Moving by Gender and Village in Bandung Kulon Subdistrict, 2022

Kelurahan <i>Village</i>	Datang (Orang) <i>/ Coming in (People)</i>		Jumlah <i>Total</i>
	Laki Laki <i>Male</i>	Perempuan <i>Female</i>	
(1)	(2)	(3)	(4)
Gempolsari	-	-	-
Cigondewah Kaler	-	-	-
Cigondewah Kidul	-	-	-
Cigondewah Rahayu	-	-	-
Caringin	-	-	-
Warung Muncang	-	-	-
Cibuntu	-	-	-
Cijerah	-	-	-
Kecamatan Bandung Kulon <i>Bandung Kulon Subdistrict</i>	-	-	-

Lanjutan Tabel/*Continued Table* 3.11

Kelurahan <i>Village</i>	Pindah (Orang) <i>/ Moving (People)</i>		Jumlah <i>Total</i>
	Laki Laki <i>Male</i>	Perempuan <i>Female</i>	
(1)	(2)	(3)	(4)
Gempolsari	-	-	-
Cigondewah Kaler	-	-	-
Cigondewah Kidul	-	-	-
Cigondewah Rahayu	-	-	-
Caringin	-	-	-
Warung Muncang	-	-	-
Cibuntu	-	-	-
Cijerah	-	-	-
Kecamatan Bandung Kulon <i>Bandung Kulon Subdistrict</i>	-	-	-

Catatan/*Note*:

Sumber/*Source*:

Tabel
Table 3.12

**Jumlah Penduduk Menurut Jenis Mata Pencaharian di
Kecamatan Bandung Kulon, 2022**
*Total Population by Type of Livelihood in Bandung Kulon
Subdistrict, 2022*

Kelurahan <i>Village</i>	Jenis Mata Pencaharian <i>Type of Livelihood</i>		
	Aparatur Pejabat Negara <i>Civil Servant</i>	TNI/POLRI <i>Army/Police</i>	Pegawai Swasta <i>Private Employees</i>
(1)	(2)	(3)	(4)
Gempolsari	834
Cigondewah Kaler	67
Cigondewah Kidul	31
Cigondewah Rahayu	46
Caringin	155
Warung Muncang	157
Cibuntu	230
Cijerah	352
Kecamatan Bandung Kulon <i>Bandung Kulon Subdistrict</i>	1 872

Lanjutan Tabel/*Continued Table 3.12*

Kelurahan <i>Village</i>	Jenis Mata Pencaharian <i>Type of Livelihood</i>		
	Karyawan BUMN/BUMD <i>BUMN/BUMD Employees</i>	Wiraswasta <i>Entrepreneur</i>	Pelajar/Mahasiswa <i>Student</i>
(1)	(5)	(6)	(7)
Gempolsari	...	7 224	4 675
Cigondewah Kaler	...	6 584	4 354
Cigondewah Kidul	...	3 096	1 969
Cigondewah Rahayu	...	3 440	2 100
Caringin	...	3 131	1 918
Warung Muncang	...	7 180	4 452
Cibuntu	...	6 236	4 018
Cijerah	...	8 493	4 981
Kecamatan Bandung Kulon <i>Bandung Kulon Subdistrict</i>	...	45 384	28 467

Lanjutan Tabel/*Continued Table 3.12*

Kelurahan <i>Village</i>	Jenis Mata Pencarian <i>Type of Livelihood</i>			
	Tenaga Medis <i>Medical Worker</i>	Pensiunan <i>Retired</i>	Pengajar <i>Teacher</i>	Lainnya <i>Others</i>
(1)	(8)	(9)	(10)	(11)
Gempolsari	74	393	286	8 458
Cigondewah Kaler	16	20	75	9 400
Cigondewah Kidul	18	17	50	4 325
Cigondewah Rahayu	8	22	49	4 906
Caringin	29	133	83	4 011
Warung Muncang	25	59	106	9 574
Cibuntu	22	93	153	7 851
Cijerah	47	266	185	10 145
Kecamatan Bandung Kulon Bandung Kulon Subdistrict	239	1003	987	58 670

Catatan/*Note:*

Sumber/*Source* : Dinas Kependudukan dan Pencatatan Sipil Kota Bandung, Data Konsolidasi Bersih Kementerian Dalam Negeri Semester II Tahun 2022, diolah

BAB
Chapter
04

**SOSIAL DAN
KESEJAHTERAAN
RAKYAT**
SOCIAL AND WELFARE

Sarana Peribadatan di Kecamatan
Religious Facilities in Subdistrict

BANDUNG KULON

Mushala

159



Masjid

15



Gereja
Protestan

6

Pura

0



Gereja
Katholik

0



Klenteng

0



Vihara

1

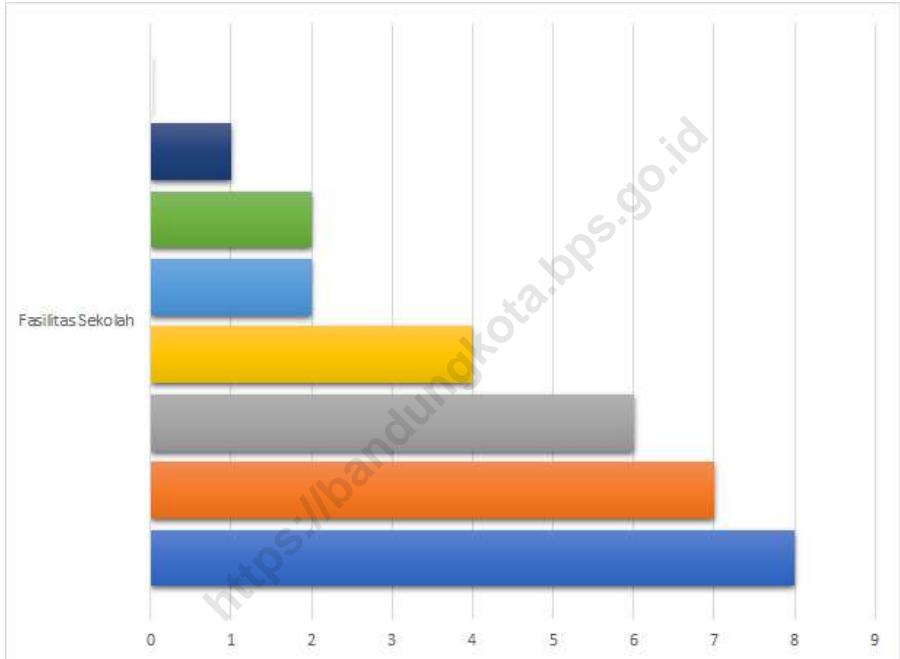
Kapel

0



Gambar 4.1
Figures

Jumlah Sekolah Menurut Tingkat Pendidikan di Kecamatan Bandung Kulon, 2021/2022 dan 2022/2023
Number of Schools by Educational Level in Bandung Kulon Subdistrict, 2021/2022 and 2022/2023



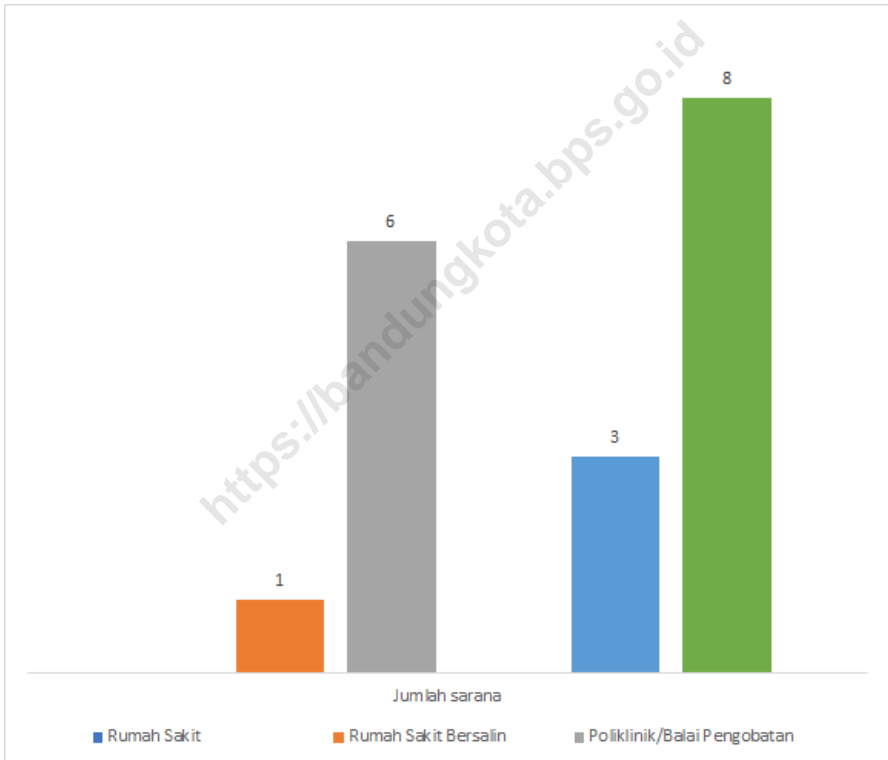
Catatan/Note: ³Seluruh Raudatul Athfal (RA) berstatus swasta/All Raudatul Athfal (RA) are private

Sumber/Source: ¹ Kementerian Pendidikan, Kebudayaan, Riset, dan Teknologi, Sistem Data Pokok Pendidikan, data semester ganjil laporan sampai dengan 30 November 2021/Ministry of Education, Culture, Research, and Technology, Basic Education Data System, odd semester report data up to 30 November 2021

² Kementerian Agama, EMIS, data semester ganjil laporan sampai dengan 17 Februari 2022/Ministry of Religious Affairs, EMIS, odd semester report data up to 17 February 2022

Gambar 4.2
Figures

Banyaknya Sarana Kesehatan Menurut kelurahan dan Jenis Sarana Kesehatan di Kecamatan Bandung Kulon, 2022
Number of Health Facilities by Village in Bandung Kulon SubDistrict, 2022



Catatan/Note: ¹

Sumber/Source: Sumber: Kantor Kecamatan Bandung Kulon / Bandung Kulon Subdistrict Office

4.1 PENDIDIKAN EDUCATION

Tabel 4.1.1 Banyaknya Kelurahan yang Memiliki Fasilitas Sekolah Menurut Tingkat Pendidikan di Kecamatan Bandung Kulon, 2022
Number of Villages Having Educational Facilities by Educational Level in Bandung Kulon Subdistrict, 2022

Tingkat Pendidikan Educational Level	2022
(1)	(2)
Sekolah Dasar (SD) <i>Primary School</i>	8
Madrasah Ibtidaiyah (MI) <i>Madrasah Ibtidaiyah</i>	7
Sekolah Menengah Pertama (SMP) <i>Junior High School</i>	6
Madrasah Tsanawiyah (MTs) <i>Madrasah Tsanawiyah (MTs)</i>	4
Sekolah Menengah Atas (SMA) <i>Senior High School</i>	2
Sekolah Menengah Kejuruan (SMK) <i>Vocational High School</i>	2
Madrasah Aliyah (MA) <i>Madrasah Aliyah</i>	1
Akademi/Perguruan Tinggi <i>Academy/University</i>	-

Catatan/Note:

Sumber/Source: Kantor Kecamatan Bandung Kulon / Bandung Kulon Subdistrict Office

Tabel 4.1.2
Table

Jumlah Sekolah Menurut Tingkat Pendidikan di Kecamatan Bandung Kulon, 2021/2022 dan 2022/2023
Number of Schools by Educational Level in Bandung Kulon Subdistrict, 2021/2022 and 2022/2023

Tingkat Pendidikan Educational Level	Negeri/Public		Swasta/Private		Jumlah/Total	
	2021/2022	2022/2023	2021/2022	2022/2023	2021/2022	2022/2023
(1)	(2)	(3)	(4)	(5)	(6)	(7)
Taman Kanak-Kanak (TK) ¹ /Kindergarten ¹	-	-	19	18	19	18
Raudatul Athfal (RA) ² Raudatul Athfal (RA) ²	10	10
Sekolah Dasar (SD) ¹ Elementary Schools ¹	17	17	10	10	27	27
Madrasah Ibtidaiyah (MI) ² /Madrasah Ibtidaiyah (MI) ²	-	-	14	14	14	14
Sekolah Menengah Pertama (SMP) ¹ /Junior High Schools ¹	2	2	6	6	8	8
Madrasah Tsanawiyah (MTs) ² /Madrasah Tsanawiyah (MTs) ²	-	-	7	7	7	7
Sekolah Menengah Atas (SMA) ¹ /Senior High Schools ¹	-	-	3	3	3	3
Sekolah Menengah Kejuruan (SMK) ¹ Vocational High Schools ¹	-	-	3	3	3	3
Madrasah Aliyah (MA) ² Madrasah Aliyah (MA) ²	1	1	1	1	2	2

Catatan/Note: ³ Seluruh Raudatul Athfal (RA) berstatus swasta/All Raudatul Athfal (RA) are private

Sumber/Source: ¹ Kementerian Pendidikan, Kebudayaan, Riset, dan Teknologi, Sistem Data Pokok Pendidikan, data semester ganjil laporan sampai dengan 30 November 2022/Ministry of Education, Culture, Research, and Technology, Basic Education Data System, odd semester report data up to 30 November 2022

² Kementerian Agama, EMIS, data semester ganjil laporan sampai dengan 17 Februari 2022/Ministry of Religious Affairs, EMIS, odd semester report data up to 17 February 2022

Tabel 4.1.3
Table

Jumlah Guru Menurut Tingkat Pendidikan di Kecamatan Bandung Kulon, 2021/2023 dan 2021/2023
Number of Teachers by Educational Level in Bandung Kulon Subdistrict, 2021/2023 and 2021/2023

Tingkat Pendidikan Educational Level	Negeri/Public		Swasta/Private		Jumlah/Total	
	2021/2022	2022/2023	2021/2022	2022/2023	2021/2022	2022/2023
(1)	(2)	(3)	(4)	(5)	(6)	(7)
Taman Kanak-Kanak (TK) ¹ /Kindergarten ¹	-	-	97	88	97	88
Raudatul Athfal (RA) ² Raudatul Athfal (RA) ²	42	44	42	44
Sekolah Dasar (SD) ^{1,3} Elementary Schools ^{1,3}	366	360	145	135	511	495
Madrasah Ibtidaiyah (MI) ² /Madrasah Ibtidaiyah (MI) ²	-	-	144	161	144	161
Sekolah Menengah Pertama (SMP) ^{1,3} / Junior High Schools ^{1,3}	44	54	96	98	140	152
Madrasah Tsanawiyah (MTs) ² /Madrasah Tsanawiyah (MTs) ²	-	-	102	109	102	109
Sekolah Menengah Atas (SMA) ^{1,3} / Senior High Schools ^{1,3}	-	-	61	41	61	41
Sekolah Menengah Kejuruan (SMK) ^{1,3,4} Vocational High Schools ^{1,3,4}	-	-	54	48	54	48
Madrasah Aliyah (MA) ² Madrasah Aliyah (MA) ²	87	105	30	29	117	134

Catatan/Note: ³ Jumlah guru termasuk kepala sekolah dan guru/The total of teachers including headmaster and teacher.

⁴ Guru yang mengajar di dua sekolah atau lebih dihitung di masing-masing sekolah/Teacher who taught in two schools or more counted in every school.

Sumber/Source: ¹ Kementerian Pendidikan, Kebudayaan, Riset, dan Teknologi, Sistem Data Pokok Pendidikan, data semester ganjil laporan sampai dengan 30 November 2022/Ministry of Education, Culture, Research, and Technology, Basic Education Data System, odd semester report data up to 30 November 2022

² Kementerian Agama, EMIS, data semester ganjil laporan sampai dengan 17 Februari 2022/Ministry of Religious Affairs, EMIS, odd semester report data up to 17 February 2022

Tabel 4.1.4 Jumlah Murid Menurut Tingkat Pendidikan di Kecamatan Bandung Kulon, 2021/2022 dan 2022/2023
Table Number of Pupils by Educational Level in Bandung Kulon Subdistrict, 2021/2022 and 2022/2023

Tingkat Pendidikan Educational Level	Negeri/Public		Swasta/Private		Jumlah/Total	
	2021/2022	2022/2023	2021/2022	2022/2023	2021/2022	2022/2023
(1)	(2)	(3)	(4)	(5)	(6)	(7)
Taman Kanak-Kanak (TK) ¹ /Kindergarten ¹					1 017	1 063
Raudatul Athfal (RA) ² Raudatul Athfal (RA) ²					329	401
Sekolah Dasar (SD) ¹ Elementary Schools ¹					11 078	10 667
Madrasah Ibtidaiyah (MI) ² /Madrasah Ibtidaiyah (MI) ²					2 732	2 744
Sekolah Menengah Pertama (SMP) ¹ / Junior High Schools ¹					2 665	2 676
Madrasah Tsanawiyah (MTs) ² /Madrasah Tsanawiyah (MTs) ²					1 165	1 006
Sekolah Menengah Atas (SMA) ¹ /Senior High Schools ¹					727	748
Sekolah Menengah Kejuruan (SMK) ¹ / Vocational High Schools ¹					972	...

Catatan/Note: ...

Sumber/Source: ¹ Kementerian Pendidikan, Kebudayaan, Riset, dan Teknologi, Sistem Data Pokok Pendidikan, data semester ganjil laporan sampai dengan 30 November 2022/Ministry of Education, Culture, Research, and Technology, Basic Education Data System, odd semester report data up to 30 November 2022

² Kementerian Agama, EMIS, data semester ganjil laporan sampai dengan 17 Februari 2022/Ministry of Religious Affairs, EMIS, odd semester report data up to 17 February 2022

4.2 KESEHATAN HEALTH

Tabel 4.2.1 Banyaknya Kelurahan yang Memiliki Sarana Kesehatan Menurut Jenis Sarana Kesehatan di Kecamatan Bandung Kulon, 2022
Number of Villages' Health Facilities by Type of Health Facilities in Bandung Kulon Subdistrict, 2022

Jenis Sarana Kesehatan <i>Type of Health Facilities</i>	2022
(1)	(2)
Rumah Sakit <i>Hospital</i>	0
Rumah Sakit Bersalin <i>Maternity Hospital</i>	1
Poliklinik/Balai Pengobatan <i>Polyclinic</i>	6
Puskesmas Rawat Inap <i>Public Health Center with Inpatient Care</i>	0
Puskesmas Tanpa Rawat Inap <i>Public Health Center without Inpatient Care</i>	3
Apotek <i>Pharmacy</i>	8

Catatan/Note: ...

Sumber/Source: Kantor Kecamatan Bandung Kulon / Bandung Kulon Subdistrict Office

Tabel 4.2.2
Table

Jumlah Balita Yang Pernah Mendapat Imunisasi Menurut Jenis Imunisasi di Kecamatan Bandung Kulon, 2022
Number of Toddlers have Received Immunizations by Type of Immunizations in Bandung Kulon Subdistrict, 2022

Tahun Year	Jumlah Balita Imunisasi (Orang) Number of Immunized Toddlers (People)		
	BCG (<i>Bacillus Calmette Guerin</i>)	DPT HIB HiB3	Polio 4
(1)	(2)	(3)	(4)
2016	2 818	2 712	2 723
2017	2 257	2 265	2 308
2018	2 297	2 265	2 308
2019	2 027	2 011	2 016
2020	1 837	1 791	1 715
2021	1 807	1 761	1 685
2022	2 396	2 598	2 797
Kecamatan Bandung Kulon Bandung Kulon Subdistrict	15 439	15 403	15 552

Lanjutan Tabel/*Continued Table* 4.2.2

Kelurahan <i>Village</i>	Jumlah Balita Imunisasi (Orang) <i>Number of Immunized Toddlers (People)</i>	
	Campak <i>(Measles)</i>	HB O <i>Hepatitis B</i>
(1)	(5)	(6)
2016	2 800	2 675
2017	2 386	2 455
2018	2 386	2 455
2019	2 204	1 899
2020	1 706	1 756
2021	1 676	1 726
2022	3 719	2 518
Kecamatan Bandung Kulon <i>Bandung Kulon Subdistrict</i>	16 877	15 484

Catatan/*Note*: ¹

Sumber/*Source*: Dinas Kesehatan Kota Bandung Tahun 2022

Tabel 4.2.3
Table

Jumlah Balita Yang di Imunisasi Menurut Jenis Imunisasi dan Kelurahan di Kecamatan Bandung Kulon, 2022
Number of Toddlers have Received Immunizations by Type of Immunizations and Village in Bandung Kulon Subdistrict, 2022

Kelurahan <i>Village</i>	Jenis Imunisasi <i>Type of Immunization</i>		
	HBO	BCG	DPT HB1 + DPT HB HIB1
(1)	(2)	(3)	(4)
Gempolsari
Cigondewah-Kaler
Cigondewah-Kidul
Cigondewah-Rahayu
Caringin
Warung-Muncang
Cibuntu
Cijerah
Kecamatan Bandung Kulon <i>Bandung Kulon Subdistrict</i>	2 518	2 396	...

Lanjutan Tabel/*Continued Table 4.2.3*

Kelurahan <i>Village</i>	Jenis Imunisasi <i>Type of Immunization</i>		
	DPT HB2 + DPT HB HIB2	DPT HB3 + DPT HB HIB3	Campak
(1)	(5)	(6)	(7)
Gempolsari
Cigondewah-Kaler
Cigondewah-Kidul
Cigondewah-Rahayu
Caringin
Warung-Muncang
Cibuntu
Cijerah
Kecamatan Bandung Kulon <i>Bandung Kulon Subdistrict</i>	...	2 598	3 719

Lanjutan Tabel/*Continued Table* 4.2.3

Kelurahan <i>Village</i>	Jenis Immunisasi <i>Type of Immunization</i>			
	I	II	III	IV
(1)	(8)	(9)	(10)	(11)
Gempolsari
Cigondewah-Kaler
Cigondewah-Kidul
Cigondewah-Rahayu
Caringin
Warung-Muncang
Cibuntu
Cijerah
Kecamatan Bandung Kulon <i>Bandung Kulon Subdistrict</i>	2 797

Catatan/*Note*: ¹

Sumber/*Source*: Dinas Kesehatan Kota Bandung Tahun 2022

Tabel 4.2.4 Jumlah Bayi Lahir dan Bayi Berat Badan Rendah (BBLR) di Kecamatan Bandung Kulon, 2022
Table *Number of Babies born and Low Birth Weight Babies in Bandung Kulon Subdistrict, 2022*

Kelurahan <i>Village</i>	Bayi Lahir dan Bayi Berat Badan Lahir Rendah (Jiwa) <i>Babies Born and Low Birth Weight Babies (People)</i>	
	Bayi Lahir <i>Newborns</i>	Bayi Berat Badan Lahir Rendah <i>Low Birth Weight Babies</i>
(1)	(2)	(3)
2018	2 252	17
2019	2 387	94
2020	2 030	56
2021	2 003	30
2022	2 147	7
Kecamatan Bandung Kulon <i>Bandung Kulon Subdistrict</i>	10 819	204

Catatan/Note: ¹
 Sumber/Source:

Tabel 4.2.5 Jumlah PUS dan Peserta KB Aktif Menurut Kelurahan di Kecamatan Bandung Kulon, 2022
Table Number of PUS and Active Family Planning Participants by Village in Bandung Kulon Subdistrict, 202

Kelurahan Village	Peserta PUS dan KB Aktif Participants PUS and Family Planning Participants	
	PUS Couples of Childbearing Age	KB Aktif Active Family Planing
(1)	(2)	(3)
Gempolsari	2 529	1 445
Cigondewah-Kaler	3 459	2 385
Cigondewah-Kidul	1 543	905
Cigondewah-Rahayu	1 722	991
Caringin	1 146	618
Warung-Muncang	2 868	1 957
Cibuntu	10 819	204
Cijerah	3 378	2 103
Kecamatan Bandung Kulon Bandung Kulon Subdistrict	27 464	10 608

Catatan/Note: ¹

Sumber/Source: Dinas Kesehatan Kota Bandung

Tabel 4.2.6
Table

Jumlah Peserta KB Aktif Menurut Metode Kontrasepsi di Kecamatan Bandung Kulon, 2022
Number of Active Family Planning Participants by Contraceptive Methods in Bandung Kulon Subdistrict, 2022

Kelurahan <i>Village</i>	Peserta KB Aktif (Orang) <i>Active Family Planning Participants (People)</i>		
	PUS <i>Couples of Childbearing Age</i>	IUD <i>Intrauterine Device</i>	MOW <i>Tubektomi</i>
(1)	(2)	(3)	(4)
2018
2019
2020
2021
2022	27 464	1 911	...
Kecamatan Bandung Kulon <i>Bandung Kulon Subdistrict</i>			...

Lanjutan Tabel/Continued Table 4.2.6

Kelurahan <i>Village</i>	Peserta KB Aktif (Orang) <i>Active Family Planning Participants (People)</i>		
	MOP <i>Vesektomi</i>	Kondom <i>Condom</i>	Implan <i>Implant</i>
(1)	(5)	(6)	(7)
2018
2019
2020
2021
2022	17	265	149
Kecamatan Bandung Kulon <i>Bandung Kulon Subdistrict</i>			

Lanjutan Tabel/*Continued Table* 4.2.6

Kelurahan <i>Village</i>	Peserta KB Aktif (Orang) <i>Active Family Planning Participants (People)</i>		
	Suntikan <i>Injection</i>	Pil <i>Pill</i>	Jumlah Peserta KB Aktif <i>Number of Active Family Planning Participants</i>
(1)	(8)	(9)	(10)
2018
2019
2020
2021
2022	6 658	2 380	11 813
Kecamatan Bandung Kulon <i>Bandung Kulon Subdistrict</i>	6 658	2 380	11 813

Catatan/*Note*: ¹Sumber/*Source*: NEWSIGA BKKBN

Tabel 4.2.7 Jumlah Peserta KB Aktif Menurut Jenis Alat Kontrasepsi Menurut Kelurahan di Kecamatan Bandung Kulon, 2022
Table Number of Active Family Planning Participants by Type of Contraceptive Used by Village in Bandung Kulon Subdistrict, 2022

Kelurahan Village	Alat Kontrasepsi (KB) Type of Contraceptive		
	IUD	PIL	Suntik
(1)	(2)	(3)	(4)
Gempolsari	402	315	562
Cigondewah-Kaler	196	459	1 593
Cigondewah-Kidul	64	112	682
Cigondewah-Rahayu	94	107	738
Caringin	164	108	300
Warung-Muncang	329	396	1 060
Cibuntu	317	298	662
Cijerah	345	585	1 061
Kecamatan Bandung Kulon Bandung Kulon Subdistrict	1 911	2 380	6 658

Lanjutan Tabel/*Continued Table* 4.2.7

Kelurahan <i>Village</i>	Alat Kontrasepsi (KB) <i>Type of Contraceptive</i>		
	Kondom	MOP	MOW
(1)	(5)	(6)	(7)
Gempolsari	74	0	...
Cigondewah-Kaler	48	4	...
Cigondewah-Kidul	15	1	...
Cigondewah-Rahayu	5	1	...
Caringin	12	1	...
Warung-Muncang	55	3	...
Cibuntu	25	6	...
Cijerah	31	1	...
Kecamatan Bandung Kulon <i>Bandung Kulon Subdistrict</i>	265	17	...

Lanjutan Tabel/Continued Table 4.2.7

Kelurahan Village	Alat Kontrasepsi (KB) Type of Contraceptive		
	Implan	Intravag	Tradisional
(1)	(8)	(9)	(10)
Gempolsari	17	1	30
Cigondewah-Kaler	11	0	7
Cigondewah-Kidul	5	0	1
Cigondewah-Rahayu	8	0	4
Caringin	13	0	0
Warung-Muncang	42	0	4
Cibuntu	34	0	9
Cijerah	19	0	12
Kecamatan Bandung Kulon Bandung Kulon Subdistrict	149	1	67

Catatan/Note: ¹

Sumber/Source: NEWSIGA BKKBN

Tabel 4.2.8
Table

Jumlah KK dan Jiwa Menurut Tahapan KS Kelurahan di Kecamatan Bandung Kulon, 2022
Number of Family Card and People by KS Village in Bandung Kulon Subdistrict, 2022

Kelurahan <i>Village</i>	Pra KS		KS I	
	KK <i>Family Card</i>	Jiwa <i>Live</i>	KK <i>Family Card</i>	Jiwa <i>Live</i>
(1)	(2)	(3)	(4)	(5)
Gempolsari
Cigondewah-Kaler
Cigondewah-Kidul
Cigondewah-Rahayu
Caringin
Warung-Muncang
Cibuntu
Cijerah
Kecamatan Bandung Kulon <i>Bandung Kulon Subdistrict</i>

Lanjutan Tabel/Continued Table 4.2.8

Kelurahan <i>Village</i>	KS II		KS III Plus	
	KK <i>Family Card</i>	Jiwa <i>Live</i>	KK <i>Family Card</i>	Jiwa <i>Live</i>
(1)	(6)	(7)	(8)	(9)
Gempolsari
Cigondewah-Kaler
Cigondewah-Kidul
Cigondewah-Rahayu
Caringin
Warung-Muncang
Cibuntu
Cijerah
Kecamatan Bandung Kulon <i>Bandung Kulon Subdistrict</i>

Catatan/Note: ...

Sumber/Source: ...

Tabel 4.2.9
Table

Jumlah KK Penerima Raskin dan Alokasinya Menurut Kelurahan di Kecamatan Bandung Kulon, 2022
Number of Poor Rice Recipient Families and Allocation in Bandung Kulon Subdistrict, 2022

Kelurahan Village	Jumlah KK Total Family Card	Berat(Kg) Volume (Kg)
(1)	(2)	(3)
Gempolsari		
Cigondewah-Kaler		
Cigondewah-Kidul		
Cigondewah-Rahayu		
Caringin		
Warung-Muncang		
Cibuntu		
Cijerah		
Kecamatan Bandung Kulon Bandung Kulon Subdistrict		

Catatan/Note: ¹

Sumber/Source:

Tabel 4.2.10 Jumlah Penduduk Penyandang Disabilitas Menurut Jenisnya dan Kelurahan di Kecamatan Bandung Kulon, 2022
Number of Population with Disabilities by Type and Village in Bandung Kulon Subdistrict, 2022

Kelurahan <i>Village</i>	Jenis Cacat yang Disandang <i>Type of Disability</i>		
	Cacat Tubuh <i>Body Defects</i>	Bisu <i>Dumd</i>	Tuli <i>Deaf</i>
(1)	(2)	(3)	(4)
Gempolsari	5	1	2
Cigondewah-Kaler	0	0	2
Cigondewah-Kidul	4	6	8
Cigondewah-Rahayu	0	0	0
Caringin	3	0	1
Warung-Muncang	37	0	0
Cibuntu	2	0	1
Cijerah	2	0	1
Kecamatan Bandung Kulon <i>Bandung Kulon Subdistrict</i>	53	7	15

Lanjutan Tabel/*Continued Table* 4.2.10

Kelurahan <i>Village</i>	Jenis Cacat yang Disandang <i>Type of Disability</i>		
	Buta <i>Blind</i>	Cacat Ganda <i>Double Defects</i>	Mental <i>Mentally</i>
(1)	(5)	(6)	(7)
Gempolsari	2	0	3
Cigondewah-Kaler	0	7	0
Cigondewah-Kidul	3	0	8
Cigondewah-Rahayu	0	3	5
Caringin	0	0	0
Warung-Muncang	8	1	7
Cibuntu	4	2	22
Cijerah	1	0	4
Kecamatan Bandung Kulon <i>Bandung Kulon Subdistrict</i>	18	13	49

Catatan/*Note*: ...Sumber/*Source*: Kantor Kecamatan Bandung Kulon / Bandung Kulon Subdistrict Office

4.3 AGAMA RELIGION

Tabel 4.3.1 Persentase Penduduk Menurut Kelurahan dan Agama yang Dianut di di Kecamatan Bandung Kulon, 2022
Table *Percentage of Population by Village and Religion Adhered to in in Bandung Kulon Subdistrict, 2022*

Kelurahan <i>Village</i>	Agama yang Dianut <i>Adhered to Religion</i>		
	Islam	Kristen <i>Christian</i>	Katolik <i>Catholic</i>
(1)	(2)	(3)	(4)
Gempolsari	19 416	1 831	553
Cigondewah-Kaler	19 446	832	298
Cigondewah-Kidul	6 910	1 855	624
Cigondewah-Rahayu	8 606	1 390	493
Caringin	8 234	844	273
Warung-Muncang	20 015	1 242	238
Cibuntu	17 604	780	177
Cijerah	22 980	1 190	345
Kecamatan Bandung Kulon <i>Bandung Kulon Subdistrict</i>	123 211	9 964	3 001

Lanjutan Tabel/*Continued Table* 4.3.1

Kelurahan <i>Village</i>	Agama yang Dianut <i>Adhered to Religion</i>		
	Hindu	Budha <i>Buddha</i>	Konghucu
(1)	(5)	(6)	(7)
Gempolsari	5	148	2
Cigondewah-Kaler	0	98	0
Cigondewah-Kidul	2	205	2
Cigondewah-Rahayu	1	153	0
Caringin	5	81	2
Warung-Muncang	5	108	0
Cibuntu	0	86	0
Cijerah	5	91	3
Kecamatan Bandung Kulon <i>Bandung Kulon Subdistrict</i>	23	970	9

Catatan/*Note*: ...Sumber/*Source*: Data Konsolidasi Bersih Kementerian Dalam Negeri Semester II Tahun 2022

Tabel 4.3.2 Jumlah Sarana Peribadatan Menurut Kelurahan di Kecamatan Bandung Kulon, 2022
Table Number of Worship Facilities by Villages in Bandung Kulon Subdistrict, 2022

Kelurahan Village	Masjid Mosque	Mushola Pray Room	Gereja Protestan Protestant Church	Gereja Katholik Catholic Church	Pura Temple	Vihara
(1)	(2)	(3)	(4)	(5)	(6)	(7)
Gempolsari	15	10	0	0	0	0
Cigondewah-Kaler	14	---	0	0	0	0
Cigondewah-Kidul	9	15	0	0	0	1
Cigondewah-Rahayu	7	19	1	0	0	0
Caringin	11	15	1	0	0	0
Warung-Muncang	21	27	4	0	0	0
Cibuntu	20	35	0	0	0	0
Cijerah	19	38	0	0	0	0
Kecamatan Bandung Kulon	116	159	6	0	0	1

Catatan/Note: ...

Sumber/Source: BPS, Pendataan Potensi Desa (Podes) 2021/BPS-Statistics Indonesia, Village Potential Data Collecting 2021

Tabel
Table 4.3.3

**Jumlah Pemberi dan Penerima Zakat Fitrah per Kelurahan
di Kecamatan Bandung Kulon, 2022**
*Number of Givers and Recipients of Zakat Fitrah per Village
in Bandung Kulon Subdistrict, 2022*

Kelurahan Village	Pemberi Zakat (orang) Zakat Giver (person)	Penerima Zakat (orang) Recipient of Zakat (person)
(1)	(2)	(3)
Gempolsari	390	211
Cigondewah Kaler	1 216	20 091
Cigondewah Kidul	1 224	918
Cigondewah Rahayu	1 842	1 912
Caringin	1 748	2 223
Warung Muncang	3 197	3 901
Cibuntu	1 245	7 755
Cijerah	4 568	2 284
Kecamatan Bandung Kulon Bandung Kulon Subdistrict	15 430	39 295

Catatan/Note: ...

Sumber/Source: Kantor Urusan Agama di Kec. Bandung Kulon
Bandung Kulon Religious Affairs Office

Tabel 4.3.4 Jumlah Zakat Fitrah Terkumpul Menurut Jenisnya per Kelurahan di Kecamatan Bandung Kulon 2022
Table 4.3.4 Amount of Zakat Fitrah Collected by Type per Village in Bandung Kulon Subdistrict, 2022

Kelurahan <i>Village</i>	Jenis Zakat Fitrah <i>Types of Zakat Fitrah</i>	
	Beras (Kg) <i>Rice (Kg)</i>	Uang (Rp) <i>Money (Kg)</i>
(1)	(2)	(3)
Gempolsari
Cigondewah Kaler
Cigondewah Kidul
Cigondewah Rahayu
Caringin
Warung Muncang
Cibuntu
Cijerah
Kecamatan Bandung Kulon <i>Bandung Kulon Subdistrict</i>

Catatan/Note: ...

Sumber/Source: Kantor Urusan Agama di Kec. Bandung Kulon
Bandung Kulon Religious Affairs Office

Tabel
Table 4.3.5

Jumlah Jemaah Haji menurut Jenis Kelamin per Kelurahan di Kecamatan Bandung Kulon, 2022
Number of Hajj Pilgrims by Gender per Village in Bandung Kulon Subdistrict, 2022

Kelurahan <i>Village</i>	Laki-laki <i>Male</i>	Perempuan <i>Female</i>	Jumlah <i>Total</i>
(1)	(2)	(3)	(4)
Gempolsari
Cigondewah Kaler
Cigondewah Kidul
Cigondewah Rahayu
Caringin
Warung Muncang
Cibuntu
Cijerah
Kecamatan Bandung Kulon

Catatan/Note: ...

Sumber/Source: Kantor Urusan Agama Bandung Kulon
Bandung Kulon Religious Affairs Office

Tabel 4.3.6 Jumlah Nikah, Talak, Cerai dan Rujuk per Kelurahan di Kecamatan Bandung Kulon, 2022
Table Number of Marriage, Divorce, Divorce and Referral per Village in Bandung Kulon Subdistrict, 2022

Kelurahan Village	Nikah Marriage	Talak Divorce	Cerai Divorce	Rujuk Reconciliation
(1)	(2)	(3)	(4)	(5)
Gempolsari
Cigondewah Kaler
Cigondewah Kidul
Cigondewah Rahayu
Caringin
Warung Muncang
Cibuntu
Cijerah
Kecamatan Bandung Kulon	66 154	...	2 373	...

Catatan/Note: ...

Sumber/Source: Data Konsolidasi Bersih Kementerian Dalam Negeri Semester II Tahun 2022

Tabel 4.3.7
Table

**Jumlah Sarana Kegiatan Agama Islam Menurut Kelurahan
di Kecamatan Bandung Kulon, 2022**
**Number of Facilities for Islamic Religious Activities by Village
in Bandung Kulon Subdistrict, 2022**

Kelurahan <i>Village</i>	Sarana Kegiatan <i>Activities Facilities</i>			
	ULama	DKM	Majelis Takjlim	Perpustakaan Mesjid <i>Mosque Library</i>
(1)	(2)	(3)	(4)	(5)
Gempolsari
Cigondewah Kaler
Cigondewah Kidul
Cigondewah Rahayu
Caringin
Warung Muncang
Cibuntu
Cijerah
Kecamatan Bandung Kulon

Catatan/Note: ...

Sumber/Source: Kantor Urusan Agama Bandung Kulon
Bandung Kulon Religious Affairs Office

Tabel 4.3.8 Jumlah Pemberi dan Penerima Hewan Kurban Menurut Kelurahan di Kecamatan Bandung Kulon, 2022
Number of Givers and Recipients of Sacrificial Animal by Village in Bandung Kulon Subdistrict, 2022

Kelurahan <i>Village</i>	Pemberi Kurban <i>Sacrificial Giver</i>	Penerima Kurban <i>Sacrificial Recipients</i>
(1)	(2)	(3)
Gempolsari
Cigondewah Kaler
Cigondewah Kidul
Cigondewah Rahayu
Caringin
Warung Muncang
Cibuntu
Cijerah
Kecamatan Bandung Kulon <i>Bandung Kulon Subdistrict</i>

Catatan/Note: ...

Sumber/Source: Kantor Urusan Agama di Kec. Bandung Kulon
Bandung Kulon Religious Affairs Office

Tabel 4.3.9 Jumlah Hewan Kurban Menurut Kelurahan di Kecamatan Bandung Kulon, 2022
Table 4.3.9 Number of Sacrificial Animal by Village in Bandung Kulon Subdistrict, 2022

Kelurahan Village	Hewan Kurban Sacrificial Animal			
	Kerbau Buffalo	Sapi Cow	Kambing Goat	Domba Sheep
(1)	(2)	(3)	(4)	(5)
Gempolsari
Cigondewah Kaler
Cigondewah Kidul
Cigondewah Rahayu
Caringin
Warung Muncang
Cibuntu
Cijerah
Kecamatan Bandung Kulon

Catatan/Note: ...

Sumber/Source: Kantor Urusan Agama Bandung Kulon
 Bandung Kulon Religious Affairs Office

4.4 SOSIAL LAINNYA OTHER SOCIAL AFFAIRS

Tabel 4.4.1 Jumlah Gangguan Umum Kamtibmas Menurut Jenis per Kelurahan di Kecamatan Bandung Kulon, 2022
Number of Public Disorders of Security and Safety by Type per Village in Bandung Kulon Subdistrict, 2022

Kelurahan Village	Jenis Gangguan Umum Kamtibmas Types of General Disorders of Security and Safety			
	Kebakaran Wildfire	Penipuan Fraud	Pengrusakan Destruction	Temu Mayat Corpse Discovery
(1)	(2)	(3)	(4)	(5)
Gempolsari	0	0	0	0
Cigondewah Kaler	0	4	0	0
Cigondewah Kidul	0	3	0	0
Cigondewah Rahayu	0	1	0	0
Caringin	0	3	0	0
Warung Muncang	0	0	0	0
Cibuntu	0	0	0	0
Cijerah	0	6	0	0
Kecamatan Bandung Kulon Bandung Kulon Subdistrict	0	9	0	0

Lanjutan Tabe/*Continued Tabel* 4.4.1

Kelurahan <i>Village</i>	Jenis Gangguan Umum Kamtibmas <i>Types of General Disorders of Security and Safety</i>		
	Perkelahian <i>Fight</i>	Pencurian <i>Theft</i>	Perampokan <i>Robbery</i>
(1)	(6)	(7)	(8)
Gempolsari	4	3	0
Cigondewah Kaler	5	2	0
Cigondewah Kidul	0	3	0
Cigondewah Rahayu	1	2	0
Caringin	0	3	0
Warung Muncang	9	0	0
Cibuntu	1	3	0
Cijerah	1	2	0
Kecamatan Bandung Kulon <i>Bandung Kulon Subdistrict</i>	11	8	0

Catatan/*Note*:Sumber/*Source*: ... Polsek Bandung Kulon

Tabel
Table 4.4.2

Banyaknya Kejadian Bencana Alam Menurut Kelurahan dan Jenis Bencana Alam di Kecamatan Bandung Kulon, 2022
Number of Natural Disaster Events by Villages and Type of Natural Disaster in Bandung Kulon Subdistrict, 2022

Kelurahan Village	Gempa Bumi Earthquake	Tsunami Tsunami	Gunung Meletus Volcanic Eruption	Tanah Longsor Landslide
(1)	(2)	(3)	(4)	(5)
Gempolsari	0	0	0	0
Cigondewah-Kaler	0	0	0	0
Cigondewah-Kidul	0	0	0	0
Cigondewah-Rahayu	0	0	0	0
Caringin	0	0	0	0
Warung-Muncang	0	0	0	0
Cibuntu	0	0	0	0
Cijerah	0	0	0	0
Kecamatan Bandung Kulon	0	0	0	0

Lanjutan Tabel/*Continued Table 4.4.2*

Kelurahan Village	Banjir Floods	Banjir Bandang Flash Floods	Kekeringan Drought	Kebakaran Hutan dan Lahan Forest and Land Fires
(1)	(6)	(7)	(8)	(9)
Gempolsari	1	0	0	0
Cigondewah-Kaler	0	0	0	0
Cigondewah-Kidul	0	0	0	0
Cigondewah-Rahayu	0	0	0	0
Caringin	0	0	0	0
Warung-Muncang	0	0	0	0
Cibuntu	0	0	0	0
Cijerah	0	0	0	0
Kecamatan Bandung Kulon Bandung Kulon Subdistrict	1	0	0	0

Lanjutan Tabel/Continued Table 4.4.2

Kelurahan Village	Angin Puyuh/ Puting Beliung/ Topan Tornado/Typhoon	Gelombang Pasang Tidal Wave	Abrasi Abrasion
(1)	(10)	(11)	(12)
Gempolsari	0	0	0
Cigondewah-Kaler	0	0	0
Cigondewah-Kidul	0	0	0
Cigondewah-Rahayu	0	0	0
Caringin	0	0	0
Warung-Muncang	0	0	0
Cibuntu	0	0	0
Cijerah	0	0	0
Kecamatan Bandung Kulon Bandung Kulon Subdistrict	0	0	0

Catatan/Note: ...

Sumber/Source: Kantor Kecamatan Bandung Kulon

Tabel 4.4.3
Table

Banyaknya Korban Jiwa Akibat Bencana Alam menurut Kelurahan dan Jenis Bencana Alam di Kecamatan Bandung Kulon, 2022
Number of Facilities Due to Natural Disasters bay Villages and Type of Natural Disaster in Bandung Kulon Subdistrict, 2022

Kelurahan <i>Village</i>	Gempa Bumi <i>Earthquake</i>	Tsunami <i>Tsunami</i>	Gunung Meletus <i>Volcanic Eruption</i>	Tanah Longsor <i>Landslide</i>
(1)	(2)	(3)	(4)	(5)
Gempolsari	0	0	0	0
Cigondewah-Kaler	0	0	0	0
Cigondewah-Kidul	0	0	0	0
Cigondewah-Rahayu	0	0	0	0
Caringin	0	0	0	0
Warung-Muncang	0	0	0	0
Cibuntu	0	0	0	0
Cijerah	0	0	0	0
Kecamatan Bandung Kulon <i>Bandung Kulon Subdistrict</i>	0	0	0	0

Lanjutan Tabel/Continued Table 4.4.3

Kelurahan <i>Village</i>	Banjir <i>Floods</i>	Banjir Bandang <i>Flash Floods</i>	Kekeringan <i>Drought</i>	Kebakaran Hutan dan Lahan <i>Forest and Land Fires</i>
(1)	(6)	(7)	(8)	(9)
Gempolsari	64	0	0	0
Cigondewah-Kaler	0	0	0	0
Cigondewah-Kidul	0	0	0	0
Cigondewah-Rahayu	0	0	0	0
Caringin	0	0	0	0
Warung-Muncang	0	0	0	0
Cibuntu	0	0	0	0
Cijerah	0	0	0	0
Kecamatan Bandung Kulon <i>Bandung Kulon Subdistrict</i>	64	0	0	0

Lanjutan Tabel/*Continued Table* 4.4.3

Kelurahan Village	Angin Puyuh/ Puting Beliung/ Topan Tornado/Typhoon	Gelombang Pasang Tidal Wave	Abrasi Abrasion
(1)	(10)	(11)	(12)
Gempolsari	0	0	0
Cigondewah-Kaler	0	0	0
Cigondewah-Kidul	0	0	0
Cigondewah-Rahayu	0	0	0
Caringin	0	0	0
Warung-Muncang	0	0	0
Cibuntu	0	0	0
Cijerah	0	0	0
Kecamatan Bandung Kulon Bandung Kulon Subdistrict	0	0	0

Catatan/Note: ...

Sumber/Source: BPS, Pendataan Potensi Desa (Podes) 2021/BPS-Statistics Indonesia, Village Potential Data Collecting 2021

Tabel 4.4.4
Table

Keberadaan Fasilitas/Upaya Antisipasi/Mitigasi Bencana Alam Menurut Kelurahan di Kecamatan Bandung Kulon, 2022
Existence of Facilities/Efforts for Anticipation/Mitigation of Natural Disasters by Villages in Bandung Kulon Subdistrict, 2022

Kelurahan <i>Village</i>	Sistem Peringatan Dini Bencana Alam <i>Natural Disaster Early Warning System</i>	Sistem Peringatan Dini Khusus Tsunami <i>Tsunami Early Warning System</i>	Perlengkapan Keselamatan <i>Safety Equipment</i>
(1)	(2)	(3)	(4)
Gempolsari	Tidak ada	Bukan wilayah potensi tsunami	Ada
Cigondewah-Kaler	Tidak ada	Bukan wilayah potensi tsunami	Ada
Cigondewah-Kidul	Tidak ada	Bukan wilayah potensi tsunami	Ada
Cigondewah-Rahayu	Tidak ada	Bukan wilayah potensi tsunami	Ada
Caringin	Tidak ada	Bukan wilayah potensi tsunami	Ada
Warung-Muncang	Tidak ada	Bukan wilayah potensi tsunami	Ada
Cibuntu	Tidak ada	Bukan wilayah potensi tsunami	Ada
Cijerah	Tidak ada	Bukan wilayah potensi tsunami	Ada
Kecamatan Bandung Kulon <i>Bandung Kulon Subdistrict</i>	Tidak ada	Bukan wilayah potensi tsunami	Ada

Lanjutan Tabel/*Continued Table 4.4.4*

Kelurahan Village	Rambu-Rambu dan Jalur Evakuasi Bencana Sign and Evacuation Route	Pembuatan, Perawatan, atau Normalisasi: Sungai, Kanal, Tanggul, Parit, Drainase, Waduk, Pantai, dll Manufacture, Maintenance, or Normalization: Rivers, Canals, Embankment, etc
(1)	(5)	(6)
Gempolsari	Tidak Ada	Ada
Cigondewah-Kaler	Tidak Ada	Ada
Cigondewah-Kidul	Tidak Ada	Ada
Cigondewah-Rahayu	Tidak Ada	Ada
Caringin	Tidak Ada	Tidak Ada
Warung-Muncang	Tidak Ada	Ada
Cibuntu	Tidak Ada	Ada
Cijerah	Tidak Ada	Ada
Kecamatan Bandung Kulon	Tidak Ada	Ada

Catatan/Note: ...

Sumber/Source: BPS, Pendataan Potensi Desa (Podes) 2021/BPS-Statistics Indonesia, Village Potential Data Collecting 2021

Tabel 4.4.5 Jumlah Kelompok Organisasi Menurut Kelurahan di Kecamatan Bandung Kulon, 2022
Table *Number of Organizational Groups by Village in Bandung Kulon Subdistrict, 2022*

Kelurahan <i>Village</i>	Jenis Kelompok Organisasi <i>Types of Organization Groups</i>				
	LPM	Karang Taruna <i>Youth Organization</i>	Kesenian <i>Art</i>	Olahraga <i>Sport</i>	Lainnya <i>Others</i>
(1)	(2)	(3)	(4)	(5)	(6)
Gempolsari	1	1	...	20	...
Cigondewah Kaler	1	1	...	21	...
Cigondewah Kidul	1	1	...	23	...
Cigondewah Rahayu	1	1	...	20	...
Caringin	1	1	...	22	...
Warung Muncang	1	1	...	23	...
Cibuntu	1	1	...	21	...
Cijerah	1	1	...	22	...
Kecamatan Bandung Kulon Bandung Kulon Subdistrict		8	...	172	...

Catatan/Note: ...

Sumber/Source: BPS, Pendataan Potensi Desa (Podes) 2021/BPS-Statistics Indonesia, Village Potential Data Collecting 2021

Tabel 4.4.6
Table

Jumlah Sarana Olahraga Menurut Kelurahan di Kecamatan Bandung Kulon, 2022
Number of Sports Facilities by Village in Bandung Kulon Subdistrict, 2022

Kelurahan <i>Village</i>	Jenis Olahraga <i>Types of Sports</i>			
	Sepak Bola <i>Soccer</i>	Bola Volley <i>Volley Ball</i>	Bulutangkis <i>Badminton</i>	Bola Basket <i>Basket Ball</i>
(1)	(2)	(3)	(4)	(5)
Gempolsari	0	1	1	1
Cigondewah Kaler	1	1	1	0
Cigondewah Kidul	0	0	0	0
Cigondewah Rahayu	0	1	1	0
Caringin	1	1	1	1
Warung Muncang	0	0	1	0
Cibuntu	1	0	1	0
Cijerah	1	0	1	4
Kecamatan Bandung Kulon Bandung Kulon Subdistrict	4	4	7	2

Lanjutan Tabel/Continued Table 4.4.6

Kelurahan <i>Village</i>	Jenis Olahraga <i>Types of Sports</i>			
	Tenis Lapangan <i>Court Tennis</i>	Tenis Meja <i>Table Tennis</i>	Pacuan Kuda <i>Horse Racing</i>	Renang <i>Swimming</i>
(1)	(6)	(7)	(8)	(9)
Gempolsari	1	1	0	0
Cigondewah Kaler	0	1	0	0
Cigondewah Kidul	0	0	0	0
Cigondewah Rahayu	0	1	0	0
Caringin	0	1	0	0
Warung Muncang	0	1	0	0
Cibuntu	0	1	0	0
Cijerah	0	0	0	0
Kecamatan Bandung Kulon Bandung Kulon Subdistrict	1	6	0	0

Lanjutan Tabel/*Continued Table* 4.4.6

Kelurahan <i>Village</i>	Jenis Olahraga <i>Types of Sports</i>		
	Futsal	Bela diri <i>Self Defense</i>	Pusat Kebugaran <i>Fitness Center</i>
(1)	(10)	(11)	(12)
Gempolsari	1	0	0
Cigondewah Kaler	1	0	0
Cigondewah Kidul	0	0	0
Cigondewah Rahayu	0	0	0
Caringin	4	0	0
Warung Muncang	0	0	0
Cibuntu	0	0	1
Cijerah	1	0	0
Kecamatan Bandung Kulon <i>Bandung Kulon Subdistrict</i>	7	0	1

Catatan/*Note*: ...Sumber/*Source*: Kantor KECAMATAN BANDUNG KULON

<https://bandungkota.bps.go.id>

BAB
Chapter

05

PERTANIAN
AGRICULTURE

Luas Wilayah Sawah di Kecamatan

Paddy field area in Subdistrict

BANDUNG KULON



13 km²
square
km

**Sementara Luas Wilayah bukan
Sawah**

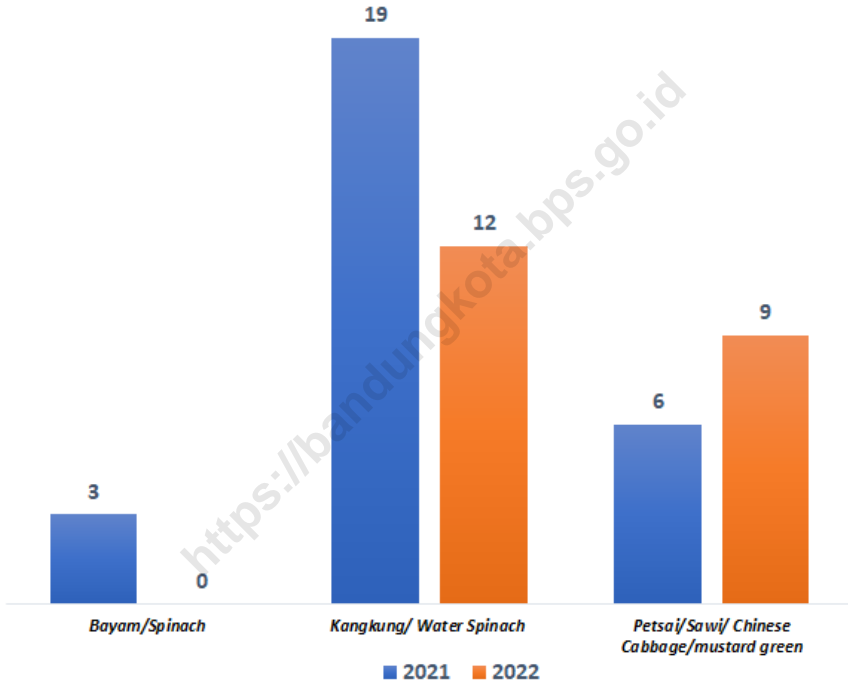
Non Paddy field area

315,38 km²
square
km



Gambar 5.1
Figures

Luas Panen Tanaman Sayuran Menurut Jenis Tanaman di Kecamatan Bandung Kulon (ha), 2022
Harvested Area of Seasonal Vegetables by Kind of Plant in Bandung Kulon SubDistrict (ha), 2022

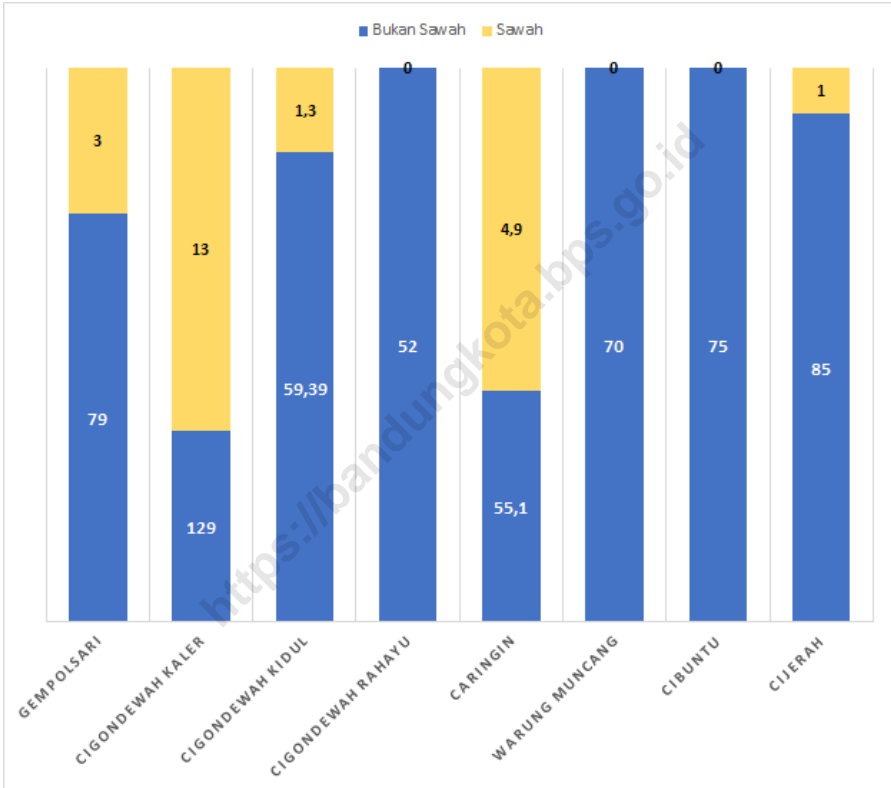


Catatan/Note: ...

Sumber/Source: BPS, Statistik Pertanian Hortikultura SPH-BST/BPS-Statistics Indonesia, Agricultural Statistic for Horticulture SPH-BST

Gambar 5.2
Figures

Lahan Sawah dan Bukan Sawah (Ha) per Kelurahan di Kecamatan Bandung Kulon, 2022
Paddy and Non-Paddy Land (Ha) per Village in Bandung Kulon Subdistrict, 2022



Catatan/Note: ...

Sumber/Source: : Kantor Kecamatan Bandung Kulon

Tabel 5.1
Table

Luas Panen Tanaman Sayuran dan Buah-buahan Semusim Menurut Jenis Tanaman di Kecamatan Bandung Kulon (ha), 2019-2022
Harvested Area of Seasonal Vegetables and Fruits by Kind of Plant in Bandung Kulon SubDistrict (ha), 2019-2022

Jenis Tanaman Kind of Plants	2019	2020	2021	2022
(1)	(2)	(3)	(4)	(5)
Sayuran/Vegetables:	-	-	-	-
Bawang Daun/ Scallion	-	-	-	-
Bayam/ Spinach	-	-	3	-
Cabai Rawit/ Chili	-	-	-	-
Cabai Besar/ Chili/Big chili	-	-	-	-
Kangkung/ Water Spinach	-	-	19	12
Kembang Kol/ Cauliflower	-	-	-	-
Ketimun/ Cucumber	-	-	-	-
Kubis/ Cabbage	-	-	-	-
Labu Siam/ Chayote	-	-	-	-
Lobak/ Radish	-	-	-	-
Petsai/Sawi/ Chinese Cabbage/ mustard green	-	-	6	9
Terung/ Eggplant	-	-	-	-
Tomat/ Tomato	-	-	-	-

Catatan/Note: ...

Sumber/Source: BPS, Statistik Pertanian Hortikultura SPH-SBS/BPS-Statistics Indonesia, Agricultural Statistic for Horticulture SPH-SBS

Tabel 5.2
Table

Produksi Tanaman Sayuran dan Buah-Buahan Semusim Menurut Jenis dan Tanaman di Kecamatan Bandung Kulon (kg), 2019–2022
Production of Seasonal Vegetables and Fruits by Kind of Plant in Bandung Kulon Subdistrict (kg), 2019–2022

Jenis Tanaman Kind of Plants	2019	2020	2021	2022
(1)	(2)	(3)	(4)	(5)
Sayuran/Vegetables:	-	-	-	-
Bawang Daun/ Scallion	-	-	-	-
Bayam/ Spinach	-	-	-	-
Cabai Rawit/ Chili	-	-	-	-
Cabai Besar/ Chili/Big chili	-	-	-	-
Kangkung/ Water Spinach	-	-	-	-
Kembang Kol/ Cauliflower	-	-	-	-
Ketimun/ Cucumber	-	-	-	-
Kubis/ Cabbage	-	-	-	-
Labu Siam/ Chayote	-	-	-	-
Lobak/ Radish	-	-	-	-
Petsai/Sawi/ Chinese Cabbage/ mustard green	-	-	-	-
Terung/ Eggplant	-	-	-	-
Tomat/ Tomato	-	-	-	-

Catatan/Note: ...

Sumber/Source: BPS, Statistik Pertanian Hortikultura SPH-SBS/BPS-Statistics Indonesia, Agricultural Statistic for Horticulture SPH-SBS

Tabel 5.3
Table

**Luas Panen Tanaman Biofarmaka Menurut Jenis Tanaman
di Kecamatan Bandung Kulon (m²), 2019–2022**
**Harvested Area of Medicinal Plants by Kind of Plant in
Bandung Kulon Subdistrict (m²), 2019–2022**

Jenis Tanaman Kind of Plants	2019	2020	2021	2022
(1)	(2)	(3)	(4)	(5)
Jahe/Ginger	-	-	-	-
Kencur/East Indian Galangal	-	-	-	-
Kunyit/Turmeric	-	-	-	-
Laos/Lengkuas/Galanga	-	-	-	-

Catatan/Note: ...

Sumber/Source: BPS, Statistik Pertanian Hortikultura SPH-TBF/BPS-Statistics Indonesia, Agricultural Statistic for Horticulture SPH-TBF

Tabel 5.4 **Produksi Tanaman Biofarmaka Menurut Jenis Tanaman di Kecamatan Bandung Kulon (kg), 2019–2022**
Table **Production of Medicinal Plants by Kind of Plant in Bandung Kulon Subdistrict (kg), 2019–2022**

Jenis Tanaman Kind of Plants	2019	2020	2021	2021
(1)	(2)	(3)	(4)	(5)
Jahe/Ginger	-	-	-	-
Kencur/East Indian Galangal	-	-	-	-
Kunyit/Turmeric	-	-	-	-
Laos/Lengkuas/Galanga	-	-	-	-

Catatan/Note: ...

Sumber/Source: BPS, Statistik Pertanian Hortikultura SPH-TBF/BPS-Statistics Indonesia, Agricultural Statistic for Horticulture SPH-TBF

Tabel 5.5
Table

Luas Panen Tanaman Hias Menurut Jenis Tanaman di Kecamatan Bandung Kulon (m²), 2019–2022
Harvested Area of Ornamental Plants by Kind of Plant in Bandung Kulon Subdistrict (m²), 2019–2022

Jenis Tanaman Kind of Plants	2019	2020	2021	2022
(1)	(2)	(3)	(4)	(5)
Anggrek/ <i>Orchid</i>	-	-	-	-
Krisan/ <i>Chrysantemum</i>	-	-	-	-
Mawar/ <i>Rose</i>	-	-	-	-
Sedap Malam/ <i>Tuberose</i>	-	-	-	-
Gladiol/ <i>Gladiol</i>	-	-	-	-

Catatan/Note: ...

Sumber/Source: BPS, Statistik Pertanian Hortikultura SPH-TH/BPS-Statistics Indonesia, *Agricultural Statistik for Horticulture SPH-TH*

Tabel 5.6 **Produksi Tanaman Hias menurut Jenis Tanaman di**
Table **Kecamatan Bandung Kulon, 2019–2022**
Production of Ornamental Plants by Kind of Plant in
Bandung Kulon Subdistrict (quintal), 2019–2022

Jenis Tanaman <i>Kind of Plants</i>	2019	2020	2021	2022
(1)	(2)	(3)	(4)	(5)
Anggrek/ <i>Orchid</i>	-	-	-	-
Krisan/ <i>Chrysantemum</i>	-	-	-	-
Mawar/ <i>Rose</i>	-	-	-	-
Sedap Malam/ <i>Tuberose</i>	-	-	-	-
Gladiol/ <i>Gladiol</i>	-	-	-	-

Catatan/Note: ...

Sumber/Source: BPS, Statistik Pertanian Hortikultura SPH-TH/BPS-Statistics Indonesia, *Agricultural Statistik for Horticulture SPH-TH*

Tabel
Table 5.7

Produksi Buah-Buahan dan Sayuran Tahunan Menurut Jenis Tanaman di Kecamatan Bandung Kulon (kuintal), 2019–2022
Production of Annual Fruits and Vegetables by Kind of Plant in Bandung Kulon Subdistrict (quintal), 2019–2022

Jenis Tanaman <i>Kind of Plants</i>	2019	2020	2021	2022
(1)	(2)	(3)	(4)	(5)
Buah–Buahan/Fruits:	-	-	-	-
Alpukat/ Avocado	-	-	-	-
Belimbing/ Star Fruit	-	-	-	-
Duku/Langsar/Kokosan/ Duku	-	-	-	-
Durian/ Durian	-	-	-	-
Jambu Air/ Water Apple	-	-	-	-
Jambu Biji/ Guava	-	-	-	-
Jengkol/ Jengkol	-	-	-	-
Jeruk Besar/ Pomelo	-	-	-	-
Jeruk Siam/Keprak/ Orange/ Tangerine	-	-	-	-
Mangga/ Mango	-	-	-	-
Nangka/Cempedak/ Jackfruit	-	-	-	-
Pepaya/ Papaya	-	-	-	-
Pisang/ Banana	-	-	-	-

Catatan/Note: ...

Sumber/Source: BPS, Statistik Pertanian Hortikultura SPH-BST/BPS-Statistics Indonesia, Agricultural Statistic for Horticulture SPH-BST

Tabel
Table 5.8

**Lahan Sawah dan Bukan Sawah (Ha) Menurut Kelurahan
di Kecamatan Bandung Kulon, 2022**
*Paddy and Non-Paddy Land (Ha) by Village in Bandung
Kulon Subdistrict, 2022*

Kelurahan Village	Sawah (Ha) Paddy Field	Bukan Sawah (Ha) Non Paddy Field
(1)	(2)	(3)
Gempolsari	3	79
Cigondewah Kaler	13	129
Cigondewah Kidul	1,3	59,39
Cigondewah Rahayu	0	52
Caringin	4,90	55,10
Warung Muncang	0	70
Cibuntu	0	75
Cijerah	1	85
Kecamatan Bandung Kulon Bandung Kulon Subdistrict	13	315,38

Catatan/Note: ...

Sumber/Source: : Kantor Kecamatan Bandung Kulon

Tabel 5.9
Table

Jumlah Lahan Bukan Sawah Menurut Kegunaannya dan Kelurahan di Kecamatan Bandung Kulon, 2022
Number of Paddy and Non-Paddy Land to its Use by Village in Bandung Kulon Subdistrict, 2022

Kelurahan <i>Village</i>	Ladang/Huma/Kebun/ Kolam/Tegalan <i>Field/Huma/Garden/ Pond/Moor</i>	Perumahan dan Pekarangannya <i>Housing and Yard</i>	Bangunan Lainnya dan Pekarangannya <i>Other Building and Yard</i>
(1)	(2)	(3)	(4)
Gempolsari
Cigondewah Kaler
Cigondewah Kidul
Cigondewah Rahayu
Caringin
Warung Muncang
Cibuntu
Cijerah
Kecamatan Bandung Kulon Bandung Kulon Subdistrict

Lanjutan Tabel/*Continued Table 5.9*

Kelurahan Village	Sementara Tidak Diusahakan While no Being	Lainnya Others
(1)	(5)	(6)
Gempolsari
Cigondewah Kaler
Cigondewah Kidul
Cigondewah Rahayu
Caringin
Warung Muncang
Cibuntu
Cijerah
Kecamatan Bandung Kulon Bandung Kulon Subdistrict

Catatan/Note: ...

Sumber/Source: : Kantor Kecamatan Bandung Kulon

BAB
Chapter

06

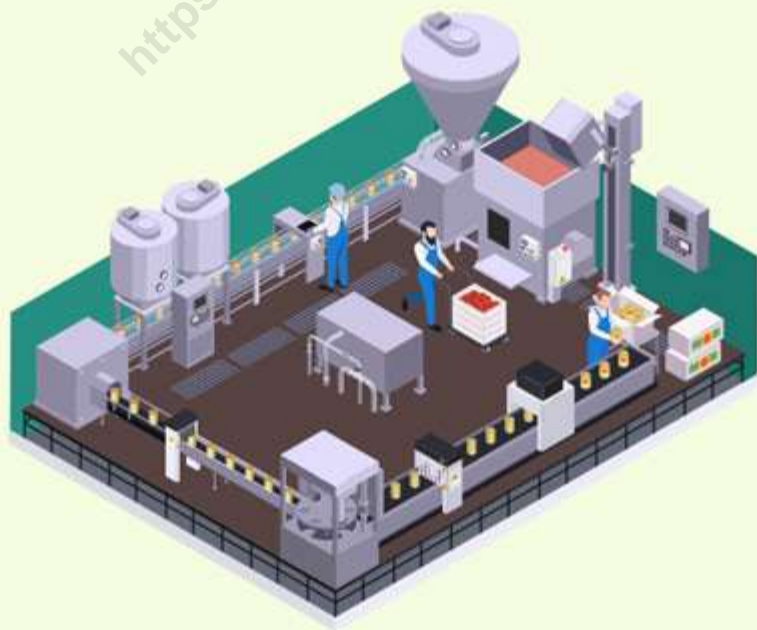
INDUSTRI
INDUSTRY

**Banyaknya Keluarga Menurut
Pengguna Listrik**

*Number of Family Type of
Electricity*

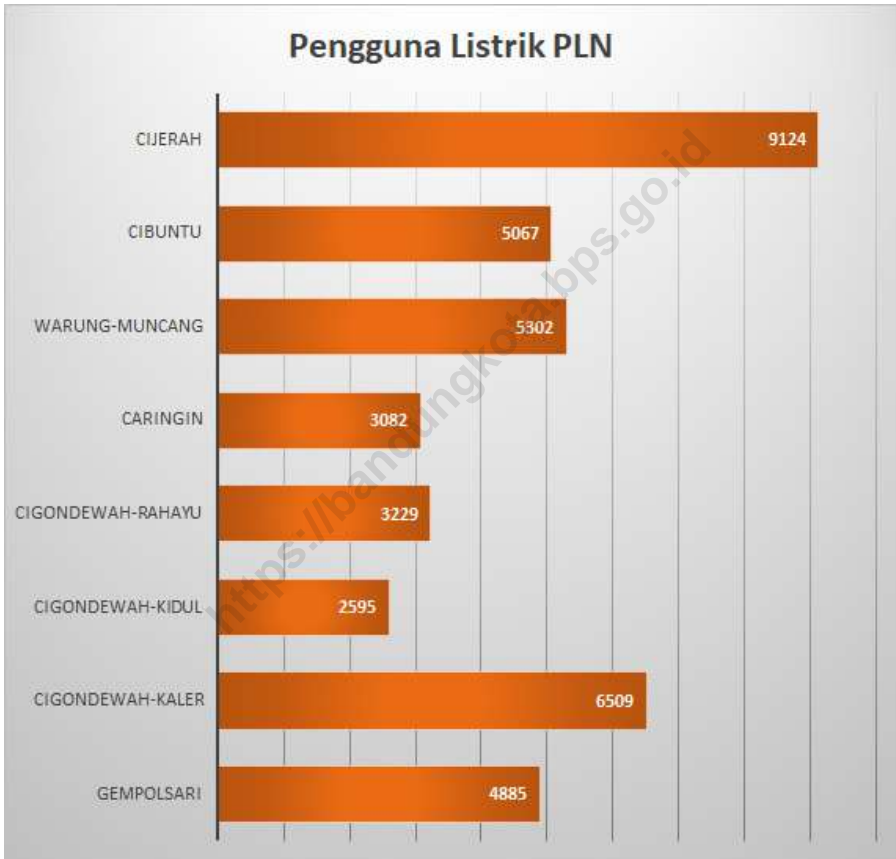
39793 keluarga

BANDUNG KULON



Gambar 6.1
Figures

Banyaknya Keluarga Menurut Kelurahan dan Jenis Pengguna Listrik di Kecamatan Bandung Kulon, 2022
Number of Family by Villages and Type of Electricity Consumer in Bandung Kulon Subdistrict, 2022



Catatan/Note: ...

Sumber/Source: Kantor Kecamatan Bandung Kulon/Bandung Kulon Subdistrict Office

Tabel 6.1
Table**Banyaknya Keluarga Menurut Kelurahan dan Jenis Pengguna Listrik di Kecamatan Bandung Kulon, 2022**
Number of Family by Villages and Type of Electricity Consumer in Bandung Kulon Subdistrict, 2022

Kelurahan <i>Village</i>	Pengguna Listrik <i>Electricity Consumer</i>			Bukan Pengguna Listrik <i>Not Electricity Consumer</i>
	PLN <i>State Electricity Company</i>	Non PLN <i>Non-State Electricity Company</i>	Jumlah <i>Total</i>	
(1)	(2)	(3)	(4)	(5)
Gempolsari	4 885	0	4 885	0
Cigondewah-Kaler	6 509	0	6 509	0
Cigondewah-Kidul	2 595	0	2 595	0
Cigondewah-Rahayu	3 229	0	3 229	0
Caringin	3 082	0	3 082	0
Warung-Muncang	5 302	0	5 302	0
Cibuntu	5 067	0	5 067	0
Cijerah	9 124	0	9 124	0
Kecamatan Bandung Kulon <i>Bandung Kulon Subdistrict</i>	39 793	0	39 793	0

Catatan/Note: ...

Sumber/Source: Kantor Kecamatan Bandung Kulon/*Bandung Kulon Subdistrict Office*

Tabel
Table 6.2

**Jumlah Industri Menurut Klasifikasi dan Kelurahan di
Kecamatan Bandung Kulon, 2022**
*Number of Industries by Classification and Village in the
Bandung Kulon Subdistrict, 2022*

Kelurahan <i>Village</i>	Klasifikasi Industri <i>Industri Classification</i>		
	Besar <i>Big</i>	Sedang <i>Medium</i>	IKKR
(1)	(2)	(3)	(4)
Gempolsari
Cigondewah-Kaler
Cigondewah-Kidul
Cigondewah-Rahayu
Caringin
Warung-Muncang
Cibuntu
Cijerah
Kecamatan Bandung Kulon <i>Bandung Kulon Subdistrict</i>

Catatan/Note: ...

Sumber/Source:

Tabel 6.3
Table**Jumlah SPBU, PAM Swasta, Listrik non PLN Menurut Kelurahan di Kecamatan Bandung Kulon, 2022**
Number of Gas Station, Private PAM, Electricity non PLN by Village in the Bandung Kulon Subdistrict, 2022

Kelurahan <i>Village</i>	Jumlah Usaha/Perusahaan <i>Number of Company /Businesses</i>		
	SPBU	PAM Swasta <i>Private PAM</i>	Listrik non PLN <i>Non PLN Electricity</i>
(1)	(2)	(3)	(4)
Gempolsari
Cigondewah-Kaler
Cigondewah-Kidul
Cigondewah-Rahayu
Caringin
Warung-Muncang
Cibuntu
Cijerah
Kecamatan Bandung Kulon <i>Bandung Kulon Subdistrict</i>			

Catatan/Note: ...

Sumber/Source:



PARIWISATA, TRANSPORTASI DAN KOMUNIKASI

*TOURISM, TRANSPORTATION
AND COMMUNICATION*

Jumlah Hotel dan Penginapan di Kecamatan *Number of hotel and Inn in Subdistrict*

BANDUNG KULON



Hotel



Penginapan



Gambar 7.1
Figures

**Jumlah Menara Komunikasi Telepon Seluler di
Kecamatan Bandung Kulon Menurut Kelurahan, 2022**
*Number of Towers Communication Service Operators by
Village in Bandung Kulon Subdistrict, 2022*

<https://bandungkota.bps.go.id>

Catatan/Note: ...

Sumber/Source: BPS, Pendataan Potensi Desa (Podes) 2021/BPS-Statistics Indonesia, Village Potential Data Collecting 2021

7.1 PARIWISATA TOURISM

Tabel 7.1.1 Jumlah Sarana Akomodasi Menurut Kelurahan dan jenis Akomodasi di Kecamatan Bandung Kulon, 2022
Table *Number of Accomodation Facilities by Villages and Type of Accomodation in Bandung Kulon Subdistrict, 2022*

Kelurahan <i>Village</i>	Hotel dan Akomodasi <i>Accomodation and Hotel</i>			
	Bintang 5 <i>Star 5</i>	Bintang 4 <i>Star 4</i>	Bintang 3 <i>Star 3</i>	Bintang 2 <i>Star 2</i>
(1)	(2)	(3)	(4)	(5)
Gempolsari
Cigondewah Kaler
Cigondewah Kidul
Cigondewah Rahayu
Caringin
Warung Muncang
Cibuntu
Cijerah
Kecamatan Bandung Kulon <i>Bandung Kulon Subdistrict</i>

Lanjutan Tabel/*Continued Table 7.1.1*

Kelurahan <i>Village</i>	Hotel dan Akomodasi <i>Accommodation and Hotel</i>		
	Bintang 1 <i>Star 1</i>	Hotel Melati <i>Simple Hotel</i>	Akomodasi Lainnya <i>Other Accommodation</i>
(1)	(2)	(3)	(4)
Gempolsari
Cigondewah Kaler
Cigondewah Kidul
Cigondewah Rahayu
Caringin
Warung Muncang
Cibuntu
Cijerah
Kecamatan Bandung Kulon <i>Bandung Kulon Subdistrict</i>

Catatan/*Note*: ...Sumber/*Source*:

Tabel 7.1.2
Table

Jumlah Sarana Pariwisata dan Rekreasi Menurut Kelurahan di Kecamatan Bandung Kulon, 2022
Number of Tourism and Recreation Facilities by Village in Bandung Kulon Subdistrict, 2022

Kelurahan <i>Village</i>	Sarana Pariwisata dan Rekreasi <i>Tourism and Recreation Facilities</i>			
	Bioskop <i>Cinema</i>	Klub Malam <i>Night Club</i>	PUB	Ice Scating
(1)	(2)	(3)	(4)	(5)
Gempolsari
Cigondewah Kaler
Cigondewah Kidul
Cigondewah Rahayu
Caringin
Warung Muncang
Cibuntu
Cijerah
Kecamatan Bandung Kulon Bandung Kulon Subdistrict

Lanjutan Tabel/*Continued Table 7.1.2*

Kelurahan <i>Village</i>	Sarana Pariwisata dan Rekreasi <i>Tourism and Recreation Facilities</i>			
	Karaoke	Kolam Renang <i>Swimming Pool</i>	Pusat Kebugaran <i>Fitness Center</i>	Diskotik <i>Discotheque</i>
(1)	(6)	(7)	(8)	(9)
Gempolsari
Cigondewah Kaler
Cigondewah Kidul
Cigondewah Rahayu
Caringin
Warung Muncang
Cibuntu
Cijerah
Kecamatan Bandung Kulon <i>Bandung Kulon Subdistrict</i>

Lanjutan Tabel/*Continued Table 7.1.2*

Kelurahan <i>Village</i>	Sarana Pariwisata dan Rekreasi <i>Tourism and Recreation Facilities</i>			
	Billiard	Gedung Pertunjukan <i>Performance Hall</i>	Mesin Mainan Anak <i>Kids Toy Machine</i>	Sanggar Seni/Tari <i>Art/ Dance Studio</i>
(1)	(10)	(11)	(12)	(13)
Gempolsari
Cigondewah Kaler
Cigondewah Kidul
Cigondewah Rahayu
Caringin
Warung Muncang
Cibuntu
Cijerah
Kecamatan Bandung Kulon Bandung Kulon Subdistrict

Lanjutan Tabel/*Continued Table 7.1.2*

Kelurahan <i>Village</i>	Sarana Pariwisata dan Rekreasi <i>Tourism and Recreation Facilities</i>				
	Panti Pijat Massage Parlors	Golf	Bowling	Galeri Gallery	Museum
(1)	(14)	(15)	(16)	(17)	(18)
Gempolsari
Cigondewah Kaler
Cigondewah Kidul
Cigondewah Rahayu
Caringin
Warung Muncang
Cibuntu
Cijerah
Kecamatan Bandung Kulon Bandung Kulon Subdistrict

Catatan/*Note*: ...

Sumber/*Source*:

7.2 TRANSPORTASI TRANSPORTATION

Tabel 7.2.1 Jumlah Sarana Komunikasi Menurut Kelurahan di Kecamatan Bandung Kulon, 2022
Table Number of Communication Facilities by Village in Bandung Kulon Subdistrict, 2022

Desa/Kelurahan <i>Village/Kelurahan</i>	Sarana Komunikasi <i>Facilities Communication</i>			
	Kantor Pos <i>Post Office</i>	Stasiun Radio <i>Radio Stasiun</i>	Warnet	Telepon Umum <i>Payphone</i>
(1)	(2)	(3)	(4)	(5)
Gempolsari
Cigondewah Kaler
Cigondewah Kidul
Cigondewah Rahayu
Caringin
Warung Muncang
Cibuntu
Cijerah
Kecamatan Bandung Kulon <i>Bandung Kulon Subdistrict</i>

Catatan/Note: ...

Sumber/Source:

<https://bandungkota.bps.go.id>

BAB
Chapter

08

**PERBANKAN,
KOPERASI DAN
PERDAGANGAN**
*BANKING. COOPERATION AND
TRADE*

**Jumlah Sarana Lembaga Keuangan Bank
Menurut Jenis Bank di Kecamatan**

Number of Bank by Type in Subdistrict

BANDUNG KULON

**Bank Umum
Pemerintah**

Government Bank

9 unit



**Bank Umum
Swasta**

Private Bank

3 unit

**Bank Perkreditan
Rakyat (BPR)**

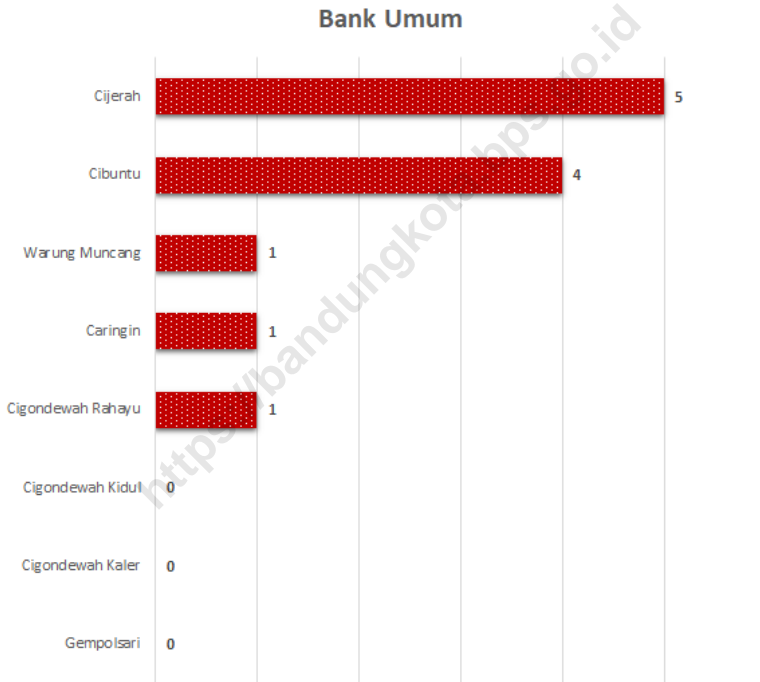
Rural Bank

2 unit



Gambar 8.1
Figures

Banyaknya Sarana Lembaga Keuangan Bank Menurut Kelurahan dan Jenis Bank di Kecamatan Bandung Kulon, 2022
Number of Bank by Villages and Type of Bank in Bandung Kulon Subdistrict, 2022

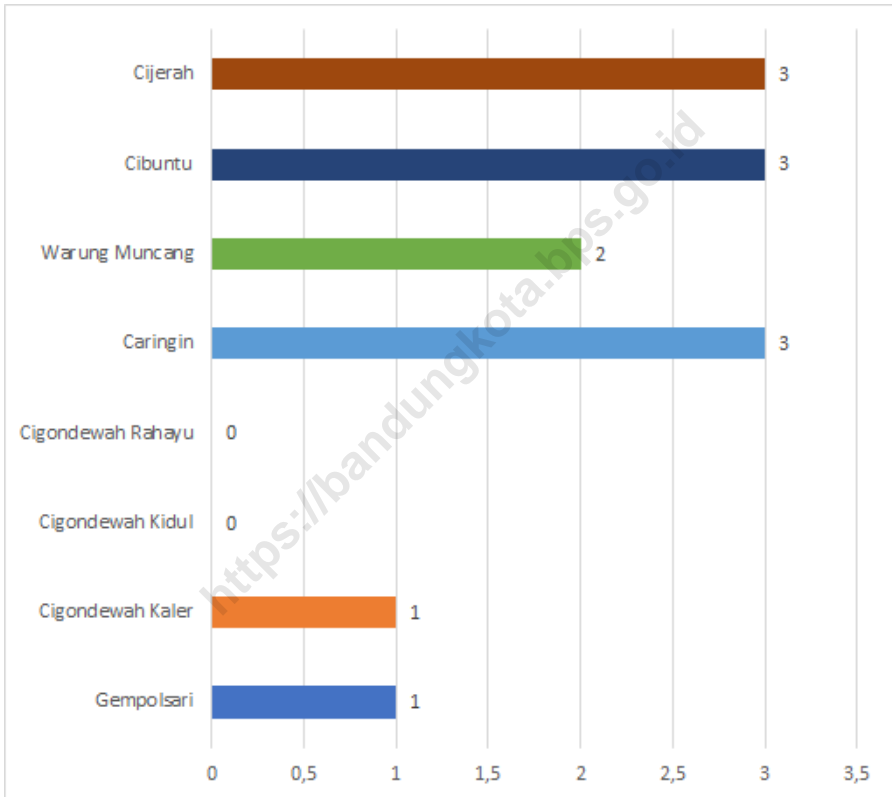


Catatan/Note: "

Sumber/Source: BPS, Pendataan Potensi Desa (Podes) 2021/BPS-Statistics Indonesia, Village Potential Data Collecting 2021

Gambar 8.2
Figures

Banyaknya Koperasi Aktif Menurut Kelurahan dan Jenis Koperasi di Kecamatan Bandung Kulon, 2022
Number of Cooperative by Villages and Type of Cooperative in Bandung Kulon Subdistrict, 2022



Catatan/Note: ...

Sumber/Source: BPS, Pendataan Potensi Desa (Podes) 2021/BPS-Statistics Indonesia, Village Potential Data Collecting 2021

Tabel
Table 8.1

Banyaknya Sarana Lembaga Keuangan Bank Menurut Kelurahan dan Jenis Bank di Kecamatan Bandung Kulon, 2022
Number of Bank by Villages and Type of Bank in Bandung Kulon Subdistrict, 2022

Desa/Kelurahan Village/Kelurahan	Bank Umum Commercial Bank	Bank Perkreditan Rakyat (BPR) Rural Bank	BMT	Bank Syariah
(1)	(2)	(3)	(4)	(5)
Gempolsari	0	0	0	...
Cigondewah Kaler	0	0	0	...
Cigondewah Kidul	0	0	0	...
Cigondewah Rahayu	1	0	0	...
Caringin	1	0	0	...
Warung Muncang	1	0	0	...
Cibuntu	4	1	0	...
Cijerah	5	1	0	...
Kecamatan Bandung Kulon Bandung Kulon Subdistrict	12	2	0	...

Lanjutan Tabel/*Continued Table 8.1*

Desa/Kelurahan Village/Kelurahan	Koperasi Cooperative	Pegadaian Pawnshop	Asuransi Insurance	Money Changer
(1)	(6)	(7)	(8)	(9)
Gempolsari	1	0
Cigondewah Kaler	1	0
Cigondewah Kidul	...	0
Cigondewah Rahayu	...	0
Caringin	3	0
Warung Muncang	2	0
Cibuntu	3	0
Cijerah	3	1
Kecamatan Bandung Kulon Bandung Kulon Subdistrict	13	1

Catatan/Note: ...

Sumber/Source: Kantor Kecamatan Bandung Kulon

Tabel 8.2
Table

Banyaknya Sarana Perdagangan Menurut Kelurahan dan jenis Sarana Perdagangan di Kecamatan Bandung Kulon, 2022

Number of Trade Facilities by Villages and Type of Trade Facilities in Bandung Kulon Subdistrict, 2022

Desa/Kelurahan Village/Kelurahan	Kelompok Pertokoan Shopping Complexs	Pasar dengan Bangunan Permanen Markets in Permanent Building	Pasar dengan Bangunan Semi Permanen Market in Semi Permanent Building
(1)	(2)	(3)	(4)
Gempolsari	3	1	1
Cigondewah Kaler	8	-	-
Cigondewah Kidul	8	-	-
Cigondewah Rahayu	3	1	-
Caringin	2	-	-
Warung Muncang	0	-	-
Cibuntu	2	-	-
Cijerah	2	1	-
Kecamatan Bandung Kulon Bandung Kulon Subdistrict	28	3	1

Lanjutan Tabel/*Continued Table 8.2*

Desa/Kelurahan Village/Kelurahan	Pasar tanpa Bangunan Market without Permanent Building	Mini Market/ Swalayan/ Supermarket Mini Market/Swalayan/ Supermarket	Restoran/ Rumah Makan Restaurant/ Food Stall
(1)	(5)	(6)	(7)
Gempolsari	1	2	0
Cigondewah Kaler	0	3	3
Cigondewah Kidul	0	4	2
Cigondewah Rahayu	0	0	0
Caringin	1	5	4
Warung Muncang	1	4	4
Cibuntu	0	1	1
Cijerah	0	5	0
Kecamatan Bandung Kulon Bandung Kulon Subdistrict	3	24	14

Catatan/Note: "

Sumber/Source: BPS, Pendataan Potensi Desa (Podes) 2021/BPS-Statistics Indonesia, Village Potential Data Collecting 2021

Tabel 8.3
Table

Jumlah Wajib Pajak dan Penerimaan PBB Menurut Kelurahan di Kecamatan Bandung Kulon, 2022
Number of Taxpayers and PBB Revenue by Village in Bandung Kulon Subdistrict, 2022

Desa/Kelurahan Village/Kelurahan	Jumlah Wajib Pajak Number of Taxpayers		Jumlah Penerimaan (Rp) Tax Receipt	
	Target	Realisasi Realization	Target	Realisasi Realization
(1)	(2)	(3)	(4)	(5)
Gempolsari
Cigondewah Kaler
Cigondewah Kidul
Cigondewah Rahayu
Caringin
Warung Muncang
Cibuntu
Cijerah
Kecamatan Bandung Kulon Bandung Kulon Subdistrict				

Catatan/Note: ...

Sumber/Source:

ST 2023

**SENSUS PERTANIAN
CENSUS OF AGRICULTURE**

BerAKHLAK

Berorientasi Pelayanan Akuntabel Kompeten
Harmonis Loyal Adaptif Kolaborasi

**# bangga
melayani
bangsa**

DATA

MENCERDASKAN BANGSA

- ENLIGHTEN THE NATION -



**BADAN PUSAT STATISTIK
KOTA BANDUNG**

BPS-Statistics of Bandung Municipality
Telp/ Fax : (022)7305091

Homepage : <http://www.bandungkota.bps.go.id>
Email: bps3273@bps.go.id

ISSN 2797-4669

