



KECAMATAN AMEN DALAM ANGKA

AMEN DISTRICT IN FIGURES

2014



**BADAN PUSAT STATISTIK
KABUPATEN LEBONG**
BPS-STATISTICS OF LEBONG REGENCY

**KECAMATAN AMEN
DALAM ANGKA**

AMEN DISTRICT IN FIGURES

2014


<http://lebongkab.bps.go.id>

KECAMATAN AMEN DALAM ANGKA 2014
AMEN DISTRICT IN FIGURES 2014

No. Publikasi <i>Publication Number</i>	:	17070 1417
Katalog BPS <i>BPS Catalogue</i>	:	1102001.1707051
UkuranBuku <i>Book Size</i>	:	21 x 15 cm
Jumlahhalaman <i>Number of Pages</i>	:	xiv + 90
Naskah <i>Manuscript</i>	:	KSK AMEN <i>KSK AMEN</i>
Penyunting <i>Editor</i>	:	BPS KabupatenLebong <i>BPS-Statistic Lebong Regency</i>
GambardanGrafik <i>Figures and Charts</i>	:	KSK AMEN <i>KSK AMEN</i>
GambarKulit <i>Cover Design</i>	:	KSK AMEN <i>KSK AMEN</i>
DiterbitkanOleh <i>Published by</i>	:	BPS KabupatenLebong <i>BPS-Statistic Lebong Regency</i>

BolehDikutipDenganMenyebutkanSumbernya
May be cited with reference to the source

PETA WILAYAH KECAMATAN AMEN



- AMEN
- GARUT
- NANGAI TAYAU
- NANGAI TAYAU 1
- PYANG MBIK
- SELEBAR JAYA
- SUKAU MERGO
- SUKAU RAJO
- SUNGAI GERONG
- TALANG BUNUT



ARTI DAN MAKNA LAMBANG KABUPATEN LEBONG



Persegi lima bermakna Suku Rejang memegang teguh Agama Islam dan terdiri dari 4 (empat) suku 5 (lima) dengan raja. Dasar warna hijau melambangkan Kabupaten Lebong adalah dataran yang subur. Didalam persegi lima terdapat lukisan yang diartikan :

1. Padi dan kopi bermakna :
 - a. Sumber kehidupan masyarakat Kabupaten Lebong,
 - b. Ikatan lima menunjukkan Suku Rejang berasal Jang tiang empat lima dengan raja dan pembentukan Kabupaten Lebong pertama kali terdiri dari lima kecamatan,
 - c. Padi berjumlah 17 butir menunjukkan tanggal kemerdekaan Republik Indonesia,
 - d. Kopi berjumlah 13 daun menunjukkan tanggal peresmian/pelantikan bupati pertama Kabupaten Lebong pada tanggal 3 Januari 2004.
2. Cerano melambangkan masyarakat Kabupaten Lebong memegang teguh adat istiadat dalam budaya.
3. Gunung melambangkan Kabupaten Lebong ini dikelilingi oleh pegunungan dan hutan.
4. Bintang keemasan melambangkan Kabupaten Lebong adalah penghasil emas dan masyarakatnya mempunyai cita-cita yang tinggi.
5. Tulisan Kabupaten Lebong menunjukkan wilayah pemerintahan dalam bingkai Negara Kesatuan Republik Indonesia.
6. Motto Swarang Patang Stumang memiliki pengertian Suku Rejang sangat mendambakan persatuan dan kesatuan, rasa senasib sepenanggungan berat sama dipikul ringan sama dijinjing, pahit sama-sama dibuang manis sama-sama dimakan.



KATA PENGANTAR

Publikasi Kecamatan Amen Dalam Angka 2014 merupakan statistik rutin tahunan yang dipublikasikan oleh Badan Pusat Statistik (BPS) Kabupaten Lebong.

Data yang disajikan merupakan data sekunder yang berasal dari kegiatan administrasi dinas/instansi/lembaga pemerintah, serta data primer BPS Kabupaten Lebong. Publikasi ini juga dilengkapi oleh analisis sederhana agar parapengguna data dapat mudah memahaminya.

Upaya optimal dalam mempersiapkan publikasi ini telah dilakukan, namun kekurangan dan kesalahan dapat saja terjadi. Untuk perbaikan di masa datang, maka tanggapan dan saran-saran dari para pengguna data sangat diharapkan. Semoga publikasi ini bermanfaat.

Tubei, Oktober 2014
Koordinator Statistik Kecamatan Amen

Desmawati Damanik, A.Md

DAFTAR ISI

Table of Contents

Isi	Halaman
<i>Contents</i>	<i>Page</i>
KATA PENGANTAR	v
DAFTAR ISI	vi
DAFTAR TABEL.....	vii
DAFTAR GAMBAR.....	x
PENJELASAN UMUM	xi
BAB I GEOGRAFI DAN IKLIM	1
BAB II PEMERINTAHAN.....	8
BAB III PENDUDUK DAN KETENAGAKERJAN.....	18
BAB IV SOSIAL.....	24
BAB V PERTANIAN	55
BAB VI PERINDUSTRIAN, PERTAMBANGAN DAN ENERGI	68
BAB VII PERDAGANGAN, TRANSPORTASI DAN KOMINIKASI	76
BAB VIII KEUANGAN	86

DAFTAR TABEL

List of Table

Tabel	Halaman
Table	Page
1.1 Lokasi Desa/Kelurahan di Kecamatan Amen, 2013	4
1.2 Ketinggian Desa/Kelurahan di Kecamatan Amen, 2013	5
1.3 Lokasi Desa/Kelurahan terhadap kawasan hutan menurut Desa/Kelurahan di Kecamatan Amen Tahun 2013	6
1.4 Keberadaan Aliran Sungai, Saluran Irigasi dan Danau/Waduk/Situ menurut Desa/Kelurahan di Kecamatan Amen, 2013	7
2.1 Jarak Desa/Kelurahan ke kantor Kecamatan di Kecamatan Amen, 2013	11
2.2 Jarak Desa/Kelurahan ke Ibukota Kabupaten di Kecamatan Amen, 2013	12
2.3 Banyaknya Desa, Kelurahan, Lingkungan, Dusun, Rukun Warga/Rukun Kampung dan Rukun Tetangga di Kecamatan Amen, 2013	13
2.4 Jumlah Tenaga Kerja/Pegawai Kantor Kecamatan di Kecamatan Amen, 2013	14
2.5. Jumlah Tenaga kerja/Pegawai Kantor Kecamatan Berdasarkan Tingkat Pendidikan di Kecamatan Amen, 2013	15
2.6 Jumlah Kepala Dusun(Kadus), Kepala Urusan (Kaur), Badan Pertimbangan Daerah (BPD) dan lainnya menurut Desa/Kelurahan di Kecamatan Amen, 2013	16

2.7	Jumlah Kepala Dusun (Kadus), Kepala Urusan (Kaur), Badan Pertimbangan Daerah (BPD) dan lainnya menurut Tingkat Pendidikan di Kecamatan Amen, 2013	17
3.1	Jumlah Penduduk Menurut Jenis Kelamin di Kabupaten Lebong, 2013	22
3.2	Jumlah Penduduk Menurut Jenis Kelamin di Kecamatan Amen, 2010- 2013.....	23
3.3	Jumlah Kelahiran dan Kematian yang Terdaftar di Kecamatan Amen, 2013	24
3.4	Sumber Penghasilan Utama Sebagian Besar Penduduk dan Komoditas Utama Masyarakat menurut Desa/Kelurahan di Kecamatan Amen, 2013	25
4.1	Jumlah Sekolah Menurut Jenjang dan Statusnya Dalam Naungan DIKNAS Kabupaten Lebong di Kecamatan Amen, 2013	34
4.2	Rasio Murid dan Guru Menurut Statusnya Dalam Naungan DIKNAS Kabupaten Lebong di Kecamatan Amen, 2013.....	35
4.3	Banyaknya Ruang Kelas dan Lulusan Dalam Naungan DIKNAS Kabupaten Lebong di Kecamatan Amen, 2013	36
4.4	Jumlah Sekolah Menurut Jenjang dan Statusnya dalam Naungan KEMENAG Kabupaten Lebong di Kecamatan Amen, 2013	37
4.5	Rasio Murid dan Guru Menurut Statusnya Dalam Naungan KEMENAG Kabupaten Lebong di Kecamatan Amen, 2013.....	38
4.6	Bayaknya Ruang Kelas dan Lulusan Dalam Naungan KEMENAG Kabupaten Lebong Menurut Status di Kecamatan Amen, 2013	39
4.7	Jumlah Pendidikan Keterampilan Menurut Jenis dan Desa/Kelurahan Kecamatan Amen, 2013	40

4.8	Keberadaan Jenis Pendidikan Informal dan Lainnya Menurut Desa/Kelurahan di Kecamatan Amen, 2013	41
4.9	Banyaknya Fasilitas Kesehatan Menurut Jenisnya di Kecamatan Amen, 2013	42
4.10	Banyaknya Tenaga kesehatan Menurut Jenis Tenaga Kesehatan di Kecamatan Amen, 2013	43
4.11	Jumlah Pasangan Usia Subur (PUS), Akseptor Aktif dan Akseptor Baru di Kecamatan Amen, 2013	44
4.12	Jumlah Tempat Pelayan KB di Kecamatan Amen, 2013.....	45
4.13	Tahapan Keluarga Sejahtera di Kecamatan Amen, 2013	46
4.14	Jumlah Jamaah Haji yang Diberangkatkan Ke Tanah Suci Menurut Jenis Kelamin di Kecamatan Amen, 2013	47
4.15	Banyaknya Pekerja Sosial di Kecamatan Amen, 2013	48
4.16	Jumlah Panti asuhan, Organisasi Sosial dan Karang Taruna di Kecamatan Amen, 2013.....	49
4.17	Banyaknya Tenaga BABINSA dan BABINKAMTIPNAS di Kecamatan Amen, 2013.....	50
4.18	Banyaknya Bencana Alam di Kecamatan Amen, 2013	51
4.19	Jumlah Tempat Ibadah Menurut Desa/Kelurahan di Kecamatan Amen, 2013	52
4.20	Jumlah Lembaga Non Profit Berdasarkan Jenis Menurut Desa/Kelurahan Kecamatan Amen, 2013	53
4.21	Jumlah Kejadian Kejahatan Berdasarkan Jenis Kejahatan di Kecamatan Amen, 2013	54
5.1	Jumlah Kelompok Tani Menurut Kelasnya di Kecamatan Amen, 2013	59
5.2.	Jumlah Gabungan Kelompok Tani di Kecamatan Amen, 2013.....	60

5.3	Jumlah Tenaga Penyuluhan Lapangan (PPL) di Kecamatan Amen, 2013	61
5.4	Luas Panen, Produksi Padi Sawah dan Padi Ladang di Kecamatan Amen, 2013	62
5.5	Luas Panen dan Produksi Palawija Menurut Jenis Palawija di Kecamatan Amen, 2013.....	63
5.6	Banyaknya Ternak/Unggas di Kecamatan Amen, 2013	64
5.7	Luas Areal Usaha Perikanan Darat di Kecamatan Amen, 2013	65
5.8	Produksi Usaha Perikanan Darat di Kecamatan Amen, 2013	66
5.9	Jumlah Heler/Penggilingan Padi Menurut Desa/Kelurahan di Kecamatan Amen, 2013	67
6.1	Jumlah Rumah Tangga Pengguna Listrik Berdasarkan Sumber Energi di Kecamatan Amen, 2013.....	71
6.2	Bahan Bakar yang Digunakan Sebagian Besar Masyarakat Menurut Desa/Kelurahan di Kecamatan Amen, 2013	72
6.3	Keberadaan Saluran Udara Tegangan Ekstra Tinggi (SUTET) dan Base Transceiver Station (BTS) Menurut Desa/Kelurahan Kecamatan Amen, 2013	73
6.4	Jumlah Lokasi dan Komoditas Utama Kegiatan Pertambangan dan Penggalian Golongan C Menurut Desa/Kelurahan Kecamatan Amen, 2013	74
6.5	Jumlah Usaha Kecil, Mikro, Menengah Dan Besar di Kecamatan Amen, 2013	75
7.1	Jumlah Surat Izin Usaha Perdagangan yang Dikeluarkan di Kecamatan Amen, 2013	79
7.2	Keberadaan Sarana Perdagangan Menurut Desa/Kelurahan Kecamatan Amen, 2013	80
7.3	Jenis Jalan Menurut Tingkat Pemerintahan yang berwenang dan Desa/Kelurahan Kecamatan Amen, 2013	81

7.4	Jumlah Jumlah Jembatan dan Jenis Jembatan yang Terdapat Menurut Desa/Kelurahan Kecamatan Amen, 2013	82
7.5	Jumlah Jenis Sarana Penunjang Kantor Pos di Kecamatan Amen, 2013	83
7.6	Objek Wisata dan Cagar Budaya di Kecamatan Amen, 2013	84
7.7	Jumlah Kelompok Kesenian di Kecamatan Amen, 2013	85
8.1	Jumlah Wajib Pajak Bumi dan Bangunan di Kecamatan Amen, 2013	89
8.2	Target dan Realisasi Pajak Bumi dan Bangunan di Kecamatan Amen, 2013	90

DAFTAR GAMBAR

List of Draws

Gambar	Halaman
<i>Draws</i>	<i>Page</i>
2.1 Jarak Desa/Kelurahan ke Kantor Camat di Kecamatan Amen, 2013	10
2.2 Banyaknya Desa, Kelurahan, Lingkungan, Dusun, Rukun Warga/Rukun Kampung dan Rukun Tetangga di Kecamatan Amen, 2013	10
3.1 Jumlah Penduduk Menurut Jenis Kelamin di Kabupaten Lebong, 2013	20
3.2 Persentasi Jumlah Penduduk Menurut Jenis kelamin di Kecamatan Amen, 2013	21
4.1 Jumlah Sekolah (Unit) dibawah Naungan DIKNAS di Kecamatan Amen, 2013	29
4.2 Rasio Murid-Guru Menurut Jenjang Pendidikan di Kecamatan Amen, 2013	29
4.3 Persentasi Tahapan Keluarga Sejahtera di Kecamatan Amen 2013	32
5.1 Luas Panen dan Produksi Padi Sawah di Kecamatan Amen 2011-2013.....	58
8.1 Persentasi Realisasi Penerimaan Pajak Bumi dan Bangunan (PBB) menurut Desa/Kelurahan di Kecamatan Amen, 2013	88

PENJELASAN UMUM

Explanatory Notes

Tanda-tanda, satuan-satuandan lain-lainnya yang digunakan dalam publikasi ini, adalah sebagai berikut:

1. TANDA-TANDA

Data tidak tersedia : -
Data dapat diabaikan : 0
Tanda Desimal : ,

2. SATUAN

Kilometer (Km) : 1.000 meter
Hektar (Ha) : 10.000 m²
Ton : 1.000 Kg

3. SINGKATAN

BPS	: Badan Pusat Statistik
KSK	: Koordinator Statistik Kecamatan
KB	: Keluarga Berencana
KUD	: Koperasi Unit Desa
Perda	: Peraturan Daerah
Pemda	: Pemerintah Daerah
TK	: Taman Kanak-kanak
SD	: Sekolah Dasar
SMP	: Sekolah Menengah Pertama
SMA	: Sekolah Menengah Atas
SMK	: Sekolah Menengah Kejuruan
UKM	: Usaha Kecil Menengah
RSUD	: Rumah Sakit Umum Daerah
Puskesmas	: Pusat Kesehatan Masyarakat
Posyandu	: Pos Pelayanan Terpadu
Poskesdes	: Pos Kesehatan Desa

BAB I

GEOGRAFI DAN IKLIM

<http://lebongkab.bps.go.id>

BAB I GEOGRAFI DAN IKLIM

1.1. Geografi

Letak Kecamatan Amen secara geografis berada pada ketinggian 330-400 meter diatas permukaan laut. Kecamatan Amen merupakan hamparan yang terletak di luar kawasan hutan dengan luas wilayah mencapai 1.729 hektar atau sekitar 1,04 persen dari luas wilayah Kabupaten Lebong.

Kecamatan Amen terbentuk berdasarkan Peraturan Daerah (PERDA) nomor 11 tahun 2008 dan merupakan pemekaran dari Kecamatan Lebong Utara. Batas-batas wilayah Kecamatan Amen adalah sebagai berikut, sebelah utara berbatasan dengan Kecamatan Lebong Utara dan Kecamatan Uram Jaya, sebelah selatan berbatasan dengan Kecamatan Lebong Utara, sebelah timur berbatasan dengan Kecamatan Lebong Tengah dan sebelah barat berbatasan dengan Kecamatan Lebong Utara dan Kecamatan Lebong Atas.

Semua desa di Kecamatan Amen dialiri oleh sungai diantaranya Sungai Ketahun, Sungai Kotok, Sungai Amen, Sungai Tayau dan Irigasi Cendam. Keberadaan sungai-sungai ini sangat menguntungkan masyarakat karena dapat digunakan untuk pertanian dan untuk kebutuhan sehari-hari.

1.2 Iklim

Berdasarkan data dari Badan Klimatologi KL II Pulau Bai Bengkulu, suhu udara di Kecamatan Amen, dilihat berdasarkan kondisi Kabupaten Lebong secara umum, berkisar antara 26,2°C sampai dengan 27,6°C. Rata-rata temperatur udara di Kabupaten Lebong mencapai 26,71°C. Temperatur maksimum terjadi di Bulan Maret yaitu mencapai 31,9°C dan minimum di Bulan Juli dan Agustus yaitu mencapai 23,4°C. Pada tahun 2013 rata-rata curah hujan yang terjadi di Kabupaten Lebong mencapai 333,02 mm dengan rata-rata hari hujan 20 hari/bulan. Banyaknya hari hujan tertinggi tercatat pada bulan Januari sebanyak 27 hari dan hari hujan terendah terjadi pada bulan Agustus sebanyak 14 hari.

Tabel 1.1 Lokasi Desa/Kelurahan di Kecamatan Amen, 2013
Table The Location of Village/Ward in Amen District, 2013

(Buah/Unit)

Desa/Kelurahan	Puncak	Lereng	Lembah	Hamparan
(1)	(2)	(3)	(4)	(5)
Amen	-	-	-	√
Nangai Tayau I	-	-	-	√
Nangai Tayau	-	-	-	√
Pyang Mbik	-	-	-	√
Sukau Mergo	-	-	-	√
Sungai Gerong	-	-	-	√
Sukau Rajo	-	-	-	√
Selebar Jaya	-	-	-	√
Talang Bunut	-	-	-	√
Garut	-	-	-	√

Sumber : Kantor Kecamatan Amen
 Source : Amen District Office

Tabel 1.2 Ketinggian Desa/Kelurahan di Kecamatan Amen, 2013
Table Altitude Village/Wards in Amen District, 2013

(Buah/Unit)

Desa/ Kelurahan	Ketinggian (m DPL)
(1)	(2)
Amen	337
Nangai Tayau I	348
Nangai Tayau	343
Pyang Mbik	342
Sukau Mergo	343
Sungai Gerong	337
Sukau Rajo	336
Selebar Jaya	336
Talang Bunut	336
Garut	344

Sumber : Kepala Desa/Lurah
Source : Chief of Village/Ward

Tabel 1.3 Lokasi Desa/Kelurahan Terhadap Kawasan Hutan Menurut Desa/Kelurahan di Kecamatan Amen, 2013

Table Location of the Village/Wards by Village/Wards forest area in the Amen District, 2013

(Buah/Unit)

Desa/ Kelurahan	Didalam Kawasan Hutan	Ditepi/ Sekitar Kawasan Hutan	Diluar Kawasan Hutan	Fungsi Hutan (Konservasi / Produksi)
(1)	(2)	(3)	(4)	(5)
Amen	-	-	√	-
Nangai Tayau I	-	-	√	-
Nangai Tayau	-	-	√	-
Pyang Mbik	-	-	√	-
Sukau Mergo	-	-	√	-
Sungai Gerong	-	-	√	-
Sukau Rajo	-	-	√	-
Selebar Jaya	-	-	√	-
Talang Bunut	-	-	√	-
Garut	-	-	√	-

Sumber : Kantor Kecamatan Amen
Source : Amen District Office

Tabel 1.4 Keberadaan Aliran Sungai, Saluran Irigasi dan Danau/Waduk/Situ Menurut Desa/Kelurahan di Kecamatan Amen 2013
Table 1.4 Presence of Streams, Irrigation Canals and Lakes/Reservoirs/Situ According to the Village/Wards in Amen District, 2013

(Buah/Unit)

Desa/Kelurahan	Keberadaan (ada/tidak ada)	Nama Aliran/saluran
(1)	(2)	(3)
Amen	Ada	Sungai Kotok, Sungai Aman, Irigasi Cendam
Nangai Tayau I	Ada	Sungai Kotok, Sungai Tayau, Irigasi Cendam
Nangai Tayau	Ada	Sungai Kotok, Sungai Tayau, Irigasi Cendam
Pyang Mbik	Ada	Sungai Kotok, Irigasi Cendam
Sukau Mergo	Ada	Sungai Kotok, Irigasi Cendam
Sungai Gerong	Ada	Sungai Kotok
Sukau Rajo	Ada	Irigasi Cendam
Selebar Jaya	Ada	Sungai Ketahun
Talang Bunut	Ada	Sungai Ketahun
Garut	Ada	Sungai Ketahun, Irigasi Cendam

Sumber : Kantor Kecamatan Amen
Source : Amen District Office

BAB II

PEMERINTAHAN

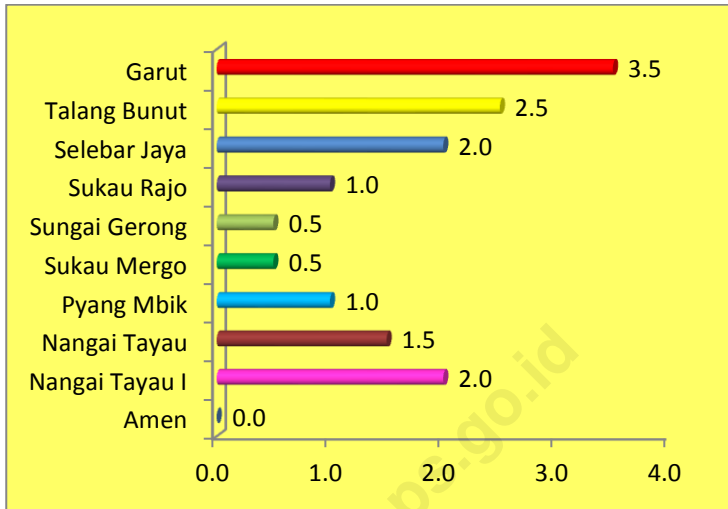
<http://lebongkab.bps.go.id>

BAB II PEMERINTAHAN

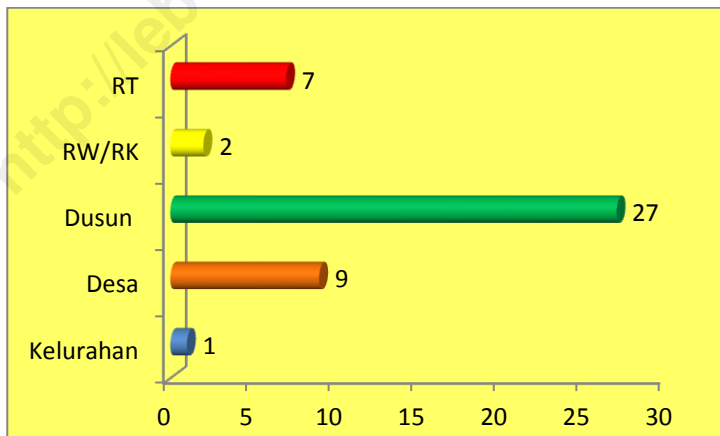
Kantor Camat Kecamatan Amen terletak di Kelurahan Amen yang berjarak kurang lebih 10 km dari pusat pemerintahan Kabupaten Lebong. Kecamatan Amen terdiri dari 1 Kelurahan dan 9 Desa dan terbagi lagi menjadi 27 dusun, 2 RW dan 7 RT. Jarak antar desa di Kecamatan Amen relatif berdekatan dan sudah dapat diakses dengan mudah dari ibukota Kecamatan. Desa Garut merupakan desa yang memiliki jarak paling jauh dari ibukota Kecamatan yaitu sekitar 3,5 kilometer. Sedangkan desa yang paling dekat dengan pusat pemerintahan Kecamatan adalah Desa Suka Marga dan Desa Sungai Gerong dengan jarak tempuh sekitar 0,5 kilometer.

Jumlah pegawai yang bekerja di Kantor camat Amen pada tahun 2013 berjumlah 28 orang yang terdiri dari 16 orang pegawai negeri sipil dan 12 orang tenaga honorer. Berdasarkan tingkat pendidikan pegawai kantor camat Amen, 19 orang merupakan lulusan SMA, 1 orang lulusan D-3, 7 orang lulusan S-1 dan 1 orang lulusan S-2. Selain para pegawai kantor kecamatan, jalannya roda pemerintahan di Kecamatan juga dibantu oleh perangkat desa seperti Kepala Desa, Lurah, Kepala Dusun, Ketua RW dan lain-lain.

Gambar 2.1 Jarak Desa/Kelurahan ke Kantor Kecamatan di Kecamatan Amen, 2013 (km)



Gambar 2.2 Banyaknya Desa, Kelurahan, Lingkungan, Dusun, Rukun Warga/Rukun Kampung, dan Rukun Tetangga di Kecamatan Amen, 2013



Tabel 2.2 **Jarak Desa/Kelurahan ke Ibukota Kabupaten di Kecamatan Amen, 2013**
Table 2.2 Distance of Village/Wards to Capital of Regency in Amen District, 2013

(Km/Km)

Desa/Kelurahan <i>Village or Wards</i>	Jarak ke Ibukota Kabupaten <i>Distance to Capital of Regency</i>
(1)	(2)
Amen	10
Nangai Tayau I	16
Nangai Tayau	15,5
Pyang Mbik	13
Sukau Mergo	12
Sungai Gerong	11
Sukau Rajo	14
Selebar Jaya	16
Talang Bunut	16
Garut	17,5

Sumber : Kantor Kecamatan Amen
Source : Amen District Office

Tabel 2.3 Banyaknya Desa, Kelurahan, Lingkungan, Dusun, Rukun Warga/Rukun Kampung, dan Rukun Tetangga di Kecamatan Amen, 2013

Table Number of Village/Wards and Other Level Area in Amen District, 2013

(Buah/Unit)

Uraian <i>Description</i>	Jumlah <i>Total</i>
(1)	(2)
Kelurahan	1
Desa	9
Lingkungan	0
Dusun	27
RW/RK	2
RT	7

Sumber : Kantor Kecamatan Amen
Source : Amen District Office

Tabel **Jumlah Tenaga Kerja/Pegawai Kantor Kecamatan Kecamatan Amen, 2013**

Table **2.4** *Number of Servants of District Office in Amen District, 2013*

(Orang/Person)

Uraian <i>Description</i>	Jumlah <i>Total</i>
(1)	(2)
Fungsional	0
PNS (Struktural/Staf)	16
Honorar/Kontrak	12

Sumber : Kantor Kecamatan Amen
Source : *Amen District Office*

Tabel **Jumlah Tenaga Kerja/Pegawai Kantor Kecamatan Berdasarkan Tingkat Pendidikan di Kecamatan Amen, 2013**
2.5
Table *Number of Servants of District by Level of Education in Amen District, 2013*

(Orang/Person)

Uraian <i>Description</i>	Jumlah <i>Total</i>
(1)	(2)
SD	0
SMP	0
SMA	19
DI	0
D2	0
D3	1
S1	7
S2	1

Sumber : Kantor Kecamatan Amen
Source : *Amen District Office*

Tabel 2.6 Jumlah Kepala Dusun (Kadus), Kepala Urusan (Kaur) Badan Pertimbangan Desa (BPD) dan lainnya Menurut Desa/Kelurahan di Kecamatan Amen Tahun, 2013
Table Number of KADUS, KAUR and Other Aparatur in Village/Wards in Amen District, 2013

(Orang/Person)

Desa/ Kelurahan	Ka. Lingku ngan	Kadus/ RT	RW	Kaur/ Kasi	BPD/ LPM	Lainnya
(1)	(2)	(3)	(4)	(5)	(6)	(7)
Amen	0	0	7	3	5	0
Nangai Tayau I	0	3	0	3	5	0
Nangai Tayau	0	3	0	3	5	0
Pyang Mbik	0	3	0	3	5	0
Sukau Mergo	0	3	0	3	5	0
Sungai Gerong	0	3	0	3	5	0
Sukau Rajo	0	3	0	3	5	0
Selebar Jaya	0	3	0	3	5	0
Talang Bunut	0	3	0	3	5	0
Garut	0	3	0	3	5	0

Sumber : Kantor Kecamatan Amen
 Source : Amen District Office

Tabel 2.7 Jumlah Kepala Dusun (Kadus), Kepala Urusan (Kaur) Badan Pertimbangan Desa (BPD) dan lainnya Menurut Tingkat Pendidikan di Kecamatan Amen Tahun, 2013

Table Number of KADUS, KAUR and Other Aparatur by Level of Education in Amen District, 2013

(Orang/Person)

Uraian <i>Description</i>	Jumlah <i>Total</i>
(1)	(2)
SD	0
SMP	3
SMA	109
S1	0
DI	0
D2	0
D3	2
S1	2
S2	0

Sumber : Kantor Kecamatan Amen
Source : Amen District Office

BAB III

PENDUDUK DAN KETENAGAKERJAAN

<http://lebongkab.id>

BAB III PENDUDUK DAN KETENAGAKERJAAN

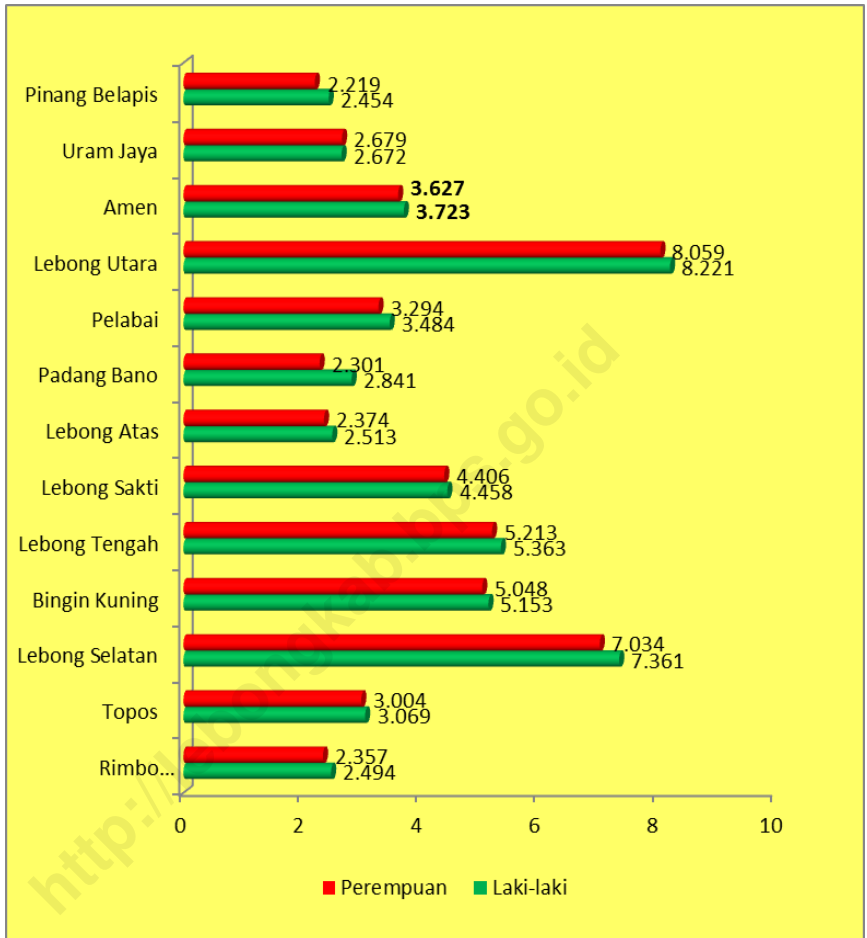
3.1 Penduduk

Berdasarkan proyeksi data Sensus Penduduk tahun 2010, jumlah penduduk di Kecamatan Amen tahun 2013 mencapai 7.350 jiwa atau sekitar 7 persen dari jumlah penduduk Kabupaten Lebong. Berdasarkan jenis kelamin, jumlah penduduk laki-laki sebanyak 3.732 jiwa dan jumlah penduduk perempuan sebanyak 3.627 jiwa dengan sex ratio sebesar 103. Tingkat kepadatan penduduk di Kecamatan Amen mencapai 425 jiwa/km² artinya setiap 1 km² terdapat 425 jiwa penduduk. Jumlah kelahiran yang terdaftar di Kecamatan Amen Tahun 2013 mencapai 60 orang sedangkan jumlah kematian yang tercatat sebanyak 32 orang.

3.2 Ketenagakerjaan

Tenaga kerja adalah penduduk usia 15 tahun keatas yang mampu melakukan pekerjaan dan dapat diikutsertakan dalam kegiatan ekonomi. Mayoritas penduduk Kecamatan Amen yang bekerja bergerak di sektor pertanian khususnya pertanian tanaman pangan. Selain tanaman pangan, masyarakat juga mengembangkan budidaya perikanan dan juga perkebunan.

Gambar 3.1 Jumlah Penduduk Menurut Jenis Kelamin di Kabupaten Lebong, 2013



Gambar 3.2 Persentasi Jumlah Penduduk Menurut Jenis Kelamin di Kecamatan Amen, 2013



Tabel 3.1 Jumlah Penduduk Menurut Jenis Kelamin di Kabupaten Lebong, 2013
Table Number of Population by Sex in Lebong Regency, 2013

(Jiwa)

Desa/Kelurahan <i>Village/Wards</i>	Jenis Kelamin		Jumlah <i>Total</i>
	<i>Sex</i>		
	LK <i>Male</i>	PR <i>Female</i>	
(1)	(2)	(3)	(4)
Rimbo Pengadang	2.494	2.357	4.851
Topos	3.069	3.004	6.073
Lebong Selatan	7.361	7.034	14.395
Bingin Kuning	5.153	5.048	10.201
Lebong Tengah	5.363	5.213	10.576
Lebong Sakti	4.458	4.406	8.864
Lebong Atas	2.513	2.374	4.887
Padang Bano	2.841	2.301	5.142
Pelabai	3.484	3.294	6.778
Lebong Utara	8.221	8.059	16.280
Amen	3.723	3.627	7.350
Uram Jaya	2.672	2.679	5.351
Pinang Belapis	2.454	2.219	4.673
Jumlah - Total	53.806	51.615	105.421

Sumber : BPS Provinsi Bengkulu
 Source : BPS Bengkulu Province

Tabel 3.2 Jumlah Penduduk menurut Jenis Kelamin di Kecamatan Amen, 2010-2013
Table Number of Population by Sex in Amen District, 2010-2013

(Jiwa)

Tahun <i>Years</i>	Laki-laki <i>Male</i>	Perempuan <i>Female</i>	Jumlah <i>Total</i>
(1)	(2)	(3)	(4)
2010	3 446	3 360	6 826
2011	3 623	3 307	6 930
2012	3 593	3 497	7 090
2013	3 723	3 627	7 350

Sumber : BPS Provinsi Bengkulu
Source : BPS Bengkulu Province

Tabel 3.3 Jumlah Kelahiran dan Kematian yang Terdaftar di Kecamatan Amen , 2013
Table 3.3 Number of Fertility and Morbidity in Amen District, 2013

(Orang/Person)

Desa/Kelurahan <i>Village/Ward</i>	Kelahiran <i>Fertility</i>	Kematian <i>Morbidity</i>
(1)	(2)	(3)
Amen	13	12
Nangai Tayau I	6	3
Nangai Tayau	5	1
Pyang Mbik	8	3
Sukau Mergo	8	5
Sungai Gerong	2	1
Sukau Rajo	5	0
Selebar Jaya	4	4
Talang Bunut	1	1
Garut	8	2
Jumlah/Total	60	32

Sumber : Kantor Kecamatan Amen
Source : Amen District Office

Tabel 3.4 Sumber Penghasilan Utama Sebagian Besar Penduduk Dan Komoditas Utama Masyarakat Menurut Desa/Kelurahan di Kecamatan Amen, 2013

Table 3.4 The Main Income Source of the Majority of the Population and Primary Commodities in Rural Communities in Amen District, 2013

(Buah/Unit)

Desa/Kelurahan	Sumber Penghasilan Utama (Sektor)	Komoditas Utama
(1)	(2)	(3)
Amen	Pertanian	Padi
Nangai Tayau I	Pertanian	Padi
Nangai Tayau	Pertanian	Padi
Pyang Mbik	Pertanian	Padi
Sukau Mergo	Pertanian	Padi
Sungai Gerong	Pertanian	Padi
Sukau Rajo	Pertanian	Padi
Selebar Jaya	Pertanian	Padi
Talang Bunut	Pertanian	Padi
Garut	Pertanian	Padi

Sumber : Kantor Kecamatan Amen
 Source : Amen District Office

BAB IV

SOSIAL

<http://lebongkab.bps.go.id>

BAB IV SOSIAL

4.1 Pendidikan

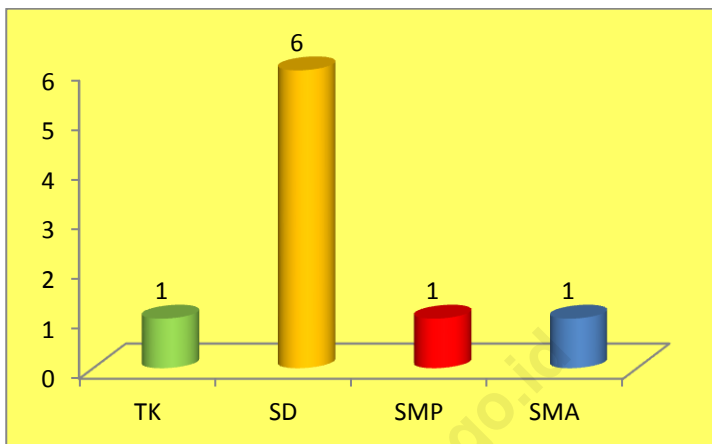
Pendidikan merupakan komponen pembentuk sumber daya manusia yang akan menjadi faktor penting dalam pembangunan. Fasilitas pendidikan yang memadai merupakan salah satu faktor yang dapat menunjang tercapainya tujuan dari pendidikan tersebut. Pada tahun 2013, fasilitas pendidikan di Kecamatan Amen sudah cukup memadai, mulai dari tingkat Taman Kanak-kanak (TK) sampai tingkat Sekolah Menengah Atas (SMA), sehingga masyarakat dapat mengaksesnya dengan mudah. Berdasarkan data Dinas Pendidikan Kabupaten Lebong Tahun 2013, jumlah sekolah yang ada di Kecamatan Amen sebanyak 9 unit terdiri dari 1 unit TK, 6 unit SD, 1 unit SMP dan 1 unit SMA. Selain tingkat pendidikan formal di Kecamatan Amen juga terdapat fasilitas pendidikan non formal seperti PAUD, pendidikan keterampilan Komputer dan Taman Bacaan Masyarakat. Jumlah PAUD yang ada di Kecamatan Amen sebanyak 5 unit, Pendidikan Keterampilan Komputer 1 unit dan Taman Bacaan sebanyak 3 unit.

Ketersediaan fasilitas pendidikan juga ditunjang oleh tenaga pengajar yang memadai. Jumlah guru yang ada di kecamatan Amen selama tahun 2013 sebanyak 81 orang terdiri

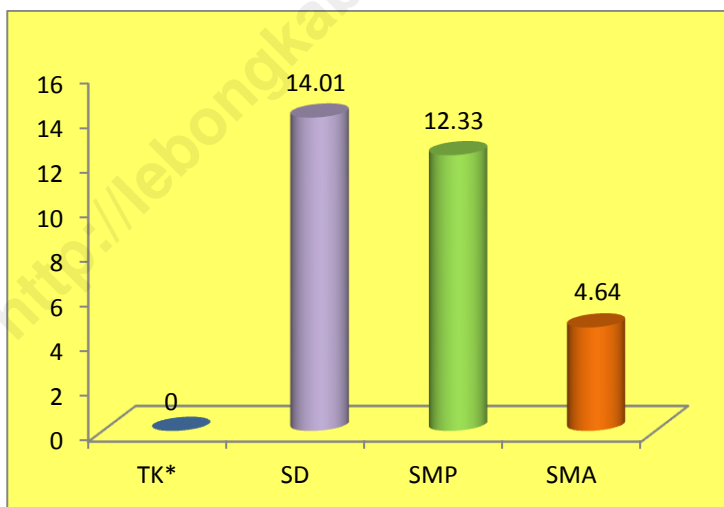
dari 52 orang guru SD, 15 orang guru SMP dan 14 orang guru SMA. Jumlah guru SD mengalami penurunan dari 71 orang pada tahun 2012 menjadi 52 orang, sedangkan guru SMA mengalami peningkatan dari 11 orang pada tahun 2012 menjadi 14 orang.

Rasio murid terhadap guru pada berbagai tingkat pendidikan masih tergolong ideal artinya beban tanggungan seorang guru dalam mengajar berkisar antara 12-14 orang per kelas. Untuk tingkat SD rasio murid terhadap guru sebesar 14,01, untuk tingkat SMP sebesar 12,33 dan untuk tingkat SMA sebesar 4,64.

Gambar 4.1 Jumlah Sekolah (Unit) dibawah naungan DIKNAS di Kecamatan Amen, 2013



Gambar 4.2 Rasio Murid-Guru menurut Jenjang Pendidikan di Kecamatan Amen, 2013



*data tidak tersedia

4.2 Kesehatan

Salah satu program pemerintah Indonesia adalah mewujudkan Indonesia yang lebih sehat. Untuk menunjang program ini maka pemerintah mengupayakan adanya fasilitas kesehatan sampai tingkat kecamatan supaya masyarakat lebih mudah mengaksesnya.

Untuk mencapai sasaran program tersebut maka pemerintah berupaya menyediakan fasilitas kesehatan secara merata. Sampai tahun 2013 jumlah fasilitas kesehatan yang ada di Kecamatan Amen berjumlah 14 unit terdiri dari 1 unit Puskesmas, 1 unit Puskesmas Pembantu, 1 unit Puskesmas Keliling, 1 unit Apotek dan 10 Posyandu. Berbagai fasilitas kesehatan tersebut juga didukung oleh adanya tenaga-tenaga kesehatan yang melayani masyarakat. Tahun 2013 jumlah tenaga Kesehatan yang terdapat di Kecamatan Amen sebanyak 23 orang terdiri dari 1 orang Dokter Umum, 1 orang Sarjana Keperawatan, 8 orang Paramedik Perawat, 5 orang Bidan, 1 orang Tenaga Kefarmasian, 1 orang Tenaga Gizi, 1 orang Sarjana Teknis Medis dan 5 orang Tenaga Kesehatan Masyarakat.

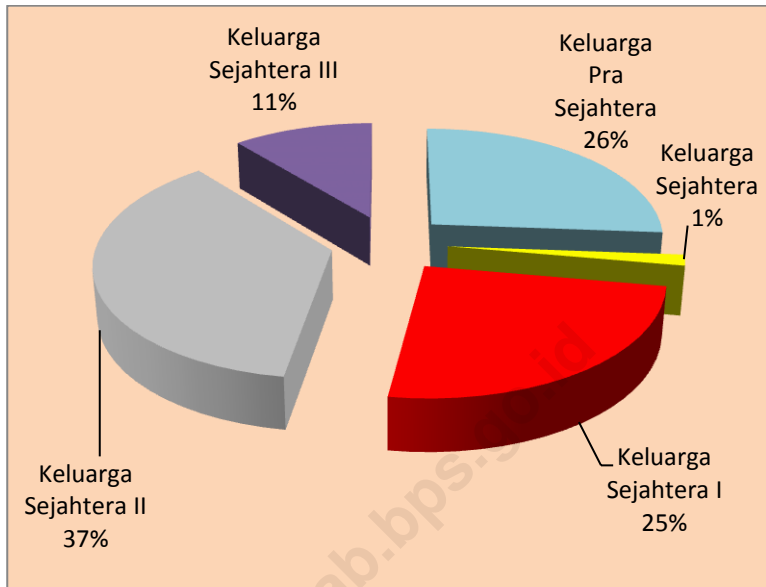
4.3 Keluarga Berencana

Salah satu upaya pemerintah untuk menekan angka pertumbuhan penduduk adalah dengan mencanangkan program Keluarga Berencana (KB). Salah satu indikator keberhasilan program KB ini dilihat dari jumlah akseptor aktif yang ada pada pasangan usia subur. Pada tahun 2013 tercatat jumlah Pasangan Usia Subur (PUS) di Kecamatan Amen sebanyak 1.391 pasangan dan 1.021 pasangan atau sekitar 73,4 persen merupakan akseptor aktif. Jumlah ini mengalami penurunan bila dibandingkan dengan Tahun 2012 yang mencapai 79,96 persen.

Untuk mendukung program KB maka disetiap desa tersedia fasilitas pelayanan KB. Tahun 2013 terdapat 59 tempat pelayanan KB, yang terdiri dari 10 unit Posyandu, 24 unit Sub PPKB, 24 unit PPKB dan 1 unit Klinik

Pada tahun 2013 tercatat dari 2.396 keluarga yang ada di Kecamatan Amen, 627 merupakan Keluarga Pra Sejahtera, 37 Keluarga Sejahtera, 592 Keluarga Sejahtera I, 877 Keluarga Sejahtera II dan 263 Keluarga Sejahtera III. Harapannya pemerintah terus membantu meningkatkan taraf hidup masyarakat sehingga semakin memperkecil jumlah keluarga pra sejahtera.

Gambar 4.3 Persentase Tahapan Keluarga Sejahtera di Kecamatan Amen, 2013



4.4 Keadaan Sosial

Keadaan sosial masyarakat di Kecamatan Amen sangat beraneka ragam. Penduduk asli di Kecamatan Amen adalah suku Rejang, tetapi ada juga penduduk dari suku lain seperti Padang, Sunda, Jawa dan lain-lain. Mayoritas penduduk memeluk agama Islam. Berdasarkan data dari Kantor Camat Amen tahun 2013 di Kecamatan Amen terdapat 10 unit mesjid dan 7 unit langgar.

Keberadaan sarana ibadah ini diharapkan dapat membantu masyarakat untuk mengakses tempat ibadah di desa masing-masing. Selama Tahun 2013 ada 7 orang jamaah haji yang diberangkatkan dari Kecamatan Amen.

Organisasi kemasyarakatan yang masih aktif sampai tahun 2013 adalah Karang Taruna dan Lembaga Swadaya Masyarakat (LSM) yang terdapat di Desa Nangai Tayau I dan Desa Selebar Jaya.

Tabel 4.1 Jumlah Sekolah Menurut Jenjang dan Statusnya Dalam Naungan DIKNAS Kabupaten Lebong di Kecamatan Amen, 2013
Table 4.1 Number of School Kinder Garden by Status In Amen District, 2013

(Buah/Unit)

Tingkat Pendidikan <i>Education Level</i>	Status Sekolah <i>School Status</i>		Jumlah <i>Total</i>
	Negeri <i>Public</i>	Swasta <i>Private</i>	
(1)	(2)	(3)	(4)
TK	1	0	1
SD	6	0	6
SMP	1	0	1
SMA	0	1	1
SMK	0	0	0

Sumber : Dinas Pendidikan Nasional Kabupaten Lebong
Source : The National Education Service of Lebong Regency

Tabel 4.2 Rasio Murid dan Guru Menurut Statusnya Dalam Naungan DIKNAS Kabupaten Lebong di Kecamatan Amen, 2013
Table 4.2 Ratio of Students to Teachers by Status In Amen District, 2013

(Orang/Person)

Tingkat Pendidikan <i>Education Level</i>	Murid <i>Student</i>		Guru <i>Teacher</i>		Rasio <i>Ratio</i>	
	Negeri <i>Public</i>	Swasta <i>Private</i>	Negeri <i>Public</i>	Swasta <i>Private</i>	Negeri <i>Public</i>	Swasta <i>Private</i>
(1)	(2)	(3)	(4)	(5)	(6)	(7)
TK	100	0	-	0	-	0
SD	729	0	52	0	14,01	0
SMP	185	0	15	0	12,33	0
SMA	0	65	0	14	0	4,64
SMK	0	0	0	0	0	0

Sumber : Dinas Pendidikan Nasional Kabupaten Lebong
Source : The National Education Service of Lebong Regency

Tabel 4.3 Banyaknya Ruang Kelas dan Lulusan Dalam Naungan DIKNAS Kabupaten Lebong Menurut Status di Kecamatan Amen, 2013
Table Ratio of Students to Teachers by Status In Amen District, 2013

Uraian <i>Description</i>	Ruang Kelas (ruang) <i>Class room (room)</i>		Lulusan (orang) <i>Graduate (people)</i>	
	Negeri <i>Public</i>	Swasta <i>Private</i>	Negeri <i>Public</i>	Swasta <i>Private</i>
(1)	(2)	(3)	(4)	(5)
TK	4	0	-	-
SD	38	0	118	0
SMP	6	0	46	0
SMA	0	3	0	22
SMK	0	0	0	0

Sumber : Dinas Pendidikan Nasional Kabupaten Lebong
Source : The National Education Service of Lebong Regency

Tabel 4.4 Jumlah Sekolah Menurut Jenjang dan Statusnya Dalam Naungan KEMENAG Kabupaten Lebong di Kecamatan Amen, 2013
Table 4.4 Number of School Kinder Garden by Status In Amen District, 2013

(Buah/Unit)

Tingkat Pendidikan <i>Education Level</i>	Status Sekolah <i>School Status</i>		Jumlah <i>Total</i>
	Negeri <i>Public</i>	Swasta <i>Private</i>	
	(1)	(2)	
TK	0	0	0
MIN	0	0	0
MTS	0	0	0
MAN	0	0	0

Sumber : Kantor Kementrian Agama Kabupaten Lebong
Source : Ministry of Religious Affairs Lebong Regency

Tabel 4.5 Rasio Murid dan Guru Menurut Statusnya Dalam Naungan KEMENAG Kabupaten Lebong di Kecamatan Amen, 2013

Table 4.5 Ratio of Students to Teachers by Status In Amen District, 2013

(Orang/Person)

Tingkat Pendidikan <i>Education Level</i>	Murid <i>Student</i>		Guru <i>Teacher</i>		Rasio <i>Ratio</i>	
	Negeri <i>Public</i>	Swasta <i>Private</i>	Negeri <i>Public</i>	Swasta <i>Private</i>	Negeri <i>Public</i>	Swasta <i>Private</i>
(1)	(2)	(3)	(4)	(5)	(6)	(7)
TK	0	0	0	0	0	0
MIN	0	0	0	0	0	0
MTS	0	0	0	0	0	0
MAN	0	0	0	0	0	0

Sumber : Kantor Kementerian Agama Kabupaten Lebong
 Source : Ministry of Religious Affairs Lebong Regency

Tabel 4.6 Banyaknya Ruang Kelas dan Lulusan Dalam Naungan KEMENAG Kabupaten Lebong Menurut Status di Kecamatan Amen, 2013
Table 4.6 Ratio of Students to Teachers by Status In Amen District, 2013

Uraian <i>Description</i>	Ruang Kelas (ruang) <i>Class room (room)</i>		Lulusan (orang) <i>Graduate (people)</i>	
	Negeri <i>Public</i>	Swasta <i>Private</i>	Negeri <i>Public</i>	Swasta <i>Private</i>
(1)	(2)	(3)	(4)	(5)
TK	0	0	0	0
MIN	0	0	0	0
MTS	0	0	0	0
MAN	0	0	0	0

Sumber : Kantor Kementerian Agama Kabupaten Lebong
Source : Ministry of Religious Affairs Lebong Regency

Tabel 4.7 Jumlah Pendidikan Keterampilan Menurut Jenis dan Desa/Kelurahan Kecamatan Amen, 2013
Table 4.7 Number of Educational Skills by Type and Village / Village District Amen, 2013

(Buah/Unit)

Desa/Kelurahan	Jenis*	Jumlah
(1)	(2)	(3)
Amen	b	1
Nangai Tayau I	-	-
Nangai Tayau	-	-
Pyang Mbik	-	-
Sukau Mergo	-	-
Sungai Gerong	-	-
Sukau Rajo	-	-
Selebar Jaya	-	-
Talang Bunut	-	-
Garut	-	-

*Ket * a) Bahasa Asing; b) Computer; c) Menjahit/Tata Busana; d) Kecantikan; e) Montir Mobil/Motor; f) Elektronika; g) lainnya.*

Sumber : Kantor Kecamatan Amen
 Source : Amen District Office

Tabel 4.8 Keberadaan Jenis Pendidikan Informal dan Lainnya Menurut Desa/Kelurahan di Kecamatan Amen, 2013

Table The existence of type and Other Informal Education in According Village / Village District Amen, 2013

(Buah/Unit)

Desa/Kelurahan	Jenis *	Jumlah
(1)	(2)	(3)
Amen	-	-
Nangai Tayau I	c	1
Nangai Tayau	a	1
Pyang Mbik	-	-
Sukau Mergo	a	1
Sungai Gerong	a	1
Sukau Rajo	-	-
Selebar Jaya	a	1
Talang Bunut	c	1
Garut	a/c	1/1

*Ket * a) PAUD; b) Play Group; c) Taman Bacaan; d) Paket A/B/C; e) Pemberantasan Buta Kasara/keaksaraan fungsional; f) lainnya*

Sumber : Kepala Desa
Source : Amen District Office

Tabel 4.9 Banyaknya Fasilitas Kesehatan Menurut Jenisnya Di Kecamatan Amen, 2013
Table 4.9 Number of Health Facilities by Kind in Amen District, 2013

(Buah/Unit)

Fasilitas Kesehatan <i>Health Facilities</i>	Jumlah <i>Total</i>
(1)	(2)
Rumah Sakit Umum	0
Rumah Sakit Swasta	0
Puskesmas	1
Puskesmas Pembantu	1
Puskesmas Keliling	1
Posyandu	10
Apotek	1
Jumlah/Total	14

Sumber : Lebong Dalam Angka 2014
Source : Lebong Regency in Figures 2014

Tabel 4.10 Banyaknya Tenaga Kesehatan Menurut Jenis Tenaga Kesehatan di Kecamatan Amen, 2013
Table 4.10 Number of Health Personal by Kinds Profession in Amen District, 2013

(Orang/Person)

Jenis Tenaga Kesehatan <i>Type of Health Worker</i>	Jumlah <i>Total</i>
(1)	(2)
Dokter Umum	1
Dokter Spesialis	0
Dokter Gigi	0
Apoteker	0
Sarjana Kesehatan	1
Paramedik Perawat	8
Bidan	5
Tenaga Kefarmasian	1
Tenaga Gizi	1
Sarjana Teknis Medis	1
Tenaga Kesehatan Masyarakat	5
Jumlah/Total	23

Sumber : Dinas Kesehatan Kabupaten Lebong
Source : The Public Health Service of Lebong Regency

Tabel 4.11 Jumlah Pasangan Usia Subur(PUS), Akseptor Aktif dan Akseptor Baru di Kecamatan Amen, 2013
Table 4.11 Number of Fertile Couples, Current User, and New Acceptors in Amen District, 2013

(Pasangan/Couple)

Uraian <i>Description</i> (1)	Jumlah <i>Total</i> (2)
Pasangan Usia Subur	1 391
Akseptor Aktif	1 021
Persentase Terhadap PUS (%)	73,4
Akseptor Baru	657

Sumber : BPMPP dan KB Kabupaten Lebong
Source : BPMPP and KB of Lebong Regency

Tabel 4.12 Jumlah Tempat Pelayanan KB di Kecamatan Amen, 2013
Table 4.12 Number of Family Planning Service in Amen District, 2013

(Buah/Unit)	
Uraian <i>Description</i>	Jumlah <i>Total</i>
(1)	(2)
Posyandu	10
Sub PPKB	24
PPKB	24
Klinik	1
Jumlah/Total	59

Sumber : BPMPP dan KB Kabupaten Lebong
Source : BPMPP and KB of Lebong Regency

Tabel 4.13 Tahapan Keluarga Sejahtera di Kecamatan Amen, 2013
Table Prosperity Family Phase in Amen District, 2013

(Keluarga/Family)

Uraian <i>Description</i> (1)	Jumlah <i>Total</i> (2)
Keluarga Pra Sejahtera	627
Keluarga Sejahtera	37
Keluarga Sejahtera I	592
Keluarga Sejahtera II	877
Keluarga Sejahtera III	263
Jumlah/Total	2 396

Sumber : BPMPP dan KB Kabupaten Lebong
 Source : BPMPP and KB of Lebong Regency

Tabel 4.14 Jumlah Jamaah Haji yang Diberangkatkan Ke Tanah Suci Menurut Jenis Kelamin di Kecamatan Amen, 2013
Table Number of Moslem Pilgrim Who Departed for Mecca by Sex in Amen District, 2013

(Orang/Person)

Jenis Kelamin Sex (1)	Jumlah Total (2)
Laki-Laki/ <i>Man</i>	3
Perempuan/ <i>Woman</i>	4
Jumlah/Total	7

Sumber : Kementrian Agama Kabupaten Lebong
Source : Ministry of Religious Affairs Lebong Regency

Tabel 4.16 Jumlah Panti Asuhan, Organisasi Sosial dan Karang Taruna di Kecamatan Amen, 2013
Table 4.16 Number of Orphanages, Social Organizations and Youth Associations in Amen District, 2013

(Buah/Unit)

Uraian <i>Description</i>	Jumlah <i>Total</i>
(1)	(2)
Panti Asuhan	0
Organisasi Sosial	0
Karang Taruna	10

Sumber : Dinsosnakertrans Dukcapil Kabupaten Lebong
Source : Department of Social, Manpower, Transmigration, population and civil registration of Lebong Regency

Tabel **Banyaknya Tenaga BABINSA dan**
BABINKAMTIPMAS di Kecamatan Amen Tahun
2013
Table **4.17** *Number of BABINSA and BABINKAMTIPMAS in Amen*
District, 2013

(Orang/Person)	
Uraian <i>Description</i>	Jumlah <i>Total</i>
(1)	(2)
BABINSA	4
BABINKAMTIPMAS	6

Sumber : Kantor Kecamatan Amen
Source : Amen District Office

Tabel 4.18 **Banyaknya Bencana Alam di Kecamatan Amen, 2013**
Table Number of Natural Disasters in Amen District 2013

(Kejadian/*Disasters*)

Uraian <i>Description</i>	Jumlah <i>Total</i>
(1)	(2)
Kebakaran	0
Banjir	1
Gempa Bumi	0
Tanah Longsor	0
Puting Beliung	0
Gunung Meletus	0
Kekeringan Lahan	0
Kebakaran Hutan	0
Tsunami	0

Sumber : BPBD Kabupaten Lebong
Source : BPBD of Lebong Regency

Tabel **Jumlah Tempat Ibadah Menurut**
Desa/Kelurahan Kecamatan Amen, 2013
Table **4.19** *Number of Places of Worship According to the*
Village / Ward District Amen, 2013

(Buah/Unit)

Desa/Kelurahan	Jenis *	Jumlah
(1)	(2)	(3)
Amen	a/b	1/2
Nangai Tayau I	a/b	1/1
Nangai Tayau	a/b	1/1
Pyang Mbik	a	1
Sukau Mergo	a/b	1/2
Sungai Gerong	a/b	1/1
Sukau Rajo	a	1
Selebar Jaya	a	1
Talang Bunut	a	1
Garut	a	1

Ket a) Masjid; b) Surau/Langgar; c) Gereja kristen; d) Gereja Katolik; e) Kaple; f) Pura; g) Vihara; h) Klenteng

Sumber : Kantor Kecamatan Amen
Source : Amen District Office

Tabel 4.20 Jumlah Lembaga Non Profit Berdasarkan Jenis Menurut Desa/Kelurahan Kecamatan Amen, 2013

Table Number of Non Profit Institutions by Type According to the Village / Ward District Amen, 2013

(Buah/Unit)

Desa/Kelurahan	Jenis *	Jumlah
(1)	(2)	(3)
Amen	-	-
Nangai Tayau I	e	1
Nangai Tayau	-	-
Pyang Mbik	-	-
Sukau Mergo	-	-
Sungai Gerong	-	-
Sukau Rajo	-	-
Selebar Jaya	e	1
Talang Bunut	-	-
Garut	-	-

*Ket * a) Org Kemasyarakatan; b) Org sosial; c) Org Profesi; d) Perkumpulan Sosial/Masyarakat/Olahraga/Hobi; e) LSM; f) Lembaga Keagamaan; g) Org Bantuan Kemanusiaan/Beasiswa*

Sumber : Kantor Kecamatan Amen
Source : Amen District Office

Tabel 4.21 Jumlah Kejadian Kejahatan Berdasarkan Jenis Kejahatan di Kecamatan Amen, 2013
Table Number of Crimes by Type Crime Incidence in District Amen, 2013

(Buah/Unit)

Jenis Kejahatan	Jumlah
(1)	(2)
Pencurian	2
Peramporan	-
Pemerksaan	-
Pemerasan	-
Penculikan	-
Penganiayaan	-
Pembunuhan	-
Narkotika	-
Perjudian	-

Sumber : Kepala Desa/Lurah
Source Chief of Village/Ward

BAB V

PERTANIAN

<http://lebongkab.bps.go.id>

BAB V PERTANIAN

5.1 Pertanian

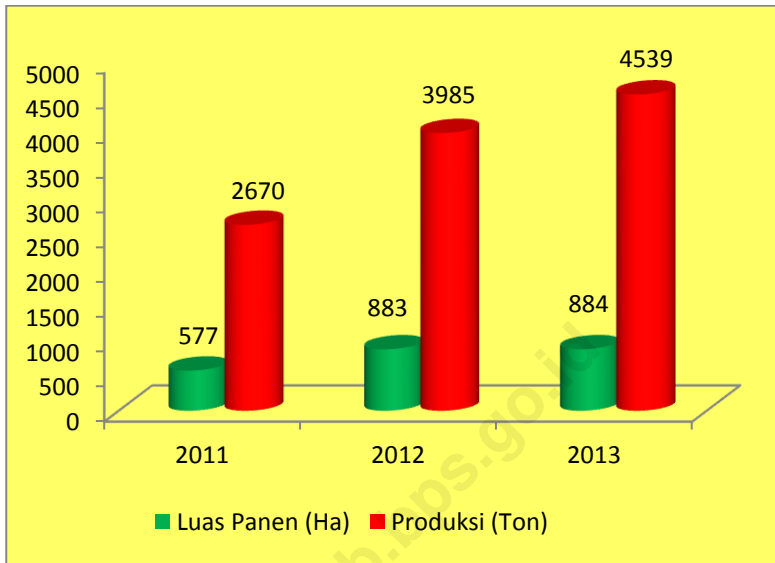
Sumber utama penghasilan masyarakat di Kecamatan Amen pada umumnya adalah dari sektor pertanian, khususnya pertanian tanaman padi. Pada Tahun 2013 jumlah produksi Padi Sawah di Kecamatan Amen mencapai 4.539 ton dengan luas panen 884 hektar. Jumlah ini mengalami peningkatan sekitar 13,9 persen dari tahun 2012 yang produksinya mencapai 3.985 ton dengan luas panen 883 hektar. Selain tanaman padi, masyarakat juga mengusahakan tanaman palawija seperti jagung, ubi kayu dan juga ubi jalar. Pada tahun 2013 produksi Jagung mencapai 13 ton dengan luas panen 3 hektar, ubi kayu 90,5 ton dengan luas panen 7 hektar dan ubi jalar 10 ton dengan luas panen 1 hektar.

Selain mengusahakan tanaman pangan, masyarakat juga mengembangkan budidaya perikanan darat. Budidaya ikan yang paling banyak diusahakan masyarakat adalah budidaya sawah/mina padi. Luas areal budidaya ikan sawah/mina padi pada tahun 2013 mencapai 639 hektar dengan produksi mencapai 424 ton. Jumlah ini mengalami peningkatan bila dibandingkan dengan tahun 2012, dengan luas areal 372 hektar dan produksinya mencapai 222,5 ton.

Selain budidaya sawah/mina padi ada juga masyarakat yang mengusahakan budidaya Kolam Air Tenang (KAT). Pada tahun 2013 luas areal budidaya Kolam Air Tenang mencapai 15 hektar dengan produksi mencapai 69 ton.

Untuk terus meningkatkan pengetahuan masyarakat, maka pemerintah terus memberikan penyuluhan pertanian bagi para petani. Pada tahun 2013 ada 7 orang Tenaga Penyuluhan Lapangan (PPL) yang ditugaskan di Kecamatan Amen untuk membina para petani baik melalui Kelompok Tani maupun perorangan. Sampai saat ini ada 57 Kelompok Tani Pemula dengan jumlah anggota 1.371 orang. Dari jumlah tersebut ada 7 Gapoktan yang terbentuk, 31 kelompok yang bergabung dengan jumlah anggota 746 orang.

Gambar 5.1 Luas Panen dan Produksi Padi Sawah di Kecamatan Amen, 2011-2013



Tabel **Jumlah Gabungan Kelompok Tani di**
5.2 **Kecamatan Amen, 2013**
Table *Number of Cluster Farmer Groups in Amen District,*
2013

(Kelompok/Groups)

Uraian <i>Description</i>	Jumlah <i>Total</i>
(1)	(2)
Jumlah Gapoktan	7
Jumlah Kelompok yang Bergabung	31
Total Anggota	746

Sumber Badan Pelaksana Penyuluhan Pertanian, Perikanan
: dan Kehutanan (BP4K) Kabupaten Lebong
Source *BP4K of Lebong Regency*

Tabel 5.4 Luas Panen, Produksi Padi Sawah dan Sawah Ladang Kecamatan Amen, 2013
Table 5.4 Harvested Area, Production of Wet Land Paddy and Dry Land Paddy Amen District, 2013

Jenis Padi <i>Kind of Paddy</i>	Luas Panen (Ha) <i>Harvested Area (Ha)</i>	Produksi (Ton) <i>Production (Ton)</i>
(1)	(2)	(3)
Padi Sawah	884	4 539
Padi Ladang	0	0

Sumber : Angka Tetap Tahun 2012
Source : Final Rate 2012

Tabel 5.5 Luas Panen dan Produksi Palawija Menurut Jenis Palawija di Kecamatan Amen, 2013
Table 5.5 Harvested Area, Production of Palawija By Kind of Palawija in Amen District, 2013

Jenis Palawija <i>Kind of Palawija</i>	Luas Panen (Ha) <i>Harvested Area (Ha)</i>	Produksi (Ton) <i>Production (Ton)</i>
(1)	(2)	(3)
Jagung	3	13,0
Ubi Kayu	7	90,5
Ubi Jalar	1	10
Kacang Tanah	0	0
Kedelai	0	0
Kacang Hijau	0	0

Sumber : Angka Tetap Tahun 2012
Source : Final Rate 2012

Tabel 5.7 Luas Areal Usaha Perikanan Darat di Kecamatan Amen, 2013
Table 5.7 Cultured Areal of Inland Fisheries in Amen District , 2013

(Ha)	
Jenis Usaha <i>Type of Business</i>	Luas (Ha) <i>Area</i>
(1)	(2)
<u>Budidaya</u>	
1. Kolam Air Deras (KAD)	0,004
2. Kolam Air Tenang (KAT)	15
3. Sawah/Mina Padi	639
4. Siring/Keramba	0
5. Jaring Apung	0
<u>Penangkapan</u>	
1. Sungai/Kuala	0
2. Danau/Tebat	0
<u>Pembenihan</u>	
1. BBI Dinas	4
2. UPR	3

Sumber : Dinas Perikanan dan Peternakan Kabupaten Lebong
Source : The Fisheries and Livestock Service of Lebong Regency

Tabel 5.8 **Produksi Usaha Perikanan Darat di Kecamatan Amen, 2013**
Table 5.8 Production of Inland Fisheries in Amen District, 2013

(Ton)	
Jenis Usaha <i>Type of Business</i>	Produksi <i>Production</i>
(1)	(2)
<u>Budidaya</u>	
1. Kolam Air Deras (KAD)	2
2. Kolam Air Tenang (KAT)	69
3. Sawah/Mina Padi	424
4. Siring/Keramba	0
5. Jaring Apung	0
<u>Penangkapan</u>	
1. Sungai/Kuala	0
2. Danau/Tebat	0
<u>Pembenihan</u>	
1. BBI Dinas	21 635
2. UPR	9 134

Sumber : Dinas Perikanan dan Peternakan Kabupaten Lebong
Source : The Fisheries and Livestock Service of Lebong Regency

Tabel 5.9 Jumlah Heler/Penggilingan Padi Menurut Menurut Desa/Kelurahan di Kecamatan Amen, 2013
Table 5.9 Number Heler/Milling According to According to Rice Village / Ward in District Amen, 2013

(Buah/Unit)

Desa/Kelurahan <i>Village/Ward</i>	Jumlah <i>Total</i>
(1)	(2)
Amen	1
Nangai Tayau I	3
Nangai Tayau	2
Pyang Mbik	2
Sukau Mergo	3
Sungai Gerong	3
Sukau Rajo	2
Selebar Jaya	2
Talang Bunut	1
Garut	4
Jumlah/Total	23

Sumber : Kepala Desa/Lurah
Source : Chief of Village/Ward

BAB VI

PERINDUSTRIAN, PERTAMBANGAN DAN ENERGI

<http://lebongkab.bps.go.id>

BAB VI. PERINDUSTRIAN, PERTAMBANGAN DAN ENERGI

6.1 Perindustrian

Sektor industri merupakan salah satu sektor yang juga mendukung peningkatan perekonomian. Sektor industri yang dikembangkan masyarakat di Kecamatan Amen pada umumnya adalah industri mikro. Tahun 2013 tercatat ada 29 industri mikro yang ada di Kecamatan Amen diantaranya industri penggilingan padi, pandai besi, industri pembuatan makanan dan lain-lain.

6.2 Pertambangan

Keseluruhan desa di Kecamatan Amen dialiri oleh sungai seperti Sungai Ketahun, Sungai Kotok, Sungai Amen dan Irigasi Cendam. Selain digunakan untuk pertanian dan kehidupan sehari-hari, banyak juga masyarakat yang memanfaatkan sungai untuk melakukan kegiatan pertambangan tradisional, walaupun tidak tercatat secara resmi di Kantor Pelayanan Terpadu. Umumnya masyarakat menambang pasir, batu kali dan koral dari sungai.

6.3 Energi

Listrik merupakan salah satu sumber energi mendasar bagi masyarakat. Sampai Tahun 2013 seluruh desa di Kecamatan Amen sudah mendapatkan pasokan listrik yang memadai. Tercatat ada 2.286 keluarga yang menggunakan listrik PLN. Sedangkan untuk bahan bakar, sebagian besar masyarakat di Kecamatan Amen menggunakan LPG, namun sebagian kecil masyarakat masih ada yang menggunakan kayu bakar.

Tabel **Jumlah Rumah Tangga Pengguna Listrik Berdasarkan Sumber Energi di Kecamatan Amen, 2013**

Table **6.1** *Number of Customers Households Electricity by Energy Source In Amen District, 2013*

(KK)	
Uraian <i>Description</i>	Jumlah <i>Total</i>
(1)	(2)
Listrik PLN	2 286
Listrik Non PLN	0

Sumber : Kepala Desa/Lurah
Source : *Chief of Village/Ward*

Tabel 6.2 Bahan Bakar yang Digunakan Sebagian Besar Masyarakat Menurut Desa/Kelurahan di Kecamatan Amen, 2013

Table 6.2 Used Fuel According to the majority of the Village / Ward in District Amen, 2013

(Buah/Unit)

Desa/kelurahan	Gas kota	LPG	Minyak tanah	Kayu bakar	Lainnya (batu bara, arang dll)
(1)	(2)	(3)	(4)	(5)	(6)
Amen	-	√	-	-	-
Nangai Tayau I	-	√	-	-	-
Nangai Tayau	-	√	-	-	-
Pyang Mbik	-	√	-	-	-
Sukau Mergo	-	-	-	√	-
Sungai Gerong	-	√	-	-	-
Sukau Rajo	-	√	-	-	-
Selebar Jaya	-	√	-	-	-
Talang Bunut	-	-	-	√	-
Garut	-	-	-	√	-

Sumber : Kepala Desa/Lurah
Source : Chief of Village/Ward

Tabel 6.3 Keberadaan Saluran Udara Tegangan Ekstra Tinggi (SUTET) dan Base Transceiver Station (BTS) Menurut Desa/Kelurahan Kecamatan Amen, 2013

Table The existence of Air Line Extra High Voltage (SUTET) and Base Transceiver Station (BTS) According to the Village / Ward District Amen, 2013

(Buah/Unit)

Desa/Kelurahan	SUTET	BTS
(1)	(2)	(3)
Amen	0	0
Nangai Tayau I	0	0
Nangai Tayau	0	0
Pyang Mbik	0	0
Sukau Mergo	0	0
Sungai Gerong	0	0
Sukau Rajo	0	0
Selebar Jaya	0	0
Talang Bunut	0	0
Garut	0	0

Sumber : Kantor Kecamatan Amen
 Source : Amen District Office

Tabel 6.4 Jumlah Lokasi dan Komoditas Utama Kegiatan Pertambangan dan Penggalian Golongan C Menurut Desa/Kelurahan Kecamatan Amen, 2013

Table Number of Locations and Events Main Commodities Group C Mining and Quarrying According Village / Ward District Amen, 2013

(Buah/Unit)

Desa/Kelurahan	Pertambangan		Pengalihan C	
	Jumlah	Komoditas Utama	Jumlah	Komoditas Utama
(1)	(2)	(3)	(4)	(5)
Amen	0	-	0	-
Nangai Tayau I	0	-	0	-
Nangai Tayau	0	-	0	-
Pyang Mbik	0	-	0	-
Sukau Mergo	0	-	0	-
Sungai Gerong	0	-	0	-
Sukau Rajo	0	-	0	-
Selebar Jaya	0	-	1	Batu Kali
Talang Bunut	0	-	1	Batu Kali
Garut	0	-	1	Batu Kali

Sumber : Kepala Desa/Lurah
Source : Chief of Village/Ward

Tabel 6.5 Jumlah Usaha Kecil, Mikro, Menengah Dan Besar di Kecamatan Amen, 2013

Table Number of Micro, Small, Middle and Large Business in Amen District, 2013

(Buah/Unit)

Desa/kelurahan	Usaha Kecil	Usaha Mikro	Usaha Menengah	Usaha Besar
(1)	(2)	(3)	(4)	(5)
Amen	0	0	0	0
Nangai Tayau I	0	0	0	0
Nangai Tayau	0	5	0	0
Pyang Mbik	0	2	0	0
Sukau Mergo	0	19	0	0
Sungai Gerong	0	1	0	0
Sukau Rajo	0	0	0	0
Selebar Jaya	0	0	0	0
Talang Bunut	0	1	0	0
Garut	0	1	0	0

Sumber : Kepala Desa/Lurah
 Source : Chief of village/Ward

BAB VII

PERDAGANGAN, TRANSPORTASI DAN KOMUNIKASI

<http://lebongkab.bps.go.id>

BAB VII. PERDAGANGAN, TRANSPORTASI DAN KOMUNIKASI

7.1 Perdagangan

Perkembangan sektor perdagangan di Kecamatan Amen memiliki potensi yang cukup baik. Hal ini didukung dengan jarak pusat ibukota kecamatan yang berdekatan dengan pusat perekonomian Kabupaten Lebong yaitu Pasar Muara Aman. Berdasarkan data dari Kantor Pelayanan Terpadu Kabupaten Lebong, tahun 2013 ada 35 pedagang yang sudah memiliki Surat Izin Perdagangan. Berdasarkan data dari Kantor Camat Amen, di Kecamatan Amen juga terdapat 1 Pasar Permanen yaitu Pasar Terminal, 1 unit mini market dan 106 warung/kedai yang menyebar diberbagai desa.

7.2 Transportasi, Kominikasi dan Pariwisata

Sampai tahun 2013 belum ada jalan Negara di Kecamatan Amen, tetapi ada 5 desa yang dilewati jalan propinsi dan 5 desa jalan Kabupaten.

Sampai tahun 2013 belum ada kantor Pos ataupun Kantor pos Pembantu di Kecamatan Amen, namun masyarakat tidak mengalami kesulitan untuk mengakses Kantor Pos karena

jarak Kantor Pos dari Kecamatan Amen tidak terlalu jauh, hanya berjarak kurang lebih 1 km dari kantor camat Amen.

Letak Kecamatan Amen yang berupa hamparan, sebagian besar wilayahnya berupa areal persawahan dan perumahan. Dilihat dari potensi wisatanya, Kecamatan Amen bukanlah wilayah yang memiliki objek wisata. Berdasarkan data dari Dinas Perhubungan dan Parnasibud Kabupaten Lebong, tahun 2013 terdapat beberapa benda cagar budaya yang juga tercatat dengan Kecamatan Uram Jaya dan Kecamatan Lebong Utara diantaranya Keramat Ulu Dues, Keramat Lebong/Ki Pandan dan Bangunan Peninggalan Belanda. Diharapkan pemerintah memberikan perhatian serius terhadap Benda-benda Cagar Budaya karena memiliki nilai sejarah yang tinggi.

Tabel 7.1 Jumlah Surat Izin Usaha Perdagangan yang Dikeluarkan di Kecamatan Amen, 2013
Table 7.1 Number of Trade License in Amen District, 2013

(Surat/Document)	
Uraian <i>Description</i>	Jumlah <i>Total</i>
(1)	(2)
TDUP	14
Jenis SIUP	
5. Pedagang Kecil	35
6. Pedagang Menengah	0
7. Pedagang Besar	0

Sumber : Kantor Pelayanan Terpadu Kabupaten Lebong
Source : Integrated Service Office of Lebong Regency

Tabel 7.3 Jenis Jalan Menurut Tingkat Pemerintahan yang berwenang dan Desa/Kelurahan Kecamatan Amen, 2013
Table 7.3 Road type authorized by Level of Government and Village/Ward District Amen, 2013

(Buah/Unit)

Desa/Kelurahan	Negara	Propinsi	Kabupaten
(1)	(2)	(3)	(4)
Amen	-	√	-
Nangai Tayau I	-	√	-
Nangai Tayau	-	√	-
Pyang Mbik	-	√	-
Sukau Mergo	-	√	-
Sungai Gerong	-	-	√
Sukau Rajo	-	-	√
Selebar Jaya	-	-	√
Talang Bunut	-	-	√
Garut	-	-	√

Sumber : Kantor Kecamatan Amen
 Source : Amen District Office

Tabel 7.4 Jumlah Jembatan dan Jenis Jembatan yang Terdapat Menurut Desa/Kelurahan Kecamatan Amen, 2013
Table Number of Bridges and Bridge type There By Village/ Ward District Amen, 2013

(Buah/Unit)

Desa/Kelurahan	Jumlah	Jenis Jembatan (Terpanjang)*
(1)	(2)	(3)
Amen	1	c
Nangai Tayau I	1	a
Nangai Tayau	1	f
Pyang Mbik	2	c
Sukau Mergo	1	f
Sungai Gerong	1	c
Sukau Rajo	0	-
Selebar Jaya	1	f
Talang Bunut	1	c
Garut	1	f

*Ket * a) Beton; b) Kayu; c) Campuran beton dan besi; d) Campuran beton kayu; e) Campuran besai kayu; f) Gantung; g) Lainnya*

Sumber : Kantor Kecamatan Amen
 Source : Amen District Office

Tabel **Objek Wisata dan Cagar Budaya di Kecamatan Amen, 2013**
Table **7.6** *Tour Object and Pledge Culture Object in Amen District, 2013*

(Km)	
Uraian <i>Description</i>	Jarak dari Kantor Kecamatan <i>Distance from District Office</i>
(1)	(2)
Objek Wisata	0
Cagar Budaya*	<ol style="list-style-type: none"> 1. Keramat Ulau Dues 2. Keramat Lebong/Ki Pandan 3. Bangunan Peninggalan Belanda

**juga tercatat di Kecamatan Lebong Utara dan Uram Jaya*

Sumber Dinas Perhubungan dan Parsenibud Kabupaten
 : Lebong
 Source : *The Transportation, Culture, art and Tourism Service of Lebong Regency*

Tabel 7.7 Jumlah Kelompok Kesenian di Kecamatan Amen, 2013
Table 7.7 Number of Art Group in Amen District, 2013

(Kelompok/Group)	
Uraian <i>Description</i>	Jumlah <i>Total</i>
(1)	(2)
Sanggar	-
Musik	-
Orgen Tunggal	-
Lainnya	-

Sumber : Dinas Perhubungan dan Parnsibud Kabupaten Lebong
Source : The Transportation, Culture, art and Tourism Service of Lebong Regency

BAB VIII

KEUANGAN

<http://lebongkab.bps.go.id>

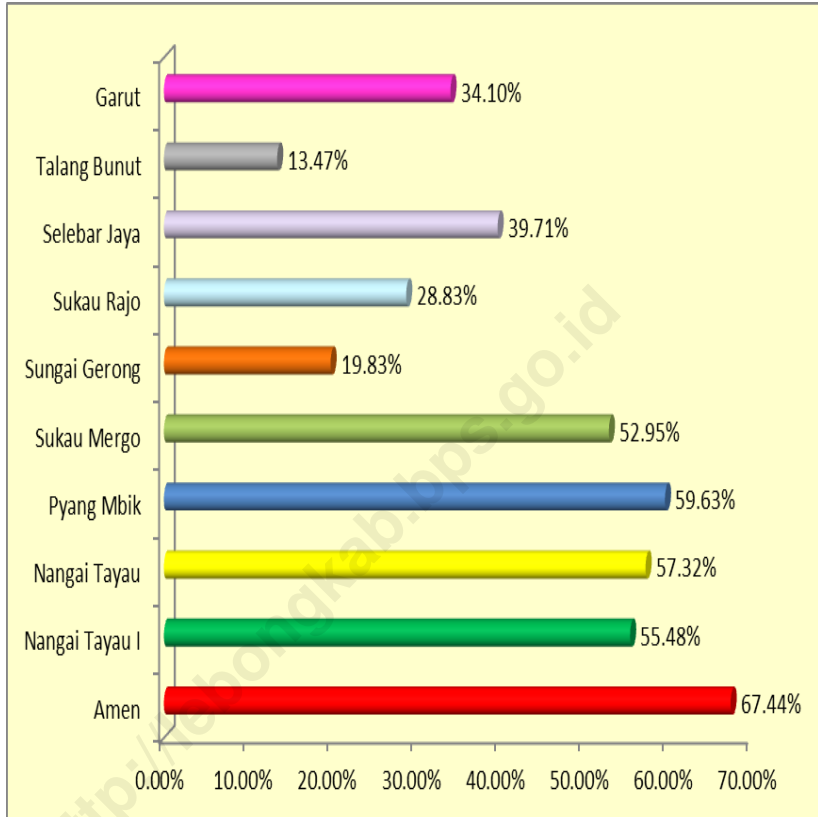
BAB VIII. KEUANGAN

8.1 Keuangan

Salah satu sumber Pendapatan Asli Daerah (PAD) berasal dari penerimaan Pajak Bumi dan Bangunan (PBB). Tahun 2013 jumlah wajib pajak di Kecamatan Amen tercatat sebanyak 2.276, jumlah ini mengalami penurunan dibandingkan tahun 2012. Target penerimaan PBB tahun 2013 adalah sebesar Rp 39.207.799,- namun sampai Desember 2013 realisasai penerimaan pajak hanya mencapai Rp 16.095.079,- atau sekitar 41,05 persen. Realisasi penerimaan pajak yang paling rendah adalah desa Talang Bunut, hanya mencapai 13,47 persen dari target penerimaan. Sedangkan desa yang paling tinggi realisasi penerimaan pajaknya Kelurahan Amen, mencapai 67,44 persen dari target penerimaan. Namun secara umum realisasi penerimaan PBB tahun 2013 mengalami peningkatan dibanding realisasi penerimaan tahun 2012 yang hanya mencapai 38,59 persen.

Diharapkan pemerintah setempat bisa membangun kerjasama yang baik dengan masyarakat supaya masyarakat memiliki kesadaran penuh untuk membayar pajak, karena pajak merupakan modal terbesar untuk pembangunan daerah.

Gambar 8.1 Persentasi Realisasi Penerimaan Pajak Bumi dan Bangunan (PBB) menurut Desa/Kelurahan di Kecamatan Amen, 2013



Tabel 8.1 Jumlah Wajib Pajak Bumi dan Bangunan di Kecamatan Amen, 2013
Table 8.1 Total Duty Tax of Land and Housing Tax in Amen District, 2013
 (Orang/Person)

Desa/Kelurahan <i>Village/Ward</i>	Jumlah Wajib Pajak <i>Duty Taxes</i>
(1)	(2)
Amen	338
Nangai Tayau I	164
Nangai Tayau	214
Pyang Mbik	365
Sukau Mergo	253
Sungai Gerong	184
Sukau Rajo	154
Selebar Jaya	124
Talang Bunut	211
Garut	269
Jumlah/ Total	
2013	2.276
2012	2.385
2011	2.385
2010	2.385

Sumber : Dinas Pendapatan, Pengelolaan Keuangan dan Aset Daerah Kabupaten Lebong
Source : Revenue, Finance and Asset Management Service of Lebong Regency

Tabel

8.2

Target dan Realisasi Pajak Bumi dan Bangunan di Kecamatan Amen, 2013

Table

Target and Realization of Land and Housing Tax in Amen District, 2013

(Rupiah/Rupiah)

Desa/Kelurahan <i>Village/Ward</i>	Target <i>Target (Rp)</i>	Realisasi <i>Realization</i>	
		(Rp)	%
(1)	(2)	(3)	(4)
Amen	5 754 690	3 881 000	67,44
Nangai Tayau I	1 949 949	1 081 872	55,48
Nangai Tayau	2 385 051	1 367 104	57,32
Pyang Mbik	4 246 829	2.532.280	59,63
Sukau Mergo	3 602 119	1 907 472	52,95
Sungai Gerong	4 526 192	897 381	19,83
Sukau Rajo	3 085 607	889 600	28,83
Selebar Jaya	2 494 166	990 501	39,71
Talang Bunut	6 101 380	821 721	13,47
Garut	5 061 816	1 726 148	34,10
Jumlah/ Total			
2013	39 207 799	16 095 079	41,05
2012	43 113 379	16 637 672	38,59
2011	38 955 760	15 494 043	39,77
2010	40 051 072	8 292 900	20,71

Sumber

Dinas Pendapatan, Pengelolaan Keuangan dan Aset Daerah Kabupaten Lebong

Source

Revenue, Finance and Asset Management Service of Lebong Regency

“Kecamatan Amen Dalam Angka 2014” merupakan publikasi series tahunan yang menyajikan berbagai fakta statistik hingga keadaan tahun 2013 setingkat Kecamatan. Data statistik kecamatan merupakan data resmi yang dihimpun dari berbagai sumber, dikumpulkan melalui mekanisme sensus, survei, maupun kompilasi produk administrasi. Dengan keseratan informasi tersebut, para perencana, perumus kebijakan, peneliti, dan akademisi dapat menjadikannya sebagai salah satu sumber penting dalam penyediaan data statistik yang faktual, valid dan terpercaya.

DATA

MENCERDASKAN BANGSA



**BADAN PUSAT STATISTIK
KABUPATEN LEBONG**

Jalan Raya Komplek Perkantoran Jalur Dua - Tubei
website: lebongkab.bps.go.id; email: bps1707@bps.go.id