


1403.7504.044



**STATISTIK
KECAMATAN BULAWA
TAHUN 2009**



DITERBITKAN OLEH/PUBLISHED BY:
**BADAN PUSAT STATISTIK
KABUPATEN BONE BOLANGO**

KATA SAMBUTAN

Dengan memanjatkan puji syukur kehadiran Allah SWT, publikasi **Kecamatan Bulawa Dalam Angka Tahun 2009** ini sudah dapat diterbitkan untuk tahun ini.

Saya harapkan hadirnya publikasi ini, dapat dijadikan sebagai pedoman gambaran umum tentang keadaan wilayah Kecamatan Bulawa, ditinjau dari berbagai aspek kehidupan.

Semoga buku ini bermanfaat bagi kita semua, serta tidak lupa saya ucapkan terima kasih pada Mantri Statistik Kecamatan Bulawa yang telah menyusun publikasi ini.

Bone Raya, Oktober 2009
Camat Bulawa

IRSYAD HUNOWU
NIP.19651017 198802 1 003

BRIEFING


*Climbedly praise thanks of Allah SWT, publicizing of **District of Bulawa In Figure 2009** this have published for this year.*

I expect of this publicizing, can be made as guidance about regional circumstance District of Bulawa, evaluated from various life aspect.

Hopefully this book be of benefit to all of us, and also not forget to thanks to Statistical Coordinator of District of Bulawa compiled this publicizing.

***Bone Raya , October 2009**
Chief of District of
Bulawa*

IRSYAD HUNOWU
NIP.19651017 198802 1 003



KATA PENGANTAR

Dengan memanjatkan puji syukur kehadiran Allah SWT, publikasi **Kecamatan Bulawa Dalam Angka Tahun 2009** ini sudah dapat diterbitkan untuk tahun ini.

Publikasi ini merupakan kumpulan data-data dasar di Kecamatan Bone Raya (merupakan pecahan dari Kecamatan Bulawa yang terdiri dari berbagai sektor pembangunan).

Kepada semua pihak yang telah membantu sehingga terwujudnya publikasi ini, terutama Bapak Camat Bulawa dan seluruh instansi/dinas jawatan serta seluruh kepala desa/kelurahan, kami sampaikan terima kasih.

Harapan Kami semoga buku ini bermanfaat bagi para pemakainya.

Bone Raya, Oktober 2009
Mantri Statistik
Kecamatan Bulawa

Mitroholil Bumulo
NIP.19790815 200604 1 026

PREFACE

With the thanks of of Allah SWT, District of Bulawa in Figure 2009 can be published this year.

This publicizing represent the corps of basic data Disrict of Bulawa consisted of various development sector.

To all party assisted so that existing of this publicizing, especially District Chief of Bulawa and entire/all countryside head / chief of village, we submit the thank.

Our Expectation hopefully this book be of benefit to its users.

*Bone Raya, October 2009
Statistical Coord.
District of Bulawa*

Mitroholil Bumulo
NIP.19790815 200604 1 026

DAFTAR ISI/CONTENTS

	Hal
Kata Sambutan/ <i>Preface</i>	i
Kata Pengantar/ <i>Biefing</i>	iii
Daftar Isi / <i>Contents</i>	v
Bab I KEADAAN GEOGRAFIS/ <i>Geographical Position</i>	1
Bab II PEMERINTAHAN/ <i>Governance</i>	8
Bab III KEPENDUDUKAN/ <i>Demography</i>	16
Bab IV SOSIAL/ <i>Social</i>	30
Bab V PERTANIAN/ <i>Agriculture</i>	45
Bab VI PERINDUSTRIAN, LISTRIK, AIR MINUM DAN PERTAMBANGAN/ <i>Mnufacture, Listrict, Water and Mining</i>	58
Bab VII PERDAGANGAN DAN HARGA-HARGA/ <i>Trading and Prices</i>	67
Bab VIII TRANSPORTASI, KOMUNIKASI DAN PARIWISATA/ <i>Transportation, Communication, and Tourism</i>	70
Bab IX KEUANGAN/ <i>Finance</i>	73



Bab 1

**Letak Geografis/
*Geographical Position***



Letak Geografis Geographical Position

Tentang Kecamatan Bulawa

Kecamatan Bulawa merupakan salah satu dari 17 Kecamatan yang ada di Kabupaten Bone Bolango, Kecamatan ini terletak Pada garis lintang $0,30^{\circ}$ Lintang Utara, 1° Lintang Selatan, 121° Bujur Timur, $123^{\circ} 30'$ Bujur Barat dan terdiri atas 9 desa,

Luas Wilayah

Luas wilayah kecamatan Bulawa adalah sebesar 111.10 km^2 atau sebesar 5.59% dari luas wilayah Kabupaten Bone Bolango, Desa terluas adalah Desa Kaidundu, Dilihat dari morfologi permukaan bumi, yang terluas adalah daerah pegunungan, dan dataran tinggi

Batas Wilayah

Kecamatan Bulawa terletak di sebelah timur Bone Pantai sebelah barat Bone Raya, Sebelah Utara Teluk Tomini dan sebelah selatan Suwawa

About District of Bulawa

District of Bulawa is one of the 17 Districts exist in Regency Bone Bolango, This district lay in latitude $0,30^{\circ}$ Paralel North, 1° Paralel South, 121° Longitude East, $123^{\circ} 30'$ Longitude West and contents 9 villages,

Regional

The Region of District of Bulawa is 111.10 km^2 or equal to 5.59% from Bone Bolango Regency's region, Widest village is Kaidundu, Seen from earth surface morphology, widest area is mountain and high land

Regional Boundary

District of Bulawa located in eastside of Bone Pantai, westside of Bone Raya, Northside of Teluk Tomini. and to the south of Suwawa



Tabel : 1.1

Batas Wilayah Administratif Kecamatan Bulawa 2008
District of Bulawa Administrative Borders 2008

Batas Wilayah/ <i>Borders</i>	Berbatasan Dengan/ <i>Bordered With</i>
(1)	(2)
Sebelah Utara <i>To The North</i>	Kecamatan Suwawa
Sebelah Timur/ <i>To The East</i>	Kecamatan Bone Raya
Sebelah Selatan/ <i>To The South</i>	Teluk Tomini
Sebelah Barat/ <i>To the West</i>	Kecamatan Bone Pantai

Sumber : Kantor Desa



Tabel : 1.2

**Jarak Antara Pusat Desa dengan Ibukota
Kecamatan Bulawa 2008**
*Distance between Central Village with
District of Bulawa Capital 2008*

Ibukota Kecamatan/ <i>District Capital</i>	Pusat Desa/ <i>Central Village</i>	Jarak/ <i>Distance</i> (km)	Ditempuh dengan/ <i>Transportation</i>
(1)	(2)	(3)	(4)
K	008. Kaidundu	0	Darat
A	009. Mamungaa	3	Darat
I	012. Kaidundu Barat	1	Darat
D	013. Mopuya	1	Darat
U	014. Bukit Hijau	6	Darat
N	015. Nyiur Hijau	3	Darat
D	016. Bunga Hijau	1	Darat
U	017. Mamungaa Timur	4	Darat

Sumber : Kantor Desa



Tabel : 1.3 Luas Kecamatan Menurut Keadaan Tanah Dirinci Per Desa/Kelurahan Tahun 2008
Wides of Area according to Land by Countryside/Village

Desa/Kelurahan <i>Village</i>	Keadaan Tanah (Km ²)/ <i>ground Circumstance</i>			Jumlah/ <i>Total Dataran Rendah/ Lowland</i>
	Dataran Rendah/ <i>Lowland</i>	Dataran Tinggi/ <i>Plateau</i>	Pegunungan / <i>Mountains</i>	
(1)	(2)	(3)	(4)	(5)
008. Kaidundu	1,09	2,71	19,51	23,30
009. Mamungaa	2,07	1,23	6,31	9,62
012. Kaidundu Barat	1,05	12,14	1,98	15,17
013. Mopuya	0,00	0,76	2,51	3,27
014. Bukit Hijau	1,59	7,02	12,86	21,48
015. Nyiur Hijau	0,90	3,15	7,62	11,67
016. Bunga Hijau	2,54	4,12	3,50	10,16
017. Mamungaa Timur	3,24	5,84	7,27	16,34
Jumlah	12,48	36,97	61,56	111,01

Sumber : Kantor Desa



**Tabel : 1.4 Nama Sungai dan Gunung Serta Panjang dan Tingginya
Diperinci Per Desa/Kelurahan
Tahun 2008**
River length dan Mount hight by Village 2008

Desa/Kelurahan <i>Village</i>	Sungai/River		Gunung/Mount	
	Nama/Name	Panjang / Length (Km)	Nama/Name	Tinggi/ High (Km)
(1)	(2)	(3)	(4)	(5)
008. Kaidundu	Mopuya Diti	*	Butu, Pamu, Binarasa, Bingele	*
009. Mamungaa	Mamungaa Daa	5,7	Mantulangi	*
012. Kaidundu Barat	-	-	-	-
013. Mopuya	Mopuya Daa	16	-	-
014. Bukit Hijau	-	-	Tanea	*
015. Nyiur Hijau	-	-	-	-
016. Bunga Hijau	-	-	Bunga I, Bunga II	*
017. Mamungaa Timur	Mamungaa Kiki	16	Majalani	*

Sumber : Kantor Desa

**Tabel : 1.5 Luas Daerah dan Persentase Terhadap Kecamatan
Diperinci Per Desa/Kelurahan
Tahun 2008**
Large og Area dan Percentage to District by Village

Desa/Kelurahan <i>Village</i>	Luas/ <i>large</i>	Persentasi/ <i>Persentase</i>
	(Km ²)	
(1)	(2)	(3)
008. Kaidundu	23,30	20,99
009. Mamungaa	9,62	8,66
012. Kaidundu Barat	15,17	13,67
013. Mopuya	3,27	2,94
014. Bukit Hijau	21,48	19,35
015. Nyiur Hijau	11,67	10,52
016. Bunga Hijau	10,16	9,15
017. Mamungaa Timur	16,34	14,72
Jumlah	111,01	100,00

Sumber : Kantor Desa

Bab 2

**Pemerintahan/
Governance**

**Pemerintahan
Governance****Wilayah**

Kecamatan Bulawa terdiri dari 8 desa yaitu Kaidundu, Mamungaa, Kaidundu Barat, Mopuya, Bukit Hijau, Nyiur Hijau, Bunga Hijau, Mamungaa Timur. Ibukota kecamatan terletak di Kaidundu

Menurut Bagian Pemerintahan Kecamatan Bulawa, status pemerintahan desa-desa di Bulawa adalah Swadaya Jika dilihat dari status hukumnya maka semua desa Kecamatan sudah tergolong definitif.

Untuk perangkat keamanan di setiap desa rata-rata sudah ada ada hansip

Region

District of Bulawa consisted of 8 villages there are Kaidundu, Mamungaa, Kaidundu Barat, Mopuya, Bukit Hijau, Nyiur Hijau, Bunga Hijau, Mamungaa Timur. capital district of Bulawa located in Kaidundu

According To Subdistrict Governance, governance status are Swadaya If seen from its law status hence all Subdistrict Villages have been pertained definitive

For the security, there are a public securityin every village

Tabel : 2.1

**Nama-nama Camat Yang Memerintah
Sampai Dengan Tahun 2008
*Name of Chief of District
Up To Year 2008***

Nama/Name	Tahun Menjabat/Taking Hold
(1)	(2)
.....
14. AHMAD TANGAHU	1962 S/D 1963
15. HARUN YASIN	1963 S/D 1967
16. MAHMUD TANGAHU	1967 S/D 1972
17. HUSAIN BAHUA	1972 S/D 1974
18. RUSTAM HADJU, BA	1974 S/D 1978
19. A. ABD. LATIF, BA	1978 S/D 1978
20. RUSDIN SULEMAN, BA	1978 S/D 1979
21. KARIM PATEDA, BA	1979 S/D 1979
22. UDIN RAJAK, BA	1979 S/D 1980
23. KARIM PATEDA, BA	1980 S/D 1980
24. SIMON DJUBA, BA	1980 S/D 1981
25. THAMRIN HUNOWU, BA	1981 S/D 1983
26. H. LASULIKA, BA	1983 S/D 1985
27. IDRUS BIKI, BA	1985 S/D 1989
28. DRS. RUM HIOLA	1989 S/D 1990
29. Drs. MAH. BUNSAL	1990 S/D 1991
30. Drs. ANIS NAKI	1991 S/D 1993
31. Drs. G. LAHAY	1993 S/D 1999
32. Drs. ZULKARNAIN GELA	1999 S/D 2000
33. Drs. OSCAR LADIKU	2000 S/D 2002
34. RIZAL YAKOB, BA	2002 S/D 2003
35. WIDO IBRAHIM, BSC	2003 S/D 2004
36. SUGONDO MAKMUR, SPD	2004 S/D 2007
37. ANAS.S.TANGAHU	2007
38. MOH. WELDY K. IYOU. Sos	2007 S/D 2008
39. IRSYAD HUNOWU	2008 S/D SEKARANG

Sumber : Kantor Camat

Tabel : 2.2 Nama-nama Kepala Desa/Lurah Yang Memerintah
Sampai Dengan Tahun 2008
*Name of Villages Commander
Up To Year 2008*

Desa/Kelurahan <i>Village</i>	Nama Kepala Desa/Kelurahan <i>Name of Village Commander</i>	Pendidikan Tertinggi/ <i>Highest Education</i>
(1)	(2)	(3)
008. Kaidundu	Sukri S Hulopi	SLTA
009. Mamungaa	Iskandar Inombi	SLTA
012. Kaidundu Barat	Hajir Y Buhungo	SLTA
013. Mopuya	Arman Husain	SMP
014. Bukit Hijau	Ismail Halidi	SGO
015. Nyiur Hijau	Badarudin Haleda	SLTP
016. Bunga Hijau	H.Harles S Lapu	SD
017. Mamungaa Timur	Saleh Gunibala	SLTA

Sumber : Kantor Desa

Tabel : 2.3 Nama-nama Ketua Badan Pemerintahan Desa (BPD), Umur, dan Pendidikan Tertinggi Tahun 2008/
Name of Chief of Government Commite Countryside Age, and Highest Education.

Desa/Kelurahan <i>Village</i>	Nama Ketua BPD/ <i>Name of Chief</i>	Pendidikan Tertinggi/ <i>Highest Education</i>	Jumlah Anggota BPD/ <i>Total</i>
(1)	(2)	(3)	(4)
008. Kaidundu	Andris Makmur	SLTA	7
009. Mamungaa	Imran Nombi	PGSD	7
012. Kaidundu Barat	Warson Husain	SD	5
013. Mopuya	Tahir B Djalil	D3	7
014. Bukit Hijau	Nur S Biki	PGSD	7
015. Nyiur Hijau	Imran Wolingalo	SD	5
016. Bunga Hijau	Arjun Dungi	SLTP	7
017. Mamungaa Timur	Amin D Yusuf	PGSD	7

Sumber : Kantor Desa

Tabel : 2.4

**Tipe Desa/Kelurahan, Jumlah Dusun/Lingkungan
dan Jumlah Blok Sensus
Dirinci Per Desa/Kelurahan
Tahun 2008/
Type of Village, Sum up the Orchard / environmental,
Census Block by Village**

Desa/Kelurahan <i>Village</i>	Tipe Desa/Kelurahan (beri tanda ✓)			Dusun <i>Orchard</i>	Lingk/ <i>env</i>	Blok Sensus/ <i>Census Block</i>
	Swa daya	Swa karya	Swasem bada			
(1)	(2)	(3)	(4)	(5)	(6)	(7)
008. Kaidundu	✓	-	-	4	-	-
009. Mamungaa	✓	-	-	4	-	-
012. Kaidundu Barat	✓	-	-	4	-	-
013. Mopuya	✓	-	-	3	-	-
014. Bukit Hijau	✓	-	-	4	-	-
015. Nyiur Hijau	✓	-	-	3	-	-
016. Bunga Hijau	✓	-	-	3	-	-
017. Mamungaa Timur	✓	-	-	4	-	-
Jumlah	8	-	-	29	-	-

Sumber : Kantor Desa

Tabel : 2.5

Status Hukum Desa
Law Status of Village

Desa/Kelurahan <i>Village</i>	Definitif/ <i>Definitive</i>	Persiapan/ <i>Preparation</i>	UPT	PMT
(1)	(2)	(3)	(4)	(5)
008. Kaidundu	✓	-	-	-
009. Mamungaa	✓	-	-	-
012. Kaidundu Barat	✓	-	-	-
013. Mopuya	✓	-	-	-
014. Bukit Hijau	✓	-	-	-
015. Nyiur Hijau	✓	-	-	-
016. Bunga Hijau	✓	-	-	-
017. Mamungaa Timur	✓	-	-	-
Jumlah	8	-	-	-

Sumber : Kantor Desa

Tabel : 2.6

**Banyaknya Anggota Hansip, Kamra 2008/
Numbers of Public Security, Community Safe Guard,
Community of Defense 2008**

Desa/Kelurahan	Hansip/ <i>Public Security</i>	Wanra/ <i>Community of Save Guard</i>	Kamra/ <i>Commu nity of Defense</i>	Jumlah/ <i>Total</i>
(1)	(2)	(3)	(4)	(5)
008. Kaidundu	5	5	5	15
009. Mamungaa	4	4	4	12
012. Kaidundu Barat	4	4	4	12
013. Mopuya	4	4	4	12
014. Bukit Hijau	4	4	4	12
015. Nyiur Hijau	4	4	4	12
016. Bunga Hijau	4	4	4	12
017. Mamungaa Timur	4	4	4	12
Jumlah/Total	33	33	33	99

Sumber : Kantor Desa

Bab 3

**Kependudukan/
Demography**

**Tabel : 3.1.1 Luas, Jumlah Penduduk dan Rumah Tangga
dirinci per Desa/Kelurahan
Tahun 2008/
Wide, Sum up the Population and Household
by Countryside/village**

Desa/Kelurahan <i>Countryside/village</i>	Luas (Km ²)/ <i>Wide</i>	Jumlah/ <i>Total</i>	
		Rumah Tangga/ <i>Household</i>	Penduduk (jiwa)/ <i>Population</i>
(1)	(2)	(3)	(4)
008. Kaidundu	23,30	189	823
009. Mamungaa	9,62	138	650
012. Kaidundu Barat	15,17	133	506
013. Mopuya	3,27	103	586
014. Bukit Hijau	21,48	110	581
015. Nyiur Hijau	11,67	131	504
016. Bunga Hijau	10,16	107	607
017. Mamungaa Timur	16,34	165	812
Jumlah	111,01	1076	5069

Sumber : BPS kab.Bone Bolango

Tabel : 3.1.2

**Jumlah Penduduk Dewasa dan Anak-anak
dirinci per Desa/Kelurahan
Tahun 2008**
Number of the Adult Resident and Children

Desa/Kelurahan <i>Countryside/village</i>	Dewasa/adult		Anak-anak/ <i>Children</i>		Jumlah/ <i>Total</i>	
	L	P	L	P	L	P
(1)	(2)	(3)	(4)	(5)	(6)	(7)
008. Kaidundu	279	242	141	161	420	403
009. Mamungaa	205	191	118	136	323	327
012. Kaidundu Barat	105	111	166	124	271	235
013. Mopuya	211	206	88	81	299	287
014. Bukit Hijau	191	179	101	110	292	289
015. Nyiur Hijau	159	154	95	96	254	250
016. Bunga Hijau	182	177	123	125	305	302
017. Mamungaa Timur	273	244	159	136	432	380
Jumlah	1605	1504	991	161	2596	2473

Sumber : BPS kab.Bone Bolango

Ket : L : Laki-laki.

P : Perempuan

**Tabel : 3.1.3 Jumlah Penduduk Menurut Kewarganegaraan
dirinci per Desa/Kelurahan
Tahun 2008
Resident According to Civic
by Countryside/village**

Desa/Kelurahan Countryside/village	WNA		WNI				Jumlah/ Total
	L	P	Asli		Turunan Cina		
			L	P	L	P	
(1)	(2)	(3)	(4)	(5)	(6)	(7)	(8)
008. Kaidundu	-	-	420	403	-	-	823
009. Mamungaa	-	-	323	327	-	-	650
012. Kaidundu Barat	-	-	271	235	-	-	506
013. Mopuya	-	-	299	287	-	-	586
014. Bukit Hijau	-	-	292	289	-	-	581
015. Nyiur Hijau	-	-	254	250	-	-	504
016. Bunga Hijau	-	-	305	302	-	-	607
017. Mamungaa Timur	-	-	432	380	-	-	812
Jumlah	-	-	2596	2473	-	-	5069

Sumber : BPS kab.Bone Bolango

Ket : L : Laki-laki.

P : Perempuan

**Tabel : 3.1.4 Jumlah Kelahiran, Kematian, Datang dan Pindah
dirinci per Desa/Kelurahan
Tahun 2008/
*Birth, Death, Come and Move by Countryside/village***

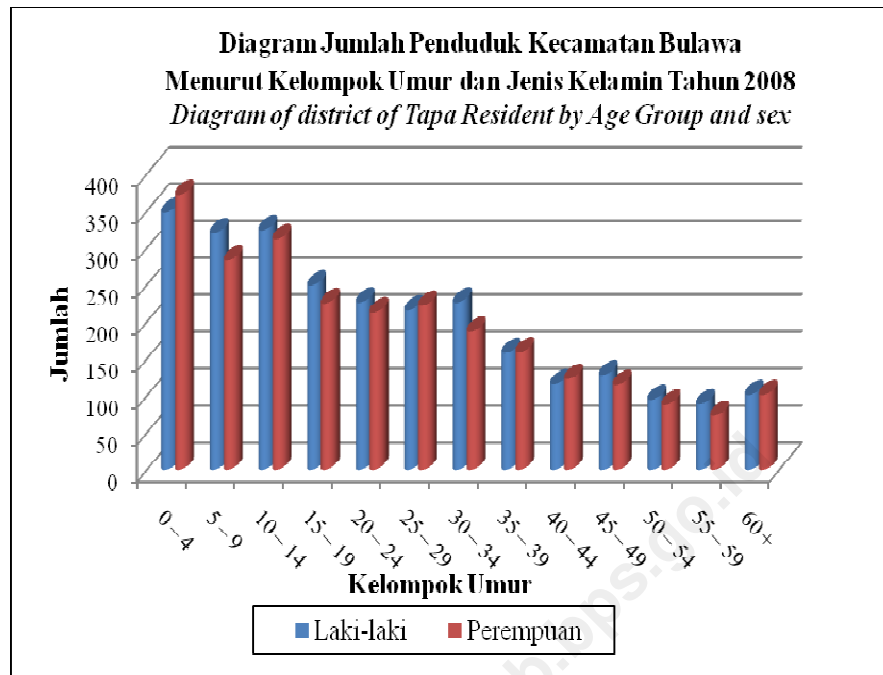
Desa/Kelurahan <i>Countryside/village</i>	Lahir/ <i>Birth</i>	Mati/ <i>Death</i>	Datang/ <i>Come</i>	Pindah/ <i>Move</i>
(1)	(2)	(3)	(4)	(5)
008. Kaidundu	-	-	-	-
009. Mamungaa	-	-	-	-
012. Kaidundu Barat	-	-	-	-
013. Mopuya	-	-	-	-
014. Bukit Hijau	2	-	-	2
015. Nyiur Hijau	2	-	-	2
016. Bunga Hijau	-	-	-	-
017. Mamungaa Timur	-	-	-	-
Jumlah	4	-	-	4

Sumber : Kantor Desa

**Tabel : 3.1.5 Jumlah Penduduk Dirinci Menurut Jenis Kelamin
Tahun 2001 – 2008/
Resident by sex**

Tahun/ Year	Jenis Kelamin/Sex		Sex Rasio
	Laki-laki/ Male	Perempuan/ Female	
(1)	(2)	(3)	(4)
2001	27.321	28.570	95,6
2002	17.530	18.524	94,6
2003	15.845	15.144	104,6
2004	15.764	15.539	101,45
2005	4.614	4.620	99,9
2006	3.863	3.661	105,52
2007	2.424	2.226	108,89
2008	2.596	2.473	104,97

Sumber : BPS kab.Bone Bolango



Sumber: BPS Kab.Bone Bolango

Tabel : 3.1.6 Jumlah Penduduk Menurut Kelompok Umur dan Jenis Kelamin Tahun 2008
Resident by Age Group and sex

Kelompok Umur/ <i>Age Group</i>	Laki-laki/ <i>Male</i>	Perempuan/ <i>Female</i>	Jumlah/ <i>Total</i>
(1)	(2)	(3)	(4)
0 – 4	348	372	720
5 – 9	320	283	603
10 – 14	324	312	636
15 – 19	249	225	474
20 – 24	226	213	439
25 – 29	216	222	438
30 – 34	226	187	413
35 – 39	158	159	317
40 – 44	116	123	239
45 – 49	128	115	243
50 – 54	95	88	183
55 – 59	89	73	162
60 +	101	101	202
Jumlah	2596	2473	5069

Sumber : BPS kab.Bone Bolango

**Tabel : 3.1.7 Kepadatan Penduduk Menurut Desa Tahun 2008/
Population Density Regency by Village**

Desa/Kelurahan <i>Countryside/village</i>	Luas Daerah/ <i>Wide</i>	Jumlah Penduduk/ <i>Resident</i>	Kepadatan Penduduk per Km ² <i>Density</i>
(1)	(2)	(3)	(4)
008. Kaidundu	23,30	892	38
009. Mamungaa	9,62	704	73
012. Kaidundu Barat	15,17	548	36
013. Mopuya	3,27	635	194
014. Bukit Hijau	21,48	630	29
015. Nyiur Hijau	11,67	546	47
016. Bunga Hijau	10,16	658	65
017. Mamungaa Timur	16,34	880	54
Jumlah	111,01	5493	49

Sumber : Kantor Desa

Tabel : 3.2.1

**Jumlah Penduduk Usia Kerja 10 Tahun Keatas
Menurut Angkatan dan Non Angkatan Kerja
dirinci per Desa/Kelurahan
Tahun 2008**
*Number Resident 10 Years Old
According to Labor and Non Labor Force
by per Countrysid /village*

Desa/Kelurahan <i>Countrysid /village</i>	Angkatan Kerja/ <i>Labor Force</i>			Non Angkatan Kerja/ <i>Non Labor Force</i>			
	Bekerja/ <i>Worked</i>	Tdk Bekerja/ <i>Not worked</i>	Jumlah/ <i>Total</i>	Seko Lah/ <i>School</i>	URT	Lain Nya/ <i>Others</i>	Jumlah/ <i>Total</i>
(1)	(2)	(3)	(4)	(5)	(6)	(7)	(8)
008. Kaidundu	232	55	287	154	116	58	328
009. Mamungaa	151	43	194	133	127	54	314
012. Kaidundu Barat	193	45	238	110	25	62	197
013. Mopuya	152	36	188	105	84	48	237
014. Bukit Hijau	122	45	167	65	89	50	204
015. Nyiur Hijau	128	38	166	67	101	40	208
016. Bunga Hijau	114	32	146	71	108	45	224
017. Mamungaa Timur	163	52	215	82	255	59	396
Jumlah	1255	346	1607	787	905	416	2108

Sumber : BPS kab.Bone Bolango

Tabel : 3.2.2

**Jumlah Penduduk Usia Kerja 10 Tahun Keatas
Menurut Pendidikan Terakhir Yang Ditamatkan
dirinci per Desa/Kelurahan
Tahun 2008**

*Number of Resident 10 Years Old According to
Last School Graduated by Countrysid /village*

Desa/Kelurahan <i>Countrysid /village</i>	Pendidikan Terakhir Yang Ditamatkan/ <i>Last School Graduated</i>						Jumlah
	Tdk/Blm Sekolah	Tidak SD	Tamat SD	Tamat SMP	Tamat SLTA	Tamat PT	
(1)	(2)	(3)	(4)	(5)	(6)	(7)	(8)
008. Kaidundu	98	96	143	134	161	5	637
009. Mamungaa	97	100	185	116	12	-	510
012. Kaidundu Barat	93	95	87	66	56	1	398
013. Mopuya	61	92	98	68	73	2	394
014. Bukit Hijau	42	85	100	85	48	1	361
015. Nyiur Hijau	72	98	92	44	38	1	345
016. Bunga Hijau	54	81	82	67	71	1	356
017. Mamungaa Timur	83	170	186	132	21	1	593
Jumlah	600	817	973	712	480	12	3594

Sumber : BPS kab.Bone Bolango

Tabel : 3.2.3

**Jumlah Penduduk Usia Kerja 10 Tahun Keatas
yang Bekerja Menurut Lapangan Usaha Utama
dirinci per Desa/Kelurahan
Tahun 2008**

*Number of Resident Work 10 Year According To Especial Effort Field
by Countryside/village*

Desa/Kelurahan <i>Countryside/village</i>	Pertanian/Agriculture					Perta mban gan/P engga lian	Listr ik dan Air	Kon stru ksi
	Taba ma	Per ikan an	Peter na kan	Per ke bu nan	Ke huta nan			
(1)	(2)	(3)	(4)	(5)	(6)	(7)	(8)	(9)
008. Kaidundu	-	229	34	157	-	115	-	10
009. Mamungaa	-	67	13	88	-	58	-	-
012. Kaidundu Barat	-	108	69	112	-	56	-	12
013. Mopuya	-	52	11	143	-	85	-	-
014. Bukit Hijau	-	46	37	37	-	47	-	-
015. Nyiur Hijau	-	47	5	178	-	73	-	-
016. Bunga Hijau	-	41	4	119	-	125	-	-
017. Mamungaa Timur	-	172	18	175	-	63	-	-
Jumlah	-	762	191	1009	-	622	-	22

Sumber : Kantor Desa

Tabel : 3.2.3

Lanjutan

Desa/Kelurahan <i>Countryside/village</i>	Per dagan gan	Ang kutan	Ke ua ngan	Jasa-jasa				Jum lah
				AB RI	Pegawai		Jasa Lain nya	
					Ne geri	Swa sta		
(1)	(10)	(11)	(12)	(13)	(14)	(15)	(16)	(17)
008. Kaidundu	29	50	-	-	21	-	-	611
009. Mamungaa	15	64	-	-	119	22	48	487
012. Kaidundu Barat	14	-	-	-	-	4	21	378
013. Mopuya	26	6	-	1	17	3	38	368
014. Bukit Hijau	37	-	-	-	8	-	126	341
015. Nyiur Hijau	24	-	-	-	-	12	-	344
016. Bunga Hijau	49	-	-	-	7	7	-	336
017. Mamungaa Timur	32	42	-	-	14	18	55	568
Jumlah	226	165	-	1	186	66	288	3433

Sumber : Kantor Desa

Tabel : 3.3 Keadaan Perumahan Penduduk Menurut Kondisi Bangunan dirinci per Desa/Kelurahan Tahun 2008
Circumstance of Resident Housinghold According to Building Condition By Countryside/village

Desa/Kelurahan <i>Countryside/village</i>	Permanen/ <i>Permanent</i>	Non Permanen/ <i>Non Permanent</i>	Jumlah/ <i>Total</i>
(1)	(2)	(3)	(4)
008. Kaidundu	95	104	199
009. Mamungaa	135	76	211
012. Kaidundu Barat	45	57	102
013. Mopuya	108	39	144
014. Bukit Hijau	45	34	79
015. Nyiur Hijau	20	66	86
016. Bunga Hijau	64	28	92
017. Mamungaa Timur	99	61	160
Jumlah	611	465	1073

Sumber : Kantor Desa

Bab 4

**Sosial/
Social**

<http://bonebolangokab.bps.go.id>

**Tabel : 4.1.1 Jumlah Sekolah Menurut Jenis dan Status Pendidikan
dirinci per Desa/Kelurahan
Tahun 2008**

Number of School According to Type and Education Status

Desa/Kelurahan <i>Countryside/village</i>	TK		SD dan Sederajat		SLTP dan sederajat		SLTA dan sederajat	
	N	S	N	S	N	S	N	S
(1)	(2)	(3)	(4)	(5)	(6)	(7)	(8)	(9)
008. Kaidundu	1	-	-	-	-	-	-	-
009. Mamungaa	1	-	-	-	-	-	-	-
012. Kaidundu Barat	-	-	1	-	-	-	-	-
013. Mopuya	1	-	-	1	1	-	-	-
014. Bukit Hijau	-	-	-	-	-	-	-	-
015. Nyiur Hijau	-	-	1	-	-	-	-	-
016. Bunga Hijau	-	-	-	-	-	-	-	-
017. Mamungaa Timur	-	-	1	-	-	-	-	-
Jumlah	3	-	3	1	1	-	-	-

Sumber : Kacabdis Pendidikan Nasional Kecamatan Bulawa

Ket : N : Negeri.

S : Swasta.

**Tabel : 4.1.2 Jumlah Murid Menurut Jenis dan Status Pendidikan
dirinci per Desa/Kelurahan
Tahun 2008**
Number of School According to Type and Education Status

Desa/Kelurahan <i>Countryside/village</i>	Jumlah Murid/ <i>Students</i>							
	TK		SD dan Sederajat		SLTP dan sederajat		SLTA dan sederajat	
	N	S	N	S	N	S	N	S
(1)	(2)	(3)	(4)	(5)	(6)	(7)	(8)	(9)
008. Kaidundu	40	-	325	-	-	-	-	-
009. Mamungaa	35	-	-	-	-	-	-	-
012. Kaidundu Barat	-	-	145	-	-	-	-	-
013. Mopuya	30	-	-	75	180	-	-	-
014. Bukit Hijau	-	-	-	-	-	-	-	-
015. Nyiur Hijau	-	-	75	-	-	-	-	-
016. Bunga Hijau	-	-	-	-	-	-	-	-
017. Mamungaa Timur	-	-	137	-	-	-	-	-
Jumlah	105	-	682	75	180	-	-	-

Sumber : Kacabdis Pendidikan Nasional Kecamatan Bulawa

Ket : N : Negeri.

S : Swasta

**Tabel : 4.1.3 Jumlah Guru Menurut Jenis dan Status Pendidikan
dirinci per Desa/Kelurahan
Tahun 2008**
Number of Teacher According to Type and Education Status

Desa/Kelurahan <i>Countryside/village</i>	Jumlah Guru/ <i>Teachers</i>							
	TK		SD dan Sederajat		SLTP dan sederajat		SLTA dan sederajat	
	N	S	N	S	N	S	N	S
(1)	(2)	(3)	(4)	(5)	(6)	(7)	(8)	(9)
008. Kaidundu	2	-	7	-	-	-	-	-
009. Mamungaa	1	-	-	-	-	-	-	-
012. Kaidundu Barat	-	-	7	-	-	-	-	-
013. Mopuya	2	-	-	-	13	-	-	-
014. Bukit Hijau	-	-	-	-	-	-	-	-
015. Nyiur Hijau	-	-	-	-	-	-	-	-
016. Bunga Hijau	-	-	-	-	-	-	-	-
017. Mamungaa Timur	-	-	4	-	-	-	-	-
Jumlah	5	-	18	-	13	-	-	-

Sumber : Kacabdis Pendidikan Nasional Kecamatan Bulawa

Ket : N : Negeri.

S : Swasta

Tabel : 4.2.1

**Jumlah Sarana Kesehatan
dirinci per Desa/Kelurahan
Tahun 2008**
Number of Health Medium by Countryside/village

Desa/Kelurahan <i>Countryside/village</i>	Sarana Kesehatan/ <i>Health Medium</i>					
	Puskes mas	Puskes mas Pem bantu	Puskes mas Keliling	Posya ndu	Polin des	Apo tek
(1)	(2)	(3)	(4)	(5)	(6)	(7)
008. Kaidundu	-	1	-	2	1	-
009. Mamungaa	-	-	-	1	-	-
012. Kaidundu Barat	-	-	-	1	-	-
013. Mopuya	-	-	-	1	-	-
014. Bukit Hijau	-	-	-	1	-	-
015. Nyiur Hijau	-	-	-	1	-	-
016. Bunga Hijau	-	-	-	1	-	-
017. Mamungaa Timur	-	-	-	1	-	-
Jumlah	-	1	-	9	1	-

Sumber : Puskesmas se Kecamatan Bulawa

Tabel : 4.2.2

**Jumlah Tenaga Kesehatan
dirinci per Desa/Kelurahan
Tahun 2008**
Number of Helath Research by Countryside/village

Desa/Kelurahan <i>Countryside/village</i>	Tenaga Kesehatan/ <i>Helath Research</i>				
	Dokter	Perawat / Mantri	Bidan Terlatih	Dukun Bayi	Bidan Kampung
(1)	(2)	(3)	(4)	(5)	(6)
008. Kaidundu	-	-	-	3	1
009. Mamungaa	-	1	1	-	1
012. Kaidundu Barat	-	-	-	2	1
013. Mopuya	-	1	-	-	-
014. Bukit Hijau	-	-	-	-	-
015. Nyiur Hijau	-	-	-	1	1
016. Bunga Hijau	-	-	-	-	-
017. Mamungaa Timur	-	-	-	-	-
Jumlah	-	2	1	6	4

Sumber : Puskesmas se Kecamatan Bulawa

Tabel : 4.2.3 Banyaknya Klinik KB, Pos KB dan Petugas KB dirinci per Desa/Kelurahan Tahun 2008
Number of KB Clinic, KB Post, dan KB Worker by Countryside/village

Desa/Kelurahan <i>Countryside/village</i>	Klinik KB/ KB <i>Clinic</i>	Pos KB/ KB Post	Tenaga Medis/ Medical Worker	Petugas KB/ KB Worker	Tenaga Penerangan/ Information
(1)	(2)	(3)	(4)	(5)	(6)
008. Kaidundu	1	1	1	1	-
009. Mamungaa	-	1	1	-	-
012. Kaidundu Barat	-	1	1	-	-
013. Mopuya	-	1	1	-	-
014. Bukit Hijau	-	-	-	-	-
015. Nyiur Hijau	-	-	-	-	-
016. Bunga Hijau	-	-	-	-	-
017. Mamungaa Timur	-	-	-	-	-
Jumlah	1	4	4	1	-

Sumber : Kantor Desa

Tabel : 4.2.4 Banyaknya Pasangan Usia Subur (PUS) dan Peserta KB Menurut Desa di Kecamatan Bulawa Tahun 2008
Number of Pasangan Usia Subur (PUS) and KB Competitor by Countryside/Village

Desa/Kelurahan <i>Countryside/Village</i>	PUS	Peserta KB/ <i>KB Competitor</i>							Jumlah
		IUD	PIL	KDM	OV	OPR	STK	IMPL	
(1)	(2)	(3)	(4)	(5)	(6)	(7)	(8)	(9)	(10)
008. Kaidundu	141	18	8	-	-	-	8	29	204
009. Mamungaa	125	30	25	-	-	-	15	-	195
012. Kaidundu Barat	83	27	14	-	-	-	6	8	138
013. Mopuya	94	29	20	-	-	-	4	2	149
014. Bukit Hijau	120	17	28	-	-	-	11	5	181
015. Nyiur Hijau	94	19	20	-	-	-	9	7	149
016. Bunga Hijau	84	14	7	-	-	-	9	6	120
017. Mamungaa Timur	84	23	13	-	-	-	13	2	135
Jumlah	825	177	135	0	0	0	75	59	1271

Sumber : Kantor Desa-

Tabel : 4.2.5 Jumlah Anak Balita dan Anak Balita yang Diimunisasi menurut Jenis Imunisasi yang didapat dirinci per Desa/Kelurahan Tahun 2008
Number of Balita and Immunized Balita by Type of Immunize by Countryside/Village

Desa/Kelurahan <i>Countryside/Village</i>	Anak Balita (0-4 Thn)	Anak Balita yang Diimunisasi/ <i>Imunized Balita</i>		
		DPT	Polio	Campak
(1)	(2)	(3)	(4)	(5)
008. Kaidundu	120	35	37	21
009. Mamungaa	111	45	35	15
012. Kaidundu Barat	93	31	27	29
013. Mopuya	57	8	13	24
014. Bukit Hijau	98	41	36	17
015. Nyiur Hijau	84	23	37	21
016. Bunga Hijau	105	36	36	18
017. Mamungaa Timur	112	43	48	27
Jumlah	780	262	269	172

Sumber : Kantor Desa

Tabel : 4.2.6

**Jumlah Rumah Tangga yang Memiliki
Kakus/Jamban dan Penggunaannya
dirinci per Desa/Kelurahan
Tahun 2008**
*Number of Household Owning
Water closet / latrine and Its use
by Countryside/village*

Desa/Kelurahan <i>Countryside/village</i>	Kakus/Jamban Umum* <i>Water closet / latrine</i>		Penggunaan Kakus/Jamban <i>Water closet / latrine use</i>				
	Ya	Tidak	Sendiri	Bersama	Umum	Lain nya	Bukan Jamban
(1)	(2)	(3)	(4)	(5)	(6)	(7)	(8)
008. Kaidundu	1	-	12	7	5	-	142
009. Mamungaa	1	-	5	5	3	-	113
012. Kaidundu Barat	-	-	2	-	-	-	151
013. Mopuya	-	-	8	3	-	-	115
014. Bukit Hijau	-	-	-	-	-	-	125
015. Nyiur Hijau	-	-	-	-	-	-	130
016. Bunga Hijau	-	-	10	3	-	-	105
017. Mamungaa Timur	1	-	13	5	3	-	143
Jumlah	3	-	50	23	11	-	1024

Sumber : Kantor Desa

*isikan (√) pada kolom yang sesuai

Tabel : 4.2.7 Jumlah Orang Cacat dan kurang Gizi dan Lanjut Usia dirinci per Desa/Kelurahan Tahun 2008
Number of Disabled Person and less Gizi and Continue Age

Desa/Kelurahan <i>Countryside/village</i>	Kurang Gizi/ <i>less Gizi</i>	Tuna Netra	Tuna Runggu	Tuna Wicara	Lumpuh	Lanjut Usia
(1)	(2)	(3)	(4)	(5)	(6)	(7)
008. Kaidundu	-	-	-	-	-	51
009. Mamungaa	-	5	-	3	-	18
012. Kaidundu Barat	-	4	-	-	-	10
013. Mopuya	-	1	-	3	-	27
014. Bukit Hijau	-	-	-	-	-	31
015. Nyiur Hijau	-	-	-	-	-	21
016. Bunga Hijau	-	-	-	-	-	26
017. Mamungaa Timur	-	2	-	-	-	35
Jumlah	-	12	-	6	-	219

Sumber : Kantor Desa

Tabel : 4.3.1

**Jumlah Tempat Ibadah
dirinci per Desa/Kelurahan
Tahun 2008**
Number of Religius Service Place By Countryside/village

Desa/Kelurahan <i>Countryside/village</i>	Mesjid/ <i>Mosque</i>	Musholla/ <i>small mosque</i>	Gereja/ <i>Church</i>	Klenteng/ <i>Klenteng</i>	Wihara/ <i>wihara</i>
(1)	(2)	(3)	(4)	(5)	(6)
008. Kaidundu	1	-	-	-	-
009. Mamungaa	2	-	-	-	-
012. Kaidundu Barat	1	-	-	-	-
013. Mopuya	1	-	-	-	-
014. Bukit Hijau	1	-	-	-	-
015. Nyiur Hijau	1	-	-	-	-
016. Bunga Hijau	1	-	-	-	-
017. Mamungaa Timur	1	-	-	-	-
Jumlah	9	-	-	-	-

Sumber : Kantor Desa

**Tabel : 4.3.2 Jumlah Penduduk Menurut Pemeluk Agama yang Dianut
dirinci per Desa/Kelurahan
Tahun 2008**
Number of Resident According To Region by Countryside/village

Desa/Kelurahan <i>Countryside/village</i>	Islam	Protes tan	Katolik	Pante kosta	Hindu	Budha
(1)	(2)	(3)	(4)	(5)	(6)	(7)
008. Kaidundu	892	-	-	-	-	-
009. Mamungaa	704	-	-	-	-	-
012. Kaidundu Barat	548	-	-	-	-	-
013. Mopuya	635	-	-	-	-	-
014. Bukit Hijau	630	-	-	-	-	-
015. Nyiur Hijau	546	-	-	-	-	-
016. Bunga Hijau	658	-	-	-	-	-
017. Mamungaa Timur	880	-	-	-	-	-
Jumlah	5493	-	-	-	-	-

Sumber : Kantor Desa

Tabel : 4.4.1 Banyaknya Sarana Olah Raga Menurut Jenis Kegiatan dirinci per Desa/Kelurahan Tahun 2008
Number of Sport Medium According to Activity Type

Desa/Kelurahan <i>Countryside/village</i>	Sepak Bola/ <i>Soccer</i>	Bola Voli/ <i>Volley Ball</i>	Takra w/ <i>Takra w</i>	Bulu Tangkis/ <i>Badminton</i>	Tenis Meja/ <i>Table Tennis</i>
(1)	(2)	(3)	(4)	(5)	(6)
008. Kaidundu	1	1	1	-	1
009. Mamungaa	-	-	-	-	1
012. Kaidundu Barat	-	1	1	-	-
013. Mopuya	-	1	1	-	-
014. Bukit Hijau	-	-	-	-	-
015. Nyiur Hijau	1	1	1	-	-
016. Bunga Hijau	1	1	1	-	-
017. Mamungaa Timur	1	1	1	-	-
Jumlah	4	6	6	-	2

Sumber : Kantor Desa

Tabel : 4.4.2 Banyaknya Tempat/Sarana Obyek Wisata Kesenian dan Kebudayaan dirinci per Desa/Kelurahan Tahun 2008
Number of Sport Medium According to Activity Type

Desa/Kelurahan <i>Countryside/village</i>	<i>Obyek Wisata</i>	<i>Musik Bambu</i>	<i>Kulintang</i>	<i>Bioskop</i>	Tari an	Grup Zamra	<i>Kelompok Zikir</i>
(1)	(2)	(3)	(4)	(5)	(6)	(7)	(8)
008. Kaidundu	-	-	-	-	-	-	1
009. Mamungaa	-	-	-	-	-	-	1
012. Kaidundu Barat	-	-	-	-	-	-	1
013. Mopuya	-	-	-	-	-	-	1
014. Bukit Hijau	-	-	-	-	-	-	1
015. Nyiur Hijau	-	-	-	-	-	-	1
016. Bunga Hijau	-	-	-	-	-	-	1
017. Mamungaa Timur	-	-	-	-	-	-	1
Jumlah	-	-	-	-	-	-	8

Sumber : Kantor Desa

Bab 5

**Pertanian/
Agriculture**

<http://bonebolangokab.bps.go.id>

Tabel : 5.1

**Luas Lahan Menurut Penggunaannya
dirinci per Desa/Kelurahan
Tahun 2008 (ha)**

Desa/Kelurahan	Lahan untuk Bangunan	Tegal/ Kebun	Ladang/ Huma	Padang Rumput	Rawa-rawa (yg tdk diusahakan)	Tambak	Kolam/ Tebat/ Empang
(1)	(2)	(3)	(4)	(5)	(6)	(7)	(8)
008. Kaidundu	8,73	7,64	4,73	-	-	-	-
009. Mamungaa	6,52	6,42	4,05	0,94	-	-	-
012. Kaidundu Barat	4,52	2,03	1,41	0,11	-	-	-
013. Mopuya	2,49	0,24	0,97	-	-	-	-
014. Bukit Hijau	3,93	-	-	-	-	-	-
015. Nyiur Hijau	5,6	-	-	-	-	-	-
016. Bunga Hijau	4,01	-	-	-	-	-	-
017. Mamungaa Timur	1,35	-	-	-	-	-	-
Jumlah	37,15	16,33	11,16	1,05	-	-	-

Sumber : Dinas Pertanian Kab.Bone Bolango (diolah)

Tabel : 5.1

Lanjutan

Desa/Kelurahan	Lahan Sementara tdk Diusahakan	Lahan Tanaman Kayu/Hutan	Perkebunan	Hutan Negara	Lainnya	Jumlah
(1)	(9)	(10)	(11)	(12)	(13)	(14)
008. Kaidundu	2,04	5,77	6,63	5,77	1,28	42,59
009. Mamungaa	0,94	6,88	2,57	-	-	28,32
012. Kaidundu Barat	-	1,83	0,96	0,45	0,75	12,06
013. Mopuya	-	1,70	0,97	6,69	0,83	13,89
014. Bukit Hijau	-	-	-	-	-	3,93
015. Nyiur Hijau	-	-	-	-	-	5,6
016. Bunga Hijau	-	-	-	-	-	4,01
017. Mamungaa Timur	-	-	-	-	-	1,35
Jumlah	2,98	16,18	11,13	12,91	2,86	111,75

Sumber : Dinas Pertanian Kab.Bone Bolango (diolah)

Tabel : 5.2.1
Luas Panen dan Produksi Tanaman Palawija
dirinci per Desa/Kelurahan
Tahun 2008

Desa/Kelurahan	Jagung		Ubi Kayu		Ubi Jalar	
	Luas (Ha)	Produksi (Ton)	Luas (Ha)	Produksi (Ton)	Luas (Ha)	Produksi (Ton)
(1)	(2)	(3)	(4)	(5)	(6)	(7)
008. Kaidundu	46	97	2	4	2	4
009. Mamungaa	115	235	-	-	-	-
012. Kaidundu Barat	45	89	-	-	-	-
013. Mopuya	85	125	-	-	-	-
014. Bukit Hijau	-	-	-	-	-	-
015. Nyiur Hijau	15	45	3	-	-	-
016. Bunga Hijau	-	-	-	-	-	-
017. Mamungaa Timur	-	-	-	-	-	-
Jumlah	306	591	5	4	2	4

Sumber : Kantor Desa

Tabel : 5.2.1

Lanjutan

Desa/Kelurahan	Kacang Tanah		Kedelai		Kacang Hijau	
	Luas (Ha)	Produksi (Ton)	Luas (Ha)	Produksi (Ton)	Luas (Ha)	Produksi (Ton)
(1)	(8)	(9)	(10)	(11)	(12)	(13)
008. Kaidundu	10	9,5	-	-	-	-
009. Mamungaa	4	4	-	-	-	-
012. Kaidundu Barat	8	7,6	-	-	-	-
013. Mopuya	10	9	-	-	-	-
014. Bukit Hijau	-	-	-	-	-	-
015. Nyiur Hijau	7	7	-	-	-	-
016. Bunga Hijau	-	-	-	-	-	-
017. Mamungaa Timur	1	0,5	-	-	-	-
Jumlah	40	37,6	-	-	-	-

Sumber : Kantor Desa

**Tabel : 5.2.2 Luas Panen dan Produksi Tanaman Sayur-sayuran
dirinci per Desa/Kelurahan
Tahun 2008**

Desa/Kelurahan	Bawang Merah		Tomat		Cabe	
	Luas Panen (Ha)	Produksi (Ton)	Luas Panen (Ha)	Produksi (Ton)	Luas Panen (Ha)	Produksi (Ton)
(1)	(2)	(3)	(4)	(5)	(6)	(7)
008. Kaidundu	-	-	-	-	-	-
009. Mamungaa	-	-	-	-	-	-
012. Kaidundu Barat	-	-	-	-	-	-
013. Mopuya	-	-	-	-	-	-
014. Bukit Hijau	-	-	-	-	-	-
015. Nyiur Hijau	-	-	-	-	-	-
016. Bunga Hijau	-	-	-	-	-	-
017. Mamungaa Timur	-	-	-	-	-	-
Jumlah	-	-	-	-	-	-

Sumber : Kantor Desa

Tabel : 5.3 Jumlah Tanaman dan Produksi Tanaman Perkebunan Rakyat dirinci per Desa/Kelurahan Tahun 2008

Desa/Kelurahan	Kelapa		Cengkeh		Kopi		Kakao	
	J (Phn)	P (Ton)	J (Phn)	P (Ton)	J (Phn)	P (Ton)	J (Phn)	P (Ton)
(1)	(2)	(3)	(4)	(5)	(6)	(7)	(8)	(9)
008. Kaidundu	11500	-	8500	-	1000	-	2200	-
009. Mamungaa	8340	-	8000	-	800	-	1550	-
012. Kaidundu Barat	3225	-	880	-	850	-	300	-
013. Mopuya	7772	-	6650	-	1150	-	1600	-
014. Bukit Hijau	-	-	-	-	-	-	-	-
015. Nyiur Hijau	-	-	-	-	-	-	-	-
016. Bunga Hijau	-	-	-	-	-	-	-	-
017. Mamungaa Timur	-	-	-	-	-	-	-	-
Jumlah	29937	-	24030	-	3800	-	5650	-

Sumber : Kantor Desa

Ket : J : Jumlah.

P : Produksi.

Tabel : 5.3

Lanjutan

Desa/Kelurahan	Kapuk		Kemiri		Pala		Jambu Mete	
	J (Rp)	P (Ton)	J (Rp)	P (Ton)	J (Rp)	P (Ton)	J (Rp)	P (Ton)
(1)	(10)	(11)	(12)	(13)	(14)	(15)	(16)	(17)
008. Kaidundu	95	-	5300	-	-	-	40	-
009. Mamungaa	35	-	750	-	-	-	30	-
012. Kaidundu Barat	4000	-	-	-	-	-	25	-
013. Mopuya	85	-	1750	-	-	-	20	-
014. Bukit Hijau	-	-	-	-	-	-	-	-
015. Nyiur Hijau	-	-	-	-	-	-	-	-
016. Bunga Hijau	-	-	-	-	-	-	-	-
017. Mamungaa Timur	-	-	-	-	-	-	-	-
Jumlah	4215	-	7800	-	-	-	115	-

Sumber: Kantor Desa

Ket : J : Jumlah.

P : Produksi.

Tabel : 5.4 Keberadaan Kawasan Hutan Menurut Fungsi Hutan dirinci per Desa/Kelurahan Tahun 2008 (beri tanda ✓)

Desa/Kelurahan	Hutan Produksi	Hutan Lindung	Hutan Bakau	Cagar Alam	Jumlah
(1)	(2)	(3)	(4)	(5)	(6)
008. Kaidundu	✓	✓	-	✓	3
009. Mamungaa	✓	✓	-	✓	3
012. Kaidundu Barat	✓	✓	-	✓	3
013. Mopuya	-	-	-	-	-
014. Bukit Hijau	✓	✓	-	✓	3
015. Nyiur Hijau	✓	✓	-	✓	3
016. Bunga Hijau	✓	✓	-	✓	3
017. Mamungaa Timur	✓	✓	-	✓	3
Jumlah	7	7	-	7	21

Sumber : Kantor Desa dan Petugas Kehutanan Kecamatan Bulawa

**Tabel : 5.5 Jumlah Ternak Besar, Kecil dan Unggas
dirinci per Desa/Kelurahan
Tahun 2008**

Desa/Kelurahan	Sapi		Kuda		Kerbau		Kambing	
	J	B	J	B	J	B	J	B
(1)	(2)	(3)	(4)	(5)	(6)	(7)	(8)	(9)
008. Kaidundu	25	36	-	-	-	-	13	25
009. Mamungaa	16	25	-	-	-	-	23	38
012. Kaidundu Barat	14	19	-	-	-	-	44	88
013. Mopuya	20	27	-	-	-	-	35	52
014. Bukit Hijau	12	16	-	-	-	-	17	24
015. Nyiur Hijau	5	12	-	-	-	-	33	37
016. Bunga Hijau	8	13	-	-	-	-	30	35
017. Mamungaa Timur	18	25	-	-	-	-	31	39
Jumlah	118	172	-	-	-	-	226	338

Sumber : Kantor Desa

Ket : J : Jantan.

B : Betina.

Tabel : 5.5

Lanjutan

Desa/Kelurahan	Babi		Ayam Kampung		Ayam Ras		Angsa/Itik	
	J	B	J	B	J	B	J	B
(1)	(10)	(11)	(12)	(13)	(14)	(15)	(16)	(17)
008. Kaidundu	-	-	204	401	-	-	-	-
009. Mamungaa	-	-	305	502	-	-	-	-
012. Kaidundu Barat	-	-	211	311	-	-	-	-
013. Mopuya	-	-	105	204	-	-	-	-
014. Bukit Hijau	-	-	107	403	-	-	-	-
015. Nyiur Hijau	-	-	209	311	-	-	-	-
016. Bunga Hijau	-	-	301	407	-	-	-	-
017. Mamungaa Timur	-	-	405	505	-	-	-	-
Jumlah	-	-	1847	3044	-	-	-	-

Sumber : Kantor Desa

Ket : J: Jantan

B: Betina

Tabel : 5.6.1 Jumlah Nelayan, Sarana Penangkapan dan Produksi Ikan dirinci per Desa/Kelurahan Tahun 2008

Desa/Kelurahan	Nelayan		Sarana (Buah)		Produksi Ikan			
	Perikanan Laut	Perikanan Darat	Kapal/ Mtr Tempel	Perahu	Laut	Darat		
						Danau	Tam bak	Ko lam
(1)	(2)	(3)	(4)	(5)	(6)	(7)	(8)	(9)
008. Kaidundu	114	-	2	25	-	-	-	-
009. Mamungaa	67	-	1	30	-	-	-	-
012. Kaidundu Barat	60	-	-	38	-	-	-	-
013. Mopuya	50	-	3	34	-	-	-	-
014. Bukit Hijau	46	-	-	45	-	-	-	-
015. Nyiur Hijau	47	-	-	44	-	-	-	-
016. Bunga Hijau	-	-	-	-	-	-	-	-
017. Mamungaa Timur	86	-	1	67	-	-	-	-
Jumlah	470	-	7	283	-	-	-	-

Sumber : Kantor Desa

Tabel : 5.6.2

**Jumlah Alat Penangkapan Ikan
dirinci per Desa/Kelurahan
Tahun 2008**

Desa/Kelurahan	Bagan	Pan cing	Sero	Bubu	Pukat	Pa yang	Jaring	Lain nya
(1)	(2)	(3)	(4)	(5)	(6)	(7)	(8)	(9)
008. Kaidundu	-	79	-	-	-	-	2	-
009. Mamungaa	-	51	-	-	-	-	2	-
012. Kaidundu Barat	-	56	-	-	-	-	-	-
013. Mopuya	-	34	-	-	-	-	3	-
014. Bukit Hijau	-	-	-	-	-	-	-	-
015. Nyiur Hijau	-	21	-	-	-	-	-	-
016. Bunga Hijau	-	-	-	-	-	-	-	-
017. Mamungaa Timur	-	51	-	-	-	-	2	-
Jumlah	-	292	-	-	-	-	9	-

Sumber : Kantor Desa

Bab 6

**Perindustrian, Listrik, Air Minum
dan Pertambangan /
*Manufacturing, Listrikt, Water, and
Mining***

Tabel : 6.1.1 **Jumlah Unit Usaha Industri Pertanian dan Kehutanan**
Menurut Jenis/Komoditi Industri
dirinci per Desa/Kelurahan
Tahun 2008
Number of Effort Industry of Agriculture and Forestry
According to Type/Industrial commodity
by Countryside/village

Desa/Kelurahan <i>Countryside/village</i>	Penggo- rengan/ Pengasi- nan Ikan <i>Fries/salt ing Fish</i>	Peng- asapan Ikan/ <i>Smokin g Fish</i>	Minyak Kelapa/ <i>Coconut Oil</i>	Roti/ Kue Ke Ring/ <i>Bread</i>	Gula Pasir/ Aren/ <i>Sugar</i>	Es Batu/ <i>Ice Cube</i>	Es Lilin/ <i>Ice Lilin</i>	Tem- pe Tahu/ <i>Temp e Tahu n</i>
(1)	(2)	(3)	(4)	(5)	(6)	(7)	(8)	(9)
008. Kaidundu	-	-	4	-	3	4	-	-
009. Mamungaa	-	-	5	-	-	5	-	-
012. Kaidundu Barat	-	-	5	-	-	-	-	-
013. Mopuya	-	-	-	-	-	5	-	-
014. Bukit Hijau	-	-	6	-	1	-	-	-
015. Nyiur Hijau	-	-	4	-	1	2	-	-
016. Bunga Hijau	-	-	-	-	-	4	-	-
017. Mamungaa Timur	-	-	7	-	-	6	-	-
Jumlah	-	-	31	-	5	26	-	-

Sumber : Kantor Desa

Tabel : 6.1.1

Lanjutan

Desa/Kelurahan <i>Countryside/village</i>	Kue Basah	Ga ram Rak yat	Ger gaji Kayu	Anya man Rotan & Bambu	Mintu & Men dong	Pem buat Kasur	Meu bel Ka yu	Meu bel Ro tan
(1)	(10)	(11)	(12)	(13)	(14)	(15)	(16)	(17)
008. Kaidundu	2	-	1	-	-	-	-	-
009. Mamungaa	1	-	1	-	-	1	-	-
012. Kaidundu Barat	-	-	-	-	-	-	-	-
013. Mopuya	1	-	2	-	-	-	1	-
014. Bukit Hijau	-	-	-	-	-	1	-	-
015. Nyiur Hijau	-	-	-	-	-	-	-	-
016. Bunga Hijau	-	-	-	-	-	-	1	-
017. Mamungaa Timur	1	-	-	-	-	-	1	-
Jumlah	5	-	4	-	-	2	3	-

Sumber : Kantor Desa

Tabel : 6.1.1

Lanjutan

Desa/Kelurahan <i>Countryside/village</i>	Sapu Kuas DII	Perceta kan/ Pener bitan Foto	Sapu Ijuk DII	Uki ran Dari Kayu	Polish Rotan	Penge- ringan Temba kau	Mol- ding	Ko piah Belud ru
(1)	(18)	(19)	(20)	(21)	(22)	(23)	(24)	(25)
008. Kaidundu	-	-	-	-	-	-	-	-
009. Mamungaa	-	-	-	-	-	-	-	-
012. Kaidundu Barat	-	-	-	-	-	-	-	-
013. Mopuya	-	-	-	-	-	-	-	-
014. Bukit Hijau	-	-	-	-	-	-	-	-
015. Nyiur Hijau	-	-	-	-	-	-	-	-
016. Bunga Hijau	-	-	-	-	-	-	-	-
017. Mamungaa Timur	-	-	-	-	-	-	-	-
Jumlah	-	-	-	-	-	-	-	-

Sumber : Kantor Desa

Tabel : 6.1.2 Jumlah Unit Usaha Aneka Industri Menurut Jenis/Komoditi dirinci per Desa/Kelurahan Tahun 2008
Number of Industrial Multifarious effort Unit According to type of Commodity by Countryside/Village

Desa/Kelurahan <i>Countryside/village</i>	Bordir Spray/ Taplak Meja	Ja la Ikan	Pakai an Jadi (Konveksi)	Sula man Kra wang	Sula man Bor dir	Kris tik	Jahit Pakai an	Repa rasi Mobil
(1)	(2)	(3)	(4)	(5)	(6)	(7)	(8)	(9)
008. Kaidundu	2	3	-	-	-	-	2	-
009. Mamungaa	-	2	-	-	-	-	1	-
012. Kaidundu Barat	-	-	-	-	-	-	-	-
013. Mopuya	1	4	-	-	-	-	2	-
014. Bukit Hijau	-	-	-	-	-	-	-	-
015. Nyiur Hijau	-	-	-	-	-	-	-	-
016. Bunga Hijau	-	-	-	-	-	-	-	-
017. Mamungaa Timur	1	2	-	-	-	-	1	-
Jumlah	4	11	-	-	-	-	6	-

Sumber : Kantor Desa

Tabel : 6.1.2

Lanjutan

Desa/Kelurahan <i>Countryside/village</i>	Repa rasi Se peda Motor	Re parasi Sepe da	Repa rasi & Pembuat Bendi	Tam bal Ban	Cup Sa lon	Repa rasi Jam, Radio, TV	Repa rasi Spatu	Las Listrik Karbit
(1)	(10)	(11)	(12)	(13)	(14)	(15)	(16)	(17)
008. Kaidundu	-	-	-	2	-	-	-	-
009. Mamungaa	-	-	-	1	-	-	-	-
012. Kaidundu Barat	-	-	-	-	-	-	-	-
013. Mopuya	-	-	-	1	-	-	-	-
014. Bukit Hijau	-	-	-	-	-	-	-	-
015. Nyiur Hijau	-	-	-	1	-	-	-	-
016. Bunga Hijau	-	-	-	1	-	-	-	-
017. Mamungaa Timur	-	-	-	1	-	-	-	-
Jumlah	-	-	-	7	-	-	-	-

Sumber : Kantor Desa

Tabel : 6.1.3 Jumlah Unit Usaha Industri Logam, Mesin dan Kimia Menurut Jenis/Komoditi dirinci per Desa/Kelurahan Tahun 2008
Number Of Effort Metal Industry, Machine and Chemical According to Type / commodity By per Countrysid / village

Desa/Kelurahan <i>Countrysid / villag</i>	Foto Stu dio	Vul kan isir Ban	Pem buat Ka pur	Ba rang dari Semen	Batu- batu	Gen ting	Pemimpil Jagung
(1)	(2)	(3)	(4)	(5)	(6)	(7)	(8)
008. Kaidundu	-	-	-	-	-	-	-
009. Mamungaa	-	-	-	-	-	-	-
012. Kaidundu Barat	-	-	-	-	-	-	-
013. Mopuya	-	-	-	-	-	-	-
014. Bukit Hijau	-	-	-	-	-	-	-
015. Nyiur Hijau	-	-	-	-	-	-	-
016. Bunga Hijau	-	-	-	-	-	-	-
017. Mamungaa Timur	-	-	-	-	-	-	-
Jumlah	-	-	-	-	-	-	-

Sumber : Kantor Desa

Tabel : 6.2
Jumlah Rumah Tangga yang Menggunakan
Alat Penerangan dan Sumber Air Minum
dirinci per Desa/Kelurahan
Tahun 2008

Desa/Kelurahan	Alat Penerangan		Sumber Air Minum					
	Lis trik	Lampu bt/ Aladin	PAM	Pom pa	Sumur Perigi	Mata Air	Sungai Danau	A ir Hu jan
(1)	(2)	(3)	(4)	(5)	(6)	(7)	(8)	(9)
008. Kaidundu	115	84	-	5	84	-	-	-
009. Mamungaa	115	96	-	-	124	-	-	-
012. Kaidundu Barat	8	94	-	-	4	-	-	-
013. Mopuya	136	8	-	-	35	-	-	-
014. Bukit Hijau	9	70	-	-	11	-	-	-
015. Nyiur Hijau	78	8	-	-	4	-	-	-
016. Bunga Hijau	99	7	-	-	118	-	-	-
017. Mamungaa Timur	104	56	-	-	20	-	-	-
Jumlah	664	423	-	5	400	-	-	-

Sumber : Kantor Desa

Tabel : 6.3 Jumlah Rumah Tangga Usaha Penggalan/Pertambangan Rakyat dirinci per Desa/Kelurahan Tahun 2008
Number of hole/mining Household by Countrysid /village

Desa/Kelurahan	Emas	Pasir	Tanah	Kerikil	Batu Karang	Batu Gunung
(1)	(2)	(3)	(4)	(5)	(6)	(7)
008. Kaidundu	62	-	-	-	-	-
009. Mamungaa	28	-	-	-	-	-
012. Kaidundu Barat	41	-	-	-	-	-
013. Mopuya	57	-	-	-	-	-
014. Bukit Hijau	-	-	-	-	-	-
015. Nyiur Hijau	-	-	-	-	-	-
016. Bunga Hijau	82	-	-	-	-	-
017. Mamungaa Timur	34	-	-	-	-	-
Jumlah	304	-	-	-	-	-

Sumber : Kantor Desa

Bab 7

**Perdagangan dan
Harga-harga/
*Trading and Prices***

Tabel : 7.1

**Jumlah Sarana Perdagangan
dirinci per Desa/Kelurahan
Tahun 2008**
Number of Trade Medium by Countryside /village

Desa/Kelurahan <i>Countryside /village</i>	Pasar/Market				To Ko/ shop	Kios/ kios	Wa Rung/ Booth	Ru ma h Ma kan
	He Wan/ Animal	Ikan (TPI)	Ada Bangun an/Pl aced	Tanpa Bangunan/ Not placed				
(1)	(2)	(3)	(4)	(5)	(6)	(7)	(8)	(9)
008. Kaidundu	-	-	-	-	-	15	5	3
009. Mamungaa	-	-	-	-	-	9	6	-
012. Kaidundu Barat	-	-	-	-	-	3	2	-
013. Mopuya	-	-	1	-	-	24	15	-
014. Bukit Hijau	-	-	-	-	-	5	-	-
015. Nyiur Hijau	-	-	-	-	-	4	-	-
016. Bunga Hijau	-	-	-	-	-	16	4	-
017. Mamungaa Timur	-	-	-	-	-	8	9	-
Jumlah	-	-	1	-	-	84	41	3

Sumber : Kantor Desa

Tabel : 7.2

**Rata-rata harga 9 (Sembilan) Bahan Pokok
Tahun 2003 – 2008 (Rupiah)
Average of ninth Staple Prices**

Jenis Bahan Pokok/ Type	Satuan/ Set	2003	2004	2005	2006	2007	2008
(1)	(2)	(4)	(5)	(6)	(7)	(8)	(8)
1. Beras	Kg	2.500	3.000	3000	3000	4000	4500
2. Ikan Asin	Kg	12.500	15.000	15000	15000	15000	10000
3. Minyak Kelapa	Botol	3.500	4.500	4500	4500	5500	5000
4. Gula pasir	Kg	3.900	5.200	5600	5600	7000	10000
5. Terigu	Kg	2.800	4.000	4000	4000	6500	7000
6. Minyak Tanah	Liter	935	1.000	2550	2550	2550	3500
7. Sabun Cuci	Blk	1.200	1.200	1600	1600	1750	5000
8. Tekstil	Meter	6.000	6.000	9000	9000	9000	9000
9. Batik	Lembar	15.000	15.000	18000	18000	18000	18000

Sumber : BPS kab.Bone Bolango

Bab 8

**Transportasi, Komunikasi dan
Pariwisata/
*Transportation,
Communication and Tourism***

**Tabel : 8.1 Panjang Jalan Menurut Tipe dan Jenis Permukaan
dirinci per Desa/Kelurahan
Tahun 2009**
Length Walk According to Type and Surface Type

Desa/Kelurahan <i>countryside/village</i>	Kendaraan Bermotor/ <i>motorize</i>			Kendaraan Tidak Bermotor/ <i>unmotorize</i>				
	Truk	Mobil Penumpang	Sepeda Motor	Bendi	Pedati/ Roda	Ger bak	Sepeda	Beccak
(1)	(2)	(3)	(4)	(5)	(6)	(7)	(8)	(9)
008. Kaidundu	-	-	25	-	-	-	5	
009. Mamungaa	-	-	13	-	-	-	6	
012. Kaidundu Barat	-	-	6	-	-	-	4	
013. Mopuya	-	-	22	-	-	-	8	
014. Bukit Hijau	-	-	3	-	-	-	5	
015. Nyiur Hijau	-	-	2	-	-	-	4	
016. Bunga Hijau	-	-	17	-	-	-	5	
017. Mamungaa Timur	-	-	12	-	-	-	5	
Jumlah	-	-	79	-	-	-	42	

Sumber : Kantor Desa

Tabel : 8.2

**Jumlah Sarana Telekomunikasi
dirinci per Desa/Kelurahan
Tahun 2009**
*Number of Telecommunication Medium
by countryside/village*

Desa/Kelurahan <i>countryside/village</i>	Telepon	TV	Para bola	Ra dio	SSB	ATP	Bangunan	
							Kantor Pos	Telkom /Wartel
(1)	(2)	(3)	(4)	(5)	(6)	(7)	(8)	(9)
008. Kaidundu	-	17	10	-	-	-	-	-
009. Mamungaa	-	8	3	-	-	-	-	-
012. Kaidundu Barat	-	6	4	-	-	-	-	-
013. Mopuya	-	21	17	-	-	-	-	-
014. Bukit Hijau	-	13	13	-	-	-	-	-
015. Nyiur Hijau	-	5	3	-	-	-	-	-
016. Bunga Hijau	-	10	5	-	-	-	-	-
017. Mamungaa Timur	-	16	10	-	-	-	-	-
Jumlah	-	96	65	-	-	-	-	-

Sumber : Kantor Desa

Bab 9

**Keuangan/
Finance**


Tabel : 9.1

**Jumlah Lembaga Keuangan
dirinci per Desa/Kelurahan
Tahun 2008***Number of Finance Institution by countryside/village*

Desa/Kelurahan <i>countryside/village</i>	Bank	KUD	Koperasi Simpan Pinjam/ <i>Saving And Loan Cooperation</i>	UEDSP Lembaga Keuangan Lainnya/ <i>Others</i>
(1)	(2)	(3)	(4)	(5)
008. Kaidundu	-	-	-	-
009. Mamungaa	-	-	-	-
012. Kaidundu Barat	-	-	-	-
013. Mopuya	-	-	-	-
014. Bukit Hijau	-	-	-	-
015. Nyiur Hijau	-	-	-	-
016. Bunga Hijau	-	-	-	-
017. Mamungaa Timur	-	-	-	-
Jumlah	-	-	-	-

Sumber : Kantor Desa

1403.7504.010



**STATISTIK
KECAMATAN TAPA
TAHUN 2009**



DITERBITKAN OLEH/PUBLISHED BY:
**BADAN PUSAT STATISTIK
KABUPATEN BONE BOLANGO**