



KECAMATAN TOPOS DALAM ANGKA



2011

TOPOS DISTRICT IN FIGURES



**BADAN PUSAT STATISTIK
KABUPATEN LEBONG
*STATISTIK OF LEBONG REGENCY***

KECAMATAN TOPOS DALAM ANGKA

<http://lebongkab.bps.go.id>

2011

TOPOS DISTRICT IN FIGURES

KECAMATAN TOPOS DALAM ANGKA 2011

TOPOS DISTRICT IN FIGURES 2011

No. Publikasi / Publication Number : 17070.1108

Katalog BPS / BPS Catalogue : 1102001.1707011

Ukuran Buku / Book Size : 21 cm x 15 cm

Jumlah Halaman / Number of Pages : xxx + 31 hal / pages

Naskah / Manuscript :

BPS Kabupaten Lebong / Statistic of Lebong Regency

Penyunting / Editor :

BPS Kabupaten Lebong / Statistic of Lebong Regency

Gambar dan Grafik / Figures and Charts :

BPS Kabupaten Lebong / Statistic of Lebong Regency

Gambar Kulit / Cover Design :

BPS Kabupaten Lebong / Statistic of Lebong Regency

Diterbitkan oleh / Published by :

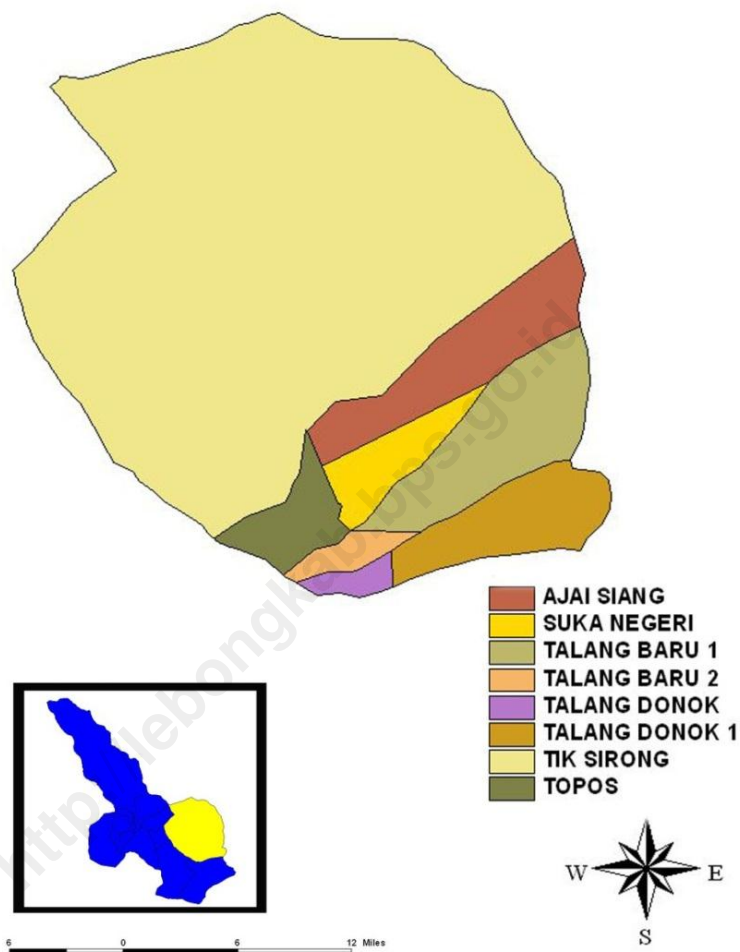
BPS Kabupaten Lebong / Statistic of Lebong Regency

Dicetak oleh / Printed by :

Boleh dikutip dengan menyebutkan sumbernya /

May be cited with reference to the source

PETA KECAMATAAN TOPOS





Arti dan Makna Lambang Kabupaten Lebong

Persegi lima bermakna Suku Rejang memegang teguh Agama Islam dan terdiri dari 4 (empat) suku 5 (lima) dengan raja. Dasar warna hijau melambangkan Kabupaten Lebong adalah dataran yang subur.

Di dalam persegi lima terdapat lukisan yang diartikan:

1. Padi dan kopi bermakna :
 - ◆ Sumber kehidupan masyarakat Kabupaten Lebong,
 - ◆ Ikatan lima menunjukkan Suku Rejang berasal Jang tiang empat lima dengan raja dan pembentukan Kabupaten Lebong pertama kali terdiri dari lima kecamatan,
 - ◆ Padi berjumlah 17 butir menunjukkan tanggal kemerdekaan Republik Indonesia,
 - ◆ Daun Kopi berjumlah 13 lembar menunjukkan tanggal peresmian/pelantikan bupati pertama Kabupaten Lebong pada tanggal 3 Januari 2004.
2. Cerano melambangkan masyarakat Kabupaten Lebong memegang teguh adat istiadat dalam budaya.
3. Gunung melambangkan bahwa Kabupaten Lebong ini dikelilingi oleh pegunungan dan hutan.
4. Bintang keemasan melambangkan Kabupaten Lebong adalah penghasil emas dan masyarakatnya mempunyai cita-cita yang tinggi.
5. Tulisan Kabupaten Lebong menunjukkan wilayah pemerintahan dalam bingkai Negara Kesatuan Republik Indonesia.
6. Motto ***Swarang Patang Stumang*** memiliki pengertian Suku Rejang sangat mendambakan persatuan dan kesatuan, rasa senasib sepenanggungan berat sama dipikul, ringan sama dijinjing, pahit sama-sama dibuang, manis sama-sama dimakan.



KATA PENGANTAR

Publikasi KECAMATAN TOPOS DALAM ANGKA 2011 merupakan kegiatan publikasi statistik rutin tahunan yang dilakukan oleh Badan Pusat Statistik (BPS) Kabupaten Lebong.

Data dalam buku ini merupakan data sekunder yang bersumber dari dinas/instansi/lembaga pemerintahan yang ada di Kabupaten Lebong, dan juga didukung oleh data dari BPS Kabupaten Lebong sendiri. Dalam publikasi ini dilengkapi analisis sederhana agar para pengguna data dapat dengan mudah memahaminya.

Sebagai bagian dari perbaikan, kami mengharapkan saran, kritik yang membangun agar publikasi kami menjadi lebih bermanfaat. Demikian disampaikan, terima kasih.

Tubei, Oktober 2011
Koordinator Statistik Kecamatan
Topos

BUDI ANSORI

DAFTAR ISI

	Halaman
KATA PENGANTAR	v
DAFTAR ISI	vi
DAFTAR TABEL	vii
DAFTAR GAMBAR	x
PENJELASAN UMUM	xi
TINJAUAN UMUM	xiii
TABEL – TABEL	1

DAFTAR TABEL

	Halaman
Tabel 1 Banyaknya Desa dan Kelurahan di Kecamatan Topos, 2010.....	2
Tabel 2 Jarak Desa/Kelurahan ke Kantor Camat di Kecamatan Topos, 2010.....	3
Tabel 3 Jarak Desa/Kelurahan ke Ibukota Kabupaten di Kecamatan Topos, 2010.....	4
Tabel 4 Banyaknya Desa Menurut Klasifikasinya di Kecamatan Topos, 2010.....	5
Tabel 5 Jumlah Penduduk Menurut Jenis Kelamin, dan Desa/Kelurahan di Kecamatan Topos, 2010	6
Tabel 6 Jumlah Penduduk Menurut Kelompok Umur di Kecamatan Topos, 2010	7
Tabel 7 Jumlah Sekolah Menurut Jenjang dan Status Sekolah di Kecamatan Topos, 2010	8
Tabel 8 Rasio Murid dan Guru menurut Status Sekolah di Kecamatan Topos, 2010	9
Tabel 9 Banyaknya Ruang Kelas dan Lulusan menurut Status Sekolah di Kecamatan Topos, 2010	10

Tabel 10 Banyaknya Fasilitas Kesehatan Menurut Jenisnya di Kecamatan Topos, 2010	11
Tabel 11 Banyaknya Tenaga Kesehatan Menurut Jenis Tenaga Kesehatan di Kecamatan Topos, 2010	12
Tabel 12 Jumlah Pasangan Usia Subur (PUS), Akseptor Aktif dan Akseptor Baru di Kecamatan Topos, 2010	13
Tabel 13 Jumlah Tempat Pelayanan KB di Kecamatan Topos, 2010	14
Tabel 14 Tahapan Keluarga Sejahtera di Kecamatan Topos, 2010.....	15
Tabel 15 Jumlah Jamaah Haji yang Diberangkatkan Ke tanah Suci Menurut Jenis Kelamin di Kecamatan Topos, 2010	16
Tabel 16 Banyaknya Bencana Alam di Kecamatan Topos, 2010	17
Tabel 17 Banyaknya Pekerja Sosial di Kecamatan Topos, 2008-2009	18
Tabel 18 Jumlah Panti Asuhan, Organisasi Sosial dan Karang Taruna di Kecamatan Topos, 2010	19
Tabel 19 Jumlah Kelompok Tani Menurut Kelasnya di Kecamatan Topos, 2010	20
Tabel 20 Jumlah Gabungan Kelompok Tani di Kecamatan Topos, 2010	21

Tabel 21 Jumlah Tenaga Penyuluhan Pertanian Lapangan (PPL) di Kecamatan Topos, 2010	22
Tabel 22 Banyaknya Ternak/Unggas di Kecamatan Topos, 2010	23
Tabel 23 Luas Areal Usaha Perikanan Darat di Kecamatan Topos, 2010	24
Tabel 24 Produksi Usaha Perikanan Darat di Kecamatan Topos, 2010	25
Tabel 25 Jumlah Lokasi Tambang Galian di Kecamatan Topos, 2010	26
Tabel 26 Jumlah Surat Izin Usaha Perdagangan yang Dikeluarkan di Kecamatan Topos, 2010	27
Tabel 27 Jumlah Pengiriman Surat di Kecamatan Topos, 2010	28
Tabel 28 Jarak Objek Wisata dan Benda Cagar Budaya dari Ibu Kota Kecamatan di Kecamatan Topos, 2010	29
Tabel 29 Jumlah Kelompok Kesenian di Kecamatan Topos, 2010	30
Tabel 30 Jumlah Wajib Pajak, Target dan Realisasi Pajak Bumi dan Bangunan di Kecamatan Topos, 2010	31

DAFTAR GAMBAR

	Halaman
Gambar 1. Keadaan Geografis Kecamatan Topos.....	xiii
Gambar 2. Jumlah Penduduk Menurut Jenis Kelamin di Kecamatan Topos Tahun 2010	xvi
Gambar 3. Jumlah Penduduk Kecamatan Topos Menurut Kelompok Umur dan Jenis Kelamin Tahun 2010	xvii
Gambar 4. Jumlah Penduduk Menurut Desa/Kelurahan di Kecamatan Topos Tahun 2010.....	xviii
Gambar 5. Distribusi Sekolah di Kecamatan Topos Tahun 2010	xx
Gambar 6. Rasio Guru Terhadap Murid Berdasarkan Jenjang Pendidikan di Kecamatan Topos Tahun 2010	xxii
Gambar 7. Tahapan Keluarga Sejahtera di Kecamatan Topos Tahun 2010	xxv
Gambar 8. Jumlah Tenaga Penyuluh Lapangan (PPL) di Kecamatan Topos Tahun 2010	xxviii

PENJELASAN UMUM

Tanda-tanda, satuan-satuan dan lain-lainnya yang digunakan dalam publikasi ini, adalah sebagai berikut:

1. TANDA-TANDA

Data tidak tersedia	:	-
Data belum tersedia	:	...
Data dapat diabaikan.....	:	0
Tanda desimal	:	,
Angka sementara	:	*
Angka sangat sementara	:	**
Data tidak dapat ditampilkan	:	NA

2. SATUAN / UNITS

Kilometer (km)	:	1.000 meter
Hektar (ha)	:	10.000 m ²
	:	0,01 Km ²
Kilogram (kg)	:	1.000 gram
Kwintal (kw)	:	100 kg
Liter (Lt)	:	1 dm ³
Sak (untuk semen)	:	40 Kg atau
		50 Kg
Ton	:	1.000 kg

3. SINGKATAN

BPS	:	Badan Pusat Statistik
KSK	:	Koordinator Statistik Kecamatan
KB	:	Keluarga Berencana
KUD	:	Koperasi Unit Desa
Perda	:	Peraturan Daerah
Pemda	:	Pemerintah Daerah
TK	:	Taman Kanak-kanak
SD	:	Sekolah Dasar
SMP	:	Sekolah Menengah Pertama
SMA	:	Sekolah Menengah Atas
SMK	:	Sekolah Menengah Kejuruan
SLTP	:	Sekolah Lanjutan Tingkat Pertama
SLTA	:	Sekolah Lanjutan Tingkat Atas
UKM	:	Usaha Kecil Menengah
RSUD	:	Rumah Sakit Umum Daerah
Puskesmas	:	Pusat Kesehatan Masyarakat
Posyandu	:	Pos Pelayanan Terpadu
Poskesdes	:	Pos Kesehatan Desa

TINJAUAN UMUM

A. Geografis

Kecamatan Topos merupakan salah satu kecamatan di Kabupaten Lebong yang terbentuk dan diperkuat dengan Peraturan Daerah (Perda) Kabupaten Lebong Nomor 11 Tahun 2008. Pada awalnya Kecamatan Topos adalah merupakan bagian dari wilayah Kecamatan Rimbo Pengadang. Melalui Perda tersebut juga Kecamatan Topos dibagi dalam 8(delapan) wilayah administratif yang terdiri atas 1 kelurahan dan 7 desa.

Gambar 1. Keadaan Geografis Kecamatan Topos



Secara geografis, Kecamatan Topos berada di kawasan perbukitan atau lebih tepatnya berada di lembah perbukitan, karena di sekeliling wilayah

Kecamatan Topos adalah perbukitan. Sebagai wilayah dalam kawasan perbukitan, Kecamatan Topos hampir seluruh kawasannya berada di kemiringan 10° hingga 45° . Sebagian wilayah topos ditunjukkan pada gambar 1.

Sebagai wilayah pemekaran, Kecamatan Topos memiliki batas-batas sebagai berikut :

- Sebelah utara berbatasan dengan Hutan Taman Nasional Kerinci Sebelat (TNKS)
- Sebelah selatan berbatasan dengan Kecamatan Rimbo Pengadang
- Sebelah Timur berbatasan dengan Hutan Taman Nasional Kerinci Sebelat (TNKS) dan Provinsi Sumatera Selatan
- Sebelah barat berbatasan dengan Kecamatan Lebong Sakti, Kecamatan Bingin Kuning dan Kecamatan Lebong Selatan.

Kecamatan Topos memiliki wilayah seluas 34.627 ha. Namun untuk luas masing-masing desa/kelurahan belum ada batasan wilayah secara faktual baik dari kecamatan maupun dari Badan Pertanahan Nasional Kabupaten Lebong.

B. Pemerintahan

Kecamatan Topos telah dipimpin oleh seorang camat dan berkantor di desa Talang Donok. Keberadaan Kantor Pemerintahan Kecamatan di desa ini sangat mendukung tugas-tugas pemerintahan. Hal ini dikarenakan posisi Kantor berada di jalan masuk dan keluar satu-satunya jika ingin keluar atau masuk ke Kecamatan Topos.

Secara umum jarak desa/kelurahan yang ada dengan pusat pemerintahan (Kantor Camat) tidak terlalu jauh dan sudah ditunjang dengan sarana jalan yang baik, sehingga masyarakat tidak mengalami kesulitan jika ingin berurusan ke Kantor Kecamatan. Hanya 1(satu) desa yakni Desa Tik Sirong (dahulunya dikenal dengan desa Bandar Agung) yang merupakan desa terjauh dari Kantor Kecamatan yaitu berjarak 10(sepuluh) kilometer dengan sarana infrastuktur jalan yang masih dalam tahap pengerasan dan tanah.

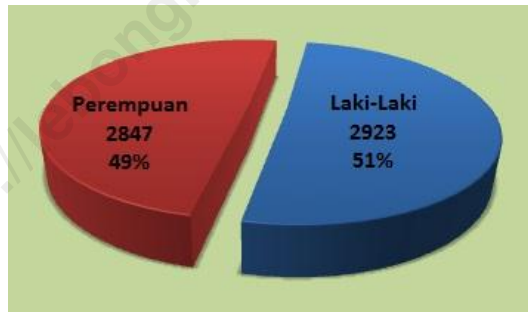
Saat ini, kantor kecamatan masih menggunakan bangunan Sarana Pos Kesehatan Desa (POSKESDES) yang tidak aktif, sambil menemukan lokasi yang tepat untuk kantor camat yang representatif dan efektif untuk dapat

melayani 1 kelurahan dan 7 desa dalam wilayah administrasi Kecamatan Topos yang seluruhnya merupakan desa/kelurahan swadaya.

C. Kependudukan

Berdasarkan Hasil Sensus Penduduk 2010, jumlah penduduk Kecamatan Topos mencapai 5.770 jiwa. Dari jumlah tersebut, penduduk Kecamatan Topos di dominasi oleh penduduk laki-laki, berikut dijelaskan dalam gambar 2.

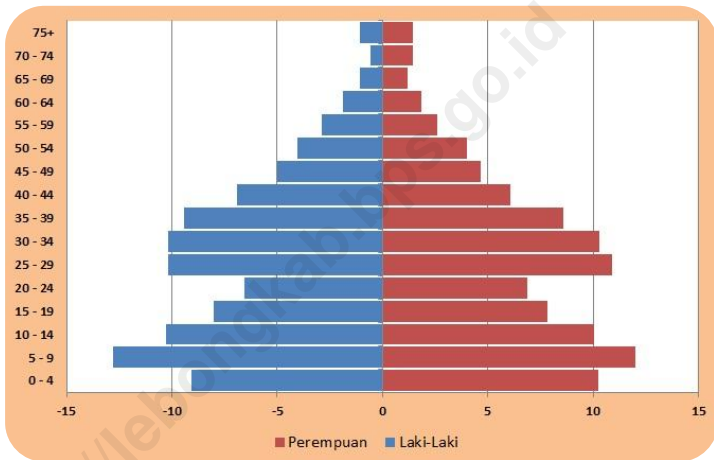
Gambar 2. Jumlah Penduduk Menurut Jenis Kelamin di Kecamatan Topos Tahun 2010



Gambar 2 diatas diketahui bahwa jumlah penduduk laki-laki lebih banyak dari pada jumlah penduduk perempuan. Dari total penduduk sebesar 5.770 jiwa, 51 persen diantaranya adalah penduduk laki-

laki atau sebesar 2.923 jiwa, dan 49 persen adalah penduduk perempuan atau sebesar 2.847 jiwa. Gambar 2 berikut ini adalah perbandingan jumlah penduduk laki-laki dan penduduk perempuan berdasarkan kelompok umur.

Gambar 3. Jumlah Penduduk Kecamatan Topos Menurut Kelompok Umur dan Jenis Kelamin Tahun 2010

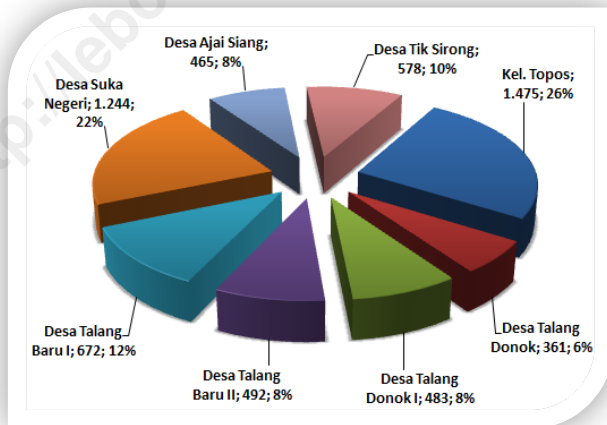


Gambar 3 diatas menunjukkan bahwa jumlah penduduk terbanyak pada kelompok umur 5 - 9, dan komposisi terkecil pada kelompok umur 70 – 74 tahun. Meski di dominasi penduduk laki-laki, usia penduduk perempuan yang diatas 75 tahun lebih banyak daripada

penduduk laki-laki, artinya usia harapan hidup perempuan lebih tinggi dan mendominasi di Kecamatan Topos.

Perbandingan jumlah penduduk per desa/kelurahan dapat juga diketahui dari hasil Sensus Penduduk 2010 yakni penduduk di Kelurahan Topos lebih banyak dibandingkan dengan desa-desa lainnya di Kecamatan Topos yakni sebesar 26 persen atau sebanyak 1.475 jiwa dan jumlah penduduk terkecil berada di desa Talang Donok yakni sebanyak 361 jiwa atau sebesar 8 persen. Lihat Gambar 4 berikut.

Gambar 4. Jumlah Penduduk Menurut Desa/Kelurahan di Kecamatan Topos Tahun 2010



Banyaknya penduduk bertempat tinggal di kelurahan Topos ini disebabkan karena aktifitas perekonomian lebih banyak terjadi di Kelurahan Topos, dan masyarakat yang hanya bergantung dengan perputaran uang harian akan cenderung memilih tinggal di daerah semi kota seperti di Kelurahan Topos ini.

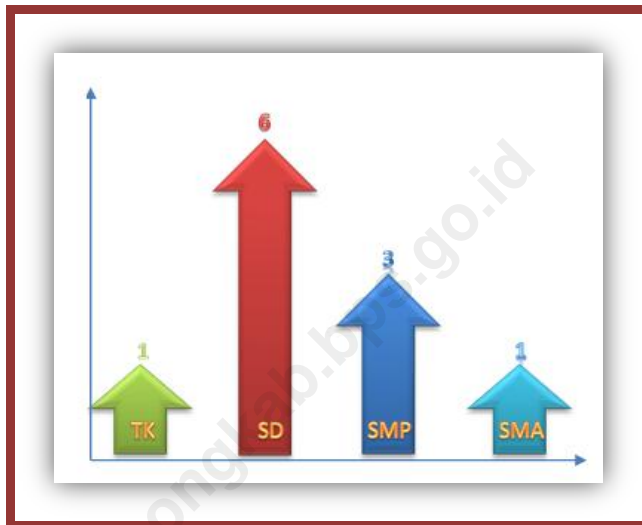
D. Pendidikan

Pendidikan merupakan hak dasar hidup manusia, dan pemerintah berkewajiban menyediakan sarana dan prasarananya. Tentunya dengan peningkatan sarana prasarana baik itu jumlah maupun kualitas, diharapkan dapat menjangkau lebih banyak masyarakat untuk dapat berpartisipasi di dunia pendidikan. Lebih dari itu, selain sarana pendidikan seperti gedung sekolah, juga perlu dilengkapi dengan ketersediaan guru dengan komposisi yang memadai.

Di kecamatan topos, sudah ada sekolah dari tingkat kanak-kanak hingga sekolah lanjutan tingkat atas. Seluruh sekolah yang ada di Kecamatan Topos merupakan sekolah negeri dibawah Dinas Pendidikan Nasional. Total sekolah yang berada di Kecamatan Topos

adalah sebanyak 11 (sebelas) unit yang tersebar di desa dan kelurahan dalam Kecamatan Topos. Berikut dijelaskan dalam gambar 5.

Gambar 5. Distribusi Sekolah di Kecamatan Topos Tahun 2010



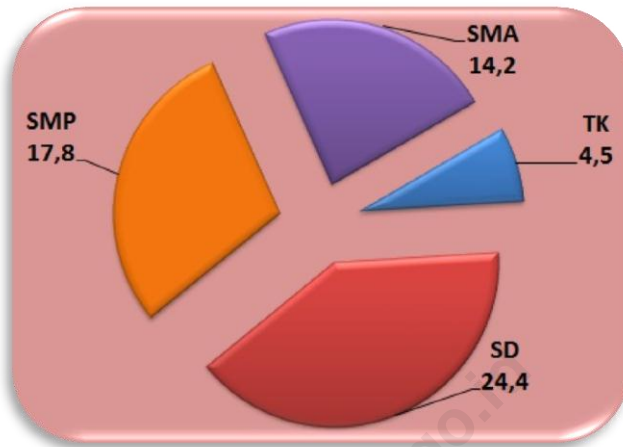
Adapun komposisi sekolah berdasarkan jenjangnya yakni 1 unit Taman Kanak-Kanak (TK) yang berada di Kelurahan Topos. 6 unit Sekolah Dasar (SD) yang masing-masing berada di Desa Tik Sirong (1 unit), Desa Talang Baru I (2 unit), Desa Talang Donok I (1 unit), dan Kelurahan Topos (2 unit). Kemudian 3 unit Sekolah

Menengah Pertama (SMP) yang berada masing-masing di Desa Tik Sirong (1 unit), 1 unit di Desa Ajai Siang dan 1 unit di Desa Talang Donok. Sedangkan 1 unit lagi adalah Sekolah Menengah Atas (SMA) yang berada di Desa Suka Negeri.

Rasio guru terhadap murid dapat mempengaruhi tingkat keberhasilan seorang guru dalam membimbing murid dalam proses belajar mengajar. Di Kecamatan Topos rasio murid terhadap guru yang paling besar terdapat di tingkat SD yaitu 24,4. Artinya beban tanggungan seorang guru SD dalam mengajar berkisar 24-25 orang pada tahun ajaran 2010/2011.

Sementara untuk tingkat TK hingga SMA memiliki tingkat rasio murid terhadap guru yang cukup ideal. Dalam pengertian guru dapat mengajar dan membimbing anak didiknya dengan maksimal karena beban tanggungan muridnya tidak terlalu banyak. Untuk lebih lengkap dapat dilihat dalam gambar 6 berikut.

Gambar 6. Rasio Guru Terhadap Murid berdasarkan Jenjang Pendidikan di Kecamatan Topos Tahun 2010



E. Kesehatan

Penduduk yang sehat dan terjaga kesehatannya memiliki potensi dapat meningkatkan produktivitas. Meningkatnya produktivitas berarti dapat meningkatkan nilai tambah secara ekonomi yang akhirnya juga dapat meningkatkan pertumbuhan ekonomi secara makro. Penduduk yang sehat merupakan modal dasar dalam pembangunan. Oleh karena itu peningkatan kualitas kesehatan masyarakat memegang peranan penting dalam memacu pertumbuhan ekonomi.

Peningkatan kesehatan masyarakat salah satunya diwujudkan dalam pembangunan sarana dan prasarana kesehatan. Pada tahun 2010 di Kecamatan Topos terdapat 10(sepuluh) fasilitas kesehatan dengan rincian yakni 1(satu) puskesmas berada di Kelurahan Topos, 1(satu) puskesmas pembantu berada di Desa Tik Sirong, dan 8(delapan) posyandu yang berada di setiap desa. Sebenarnya di Kecamatan Topos terdapat 2 unit Poskesdes namun tidak aktif yang dipergunakan sebagai tempat tinggal tenaga perawat, bangunan lainnya dipergunakan untuk kantor Kecamatan.

Pada masing-masing fasilitas kesehatan ini telah didukung oleh tenaga kesehatan yang berada dalam pengawasan Puskesmas Topos sebagai Pusat Layanan Kesehatan di Kecamatan Topos. Jumlah seluruh tenaga kesehatan di Kecamatan Topos adalah sebanyak 16 orang yang terdiri dari 11 orang paramedik perawat, 4 orang bidan dan 1 orang tenaga kesehatan lainnya.

F. Keluarga Berencana

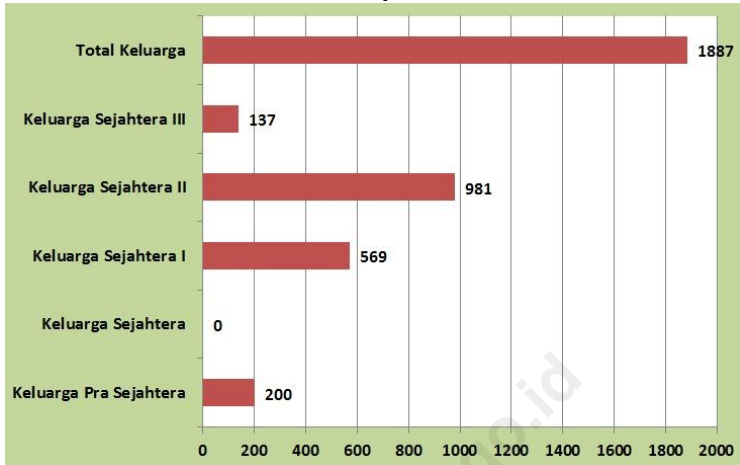
Program Keluarga Berencana adalah program pemerintah yang bertujuan untuk menekan laju

pertumbuhan penduduk. Indikator keberhasilan program ini salah satunya terlihat dari jumlah akseptor aktif pasangan usia subur. Di tahun 2010, dari 1.697 pasangan usia subur yang ada di Kecamatan Topos, sebanyak 1.636 pasangan (96,41 persen) merupakan akseptor aktif, sehingga dapat dikatakan bahwa program ini telah berjalan dengan baik. Tentunya keberhasilan ini di dukung dengan tempat-tempat pelayanan KB yang cukup memadai.

Selain terdapat 8 (delapan) Posyandu yang tersebar di masing-masing desa, sebagai Tempat Pelayanan KB terpadu, terdapat juga 17 unit sub PPKB, 8 unit PPKB, dan 1 unit Klinik.

Dengan kesuksesan yang telah dicapai, tujuan selanjutnya yang harus dicapai ialah meningkatkan kesejahteraan masyarakat. Dalam gambar 7 berikut dijelaskan tahapan keluarga sejahtera yang ada di Kecamatan Topos Tahun 2010.

Gambar 7. Tahapan Keluarga Sejahtera di Kecamatan Topos Tahun 2010



Gambar 7 diatas, diketahui bahwa dari total 1.887 keluarga di Kecamatan Topos, terbanyak pada kategori Keluarga Sejahtera II yakni sebanyak 981 keluarga, kedua pada kategori Keluarga Sejahtera I, dan Keluarga Prasejahtera pada urutan ketiga yakni sebanyak 200 keluarga. Hanya sebanyak 137 keluarga yang termasuk dalam kategori keluarga sejahtera III, dan tidak ada yang berkategori keluarga sejahtera.

G. Keadaan sosial

Kondisi sosial masyarakat di Kecamatan Topos cukup beragam dan mayoritas penduduk adalah berasal

dari suku rejang. Beberapa suku yang telah menjadi bagian masyarakat Kecamatan Topos antara lain suku Lembak, Jawa, Serawai, dan Batak. Keberadaan penduduk diluar suku rejang ini dikarenakan wilayah Kecamatan Topos adalah salah satu daerah di Kabupaten Lebong yang menjadi daerah sasaran transmigrasi yang salah satunya terdapat di Desa Tik Sirong.

Penduduk Topos yang mayoritas petani mampu menjadikan hasil pertaniannya agar dapat berangkat Haji ke Tanah Suci Mekah. Dalam tahun 2010 saja, terdapat 4 orang jemaah haji dari Kecamatan Topos yang terdiri dari 2 orang laki-laki dan 2 orang perempuan.

Seperti yang diketahui bahwa Kecamatan Topos berada dalam wilayah perbukitan, dan tentunya sangat rentan dengan bencana-bencana alam seperti tanah longsor, banjir, kebakaran hutan, atau bencana lainnya. Namun, dalam periode tahun 2010, di Kecamatan Topos tidak ada laporan kejadian bencana Kebakaran, Kebanjiran, atau bencana alam lainnya.

Sebagai mewujudkan partisipasi dalam kegiatan sosial kemasyarakatan, pemuda-pemuda di Kecamatan

Topos telah membentuk karang taruna sebagai bagian meningkatkan keahlian dan keterampilan. Dalam tahun 2010, tercatat ada 8 organisasi karang taruna di kecamatan Topos yang tersebar di masing-masing desa. Namun, untuk organisasi sosial lainnya tidak ada laporan keberadaannya selama tahun 2010, termasuk tidak adanya panti asuhan.

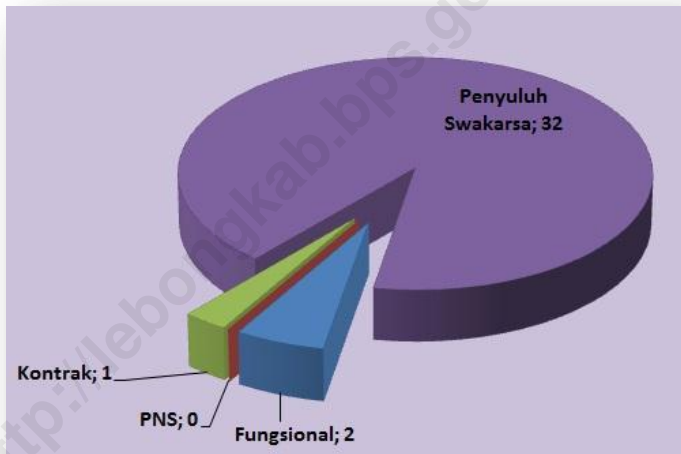
H. Pertanian

Peranan sektor pertanian sangat penting dalam perekonomian di Kabupaten Lebong, khususnya Kecamatan Topos. Oleh karenanya pembinaan yang tepat kepada masyarakat sangat perlu dilakukan agar hasil yang di capai dapat maksimal.

Di tahun 2010 terdapat 32 kelompok tani yang terdiri atas kelompok petani pemula sebanyak 29 kelompok dan kelompok petani lanjut sebanyak 3 kelompok dengan total anggota sebanyak 777 orang. Dari 32 kelompok tani tersebut, hanya 29 kelompok tani yang bergabung dalam 5 gapoktan (gabungan kelompok tani) dengan total anggota sebanyak 482 orang.

Dalam rangka pembinaan, para petani juga mendapatkan dukungan dari Dinas Pertanian Kabupaten Lebong dengan menurunkan tenaga Penyuluh Pertanian Lapangan (PPL). Saat ini ada 35 orang Penyuluh Pertanian Lapangan di wilayah Kecamatan Topos yang berasal dari Penyuluh Swakarsa, PNS, Tenaga Fungsional dan Tenaga Kontrak. Berikut dijelaskan dalam gambar 8.

Gambar 8. Jumlah Tenaga Penyuluh Lapangan (PPL) di Kecamatan Topos Tahun 2010



Dari gambar 8 di atas diketahui bahwa Jumlah Penyuluh Pertanian Lapangan dengan status Penyuluh Swakarsa adalah yang paling banyak yakni sebesar 32 orang. dan sebagian besar tenaga penyuluh adalah

berasal dari Penyuluh Swakarsa yakni sebanyak 32 orang. Hanya 1 yang berasal dari tenaga kontrak dan tidak ada yang berasal dari PNS.

Potensi peternakan di Kecamatan Topos cukup baik. Kambing merupakan ternak yang paling banyak di usahakan yaitu 308 ekor. Sapi potong sebanyak 12 ekor dan kerbau 8 ekor. Untuk ternak unggas ayam baik ayam pedaging maupun ayam duren belum ada data.

Budidaya perikanan darat yang diusahakan rumah tangga di Kecamatan Topos berupa kolam air tenang dan sawah/mina padi. Cara budidaya Kolam Air Tenang merupakan cara yang paling banyak digunakan oleh masyarakat, terlihat dari luas area budidaya paling luas yaitu 32 hektar dengan hasil produksi yaitu 57,5 ton.

I. Pertambangan

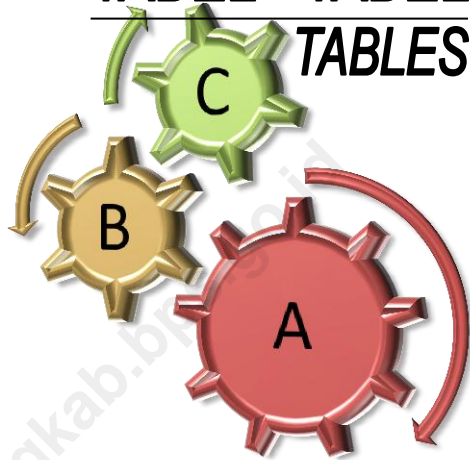
Kecamatan Topos merupakan daerah perbukitan dan memiliki lahan yang pada umumnya dipergunakan untuk usaha pertanian. Karena wilayah perbukitan, Kecamatan Topos juga memiliki daerah aliran sungai yang cukup panjang. Pada umumnya, daerah aliran

sungai dipergunakan oleh masyarakat atau perusahaan untuk usaha pertambangan khususnya Galian C (Pasir, Batu Sungai, Koral, batu gunung, dan lain-lain). Namun di Kecamatan Topos selama tahun 2010 tidak ada laporan adanya Usaha Pertambangan Galian C.

<http://lebongkab.bps.go.id>

TABEL - TABEL

TABLES



<http://lebongkab.bkps.go.id>

Tabel 1 Banyaknya Desa dan Kelurahan di Kecamatan Topos, 2010
Table Number of Village in Topos District, 2010

Uraian <i>Description</i>	Jumlah <i>Total</i>
(1)	(2)
Kelurahan	1
Desa	7
Jumlah - Total	8

Sumber : Bagian Pemerintahan Sekretariat Daerah Kabupaten Lebong
Source : Secretariat of the Regional Government section of Lebong Regency

Tabel 2 **Jarak Desa/Kelurahan ke Kantor Camat di Kecamatan Topos, 2010**
Table 2 *Distance of Village to District Office in Topos District, 2010*

(Km)

Desa/Kelurahan <i>Village</i>	Jarak ke kantor camat <i>Distance to Distric Office</i>
(1)	(2)
1. Kelurahan Topos	2,8
2. Desa Talang Donok	0,4
3. Desa Talang Donok I	1,3
4. Desa Talang Baru II	1,5
5. Desa Talang Baru I	1,9
6. Desa Suka Negeri	3,6
7. Desa Ajai Siang	3,7
8. Desa Tik Sirong	8

Sumber : Kantor Kecamatan Topos, 2010
Source : District Office of Topos, 2010

Tabel 3 **Jarak Desa/Kelurahan ke Ibukota Kabupaten di Kecamatan Topos, 2010**
Table 3 *Distance of Village to Capital of Regency in Topos District, 2010.*

(Km)

Desa/Kelurahan <i>Village</i>	Jarak ke Ibukota Kabupaten <i>Distance to Capital of Regency</i>
(1)	(2)
1. Kelurahan Topos	60,1
2. Desa Talang Donok	57,7
3. Desa Talang Donok I	58,6
4. Desa Talang Baru II	58,8
5. Desa Talang Baru I	59,2
6. Desa Suka Negeri	60,9
7. Desa Ajai Siang	61
8. Desa Tik Sirong	65,3

Sumber : Kantor Kecamatan Topos, 2010
Source : District Office of Topos, 2010

Tabel 4 **Banyaknya Desa Menurut Klasifikasinya di Kecamatan Topos, 2010**
Table 4 *Number of Villages from Classification in Topos District, 2010*

(desa)	
Klasifikasi Desa/Kelurahan <i>Classification of Village</i>	Jumlah <i>Total</i>
(1)	(2)
Swadaya	8
Swakarya	-
Swasembada	-
Jumlah - <i>Total</i>	8

Sumber : Kantor BPM PP dan KB Kabupaten Lebong
Source : BPM PP and KB Office of Lebong Regency

Tabel 5 Jumlah Penduduk Menurut Jenis Kelamin, dan Desa/Kelurahan di Kecamatan Topos, 2010

Table Number of Population by Sex and Village in Topos District, 2010

(jiwa)

Desa/Kelurahan <i>Village</i>	Jenis Kelamin		Jumlah <i>Total</i>
	<i>Sex</i>		
	Laki-Laki <i>Male</i>	Perempuan <i>Female</i>	
(1)	(2)	(3)	(4)
1. Kelurahan Topos	724	751	1.475
2. Desa Talang Donok	181	180	361
3. Desa Talang Donok I	250	233	483
4. Desa Talang Baru II	235	257	492
5. Desa Talang Baru I	350	322	672
6. Desa Suka Negeri	640	604	1.244
7. Desa Ajai Siang	237	228	465
8. Desa Tik Sirong	306	272	578
Jumlah - <i>Total</i>	2.923	2.847	5.770

Tabel 6 Jumlah Penduduk Menurut Kelompok Umur, di Kecamatan Topos, 2010
Table 6 Total Population by Age Group in Topos District, 2010

(jiwa)

Kelompok Umur <i>Age Groups</i>	Jumlah <i>Total</i>
(1)	(2)
0 – 4	557
5 – 9	716
10 – 14	587
15 – 19	458
20 – 24	387
25 – 29	607
30 – 34	591
35 – 39	520
40 – 44	375
45 – 49	278
50 – 54	232
55 – 59	159
60 – 64	107
65 – 69	65
70 – 74	58
75+	73
Jumlah - Total	5770

Tabel 7 Jumlah Sekolah Menurut Jenjang dan Status Sekolah di Kecamatan Topos, 2010
Table 7 Number of Schools by Level and School Status In Topos District, 2010

(unit)

Jenjang Pendidikan <i>Education Levels</i>	Status Sekolah <i>School Status</i>		Jumlah Total <i>Total</i>
	Negeri <i>public</i>	Swasta <i>private</i>	
(1)	(2)	(3)	(4)
TK	1	-	1
SD	6	-	6
SMP	3	-	3
SMA	1	-	1
SMK	-	-	-

Sumber : Dinas Pendidikan Nasional Kabupaten Lebong
Source : National Education Services of Lebong Regency

Tabel 8 Rasio Murid dan Guru menurut Status Sekolah di Kecamatan Topos, 2010
Table 8 Student and Teacher Ratio by School Status In Topos District, 2010

(orang)

Jenjang Pendidikan <i>Education Levels</i>	Murid <i>Student</i>		Guru <i>Teacher</i>		Rasio <i>Ratio</i>	
	Negeri <i>Public</i>	Swasta <i>Private</i>	Negeri <i>Public</i>	Swasta <i>Private</i>	Negeri <i>Public</i>	Swasta <i>Private</i>
	(1)	(2)	(3)	(4)	(5)	(6)
TK	21	-	3	-	7	-
SD	928	-	38	-	24,42	-
SMP	355	-	20	-	17,75	-
SMA	170	-	12	-	14,17	-
SMK	-	-	-	-	-	-

Sumber : Dinas Pendidikan Nasional Kabupaten Lebong
 Source : *National Education Services of Lebong Regency*

Tabel 9 Banyaknya Ruang Kelas dan Lulusan menurut Status Sekolah di Kecamatan Topos, 2010
Table 9 The number of classrooms and school graduates by School Status in Topos District, 2010

Jenjang Pendidikan <i>Education Levels</i>	Ruang Kelas (ruang) <i>Class room (room)</i>		Lulusan (orang) <i>Graduate (people)</i>	
	Negeri <i>Public</i>	Swasta <i>Private</i>	Negeri <i>Public</i>	Swasta <i>Private</i>
(1)	(2)	(3)	(4)	(5)
TK	1	-	12	-
SD	28	-	103	-
SMP	16	-	106	-
SMA	5	-	31	-
SMK	-	-	-	-

Sumber : Dinas Pendidikan Nasional Kabupaten Lebong
Source : National Education Services of Lebong Regency

Tabel 10 **Banyaknya Fasilitas Kesehatan Menurut Jenisnya di Kecamatan Topos, 2010**
Table 10 *Number of Health Facilities by Type in Topos District, 2010*

(unit)	
Fasilitas Kesehatan <i>Health Facilities</i>	Jumlah <i>Total</i>
(1)	(2)
1. Rumah Sakit Umum	-
2. Rumah Sakit Swasta	-
3. Puskesmas	1
4. Puskesmas Pembantu	1
5. Puskesmas Keliling	-
6. Posyandu	8
7. Apotek	-
Jumlah - <i>Total</i>	10

Sumber : Dinas Kesehatan Kabupaten Lebong
Source : Public Health Services of Lebong Regency

Tabel **Banyaknya Tenaga Kesehatan Menurut
Jenis Tenaga Kesehatan di Kecamatan
11 Topos, 2010**
Table *Number of Health Workers by Type of Health
Worker in Topos District, 2010*

(orang)

Jenis Tenaga Kesehatan <i>Profession</i>	Jumlah <i>Total</i>
(1)	(2)
1. Dokter Umum	-
2. Dokter Spesialis	-
3. Dokter Gigi	-
4. Apoteker	-
5. Sarjana Kesehatan	-
6. Paramedik Perawat	11
7. Bidan	4
8. Paramedik non Perawatan	-
9. Tenaga Kesehatan Lainnya	1
10. Tenaga Kesehatan di Luar DEPKES	-
Jumlah – Total	16

Sumber : Dinas Kesehatan Kabupaten Lebong
Source : Public Health Services of Lebong Regency

Tabel **Jumlah Pasangan Usia Subur (PUS),
Akseptor Aktif dan Akseptor Baru di
Kecamatan Topos, 2010**

Table **12** *The number of couples of Reproductive
Age, Active and New Acceptors in Topos
District, 2010*

(Pasangan)	
Uraian <i>Description</i>	Jumlah <i>Total</i>
(1)	(2)
Pasangan Usia Subur	1.697
Akseptor Aktif	1.636
Persentase Terhadap PUS (%)	96,41
Akseptor Baru	730

Sumber : BPMPP dan KB Kabupaten Lebong
Source : *BPMPP and KB of Lebong Regency*

Tabel 13 Jumlah Tempat Pelayanan KB di Kecamatan Topos, 2010
Table 13 Number of family planning services in Topos District, 2010

(unit)

Uraian <i>Description</i>	Jumlah <i>Total</i>
(1)	(2)
Posyandu	8
Sub PPKB	17
PPKB	8
Klinik	1
Jumlah - Total	34

Sumber : BPMPP dan KB Kabupaten Lebong
Source : BPMPP and KB of Lebong Regency

Tabel 14 Tahapan Keluarga Sejahtera di Kecamatan Topos, 2010
Table 14 Prosperity Family Phase in Topos District, 2010

(Keluarga)

Uraian <i>Description</i>	Jumlah <i>Total</i>
(1)	(2)
Keluarga Pra Sejahtera	200
Keluarga Sejahtera	-
Keluarga Sejahtera I	569
Keluarga Sejahtera II	981
Keluarga Sejahtera III	137
Jumlah - <i>Total</i>	1.887

Sumber : BPMPP dan KB Kabupaten Lebong
Source : BPMPP and KB of Lebong Regency

Tabel 15 Jumlah Jamaah Haji yang Diberangkatkan Ke tanah Suci Menurut Jenis Kelamin di Kecamatan Topos, 2010

Table Number of Hajj pilgrims are dispatched to the Holy Land by Sex in Topos District, 2010

(orang)

Jenis Kelamin <i>sex</i> (1)	Jumlah <i>Total</i> (3)
1. Laki-laki	2
2. Perempuan	2
Jumlah - <i>Total</i>	4

Sumber : Kementerian Agama Kabupaten Lebong
Source : Ministry of Religious Affairs of Lebong Regency

Tabel 16 **Banyaknya Bencana Alam di Kecamatan Topos, 2010**
Table 16 *Number of Natural Disasters in Topos District 2010*

(kejadian)	
Uraian <i>Description</i>	Jumlah <i>Total</i>
(1)	(2)
Kebakaran	-
Banjir	-
Lainnya	-
Jumlah - Total	-

Sumber : Dinsosnakertrans Dukcapil Kabupaten Lebong
Source : Social, Manpower, Transmigration, Population and Civil Registration Services of Lebong Regency

Tabel 17 **Banyaknya Pekerja Sosial di Kecamatan Topos, 2008-2009**
Table 17 *Number of Social Worker in Topos District, 2008-2009*

(orang)

Tahun <i>Years</i>	Jumlah <i>Total</i>
(1)	(2)
2008	-
2009	2

Sumber : Dinsosnakertrans Dukcapil Kabupaten Lebong
Source : *Social, Manpower, Transmigration, Population and Civil Registration Services of Lebong Regency*

Tabel 18 Jumlah Panti Asuhan, Organisasi Sosial dan Karang Taruna di Kecamatan Topos, 2010
Number of Orphanages, Social Organizations and Youth Associations in Topos District, 2010

(unit)	
Uraian <i>Description</i>	Jumlah <i>Total</i>
(1)	(2)
Panti Asuhan	-
Organisasi Sosial	-
Karang Taruna	8

Sumber : Dinsosnakertrans Dukcapil Kabupaten Lebong
Source : Social, Manpower, Transmigration, Population and Civil Registration Services of Lebong Regency

Tabel 19 Jumlah Kelompok Tani Menurut Kelasnya di Kecamatan Topos, 2010
Table 19 Number of Farmer Groups by Classes in Topos District, 2010

(kelompok)	
Uraian <i>Description</i>	Jumlah <i>Total</i>
(1)	(2)

Kelas Kelompok Tani

1. Pemula	29
2. Lanjut	3
3. Madya	-
4. utama	-

Total Anggota (orang)	777
-----------------------	-----

Sumber : Badan Pelaksana Penyuluhan Pertanian, Perikanan dan Kehutanan (BP4K) Kabupaten Lebong

Source : Extension Executive Agency of Agriculture, Fisheries and Forestry of Lebong Regency

Tabel 20 Jumlah Gabungan Kelompok Tani di Kecamatan Topos, 2010
Table 20 Number of Cluster Farmer Groups in Topos District, 2010

Uraian <i>Description</i>	Jumlah <i>Total</i>
(1)	(2)
Jumlah Gapoktan	5
Jumlah kelompok yang bergabung	29
Total anggota (orang)	482

Sumber : Badan Pelaksana Penyuluhan Pertanian, Perikanan dan Kehutanan (BP4K) Kabupaten Lebong
Source : Extension Executive Agency of Agriculture, Fisheries and Forestry of Lebong Regency

Tabel 21 Jumlah Tenaga Penyuluh Pertanian Lapangan (PPL) di Kecamatan Topos, 2010
Table 21 Number of Agricultural Extension Worker in Topos District, 2010

(orang)

Uraian <i>Description</i>	Jumlah <i>Total</i>
(1)	(2)
Fungsional	2
PNS	-
Kontrak	1
Penyuluh Swakarsa	32
Jumlah - Total	35

Sumber : Badan Pelaksana Penyuluhan Pertanian, Perikanan dan Kehutanan (BP4K) Kabupaten Lebong
Source : Extension Executive Agency of Agriculture, Fisheries and Forestry of Lebong Regency

Tabel 22 **Banyaknya Ternak/Unggas di Kecamatan Topos, 2010**
Table 22 *Number of Livestock/Poultry in Topos District, 2010*

(ekor)

Jenis Ternak <i>Type of livestock</i>	Jumlah <i>Total</i>
(1)	(2)
Sapi Potong	12
Sapi Perah	-
Kerbau	8
Kambing	308
Domba	21
Ayam Pedaging	-
Kelinci	-
Ayam Durel	-

Sumber : Dinas Perikanan dan Peternakan Kabupaten Lebong
Source : Fisheries and Livestock Services of Lebong Regency

Tabel 23 Luas Areal Usaha Perikanan Darat di Kecamatan Topos, 2010
Table 23 Cultured Areal of Inland Fisheries in Topos District, 2010

(Ha)	
Jenis Usaha <i>Type of Business</i>	Luas <i>area</i>
(1)	(2)
<u>Budidaya</u>	
1.Kolam Air Deras (KAD)	-
2.Kolam Air Tenang (KAT)	23
3.Sawah/Mina Padi	6
4.Siring/Keramba	-
5.Jaring Apung	-
<u>Penangkapan</u>	
1.Sungai/Kuala	22
2.Danau/Tebat	-
<u>Pembenihan</u>	
1.BBI Dinas	-
2.UPR	3

Sumber : Dinas Perikanan dan Peternakan Kabupaten Lebong
Source : Fisheries and Livestock Services of Lebong Regency

Tabel 24 **Produksi Usaha Perikanan Darat di Kecamatan Topos, 2010**
Table 24 *Production of Inland Fisheries in Topos District, 2010*

(Ton)	
Jenis Usaha <i>Business Type</i>	Jumlah <i>Total</i>
(1)	(2)
<u>Budidaya</u>	
1.Kolam Air Deras (KAD)	-
2.Kolam Air Tenang (KAT)	57,5
3.Sawah/Mina Padi	6
4.Siring/Keramba	-
5.Jaring Apung	-
<u>Penangkapan</u>	
1.Sungai/Kuala	4,84
2.Danau/Tebat	-
<u>Pembenihan</u>	
1.BBI Dinas	-
2.UPR	76.110

Sumber : Dinas Perikanan dan Peternakan Kabupaten Lebong
Source : Fisheries and Livestock Service of Lebong Regency

Tabel 25 Jumlah Lokasi Tambang Galian di Kecamatan Topos, 2010
Table 25 Number of Locations Mine Digging in Topos District, 2010

		(lokasi)
Uraian <i>Description</i>	Jumlah <i>Total</i>	
(1)	(2)	
Lokasi Tambang Galian Pasir (C)	-	
Pasir	-	
Batu Kali	-	
Batu Koral	-	
Tanah Liat	-	
Belerang	-	
Emas	-	
Batu Gunung	-	

Sumber : Dinas Pertambangan, Energi dan Sumber Daya Mineral Kabupaten Lebong
Source : Mines, Energy and Mineral Resources Services of Lebong Regency

Tabel 26 Jumlah Surat Izin Usaha Perdagangan yang Dikeluarkan di Kecamatan Topos, 2010
Table 26 Number of Trade License in Topos District, 2010

(surat)	
Uraian <i>Description</i>	Jumlah <i>Total</i>
(1)	(2)

TDUP

-

Jenis SIUP

1. Pedagang Kecil

-

2. Pedagang menengah

-

3. Pedagang Besar

-

Sumber : Dinas Pertambangan, Energi dan Sumber Daya Mineral Kabupaten Lebong
Source : Mines, Energy and Mineral Resources Services of Lebong Regency

Tabel 27 Jumlah Pengiriman Surat
di Kecamatan Topos, 2010
Table 27 Number of Mail Sent
in Topos District, 2010

(kiriman)	
Uraian <i>Description</i>	Jumlah <i>Total</i>
(1)	(2)
Surat biasa	95
Surat Kilat	-
Surat Kilat Khusus	110
Surat Tercatat /Terdaftar	-
Pos Paket	6
Kartu Pos	-
Jumlah - Total	211

Sumber : Kantor Pos Muara Aman
Source : Post Office of Muara Aman

Tabel **Jarak Objek Wisata dan Benda Cagar Budaya dari Ibu Kota Kecamatan di Kecamatan Topos, 2010**
Table *Tour & Pledge Culture Object in Topos District, 2010*

(Km)

Objek Wisata & Benda Cagar Budaya <i>Tour & Pledge Culture Object</i>	Jarak dari Ibukota Kecamatan <i>Destination from Capital of Regency</i>
(1)	(2)

Tanah Mojopahit	2
-----------------	---

Keramat Topos	2
---------------	---

Sumber Dinas Perhubungan dan Pansenibud Kabupaten Lebong
Source : *The Transportation, Culture, art and Tourism Service of Lebong Regency*

Tabel 29 Jumlah Kelompok Kesenian di Kecamatan Topos, 2010
Table Number of Art Group in Topos District, 2010

		(kelompok)
Uraian <i>Description</i>	Jumlah <i>Total</i>	
(1)	(2)	
Sanggar	1	
Musik	-	
Orgen Tunggal	-	

Sumber : Dinas Perhubungan dan Parnsribud Kabupaten Lebong
Source : The Transportation, Culture, art and Tourism Service of Lebong Regency

Tabel 30 Jumlah Wajib Pajak, Target dan Realisasi Pajak Bumi dan Bangunan di Kecamatan Topos, 2010
Table 30 Total Duty Tax, Target and Realization of Land and Housing Tax in Topos District, 2010

Uraian <i>Description</i> (1)	Jumlah <i>Total</i> (2)
Wajib Pajak	1.324
Target Pajak (Rp)	16 .301.048
Realisasi (Rp)	728.264

Sumber : Dinas Pendapatan, Pengelolaan Keuangan dan Aset Daerah Kabupaten Lebong
Source : Revenue, Finance and Asset Management Service of Lebong Regency

“Kecamatan Topos Dalam Angka 2011” merupakan publikasi series tahunan yang menyajikan berbagai fakta statistik hingga keadaan tahun 2010 untuk tingkat kecamatan. Data statistik kecamatan merupakan data resmi yang dihimpun dari berbagai sumber, baik lewat mekanisme sensus, survei, maupun kompilasi produk administrasi. Dengan keseratan informasi tersebut, para perencana, perumus kebijakan, peneliti, dan akademisi dapat menjadikannya sebagai salah satu sumber penting dalam penyediaan data statistik yang faktual, valid dan terpercaya.

DATA

MENCERDASKAN BANGSA



**BADAN PUSAT STATISTIK
KABUPATEN LEBONG**
Jl. Raya Jalur II Kompleks Perkantoran Tubei
e-mail : bpslebong@gmail.com