

KABUPATEN LUWU TIMUR DALAM ANGKA

*Luwu Timur
Regency in Figure*

2024



KABUPATEN LUWU TIMUR DALAM ANGKA

*Luwu Timur
Regency in Figure*

2024



KABUPATEN LUWU TIMUR DALAM ANGKA
Luwu Timur Regency in Figures
2023

ISSN: 2407-0009

No. Publikasi/*Publication Number*: 73250.24002

Katalog /*Catalog*: 1102001.7325

Ukuran Buku/*Book Size*: 14,8 cm x 21 cm

Jumlah Halaman/*Number of Pages* : lii + 375 hal/*pages*

Naskah/*Manuscript*:

BPS Kabupaten Luwu Timur

BPS-Statistics of Luwu Timur Regency

Penyunting/*Editor*:

BPS Kabupaten Luwu Timur

BPS-Statistics of Luwu Timur Regency

Desain Kover/*Cover Designed*:

BPS Kabupaten Luwu Timur

BPS-Statistics of Luwu Timur Regency

Ilustrasi Kover/*Cover Illustration*:

BPS Kabupaten Luwu Timur

BPS-Statistics of Luwu Timur Regency

Diterbitkan oleh/*Published by*:

©BPS Kabupaten Luwu Timur/*BPS-Statistics of Luwu Timur Regency*

Dicetak oleh/*Printed by*:

CV. Tri Global Pratama Printing

Dilarang mengumumkan, mendistribusikan, mengomunikasikan, dan/atau menggandakan sebagian atau seluruh isi buku ini untuk tujuan komersil tanpa izin tertulis dari Badan Pusat Statistik.

Prohibited to announce, distribute, communicate, and/or copy part or all of this book for commercial purpose without permission from BPS-Statistics Indonesia.

TIM PENYUSUN/TEAM MEMBERS

Pengarah/Director

Muh Husri Harta Saham, SE., M.M.

Penanggung Jawab/Persons in Charge

Muh Husri Harta Saham, SE., M.M.

Penyunting/Editors

Febby Risandini, S.Tr.Stat. • Ulya Adiwena, S.Tr.Stat.

Pengolah Data dan Penulis Naskah/Data Processing and Authors

Dina Rodia Amalia, S.Tr.Stat. • Fathur Rahman Muhdar, S.Tr.Stat.

Penata Letak/Layout Designers

Dina Rodia Amalia, S.Tr.Stat. • Fathur Rahman Muhdar, S.Tr.Stat.

KONTRIBUTOR DATA/DATA CONTRIBUTOR

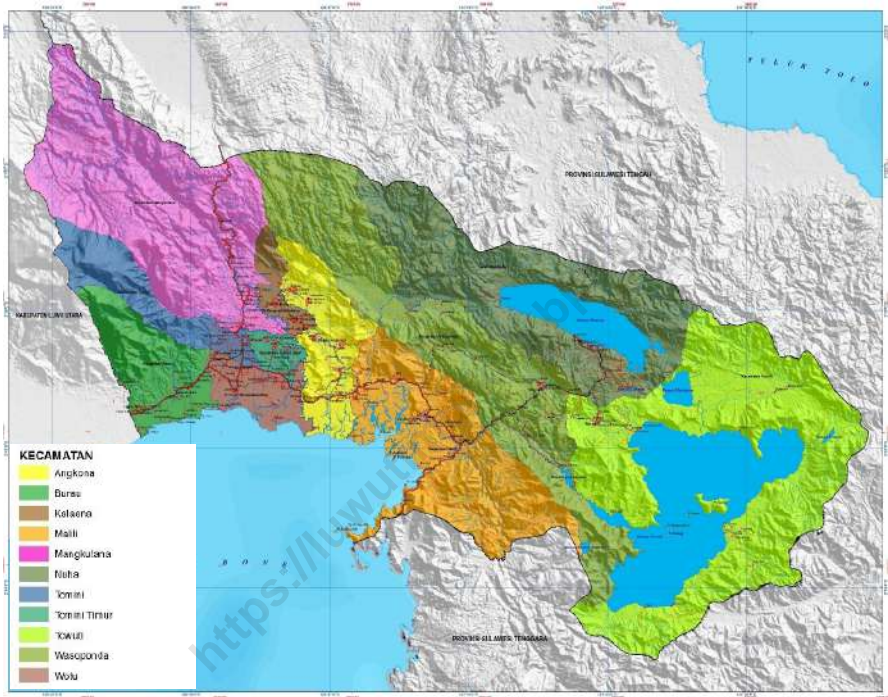
1. Kementerian Agama/*Ministry of Religious Affair*
2. Kementerian Pendidikan dan Kebudayaan/*The Ministry of Education and Culture*
3. Badan Meteorologi Klimatologi dan Geofisika/*Meteorological, Climatology, and Geophysical Agency*
4. Badan Pusat Statistik/*BPS-Statistics Indonesia*
5. Bagian Pemerintahan Sekretariat Daerah Kabupaten Luwu Timur/*Division of Administration of the Regional Secretariat of Luwu Timur Regency*
6. Dinas Lingkungan Hidup Kabupaten Luwu Timur/*Environmental Services of Luwu Timur Regency*
7. Dinas Pertanian Kabupaten Luwu Timur/*Agriculture Service of Luwu Timur Regency*
8. Sekretariat DPRD Luwu Timur/*DPRD Secretariat of Luwu Timur Regency*
9. Kantor Kementerian Agama Kabupaten Luwu Timur/*Marriage-Ministry of Religious Affairs of Luwu Timur Regency*
10. Badan Kepegawaian dan Pengembangan Sumber Daya Manusia Kabupaten Luwu Timur/*Human Resource and Development Agency of Luwu Timur Regency*
11. Koramil Kabupaten Luwu Timur/*Koramil of Luwu Timur Regency*
12. Polres Luwu Timur/*Regional Police of Luwu Timur*
13. Satuan Polisi Pamong Praja Kabupaten Luwu Timur/*Civil Service Police Unit and Fire Brigade of Luwu Timur Regency*
14. Badan Pengelola Keuangan Daerah Kabupaten Luwu Timur/*Regional Financial Management Agency of Luwu Timur Regency*
15. Dinas Transmigrasi Tenaga Kerja dan Perindustrian Kabupaten Luwu Timur/*Department of Manpower and Industry Transmigration, Luwu Timur Regency*
16. Stikes Batara Guru Kabupaten Luwu Timur/*Stikes Batara Guru of Luwu Timur Regency*
17. ATS Sorowako Kabupaten Luwu Timur/*ATS Sorowako Kabupaten Luwu Timur*
18. Dinas Perpustakaan dan Kearsipan Kabupaten Luwu Timur/*Library and Archives Services of Luwu Timur Regency*

19. Dinas Pendidikan Kabupaten Luwu Timur/*Education Authorities of Luwu Timur Regency*
20. Kantor Cabang Dinas Pendidikan Wilayah XII Kabupaten Luwu Timur/*Regional Education Office Branch Office XII in Luwu Timur Regency*
21. Dinas Kesehatan Kabupaten Luwu Timur/*Health Service of Luwu Timur Regency*
22. Dinas Pengendalian Penduduk dan Keluarga Berencana Kabupaten Luwu Timur/*Population Control and Family Planning Service of Luwu Timur Regency*
23. Dinas Kependudukan dan Pencatatan Sipil Kabupaten Luwu Timur/*Population and Civil Registration Agency of Luwu Timur Regency*
24. Badan Penanggulangan Bencana Daerah Kabupaten Luwu Timur /*Regional Disaster Management Agency of Luwu Timur Regency*
25. Dinas Sosial Pemberdayaan Perempuan dan Perlindungan Anak Kabupaten Luwu Timur/*Social Service for Women Empowerment and Child Protection of Luwu Timur Regency*
26. Pengadilan Negeri Malili Kabupaten Luwu Timur/*Divorces-Malili District Court of Luwu Timur Regency*
27. Pengadilan Agama Kabupaten Luwu Timur/*Religious Court of Luwu Timur Regency*
28. Kantor Kesatuan Bangsa dan Politik Kabupaten Luwu Timur/*Office of National and Political Unity in Luwu Timur Regency*
29. Kantor Pertanahan Kabupaten Luwu Timur/*Land Office of Luwu Timur Regency*
30. Dinas Kelautan, Perikanan dan Pangan Kabupaten Luwu Timur /*Sea and Fishery and Food Service of Luwu Timur Regency*
31. PLN Luwu Timur/*State Electricity of Luwu Timur Regency*
32. PDAM Kabupaten Luwu Timur/*Water Supply Company of Luwu Timur Regency*
33. Dinas Pariwisata, Kebudayaan, Pemuda dan Olahraga Kabupaten Luwu Timur/*Tourism, Culture, Youth and Sports Office of Luwu Timur Regency*
34. Dinas Pekerjaan Umum dan Penataan Ruang Kabupaten Luwu Timur/*Public Works and Spatial Planing Services of Luwu Timur Regency*
35. Kantor Samsat Kabupaten Luwu Timur/*Samsat Office of Luwu Timur Regency*
36. PT POS Indonesia Cabang Palopo/*PT Indonesian Post Branch of Palopo*
37. Dinas Komunikasi dan Informatika Kabupaten Luwu Timur/*Communications and Informatics Office og Luwu Timur Regency*

38. Dinas Perdagangan, Koperasi dan Usaha Kecil Menengah Kabupaten Luwu Timur/ *Office of Trade, Cooperatives and Small and Medium Enterprises of Luwu Timur Regency*
39. Dinas Penanaman Modal dan Pelayanan Terpadu Satu Pintu Kabupaten Luwu Timur/ *One Stop Services and Investment Service of Luwu Timur Regency*
40. Dinas Perhubungan Kabupaten Luwu Timur/*Transportation Department of Luwu Timur Regency*
41. Kantor Kesatuan Pengelolaan Hutan Larona/*Larona Forest Management Unit Office*
42. Dinas Pemadam Kebakaran Kabupaten Luwu Timur/ *Fire Fighter Agency of Luwu Timur*

<https://luwutimurkab.bps.go.id>

PETA WILAYAH KABUPATEN LUWU TIMUR MAP OF LUWU TIMUR REGENCY



KEPALA BPS KABUPATEN LUWU TIMUR
CHIEF STATISTICIAN OF LUWU TIMUR REGENCY



MUH HUSRI HARTA SAHAM, SE., M.M.



KATA PENGANTAR

Kabupaten Luwu Timur Dalam Angka 2024 merupakan publikasi tahunan yang diterbitkan oleh BPS Kabupaten Luwu Timur. Disadari bahwa publikasi ini belum sepenuhnya memenuhi harapan pihak pemakai data khususnya para perencana, namun diharapkan dapat membantu melengkapi penyusunan rencana pembangunan di Kabupaten Luwu Timur.

Publikasi ini dapat terwujud berkat kerja sama dan bantuan dari berbagai pihak baik instansi pemerintah maupun swasta. Kepada semua pihak yang telah memberikan bantuan disampaikan penghargaan dan terima kasih yang sebesar – besarnya.

Walaupun publikasi ini telah disiapkan sebaik-baiknya, namun disadari masih ada kekurangan dan kesalahan yang terjadi. Untuk perbaikan publikasi ini, tanggapan dan saran yang bersifat konstruktif dari para pemakai sangat diharapkan.

Malili, Februari 2024
Kepala Badan Pusat Statistik
Kabupaten Luwu Timur

MUH HUSRI HARTA SAHAM, SE., M.M.



PREFACE

Luwu Timur Regency in Figures 2024 is an annual publication written by BPS Regency of Luwu Timur. Honestly, this publication has not perfect yet and has not filled the user's hope, especially for the planners yet, but hopely it can help to equip compilation of development planning in this new regency.

This comprehensive publication has been made possible with the assistance and contribution from several governmental institutions and private organizations. To all parties who have been involved in the preparation of this publication, I would like to express my sincerest appreciation and gratitude.

Comments and constructive suggestions for the improvement of this publication are always welcome.

Malili, Februari 2024
Kepala Badan Pusat Statistik
Kabupaten Luwu Timur

MUH HUSRI HARTA SAHAM, SE., M.M.

DAFTAR ISI / CONTENTS

	Halaman Page
Kata Pengantar/ <i>Preface</i>	xiii
Daftar Isi/ <i>Contents</i>	xv
Daftar Tabel/ <i>List of Tables</i>	xvii
Daftar Gambar/ <i>List of Figures</i>	xliii
Penjelasan Umum/ <i>Explanatory Notes</i>	xlvii
Daftar Singkatan/ <i>List of Abbreviations</i>	xlix
Statistik Kunci/ <i>Key Statistics</i>	li
1. Geografi dan Iklim/ <i>Geography and Climate</i>	1
2. Pemerintahan/ <i>Government</i>	17
3. Penduduk dan Ketenagakerjaan/ <i>Population and Employment</i>	49
4. Sosial dan Kesejahteraan Rakyat/ <i>Social and Welfare</i>	79
5. Pertanian, Kehutanan, Peternakan dan Perikanan/ <i>Agriculture, Forestry, Livestock, and Fishery</i>	209
6. Industri, Pertambangan, dan Energi/ <i>Industry, Mining, and Energy</i>	303
7. Pariwisata/ <i>Tourism</i>	323
8. Transportasi dan Komunikasi/ <i>Transportation and Communication</i>	339
9. Perbankan, Koperasi, dan Harga-harga/ <i>Banking, Cooperative, and Prices</i>	357
10. Pengeluaran Penduduk/ <i>Population Expenditure</i>	379
11. Perdagangan/ <i>Trade</i>	389
12. Sistem Neraca Regional/ <i>System of Regional Accounts</i>	401
13. Perbandingan Antar Kabupaten/Kota/ <i>Regency/Municipal Comparison</i>	423

DAFTAR TABEL/LIST OF TABLES

Halaman
Page

1.	GEOGRAFI DAN IKLIM/GEOGRAPHY AND CLIMATE	
1.1	KEADAAN GEOGRAFI	
	GEOGRAPHY CONDITION	
1.1.1	Ibukota Kecamatan, Luas Daerah, Persentase terhadap Luas Kabupaten dan Jumlah Pulau Menurut Kecamatan di Kabupaten Luwu Timur, 2023 <i>Capital of Subdistrict, Total Area, Percentage to Regency's Area and Number of Islands by Subdistrict in Luwu Timur Regency, 2023</i>	8
1.1.2	Tinggi Wilayah dan Jarak ke Ibukota Menurut Kecamatan di Kabupaten Luwu Timur, 2023 <i>Altitude and Distance to the Capital by Subdistrict in Luwu Timur Regency, 2023</i>	10
1.1.3	Letak Geografis dan Batas Administrasi Kabupaten Luwu Timur <i>Geographical Location and Administration Boundaries of Luwu Timur Regency</i>	11
1.1.4	Indeks Kualitas Air Beberapa Titik/Wilayah di Kabupaten Luwu Timur, 2022-2023 <i>Water Quality Index in Several Point/Areas in Luwu Timur Regency, 2022-2023</i>	12
1.1.5	Indeks Kualitas Lingkungan Hidup Kabupaten Luwu Timur, 2021-2023 <i>Environmental Quality Index of Luwu Timur Regency, 2021-2023</i>	13
1.2	KEADAAN IKLIM	
	CLIMATE CONDITION	
1.2.1	Pengamatan Unsur Iklim Menurut Bulan di Stasiun Meteorologi Andi Jemma, 2023 <i>Observation of Climate Elements By Months at Andi Jemma Meteorology Station, 2023</i>	14
2.	PEMERINTAHAN/GOVERNMENT	

2.1 WILAYAH ADMINISTRATIF
ADMINISTRATIVE AREA

2.1.1	Jumlah Desa/Kelurahan Menurut Kecamatan di Kabupaten Luwu Timur, 2019–2023 <i>Number of Villages¹/Kelurahan by Subdistrict in Luwu Timur Regency, 2019–2023</i>	22
-------	---	----

2.2 DEWAN PERWAKILAN RAKYAT DAERAH
REGIONAL HOUSE OF REPRESENTATIVE

2.2.1	Jumlah Anggota Dewan Perwakilan Rakyat Daerah Menurut Partai Politik dan Jenis Kelamin di Kabupaten Luwu Timur, 2023 <i>Number of Regional House of Representatives's Members by Political Parties and Sex in Luwu Timur Regency, 2023</i>	23
2.2.2	Jumlah Anggota Dewan Perwakilan Rakyat Daerah Menurut Tingkat Pendidikan yang Ditamatkan dan Jenis Kelamin di Kabupaten Luwu Timur, 2023 <i>Number of Members of The Regional House of Representatives by Educational Attainment and Sex in Luwu Timur Regency, 2023</i>	24

2.3 SUMBER DAYA MANUSIA
HUMAN RESOURCES

2.3.1	Jumlah Pegawai Negeri Sipil Menurut Jabatan dan Jenis Kelamin di Kabupaten Luwu Timur, Desember 2022 dan Desember 2023 <i>Number of Civil Servants by Occupation and Sex in Luwu Timur Regency, Desember 2022 dan Desember 2023.....</i>	25
2.3.2	Jumlah Pegawai Negeri Sipil Menurut Tingkat Pendidikan dan Jenis Kelamin di Kabupaten Luwu Timur, Desember 2022 dan Desember 2023 <i>Number of Civil Servants by Educational Level and Sex in Luwu Timur Regency, Desember 2022 and Desember 2023</i>	27
2.3.3	Jumlah Pegawai Negeri Sipil Menurut Tingkat Kepangkatan dan Jenis Kelamin di Kabupaten Luwu Timur, Desember 2022 dan Desember 2023 <i>Number of Civil Servants by Hierarchy and Sex in Luwu Timur Regency, Desember 2022 and Desember 2023</i>	29
2.3.4	Jumlah Pegawai Negeri Sipil di Kantor Kecamatan	

	Menurut Kecamatan dan Jenis Kelamin di Kabupaten Luwu Timur, Desember 2021 dan Desember 2022 <i>Number of Civil Servants in Subdistrict Office by Subdistrict and Sex in Luwu Timur Regency, December 2021 and December 2022</i>	31
2.3.5	Jumlah Personil TNI dan Polri menurut Kepangkatan dan Jenis Kelamin Kabupaten Luwu Timur Tahun 2022-2023 <i>Number of TNI and Polri Personnel According to the Rank and Gender of Luwu Timur Regency in 2022-2023</i>	33
2.3.6	Jumlah Satuan Polisi Pamong Praja (Satpol PP) Menurut Tingkat Kepangkatan dan Jenis Kelamin di Kabupaten Luwu Timur, 2022-2023 <i>Number of Civil Service Police Unit (Satpol PP) by Hierarchy and Sex in Luwu Timur Regency, 2022-2023</i>	35
2.3.7	Jumlah Tenaga Upah Jasa Menurut Jenis Kelamin di Kabupaten Luwu Timur, 2019-2023 <i>Number of Wage Workers by Gender in East Luwu Regency, 2019-2023</i>	37
2.4	KEUANGAN PEMERINTAH GOVERNMENT FINANCE	
2.4.1	Realisasi Pendapatan Pemerintah Kabupaten Luwu Timur Menurut Jenis Pendapatan (ribu rupiah), 2020–2023 <i>Actual Luwu Timur Regency Government Revenues by Kind of Revenues (thousand rupiahs), 2020–2023</i>	38
2.4.2	Realisasi Belanja Pemerintah Kabupaten Luwu Timur Menurut Jenis Belanja (ribu rupiah), 2020–2023 <i>Actual Luwu Timur Regency Government Expenditures by Kind of Expenditures (thousand rupiahs), 2020–2023</i>	40
2.4.3	Upah Minimum Kabupaten (UMK) di Kabupaten Luwu Timur (rupiah), 2020-2024 <i>District Minimum Wage (UMK) in Luwu Timur Regency (rupiah), 2020-2024</i>	42
3.	PENDUDUK DAN KETENAGAKERJAAN/ POPULATION AND EMPLOYMENT	
3.1	PENDUDUK	

POPULATION

3.1.1	Penduduk, Laju Pertumbuhan, Distribusi Persentase Penduduk, Kepadatan Penduduk, dan Rasio Jenis Kelamin Penduduk Menurut Kecamatan di Kabupaten Luwu Timur, 2023 <i>Population, Population Growth Rate, Percentage Distribution of Population, Population Density, and Population Sex Ratio by Regency in Luwu Timur Regency, 2023</i>	58
3.1.2	Jumlah Penduduk Menurut Kelompok Umur dan Jenis Kelamin di Kabupaten Luwu Timur (Jiwa), 2023 <i>Population by Age Group and Sex in Luwu Timur Regency (person), 2023</i>	61
3.2	KETENAGAKERJAAN EMPLOYMENT	
3.2.1	Jumlah Penduduk Berumur 15 Tahun Keatas Menurut Jenis Kegiatan Utama Selama Seminggu yang Lalu dan Jenis Kelamin di Kabupaten Luwu Timur (jiwa), 2023 <i>Population Aged 15 Years and Over by Type of Main Activity During The Previous Week and Sex in Luwu Timur Regency (person), 2023</i>	
3.2.2	Penduduk Berumur 15 Tahun ke Atas Menurut Pendidikan Tertinggi yang Ditamatkan dan Jenis Kegiatan Utama Selama Seminggu yang Lalu di Kabupaten Luwu Timur (jiwa), 2023 <i>Population 15 Years of Age and Over by Educational Attainment and Type of Main Activity During the Previous Week in Luwu Timur Regency (person), 2023</i>	63
3.2.3	Penduduk Berumur 15 Tahun Ke Atas yang Bekerja Selama Seminggu yang Lalu Menurut Status Pekerjaan Utama	

	dan Jenis Kelamin di Kabupaten Luwu Timur (jiwa), 2023 <i>Population 15 Years of Age and Over who Worked During The Previous Week by Main Employment Status and Sex in Luwu Timur Regency (person), 2023.....</i>	65
3.2.4	Jumlah Penduduk Berumur 15 Tahun Ke Atas yang Bekerja Selama Seminggu yang Lalu Menurut Lapangan Pekerjaan Utama dan Jenis Kelamin di Kabupaten Luwu Timur (jiwa), 2023 <i>Population Aged 15 Years and Over Who Worked During the Previous Week by Main Industry and Sex in Luwu Timur Regency (person), 2023</i>	66
3.2.5	Jumlah Penduduk Berumur 15 Tahun Ke Atas yang Bekerja Selama Seminggu yang Lalu Menurut Kelompok Umur dan Jenis Kelamin di Kabupaten Luwu Timur (Jiwa), 2023 <i>Population Aged 15 Years and Over Who Worked During the Previous Week by Age Group and Sex in Luwu Timur Regency (person), 2023.....</i>	67
3.2.6	Jumlah Penduduk Berumur 15 Tahun Ke Atas yang Bekerja Selama Seminggu yang Lalu Menurut Jumlah Jam Kerja Seluruhnya dan Jenis Kelamin di Kabupaten Luwu Timur, 2023 <i>Population Aged 15 Years and Over Who Worked During the Previous Week by Total Working Hours and Sex in Luwu Timur Regency, 2023....</i>	68
3.2.7	Jumlah Pencari Kerja Terdaftar Menurut Kecamatan dan Jenis Kelamin di Kabupaten Luwu Timur (jiwa), 2023 <i>Number of Registered Job Applicants by Subdistrict and Sex in Luwu Timur Regency (person), 2023.....</i>	69
3.2.8	Jumlah Pencari Kerja Terdaftar Menurut Tingkat Pendidikan Tertinggi yang Ditamatkan dan Jenis Kelamin di Kabupaten Luwu Timur (jiwa), 2023 <i>Number of Registered Job Applicants by Educational Attainment and Sex in Luwu Timur Regency (person), 2023.....</i>	70
3.2.9	Jumlah Tenaga Kerja Asing Menurut Negara Asal di Kabupaten Luwu Timur (jiwa), 2023 <i>Number of Foreign Workers by Country of Origin in Luwu Timur Regency (person), 2023.....</i>	71
4.	SOSIAL DAN KESEJAHTERAAN RAKYAT/SOCIAL AND WELFARE	
4.1	PENDIDIKAN	

EDUCATION

4.1.1	Jumlah Sekolah, Guru, dan Murid Taman Kanak-Kanak (TK) di Bawah Kementerian Pendidikan dan Kebudayaan Menurut Kecamatan di Kabupaten Luwu Timur, 2023/2024 dan 2023/2024 <i>Number of Schools, Teachers, and Pupils in Kindergarten Under The Ministry of Education and Culture by Subdistrict, in Luwu Timur Regency, 2023/2024 and 2023/2024</i>	84
4.1.2	Jumlah Sekolah, Guru, dan Murid Raudatul Athfal (RA) di Bawah Kementerian Agama Menurut Kecamatan di Kabupaten Luwu Timur, 2022/2023 dan 2023/2024 <i>Number of Schools, Teachers, and Pupils in Raudatul Athfal (RA) Under The Ministry of Religious Affairs by Subdistrict in Luwu Timur Regency, 2022/2023 and 2023/2024</i>	87
4.1.3	Jumlah Sekolah, Guru, dan Murid Sekolah Dasar (SD) di Bawah Kementerian Pendidikan dan Kebudayaan Menurut Kecamatan di Kabupaten Luwu Timur, 2022/2023 dan 2023/2024 <i>Number of Schools, Teachers, and Pupils in Primary Schools Under The Ministry of Education and Culture by Subdistrict in Luwu Timur Regency, 2022/2023 and 2023/2024</i>	88
4.1.4	Jumlah Sekolah, Guru, dan Murid Madrasah Ibtidaiyah (MI) di Bawah Kementerian Agama Menurut Kecamatan Menurut Kecamatan di Kabupaten Luwu Timur, 2022/2023 dan 2023/2024 <i>Number of Schools, Teachers, and Pupils in Madrasah Ibtidaiyah (MI) Under The Ministry of Religious Affairs by Subdistrict in Luwu Timur Regency, 2022/2023 and 2023/2024</i>	91
4.1.5	Jumlah Sekolah, Guru, dan Murid Sekolah Menengah Pertama (SMP) di Bawah Kementerian Pendidikan dan Kebudayaan Menurut Kecamatan di Kabupaten Luwu Timur, 2022/2023 dan 2023/2024 <i>Number of Schools, Teachers, and Pupils in Lower Secondary Schools Under The Ministry of Education and Culture by Subdistrict,</i>	

	Halaman Page
	2022/2023 and 2023/2024..... 94
4.1.6	Jumlah Sekolah, Guru, dan Murid Madrasah Tsanawiyah (MTs) di Bawah Kementerian Agama Menurut Kecamatan di Kabupaten Luwu Timur, 2022/2023 dan 2023/2024 <i>Number of Schools, Teachers, and Pupils in Madrasah Tsanawiyah (MTs) Under The Ministry of Religious Affairs by Subdistrict in Luwu Timur Regency, 2022/2023 and 2023/2024</i> 97
4.1.7	Jumlah Sekolah, Guru, dan Murid Sekolah Menengah Atas (SMA) di Bawah Kementerian Pendidikan dan Kebudayaan Menurut Kecamatan di Kabupaten Luwu Timur, 2022/2023 dan 2023/2024 <i>Number of Schools, Teachers, and Pupils in Upper Secondary Schools Under The Ministry of Education and Culture by Subdistrict in Luwu Timur Regency, 2022/2023 and 2023/2024</i> 100
4.1.8	Jumlah Sekolah, Guru, dan Murid Sekolah Menengah Kejuruan (SMK) di Bawah Kementerian Pendidikan dan Kebudayaan Menurut Kecamatan di Kabupaten Luwu Timur, 2022/2023 dan 2023/2024 <i>Number of Schools, Teachers, and Pupils in Vocational High Schools Under The Ministry of Education and Culture by Subdistrict in Luwu Timur Regency, 2022/2023 and 2023/2024</i> 103
4.1.9	Jumlah Sekolah, Guru, dan Murid Madrasah Aliyah (MA) di Bawah Kementerian Agama Menurut Kecamatan di Kabupaten Luwu Timur, 2022/2023 dan 2023/2024 <i>Number of Schools, Teachers, and Pupils in Madrasah Aliyah (MA) Under the Ministry of Religious Affairs by Subdistrict in Luwu Timur Regency, 2022/2023 and 2023/2024</i> 106
4.1.10	Jumlah Desa ¹ /Kelurahan yang Memiliki Fasilitas Sekolah Menurut Kecamatan dan Tingkat Pendidikan di Kabupaten Luwu Timur, 2019-2021 <i>Number of Villages¹ Having Educational Facilities by Subdistrict and Educational Level in Luwu Timur Regency, 2019-2021</i> 109
4.1.11	Angka Partisipasi Murni (APM) dan Angka Partisipasi Kasar (APK) Menurut Jenjang Pendidikan di Kabupaten Luwu Timur, 2022 dan 2023 <i>Net Participation Rates and Gross Participation Rates by Educational Level in Luwu Timur Regency, 2022 and 2023</i> 114

4.1.12	Persentase Penduduk Berumur 15 Tahun ke Atas yang Melek Huruf Menurut Kelompok Umur di Kabupaten Luwu Timur, 2022 dan 2023 <i>Percentage of Literate People Aged 15 Years and Over by Age Group in Luwu Timur Regency, 2022 and 2023</i>	115
4.1.13	Persentase Penduduk Berumur 7-23 Tahun Menurut Jenis Kelamin, Kelompok Umur Sekolah, dan Partisipasi Sekolah di Kabupaten Luwu Timur, 2023 <i>Percentage of Population Aged 7-23 Years by Sex, Age Group, and School Participation in Luwu Timur Regency, 2023</i>	116
4.2	KESEHATAN	
	HEALTH	
4.2.1	Jumlah Desa ¹ /Kelurahan Yang Memiliki Sarana Kesehatan Menurut Kecamatan di Kabupaten Luwu Timur, 2019-2021 <i>Number of Villages¹ Having Health Facilities by Subdistrict in Luwu Timur Regency, 2019-2021</i>	117
4.2.2	Jumlah Tenaga Kesehatan Menurut Kecamatan di Kabupaten Luwu Timur, 2023 <i>Number of Medical Personnel by Subdistrict in Luwu Timur Regency, 2023</i>	123
4.2.3	Jumlah Rumah Sakit Umum, Rumah Sakit Khusus, Rumah, Puskesmas, Klinik/Balai Kesehatan, Posyandu, dan Polindes Menurut Kecamatan di Kabupaten Luwu Timur, 2022 dan 2023 <i>Number of General Hospital, Special Hospital, Maternity Hospital and Public Health Center, Medical Clinic, Integrated Service Post, Village maternity Cottage by Subdistrict in Luwu Timur Regency, 2022 and 2023</i>	126
4.2.4	Jumlah Kasus 10 Penyakit Terbanyak di Kabupaten Luwu Timur, 2023 <i>Number of Cases of the 10 Most Diseases in Luwu Timur Regency, 2023</i>	129
4.2.5	Banyaknya Anak Lahir Hidup dan Lahir Mati Menurut Kecamatan dan Puskesmas di Kabupaten Luwu Timur, 2023 <i>Number of Children Born Life and Still Born by Subdistrict and Puskesmas in Luwu Timur Regency, 2023</i>	130

4.2.6	Jumlah Bayi Lahir, Bayi Berat Badan Lahir Rendah (BBLR), BBLR Dirujuk, dan Bergizi Buruk di Kabupaten Luwu Timur, 2016-2023 <i>Number of Births, Babies with Low Birth Weights (LBW), Treated LBW, and Malnutrition Cases in Luwu Timur Regency, 2016-2023.....</i>	131
4.2.7	Jumlah Ibu Hamil, Melakukan Kunjungan K1, Melakukan Kunjungan K4, Kurang Energi Kronis (KEK), dan Mendapat Tablet Zat Besi (Fe) di Kabupaten Luwu Timur, 2019-2023 <i>Number of Pregnant Women, Those with One Visit and four Visits of Antenatal Care, Chronic Energy Deficiency (CED), and Receiving Iron Supplement in Luwu Timur Regency, 2019-2023</i>	132
4.3 AGAMA DAN SOSIAL LAINNYA		
RELIGION AND OTHER SOCIAL AFFAIRS		
4.3.1	Jumlah Penduduk Menurut Kecamatan dan Agama yang Dianut di Kabupaten Luwu Timur, 2023 <i>Population by Subdistrict and Religion in Luwu Timur Regency, 2023 ..</i>	133
4.3.2	Jumlah Tempat Peribadatan Menurut Kecamatan di Kabupaten Luwu Timur, 2023 <i>Number of Places of Worship by Subdistrict and Religion in Luwu Timur Regency, 2023</i>	134
4.3.3	Jumlah Desa ¹ /Kelurahan yang Mengalami Bencana Alam ² Menurut Kecamatan di Kabupaten Luwu Timur, 2019-2021 <i>Number of Villages¹ that Had Natural Disaster² by Subdistrict in Luwu Timur Regency, 2019-2021.....</i>	135
4.4 KEMISKINAN		
POVERTY		
4.4.1	Garis Kemiskinan, Jumlah, dan Persentase Penduduk Miskin di Kabupaten Luwu Timur, 2014–2023 <i>Poverty Line, Number, and Percentage of Poor People in Luwu Timur Regency, 2014–2023.....</i>	138
4.4.2	Indeks Kedalaman Kemiskinan dan Indeks Keparahan Kemiskinan di Kabupaten Luwu Timur, 2015–2023 <i>Poverty Gap Index and Poverty Severity Index in Luwu Timur Regency,</i>	

	2015–2023	139
5.	PERTANIAN, KEHUTANAN, PETERNAKAN DAN PERIKANAN/ AGRICULTURE, FORESTRY, LIVESTOCK AND FISHERY	
5.1	HORTIKULTURA	
	HORTICULTURE	
5.1.1	Luas Panen Tanaman Sayuran Menurut Kecamatan dan Jenis Tanaman di Kabupaten Luwu Timur (ha), 2022 dan 2023 <i>Harvested Area of Vegetables by Subdistrict and Kind of Plant in Luwu Timur Regency (ha), 2022 and 2023</i>	150
5.1.2	Produksi Tanaman Sayuran Menurut Kecamatan dan Jenis Tanaman di Kabupaten Luwu Timur (kuintal), 2022 dan 2023 <i>Production of Vegetables by Subdistrict and Kind of Plant in Luwu Timur Regency (quintal), 2022 dan 2023.....</i>	156
5.1.3	Luas Panen Tanaman Sayuran dan Buah-buahan Semusim Menurut Jenis Tanaman di Kabupaten Luwu Timur (ha), 2020–2023 <i>Harvested Area of Seasonal Vegetables and Fruits by Kind of Plant in Luwu Timur Regency (ha), 2020–2023.....</i>	162
5.1.4	Produksi Tanaman Sayuran dan Buah-buahan Semusim Menurut Jenis Tanaman di Kabupaten Luwu Timur (kuintal), 2020–2023 <i>Production of Seasonal Vegetables and Fruits by Kind of Plant in Luwu Timur Regency (quintal), 2020–2023</i>	164
5.1.5	Luas Panen Tanaman Biofarmaka Menurut Kecamatan dan Jenis Tanaman di Kabupaten Luwu Timur (m ²), 2022 dan 2023 <i>Harvested Area of Medicinal Plants by Subdistrict and Kind of Plant in Luwu Timur Regency (m²), 2022 and 2023.....</i>	166
5.1.6	Produksi Tanaman Biofarmaka Menurut Kecamatan dan Jenis Tanaman di Kabupaten Luwu Timur (kg), 2022 and 2023 <i>Production of Medicinal Plants by Subdistrict and Kind of Plant in Luwu Timur Regency (kg), 2022 and 2023</i>	170
5.1.7	Luas Panen Tanaman Biofarmaka Menurut Jenis Tanaman di Kabupaten Luwu Timur (m ²), 2020–2023 <i>Harvested Area of Medicinal Plants by Kind of Plant in Luwu Timur Regency (m²), 2020–2023.....</i>	174

5.1.8	Produksi Tanaman Biofarmaka Menurut Jenis Tanaman di Kabupaten Luwu Timur (kg), 2020–2023 <i>Production of Medicinal Plants by Kind of Plant in Luwu Timur Regency (kg), 2020–2023</i>	175
5.1.9	Luas Panen Tanaman Hias Menurut Kecamatan dan Jenis Tanaman di Kabupaten Luwu Timur (m ²), 2022 and 2023 <i>Harvested Area of Ornamental Plants by Subdistrict and Kind of Plant in Luwu Timur Regency (m²), 2022 and 2023</i>	176
5.1.10	Produksi Tanaman Hias Menurut Kecamatan dan Jenis Tanaman di Kabupaten Luwu Timur (tangkai), 2022 and 2023 ^x <i>Production of Ornamental Plants by Subdistrict and Kind of Plant in Luwu Timur Regency (stalks), 2022 and 2023^x</i>	178
5.1.11	Luas Panen Tanaman Hias Menurut Jenis Tanaman di Kabupaten Luwu Timur (m ²), 2020–2023 <i>Harvested Area of Ornamental Plants by Kind of Plant in Luwu Timur Regency (m²), 2020–2023</i>	180
5.1.12	Produksi Tanaman Hias Menurut Jenis Tanaman di Kabupaten Luwu Timur (tangkai), 2020–2023 <i>Production of Ornamental Plants by Kind of Plant in Luwu Timur Regency (stalks), 2020–2023</i>	181
5.1.13	Produksi Buah-buahan Menurut Kecamatan dan Jenis Tanaman di Kabupaten Luwu Timur (kuintal), 2022 dan 2023 <i>Production of Fruits by Subdistrict and Kind of Plant in Luwu Timur Regency (quintal), 2022 and 2023</i>	182
5.1.14	Produksi Buah–Buahan dan Sayuran Tahunan Menurut Jenis Tanaman di Kabupaten Luwu Timur (kuintal), 2020–2023 <i>Production of Annual Fruits and Vegetables by Kind of Plant in Luwu Timur Regency (quintal), 2020–2023</i>	190
5.2	PERKEBUNAN	
	ESTATE CROPS	
5.2.1	Luas Areal Tanaman Perkebunan Menurut Kecamatan dan Jenis Tanaman di Kabupaten Luwu Timur (ha), 2022 dan 2023 <i>Planted Area of Smallholder Estate Crops by Subdistrict and Type of</i>	

	Halaman Page
	192
5.2.2	196
5.2.3	200
5.2.4	201
5.2.5	
5.2.6	206
5.3	
5.3.1	210
5.3.2	212
5.4	
5.4.1	

	Halaman Page
	<i>Livestock Population by Subdistrict and Kind of Livestock in Luwu Timur Regency(heads), 2022-2023</i> 213
5.4.2	Populasi Unggas Menurut Kecamatan dan Jenis Ternak di Kabupaten Luwu Timur(ekor), 2022-2023 <i>Poultry Population by Subdistrict and Kind of Livestock in Luwu Timur Regency(heads), 2022-2023</i> 215
5.4.3	Produksi Daging Ternak Menurut Kecamatan dan Jenis Ternak di Kabupaten Luwu Timur (kg), 2022-2023 <i>Livestock Meat Production by Subdistrict and Kind of Livestock in Luwu Timur Regency (kg), 2022-2023</i> 217
5.4.4	Produksi Daging Unggas Menurut Kecamatan dan Jenis Ternak di Kabupaten Luwu Timur(kg), 2023 <i>Poultry Meat Production by Subdistrict and Kind of Livestock in Luwu Timur Regency(kg), 2023</i> 219
5.4.5	Produksi Telur Unggas dan Susu Sapi Menurut Kecamatan dan Jenis Ternak di Kabupaten Luwu Timur (kg), 2023 <i>Poultry Egg Production and Cow Fresh Milk by Subdistrict and Kind of Livestock in Luwu Timur Regency (kg), 2023</i> 221
5.4.6	Jumlah Ternak yang Dipotong Menurut Kecamatan dan Jenis Ternak di Kabupaten Luwu Timur (ekor), 2022-2023 <i>Livestock Slaughtered by Sub District and Kind of Livestock in Luwu Timur Regency(heads), 2022-2023</i> 223
5.5	PERIKANAN
	FISHERY
5.5.1	Produksi dan Nilai Produksi Perikanan Tangkap Menurut Kecamatan dan Jenis Penangkapan di Kabupaten Luwu Timur, 2023 <i>Production and Value of Capture Fisheries by Subdistrict and Type of Captures in Luwu Timur Regency, 2023</i> 224
5.5.2	Produksi dan Nilai Produksi Perikanan Tangkap di Perairan Umum Menurut Kecamatan dan Lokasi di Kabupaten Luwu Timur, 2022 <i>Production and Value of Inland Capture Fisheries by Subdistrict and Location in Luwu Timur Regency, 2022</i> 225

5.5.3	Produksi dan Nilai Produksi Perikanan Budidaya Menurut Kecamatan dan Jenis Budidaya di Kabupaten Luwu Timur, 2022 <i>Production and Production Value of Aquaculture Fisheries by District and Type of Cultivation in Luwu Timur Regency, 2022</i>	227
5.5.4	Jumlah Rumah Tangga Perikanan Tangkap Menurut Kecamatan dan Subsektor di Kabupaten Luwu Timur, 2022 dan 2023 <i>Number of Fish Capture Households by Subdistrict and Subsector in Luwu Timur Regency, 2022 and 2023</i>	230
5.5.5	Jumlah Rumah Tangga Perikanan Budidaya Menurut Kecamatan dan Jenis Budidaya di Kabupaten Luwu Timur, 2022 dan 2023 <i>Number of Aquaculture Households by Subdistrict and Type of Aquaculture in Luwu Timur Regency, 2022 and 2023</i>	231
5.5.6	Jumlah Perahu/Kapal Perikanan Budidaya Menurut Kecamatan dan Jenis Perahu/Kapal di Kabupaten Luwu Timur, 2022 dan 2023 <i>Number of Fishing Boats by Subdistrict and Type of Fishing Boats in Luwu Timur Regency, 2022 and 2023</i>	234
5.5.7	Luas Panen, Produksi dan Produktivitas Tanaman Pangan, 2020–2023 <i>Planted Area of Estate Crops by Type of Crops in Luwu Timur Regency (ha), 2020–2023</i>	235
6.	PERTAMBANGAN DAN ENERGI/MINING AND ENERGY	
6.1	Daya Terpasang, Produksi, dan Distribusi Listrik PT. PLN (Persero) pada Cabang/Ranting PLN Menurut Kecamatan di Kabupaten Luwu Timur, 2023 <i>Installed Electricity Power, Production, and Distribution of PT. PLN (Persero) at PLN Branch by Subdistrict in Luwu Timur Regency, 2023</i>	243
6.2	Jumlah Pelanggan Listrik Menurut Kecamatan di Kabupaten Luwu Timur, 2019–2023 <i>Number of Electricity Customers by Subdistrict in Luwu Timur Regency, 2019–2023</i>	244
6.3	Jumlah Pelanggan dan Air yang Disalurkan Menurut Kecamatan di Kabupaten Luwu Timur, 2023 <i>Number of Customers and Distributed Water by Subdistrict in Luwu Timur Regency, 2023</i>	245

6.4	<p>Daya Terpasang, Produksi, dan Distribusi Listrik PT. PLN (Persero) pada Cabang/Ranting PLN Menurut Kantor Unit Layanan Pelanggan (ULP) di Kabupaten Luwu Timur, 2023 <i>Installed Electricity Power, Production, and Distribution of PT. PLN (Persero) at PLN Branch by Customer Service Units Office in Luwu Timur Regency, 2023</i></p>	246
6.5	<p>Jumlah Pelanggan Listrik PLN Menurut Kantor Unit Layanan Pelanggan (ULP) di Kabupaten Luwu Timur, 2019–2023 <i>Number of PLN Electricity Customers by Customer Service Unit Office in Luwu Timur Regency, 2019–2023</i>.....</p>	247
6.6	<p>Banyaknya Pelanggan PDAM Menurut Jenis Konsumen di Kabupaten Luwu Timur, 2021-2023 <i>Number of Customer of Regional Water Supply Company by Type of Customer in Luwu Timur Regency, 2021-2023</i>.....</p>	248
6.7	<p>Banyaknya Air Minum Yang Disalurkan(m3) Menurut Jenis Konsumen di Kabupaten Luwu Timur, 2021-2023 <i>Number of Clean Water Distributed(m3) by Type of Customer in Luwu Timur Regency, 2021-2023</i>.....</p>	249
6.8	<p>Jumlah Nilai Air Minum Yang Disalurkan(Rp) Menurut Jenis Konsumen di Kabupaten Luwu Timur, 2021-2023 <i>Number of Values of Clean Water Distributed(Rp) by Type of Customer in Luwu Timur Regency, 2021-2023</i>.....</p>	250
6.9	<p>Jumlah Listrik yang Disalurkan, Produksi, Tenaga Kerja dan Pelanggan PLN Menurut ULP di Kabupaten Luwu Timur Tahun, 2022-2023 <i>Number of Electricity Distributed, Production, Employee and Customer of State Electricity Company by ULP in Luwu Timur Regency, 2022- 2023</i>.....</p>	251
6.10	<p>Jumlah Pelanggan PLN Menurut Jenis Tarif di Kabupaten Luwu Timur, 2021-2023 <i>Number of Customer of State Electricity Company by Fare Type in Luwu Timur Regency, 2021-2023</i></p>	252
6.11	<p>Jumlah KVA Tersambung Menurut Jenis</p>	

	Tarif di Kabupaten Luwu Timur, 2021-2023 <i>Number of KVA Connected by Fare Type in Luwu Timur Regency, 2021-2023</i>	253
6.12	Jumlah KWH Terjual Menurut Jenis Tarif di Kabupaten Luwu Timur, 2021-2023 <i>Number and Value of Sold KWh by Fare Type in Luwu Timur Regency, 2021-2023</i>	254
6.13	Produksi Nikel PT Vale Per Triwulanan di Kabupaten Luwu Timur(Metrik Ton), 2021 - 2023 <i>Nikkel Production of PT Vale Per Quarterly in Luwu Timur Regency(Metrik Tons), 2021 - 2023</i>	255
7.	PARIWISATA/TOURISM	
7.1	Jumlah Rumah Makan/Restoran Menurut Kecamatan di Kabupaten Luwu Timur, 2020–2023 <i>Number of Restaurants by Subdistrict in Luwu Timur Regency, 2020–2023</i>	264
7.2	Jumlah Akomodasi Hotel Menurut Kecamatan di Kabupaten Luwu Timur, 2020–2023 <i>Number of Hotel Accomodation by Subdistrict in Luwu Timur Regency, 2020–2023</i>	265
7.3	Objek Wisata di Kabupaten Luwu Timur, 2023 <i>Tourism Objects in Luwu Timur Regency, 2023</i>	266
7.4	Jumlah Pengunjung Tempat Wisata Komersil di Kabupaten Luwu Timur (orang), 2020-2023 <i>Number of Visitors to Commercial Tourist Attractions in Luwu Timur Regency (persons), 2020-2023</i>	268
7.5	Harga Tiket Tempat Wisata Komersil di Kabupaten Luwu Timur (rupiah), 2020-2023 <i>Ticket Price of Commercial Tourist Attractions in Luwu Timur Regency (rupiah), 2020-2023</i>	270
8.	TRANSPORTASI DAN KOMUNIKASI/ TRANSPORTATION AND COMMUNICATION	
8.1	TRANSPORTASI TRANSPORTATION	
8.1.1	Panjang Jalan ¹ Menurut Tingkat Kewenangan	

	Pemerintahan di Kabupaten Luwu Timur (km), 2020–2022 <i>Length of Roads¹ by Level of Government Authority in Luwu Timur Regency (km), 2021–2023</i>	280
8.1.2	Panjang Jalan Menurut Jenis Permukaan Jalan di Kabupaten Luwu Timur (km), 2021–2023 <i>Length of Regency Roads by Type of Road Surface in Luwu Timur Regency (km), 2021–2023</i>	281
8.1.3	Panjang Jalan Menurut Kondisi Jalan di Kabupaten Luwu Timur (km), 2021–2023 <i>Length of Regency Roads by Condition of Roads in Luwu Timur Regency (km), 2021–2023</i>	282
8.1.4	Panjang Jalan Menurut Kecamatan dan Tingkat Kewenangan Pemerintahan (km) di Kabupaten Luwu Timur, 2022 <i>Length of Roads by Subdistrict and Level of Government Authority in Luwu Timur Regency (km), 2022</i>	283
8.1.5	Jumlah Kendaraan Bermotor Yang Teregistrasi Dan Teridentifikasi Menurut Jenis Kendaraan di Kabupaten Luwu Timur, 2021-2023 <i>Number of Registered and Identified Vehicles by Type of Vehicles in Luwu Timur Regency, 2021–2023</i>	284
8.2	KOMUNIKASI	
	COMMUNICATION	
8.2.1	Jumlah Kantor Pos Pembantu Menurut Kecamatan di Kabupaten Luwu Timur, 2020–2023 <i>Number of Post Offices Subsidiaries by Subdistrict in Luwu Timur Regency, 2020–2023</i>	285
8.2.2	Nama Kantor Pos Pembantu dan Kode Pos Menurut Kecamatan di Kabupaten Luwu Timur, 2023 <i>Name of Auxiliary Post Office and Postcode by Subdistrict in Luwu Timur Regency, 2023</i>	286
8.2.3	Jumlah Media yang Bermitra dengan Pemerintah Menurut Jenis Media di Kabupaten Luwu Timur, 2021–2023 <i>Number of Media Partners with the Government by Type of Media in Luwu Timur Regency, 2021–2023</i>	287
8.2.4	Jumlah Berita yang Diterbitkan oleh Media yang	

	Bekerjasama dengan Pemerintah Menurut Jenis Berita di Kabupaten Luwu Timur, 2021-2023 <i>Number of News Published by Media Partners with the Government by Type of News in Luwu Timur Regency, 2021-2023...</i>	
8.2.5	Jumlah Berita yang Diterbitkan oleh Media yang Bermitra dengan Pemerintah Menurut Jenis Berita dan Bulan di Kabupaten Luwu Timur, 2023 <i>Number of News Published by Media Partners with the Government by Type of News and Month in Luwu Timur Regency, 2023.....</i>	289
8.2.6	Jumlah Menara Telekomunikasi Menurut Kecamatan di Kabupaten Luwu Timur, 2021–2023 <i>Number of Telecommunication Towers by Subdistrict in Luwu Timur Regency, 2021–2023.....</i>	290
9.	PERBANKAN, KOPERASI, DAN HARGA-HARGA/ BANKING, COOPERATIVE, AND PRICES	
9.1	Jumlah Koperasi Aktif Menurut Kecamatan di Kabupaten Luwu Timur, 2020–2023 <i>Number of Active Cooperative by Subdistrict in Luwu Timur Regency, 2020–2023</i>	296
9.2	Jumlah Koperasi Menurut Jenis Koperasi dan Kecamatan di Kabupaten Luwu Timur, 2023 <i>Number of Cooperative by Kind of Cooperative and Subdistrict in Luwu Timur Regency, 2023</i>	297
9.3	Indeks Harga Konsumen per Bulan Menurut Kelompok Pengeluaran (2018=100) di Kabupaten Luwu Timur, 2023 <i>Consumer Price Index per Month by Expenditure Group (2018=100) in Luwu Timur Regency, 2023</i>	298
9.4	Laju Inflasi Bulanan Menurut Kelompok Pengeluaran (2018=100) di Kabupaten Luwu Timur, 2023 <i>Monthly Inflation Rate by Expenditure Group (2018=100) in Luwu Timur Regency, 2023</i>	302
9.5	Jumlah Nilai Investasi PMA-PMDN di Kabupaten	

	Luwu Timur (juta rupiah), 2018-2023 <i>Total Investment Value of PMA-PMDN in Luwu Timur Regency (millions rupiah), 2018-2023</i>	306
9.6	Jumlah Izin yang Terbit Menerut Jenis Izin dan Bulan di Kabupaten Luwu Timur per 31 Desember 2023 <i>Number of Permits Issued According to the Type of Permit and Month in Luwu Timur Regency, December 31, 2023</i>	307
9.7	Harga Jual Ternak Besar/Kecil dan Unggas di Kabupaten Luwu Timur (rupiah/ekor), 2021-2023 <i>Price of Livestock and Poultry in Luwu Timur Regency (rupiah/head), 2021-2023</i>	310
9.8	Harga Jual Hasil Ikutan Ternak Besar/Kecil dan Unggas di Kabupaten Luwu Timur, 2021-2023 <i>Price of Secondary Product of Livestock and Poultry in Luwu Timur Regency, 2021-2023</i>	311
10.	PENGELUARAN PENDUDUK/POPULATION EXPENDITURE	
10.1	Rata-rata Pengeluaran per Kapita Sebulan Menurut Kelompok Komoditas (rupiah) di Kabupaten Luwu Timur, 2022 dan 2023 <i>Monthly Average Expenditure per Capita by Commodity Group (rupiahs) in Luwu Timur Regency, 2022 and 2023</i>	319
10.2	Persentase Pengeluaran per Kapita Sebulan Menurut Kelompok Komoditas di Kabupaten Luwu Timur, 2022 dan 2023 <i>Percentage of Monthly Expenditure per Capita by Commodity Group in Luwu Timur Regency, 2022 and 2023</i>	320
10.3	Persentase Penduduk Menurut Golongan Pengeluaran Per Kapita Sebulan di Kabupaten Luwu Timur, 2022 dan 2023 <i>Percentage of Population by Per Capita Spending Group a Month in Luwu Timur Regency, 2022 and 2023</i>	321
11.	PERDAGANGAN/TRADE	
11.1	Jumlah Sarana Perdagangan Menurut Jenisnya di Kabupaten Luwu Timur, 2020-2023 <i>Number of Trading Facilities by Type of Facility in Luwu Timur Regency, 2020-2023</i>	328

11.2	Jumlah UMKM Menurut Kecamatan di Kabupaten Luwu Timur, 2023 <i>Number of UMKM by Subdistrict in Luwu Timur Regency, 2023</i>	329
11.3	Lalu Lintas Penumpang dan Barang di Pelabuhan/Dermaga Timampu, 2022 dan 2023 <i>Passenger and Goods Traffic at the Timampu Port/Pier, 2021 and 2022</i>	330
12.	SISTEM NERACA REGIONAL/SYSTEM OF REGIONAL ACCOUNTS	
12.1	Produk Domestik Regional Bruto Atas Dasar Harga Berlaku Menurut Lapangan Usaha di Kabupaten Luwu Timur (Miliar rupiah), 2019–2023 <i>Gross Regional Domestic Product at Current Market Prices by Industry in Luwu Timur Regency (Billion rupiahs), 2019–2023</i>	346
12.2	Produk Domestik Regional Bruto Atas Dasar Harga Konstan 2010 Menurut Lapangan Usaha di Kabupaten Luwu Timur (Miliar rupiah), 2019–2023 <i>Gross Regional Domestic Product at 2010 Constant Market Prices by Industry in Luwu Timur Regency (Billion rupiahs), 2019–2023</i>	348
12.3	Distribusi Persentase Produk Domestik Regional Bruto Atas Dasar Harga Berlaku Menurut Lapangan Usaha di Kabupaten Luwu Timur (persen), 2019–2023 <i>Percentage Distribution of Gross Regional Domestic Product at Current Market Prices by Industry in Luwu Timur Regency (percent), 2019–2023</i>	350
12.4	Laju Pertumbuhan Produk Domestik Regional Bruto Atas Dasar Harga Konstan 2010 Menurut Lapangan Usaha di Kabupaten Luwu Timur (persen), 2019–2023 <i>Growth Rate of Gross Regional Domestic Product at 2010 Constant Market Prices by Industry in Luwu Timur Regency (percent), 2019–2023</i>	352
12.5	Produk Domestik Regional Bruto Atas Dasar Harga Berlaku Menurut Jenis Pengeluaran di Kabupaten Luwu Timur (miliar rupiah), 2019–2023 <i>Gross Regional Domestic Product at Current Market Prices by Type of</i>	

	<i>Expenditure in Luwu Timur Regency (billion rupiahs), 2019–2023.....</i>	354
12.6	Produk Domestik Regional Bruto Atas Dasar Harga Konstan 2010 Menurut Jenis Pengeluaran di Kabupaten Luwu Timur (miliar rupiah), 2019–2023 <i>Gross Regional Domestic Product at 2010 Constant Market Prices by Type of Expenditure in Luwu Timur Regency (billion rupiahs), 2019–2023.....</i>	355
13.	PERBANDINGAN ANTAR KABUPATEN/ KOTA/ REGENCY/MUNICIPAL COMPARISON	
13.1	Jumlah Penduduk Menurut Kabupaten/Kota di Provinsi Sulawesi Selatan (ribu), 2020–2024 <i>Population by Regency/Municipality in Sulawesi Selatan Province (thousand), 2020–2024.....</i>	364
13.2	Laju Pertumbuhan Produk Domestik Regional Bruto Atas Dasar Harga Konstan 2010 Menurut Kabupaten/ Kota di Provinsi Sulawesi Selatan (persen), 2019–2023 <i>Rate of Growth of Gross Regional Domestic Products at Constant 2010 Prices by Regency/Municipality in Sulawesi Selatan Province (percent), 2019–2023.....</i>	366
13.3	Jumlah Penduduk Miskin Menurut Kabupaten/ Kota di Provinsi Sulawesi Selatan (ribu), 2019–2023 <i>Number of Poor Population by Regency/Municipality in Sulawesi Selatan Province (thousand), 2019–2023.....</i>	368
13.4	Indeks Pembangunan Manusia Menurut Kabupaten/ Kota di Provinsi Sulawesi Selatan, 2020–2023 <i>Human Development Index by Regency/Municipality in Sulawesi Selatan Province, 2020–2023.....</i>	370
13.5	Tingkat Pengangguran Terbuka (TPT) Menurut Kabupaten/Kota di Provinsi Sulawesi Selatan, 2019–2023 <i>Unemployment Rate (UR) by Regency/Municipality in South Sulawesi Province, 2019–2023.....</i>	
13.6	Tingkat Partisipasi Angkatan Kerja (TPAK) Menurut Kabupaten/Kota di Provinsi Sulawesi Selatan, 2019–2023 <i>Labor Force Participation Rate (LFPR) by Regency/Municipality in South Sulawesi Province, 2019–2023.....</i>	

<https://luwutimurkab.bps.go.id>

<https://luwutimurkab.bps.go.id>

<https://luwutimurkab.bps.go.id>

<https://luwutimurkab.bps.go.id>

DAFTAR GAMBAR/LIST OF FIGURES

		Halaman Page
1.1	Luas Daerah menurut Kecamatan di Kabupaten Luwu Timur(%), 2023 <i>Area of Subdistrict in Luwu Timur Regency(%), 2023</i>	6
1.2	Jarak dari Ibukota Kecamatan ke Ibukota Kabupaten di Kabupaten Luwu Timur(km), 2023 <i>Distance between Subdistrict Capital and Regency Capital in Luwu Timur Regency(km), 2023</i>	7
2.1	Persentase Pegawai Negeri Sipil Menurut Tingkat Pendidikan di Kabupaten Luwu Timur, Desember 2023 <i>Percentage of Civil Servants by Educational Level in Luwu Timur Regency, December 2023</i>	21
3.1	Jumlah Penduduk 15 Tahun Keatas yang Bekerja Selama Seminggu yang Lalu Menurut Status Pekerjaan Utama di Kabupaten Luwu Timur, 2022 <i>Population Aged 15 Years and Over Who Worked During the Previous Week by Main Employment Status in Luwu Timur Regency, 2022</i>	57
4.1	Garis Kemiskinan di Kabupaten Luwu Timur, 2017-2023 <i>Poverty Line in Luwu Timur Regency, 2017-2023</i>	82
4.2	Jumlah Penduduk Miskin di Kabupaten Luwu Timur, 2017-2023 <i>Number of Poor People in Luwu Timur Regency, 2017-2023</i>	83
5.1	Produksi Kelapa Sawit Menurut Kecamatan di Kabupaten Luwu Timur (ton), 2023 <i>Oil Palm Production by Subdistrict in Luwu Timur Regency (tons), 2023</i>	149
6.1	Jumlah Pelanggan PDAM Menurut Kecamatan di Kabupaten Luwu Timur, 2023 <i>Number of PDAM Customers by Subdistrict in Luwu Timur Regency, 2023</i>	242

7.1	Jumlah Akomodasi Hotel dan Rumah Makan/Restoran Menurut Kecamatan di Kabupaten Luwu Timur, 2023 <i>Number of Hotel Accomodation and Restaurants by Subdistrict in Luwu Timur Regency, 2023</i>	263
8.1	Panjang Jalan Kabupaten Menurut Kecamatan (km) di Kabupaten Luwu Timur, 2022 <i>Length of Regency Roads by Subdistrict in Luwu Timur Regency(km), 2022</i>	278
8.2	Jumlah Kendaraan Bermotor yang Teregistrasi dan Teridentifikasi Menurut Jenis Kendaraan di Kabupaten Luwu Timur, 2021-2023 <i>Number of Registered and Identified Vehicles in Luwu Timur Regency, 2021-2023</i>	279
9.1	Jumlah Nilai Investasi PMA-PMDN di Kabupaten Luwu Timur (juta rupiah), 2018-2023 <i>Total Investment Value of PMA-PMDN in Luwu Timur Regency (millions rupiah), 2018-2023</i>	295
10.1	Rata-rata Pengeluaran per Kapita Sebulan Menurut Kelompok Komoditas (rupiah) di Kabupaten Luwu Timur, 2022 dan 2023 <i>Monthly Average Expenditure per Capita by Commodity Group (rupiahs) in Luwu Timur Regency, 2022 and 2023</i>	317
10.2	Persentase Penduduk Menurut Golongan Pengeluaran Per Kapita Sebulan di Kabupaten Luwu Timur, 2022 dan 2023 <i>Percentage of Population by Per Capita Spending Group a Month in Luwu Timur Regency, 2022 and 2023</i>	318
11.1	Jumlah UMKM Menurut Kecamatan di Kabupaten Luwu Timur, 2023 <i>Number of UMKM by Subdistrict in Luwu Timur Regency, 2023</i>	327
12.1	Produk Domestik Regional Bruto Atas Dasar Harga Berlaku dan Atas Dasar Harga Konstan 2010 Menurut Lapangan Usaha di Kabupaten Luwu Timur (juta rupiah), 2019-2023 <i>Gross Regional Domestic Product at Current Market Prices and 2010</i>	

	<i>Constant Market Prices by Industry in Luwu Timur Regency (million rupiahs), 2019–2023</i>	344
12.2	Pertumbuhan Ekonomi Kabupaten Luwu Timur, 2019-2023 <i>Economic Growth of Luwu Timur Regency, 2019-2023</i>	345
13.1	Pertumbuhan Ekonomi Kabupaten Luwu Timur dan Provinsi Sulawesi Selatan (%), 2019-2023 <i>Economic Growth of Luwu Timur Regency and Sulawesi Selatan Province (%), 2019-2023</i>	361
13.2	Jumlah Penduduk Miskin Menurut Kabupaten/Kota di Provinsi Sulawesi Selatan (%), 2023 <i>Number of Poor Population by Regency/Municipality in Sulawesi Selatan Province (%), 2023</i>	362
13.3	Indeks Pembangunan Manusia Menurut Kabupaten/Kota di Provinsi Sulawesi Selatan, 2023 <i>Human Development Index by Regency/Municipality in Sulawesi Selatan Province, 2023</i>	363

PENJELASAN UMUM/EXPLANATORY NOTES

Tanda-tanda, satuan-satuan, dan lain-lainnya yang digunakan dalam publikasi ini adalah sebagai berikut:

Symbols, measurement units, and acronyms which are used in this publication, are as follows:

1. TANDA-TANDA/SYMBOLS

Data tidak tersedia/Data not available	: ...
Tidak ada atau nol /Null or zero	: -
Data dapat diabaikan/Data negligible	: 0
Tanda decimal/Decimal point	: ,
Data tidak dapat ditampilkan/Not applicable	: NA
Angka estimasi/Estimated figures	: e
Angka diperbaiki/Revised figures	: r
Angka sementara/Preliminary figures	: x
Angka sangat sementara/Very preliminary figures	: xx
Angka sangat sangat sementara/Very very preliminary figures	: xxx

2. SATUAN/UNITS

barel/barrel	: 158,99 liter/litres = 1/6,2898 m ³
hektar (ha)/hectare (ha)	: 10 000 m ²
kilometer (km)/kilometres (km)	: 1 000 meter/meters (m)
knot/knot	: 1,8523 km/jam (km/hour)
kuintal/quintal	: 100 kg
KWh	: 1 000 Watt hour
MWh	: 1 000 KWh
liter (untuk beras)/litre (for rice)	: 0,80 kg
MMSCF	: 1/35,3 m ³
metrik ton (m.ton)/metric ton (m. ton)	: 0,98421 long ton = 1 000 kg
ons/ounce	: 28,31 gram/grams
ton	: 1 000 kg

Satuan lain: buah, dus, butir, helai/lembar, kaleng, batang, pulsa, ton kilometer (ton-km), jam, menit, persen (%).

Other units: unit, pack, pieces, sheet, tin, pulse, ton-kilometres(ton-km), hour, minute, percent (%).

Perbedaan angka di belakang koma disebabkan oleh pembulatan angka.
The difference in decimal numbers is caused by rounding.

DAFTAR SINGKATAN/ LIST OF ABBREVIATIONS

SI	: Stasiun Iklim
SIMPK	: Stasiun Meteorologi Pertanian Khusus
t.t	: Tempat tidur
BCG	: Bacillus Calmette Guerin
DPT	: Difteri, Pertusis, Tetanus
TT	: Tetanus Toxoid
IOT	: Industri Obat Tradisional/ <i>Traditional Medicine Industry</i>
IKOT	: Industri Kecil Obat Tradisional/ <i>Traditional Medicine Small</i>
Alkes	: Alat kesehatan/ <i>Health Kits</i>
PKRT	: Perbekalan Kesehatan Rumah tangga/ <i>Household Health Logistics</i>
Kompl	: Komplemen/ <i>Complement</i>
IRTP	: Industri Pangan Produksi Rumah Tangga/ <i>Foods Home Industry</i>
PBF	: Pedagang Besar Farmasi/ <i>Pharmacy Whole-seller</i>
GFK	: Gudang Farmasi Kab/Kota/Regency/ <i>Municipality Pharmacy Warehouse</i>
RB	: Rumah Bersalin/ <i>Delivery House</i>
Pustu	: Puskesmas pembantu/ <i>Auxiliary Public Health Center</i>
BP	: Balai Pengobatan/ <i>Polyclinic</i>
TPS	: Tempat Pembuangan Sementara / <i>landfill</i>
Jamkesmas	: Jaminan kesehatan masyarakat miskin/ <i>Poor public health insurance</i>
PJKMU	: Program Jaminan Kesehatan Masyarakat Umum
SIUP	: Surat Ijin Usaha Perdagangan/ <i>Trading Permission Letter</i>
TDP	: Tanda Daftar Perusahaan/ <i>Company Registration Identity</i>
API	: Angka Pengenal Importir/ <i>Importer's Identity Number</i>

Statistik Kunci, 2021–2023 Key Statistics, 2020–2022

Rincian/Description	Satuan/Unit	2021	2022	2023
(1)	(2)	(3)	(4)	(5)
SOSIAL/SOCIAL				
Penduduk/Population	ribu jiwa/thousand person	300,03	304,30	308,53
Laju Pertumbuhan Penduduk/Population Growth	%	1,11	1,42	1,39
Angka Harapan Hidup/Life Expectancy Rate	tahun/years	73,78	74,08	74,32
Tingkat Partisipasi Angkatan Kerja -TPAK Labour Force Participation Rate-LFPR	%	73,14	71,51	67,48
Tingkat Pengangguran Terbuka-TPT Unemployment Rate-UR	%	4,96	4,48	5,42
Penduduk Miskin/Poor People	ribu jiwa/thousand person	20,99	20,89	21,57
Persentase Penduduk Miskin Percentage of Poor People	%	7,00	6,86	6,99
Indeks Pembangunan Manusia-IPM Human Development Index	—	74,83	75,41	75,84
EKONOMI/ECONOMIC				
Produk Domestik Regional Bruto (PDRB) Harga Berlaku Gross Regional Domestic Bruto (GRDP) at Current Price	miliar rupiah billion rupiahs	23.614,52	28.410,41*	30.695,95**
Laju Pertumbuhan Ekonomi/Economic Growth	%	-1,39	1,99*	9,66**
PDRB Per Kapita Harga Berlaku Per Capita of GRDP at Current Price	juta rupiah million rupiahs	78,71	93,36*	99,49**

An aerial photograph of a tropical island. The island is covered in dense green vegetation. In the upper right, a boat with a green roof is docked at a pier. To the left, a small house with a brown roof is visible. The island is surrounded by dark blue water. The overall image has a green tint.

GEOGRAFI DAN IKLIM

Geography and Climate

01

PENJELASAN TEKNIS**TECHNICAL NOTES**

1. Secara astronomis, Kabupaten Luwu Timur terletak diantara $2^{\circ}03'00''$ - $3^{\circ}03'25''$ LS dan $119^{\circ}28'56''$ - $121^{\circ}47'27''$ BT.
 2. Berdasarkan posisi geografisnya, Kabupaten Luwu Timur memiliki batas-batas: Utara – Propinsi Sulawesi Tengah; Timur – Propinsi Sulawesi Tengah; Selatan – Propinsi Sulawesi Tenggara dan Teluk Bone; Barat – Kabupaten Luwu Utara.
 3. Luwu Timur terdiri dari 11 Kecamatan, yaitu:
 - Burau
 - Wotu
 - Tomoni
 - Tomoni Timur
 - Angkona
 - Malili
 - Towuti
 - Nuha
 - Wasuponda
 - Mangkutana
 - Kalaena
 4. Badan Pusat Statistik (BPS) telah melakukan pendataan Potensi Desa (Podes) sejak tahun 1980. Sejak saat itu, Podes dilaksanakan secara rutin untuk mendukung kegiatan Sensus Penduduk, Sensus Pertanian, Sensus Ekonomi. Dengan demikian, fakta penting terkait ketersediaan infrastruktur dan potensi yang
1. *Astronomically, Luwu Timur Regency is located between $2^{\circ}03'00''$ - $3^{\circ}03'25''$ LS and $119^{\circ}28'56''$ - $121^{\circ}47'27''$ BT.*
 2. *In term of geographic position, Luwu Timur Regency has boundaries as follows: North - Central Sulawesi Province; East - Central Sulawesi Province; South - South-East Sulawesi Province and Bone Gulf; West - Luwu Utara Regency.*
 3. *Luwu Timur Regency has 11 districts. These include:*
 - *Burau*
 - *Wotu*
 - *Tomoni*
 - *Tomoni Timur*
 - *Angkona*
 - *Malili*
 - *Towuti*
 - *Nuha*
 - *Wasuponda*
 - *Mangkutana*
 - *Kalaena*
 4. *BPS-Statistics Indonesia has already recorded village potential (Podes) since 1980. Since then, Podes regularly implemented to support the activities of the Population Census, Agriculture Census, or Economic Census. Thus, important facts related to the availability of infrastructure and the potential possessed by each*

dimiliki oleh setiap wilayah dapat dipantau perkembangannya secara berkala dan terus menerus.

region can be monitored regularly and continually.

5. Indeks Kualitas Lingkungan Hidup (IKLH) merupakan gambaran atau indikasi awal yang memberikan kesimpulan cepat dari suatu kondisi lingkungan hidup pada periode tertentu. Nilai IKLH dibentuk dari Nilai Indeks Kualitas Air (IKA), Indeks Kualitas Udara (IKU) dan Indeks Tutupan Lahan (IKTL).

5. Environmental Quality Index (IKLH) is an early description or indication that provides a quick conclusion of an environmental condition in a certain period. The IKLH value is formed from the Water Quality Index (IKA), Air Quality Index (IKU) and Land Cover Index (IKTL).

6. Indeks Kualitas Air (IKA) merupakan metode sederhana yang digunakan sebagai bagian dari survei kualitas air secara umum berdasarkan nilai rata-rata hasil pengambilan sampel di Hulu, Tengah dan Hilir sungai

6. The Water Quality Index (IKA) is a simple method used as part of a general water quality survey based on the average value of sampling results in the Upper, Middle and Lower rivers

URAIAN**Keadaan Geografi**

Posisi astronomis Kabupaten Luwu Timur yang terletak antara 2°03'00" - 3°03'25" Lintang Selatan dan 119°28'56" - 121°47'27" Bujur Timur, tercatat memiliki luas wilayah sekitar 6.747,93 km².

Akhir tahun 2023, wilayah administrasi Kabupaten Luwu Timur terdiri dari 11 (sebelas) wilayah kecamatan dengan Kecamatan Towuti tercatat memiliki wilayah paling luas yaitu 1.926,13 km² atau 28,54 persen dari total luas wilayah Kabupaten Luwu Timur, sedangkan Kecamatan Kalaena memiliki luas terkecil, yaitu 59,08 km² atau 0,88 persen dari total luas wilayah Kabupaten Luwu Timur.

Nilai IKLH Luwu Timur tahun 2023 memiliki angka 80,09 dengan status Baik, artinya bahwa status lingkungan hidup Kabupaten Luwu Timur masih dalam posisi Baik, dan mengalami peningkatan nilai indeks dari tahun sebelumnya yakni tahun 2022 dengan nilai 79,71 dengan status Baik.

Nilai IKA Luwu Timur tahun 2023 memiliki angka 66,25 dengan status sedang, artinya bahwa status kualitas air kabupaten Luwu Timur masih berada di antara kondisi baik dan tercemar ringan. Angka tersebut mengalami penurunan dari tahun sebelumnya yakni tahun 2022 dengan nilai 66,52 dengan status baik

DESCRIPTION**Geography**

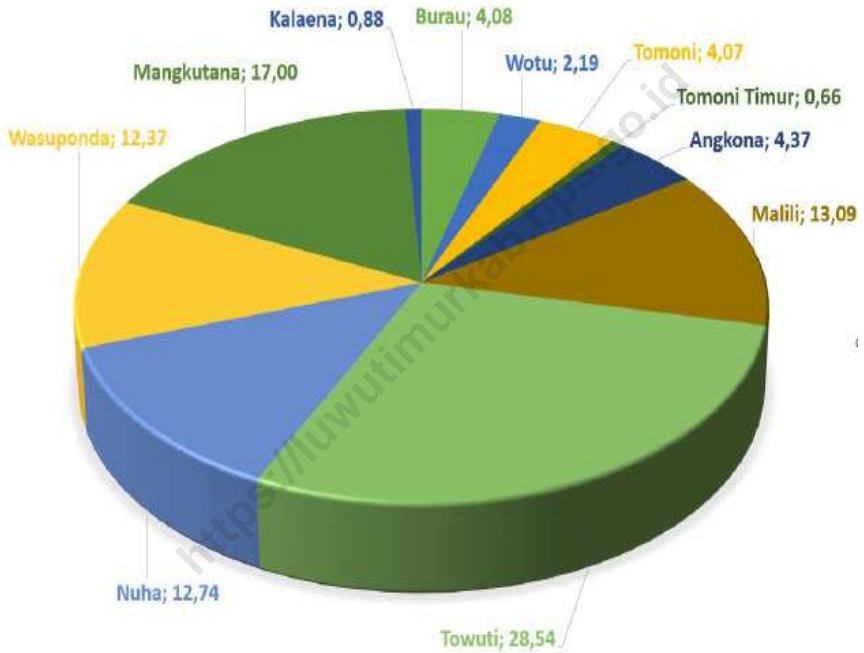
Astronomical location of Luwu Timur Regency between 2°03'00" - 3°03'25" South Latitude dan 119°28'56" - 121°47'27" East Longitude, with total area as many as 6,944.88 Km².

Up to the end 2023 number of districts in Luwu Timur Regency as many as 11 districts. The Districts of Towuti had recorded as districts which have the biggest area, that is 1,820.48 km² or 26.21 percent from total area of Luwu Timur Regency , and districts of Kalaena had smallest area, that is 41.98 km² or 0.60 percent form total area of Luwu Timur Regency.

The IKLH value of Luwu Timur in 2023 is 80.09 with Good status, meaning that the environmental status of Luwu Timur Regency is still in a Good position, and has experienced an increase in the index value from the previous year, namely 2022 with a value of 79.71 with Good status.

The IKA value of Luwu Timur in 2023 is 66.25 with moderate status, meaning that the water quality status of Luwu Timur district is still between good condition and lightly polluted. This figure has decreased from the previous year, namely 2022 with a value of 66.52 with good status

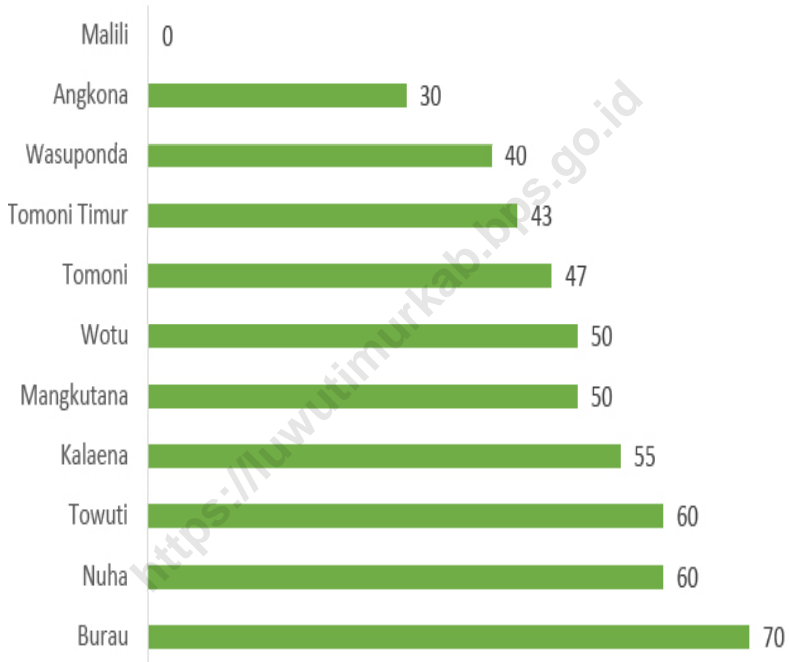
Gambar 1.1 Luas Daerah menurut Kecamatan di Kabupaten Luwu Timur(%), 2023
Figures 1.1 Area of Subdistrict in Luwu Timur Regency(%), 2023



Sumber/Source : Berdasarkan Peraturan Menteri Dalam Negeri No. 66 Tahun 2011 tanggal 28 Desember 2011
Based on Minister Of Home Affairs Regulation No 66/2011, December 28,2011

Gambar 1.2
Figures

Jarak dari Ibukota Kecamatan ke Ibukota Kabupaten di Kabupaten Luwu Timur(km), 2023
Distance between Subdistrict Capital and Regency Capital in Luwu Timur Regency(km), 2023



Sumber/Source: Bagian Pemerintahan Sekretariat Daerah Kabupaten Luwu Timur/Division of Administration of the Regional Secretariat of Luwu Timur Regency

1.1 KEADAAN GEOGRAFI GEOGRAPHY CONDITION

Tabel 1.1.1 Ibukota Kecamatan, Luas Daerah, Persentase terhadap Luas Kabupaten dan Jumlah Pulau Menurut Kecamatan di Kabupaten Luwu Timur, 2023
Capital of Subdistrict, Total Area, Percentage to Regency's Area and Number of Islands by Subdistrict in Luwu Timur Regency, 2023

Kecamatan Subdistrict	Ibukota Kecamatan Capital of Subdistrict	Luas Daerah Total Area (km ² /sq.km)
(1)	(2)	(3)
Burau	Burau	275,40
Wotu	Bawalipu	147,64
Tomoni	Mandiri	274,69
Tomoni Timur	Kertoraharjo	44,86
Angkona	Solo	294,93
Malili	Puncak Indah	883,62
Towuti	Langkea Raya	1.926,13
Nuha	Sorowako	859,71
Wasuponda	Ledu-Ledu	834,85
Mangkutana	Wonorejo	1.147,02
Kalaena	Kalaena Kiri	59,08
Luwu Timur	Malili	6.747,93

Lanjutan Tabel/*Continued Table 1.1.1*

Kecamatan <i>Subdistrict</i>	Persentase terhadap Luas Kabupaten <i>Percentage to Regency's Area</i>	Jumlah Pulau <i>Number of Islands</i>
(1)	(4)	(5)
Burau	4,08 %	...
Wotu	2,19 %	...
Tomoni	4,07 %	...
Tomoni Timur	0,66 %	...
Angkona	4,37 %	...
Malili	13,09 %	...
Towuti	28,54 %	...
Nuha	12,74 %	...
Wasuponda	12,37 %	...
Mangkutana	17,00 %	...
Kalaena	0,88 %	...
Luwu Timur	100%	...

Catatan/*Note*: Jumlah pulau berdasarkan pengamatan Citra landsat 2017/ *Number of islands based on 2017 Landsat Image observations*

Sumber/*Source*: Bagian Pemerintahan Sekretariat Daerah Kabupaten Luwu Timur/*Division of Administration of the Regional Secretariat of Luwu Timur Regency*

Tabel
Table 1.1.2**Tinggi Wilayah dan Jarak ke Ibukota Menurut Kecamatan di Kabupaten Luwu Timur, 2023**
Altitude and Distance to the Capital by Subdistrict in Luwu Timur Regency, 2023

Kecamatan Subdistrict	Tinggi Wilayah (mdpl) Altitude (m a.s.l)	Jarak ke Ibukota Kabupaten (km) Distance to the Capital of Regency (km)
(1)	(2)	(3)
Burau	12,5	70
Wotu	12,5	50
Tomoni	25	47
Tomoni Timur	25	43
Angkona	25	30
Malili	25	0
Towuti	350	60
Nuha	235	60
Wasuponda	275	40
Mangkutana	50	50
Kalaena	25	55
Luwu Timur	25	0

Catatan/Note: Tinggi Wilayah berdasarkan pengamatan Citra landsat 2017/Altitude based on 2017 Landsat Image observations
 Sumber/Source: Bagian Pemerintahan Sekretariat Daerah Kabupaten Luwu Timur/Division of Administration of the Regional Secretariat of Luwu Timur Regency

Tabel
Table 1.1.3

Letak Geografis dan Batas Administrasi Kabupaten Luwu Timur
Geographical Location and Administration Boundaries of Luwu Timur Regency

1. Letak Geografis/Geographical Location	
2° 03' 00" - 3° 03' 25"	: Lintang Selatan/South Latitude
119° 28' 56" - 121° 47' 27"	: Bujur Timur/East Longitude
2. Batas-batas Wilayah/Administration Boundaries	
• Sebelah Utara/North Side	: Propinsi Sulawesi Tengah/ Province of Central Sulawesi
• Sebelah Timur/East Side	: Propinsi Sulawesi Tengah/ Province of Central Sulawesi
• Sebelah Selatan/South Side	: 1. Provinsi Sulawesi Tenggara/ Province of South-East Sulawesi 2. Teluk Bone/Gulf of Bone
• Sebelah Barat/West Side	: Kabupaten Luwu Utara/ Regency of Luwu Utara
3. Luas Wilayah/Administration Area : 6.747,93 km²	

Catatan/Note:

Sumber/Source: Bagian Pemerintahan Sekretariat Daerah Kabupaten Luwu Timur/Division of Administration of the Regional Secretariat of Luwu Timur Regency

Tabel
Table 1.1.4

Indeks Kualitas Air Beberapa Titik/Wilayah di Kabupaten Luwu Timur, 2022-2023
Water Quality Index in Several Point/Areas in Luwu Timur Regency, 2022-2023

Kecamatan Subdistrict	2022		2023	
(1)	(2)		(3)	
Sungai Lagego	1,257	Cemar Ringan	0,700	Baik
Sungai Kalaena	0,835	Baik	1,071	Cemar Ringan
Sungai Angkona	0,932	Baik	1,017	Cemar Ringan
Sungai Malili	0,742	Baik	1,253	Cemar Ringan
Sungai Tomoni	0,773	Baik	0,814	Baik
Sungai Wasuponda	0,838	Baik	0,787	Baik
Matano	-	-	-	-
Pantai Lemo	-	-	-	-
Old Camp	1,118	Cemar Ringan	0,894	Baik
Pelabuhan Clm	-	-	-	-
Towuti Saumil	0,845	Baik	0,823	Baik
Sumasang	0,942	Baik	0,996	Baik
Towuti Dermaga	0,861	Baik	0,806	Baik
Sorowako Dermaga	0,779	Baik	0,896	Baik
Tpi Wotu	-	-	-	-
Indeks Kualitas Air Water Quality Index	66,52	Baik	66,25	Sedang

Catatan/Note: ¹Nilai IKA berdasarkan nilai rata-rata pengambilan sampel di Hulu Tengah dan Hilir Sungai
Nilai Baik adalah nilai yang Memenuhi Baku Mutu

Sumber/Source: Dinas Lingkungan Hidup Kabupaten Luwu Timur/*Environmental Services of Luwu Timur Regency*

Tabel
Table 1.1.5

**Indeks Kualitas Lingkungan Hidup Kabupaten Luwu Timur,
2021-2023**
*Environmental Quality Index of Luwu Timur Regency, 2021-
2023*

Kecamatan Subdistrict	2021	2022	2023
(1)	(2)	(3)	(4)
Indeks Pencemaran Air <i>Water Pollution Index</i>	80,69	66,52	66,25
Indeks Pencemaran Udara <i>Air Pollution Index</i>	97,62	94,27	95,97
Indeks Tutupan Hutan <i>Forest Cover Index</i>	76,48	75,45	74,46
Indeks Kualitas Lingkungan Hidup <i>Environmental Quality Index</i>	84,085	79,71	80,09

Catatan/Note: Nilai IKLH 2023 yang memiliki angka 80.09 dengan status Baik, ini menyimpulkan bahwa status lingkungan hidup Luwu Timur masih dalam Posisi sangat baik dan mengalami peningkatan nilai indeks dari tahun sebelumnya yakni tahun 2022 dengan nilai 79.71 dengan status Baik.

Sumber/Source: Dinas Lingkungan Hidup Kabupaten Luwu Timur/*Environmental Services of Luwu Timur Regency*

1.2 KEADAAN IKLIM CLIMATE CONDITION

Tabel 1.2.1 **Pengamatan Unsur Iklim Menurut Bulan di Stasiun Meteorologi Andi Jemma, 2023**
Table *Observation of Climate Elements By Months at Andi Jemma Meteorology Station, 2023*

Bulan Month	Suhu/Temperature (°C)			Kelembaban/Humidity (%)		
	Minimum	Rata-rata Average	Maksimum Maximum	Minimum	Rata-rata Average	Maksimum Maximum
(1)	(2)	(3)	(4)	(5)	(6)	(7)
Januari/January	22,50	27,40	35,00	47,00	81,80	99,00
Februari/February	22,80	27,70	34,40	45,00	79,90	97,00
Maret/March	22,50	27,20	34,40	56,00	83,40	99,00
April/April	22,00	27,50	34,40	55,00	81,90	98,00
Mei/May	23,00	27,60	34,80	56,00	83,00	98,00
Juni/June	20,40	27,40	34,80	54,00	81,80	97,00
Juli/July	22,10	26,80	34,40	55,00	81,10	98,00
Agustus/August	21,20	27,00	33,00	47,00	78,80	97,00
September/September	22,00	27,30	33,40	39,00	76,70	98,00
Oktober/October	21,80	28,60	36,00	30,00	73,00	98,00
November/November	22,80	28,60	35,50	49,00	77,70	97,00
Desember/December	22,30	28,30	35,20	53,00	80,20	98,00

Lanjutan Tabel/*Continued Table 1.2.1*

Bulan Month	Kecepatan Angin (knot) Wind Velocity (knot)			Tekanan Udara/Atmospheric Pressure (mbar)		
	Minimum	Rata-rata Average	Maksimum Maximum	Minimum	Rata-rata Average	Maksimum Maximum
(1)	(8)	(9)	(10)	(11)	(12)	(13)
Januari/January	0,00	2,20	11,00	998,20	1003,70	1007,90
Februari/February	0,00	2,30	11,00	999,30	1003,80	1007,90
Maret/March	0,00	2,10	12,00	1000,10	1005,50	1010,00
April/April	0,00	1,80	14,00	999,80	1004,50	1010,00
Mei/May	0,00	2,00	9,00	999,30	1006,40	1011,00
Juni/June	0,00	1,90	9,00	1002,10	1006,20	1009,40
Juli/July	0,00	1,60	8,00	1002,80	1007,10	1011,00
Agustus/August	0,00	2,00	9,00	1003,40	1008,00	1012,00
September/September	0,00	2,10	9,00	1003,00	1007,20	1011,00
Oktober/October	0,00	1,90	14,00	1001,90	1007,20	1010,80
November/November	0,00	2,10	9,00	998,80	1005,10	1009,50
Desember/December	0,00	2,00	13,00	999,80	1005,00	1010,00

Lanjutan Tabel/Continued Table 1.2.1

Bulan Month	Jumlah Curah Hujan (mm/tahun) Number of Precipitation (mm/year)	Jumlah Hari Hujan (hari) Number of Rainy Days (day)	Penyinaran Matahari (jam) Duration of Sunshine (hour)
(1)	(14)	(15)	(16)
Januari/January	277,70	19	6,6
Februari/February	167,10	15	5,6
Maret/March	370,90	26	4,2
April/April	460,70	24	2,3
Mei/May	426,10	20	4,6
Juni/June	267,50	25	5,0
Juli/July	144,30	26	4,2
Agustus/August	199,30	20	4,4
September/September	156,50	11	3,9
Oktober/October	72,20	11	4,4
November/November	326,30	19	5,8
Desember/December	240,30	19	7,6

Catatan/Note: *Calm* adalah kecepatan angin mendekati nol/*Calm is wind velocity close to zero*

Sumber/Source: Badan Meteorologi, Klimatologi, dan Geofisika/*The Agency for Meteorology, Climatology, and Geophysics*

PEMERINTAHAN

Government

02

LUWU TIMUR

PENJELASAN TEKNIS

1. **Wilayah Administratif** adalah lingkungan kerja perangkat pemerintah pusat yang menyelenggarakan tugas atau wewenang pemerintahan umum di daerah tersebut.
2. **Dewan Perwakilan Rakyat Daerah (DPRD)** adalah lembaga perwakilan rakyat daerah yang berkedudukan sebagai unsur penyelenggara pemerintah daerah di provinsi/ kabupaten/ kota di Indonesia.
3. Anggota Dewan Perwakilan Rakyat Daerah (DPRD) dipilih melalui pemilihan umum (pemilu) dan dilantik dalam masa jabatan lima tahun.
4. **Pegawai Negeri** adalah pegawai yang telah memenuhi syarat yang ditentukan, diangkat oleh pejabat yang berwenang dan disertai tugas dalam suatu jabatan negeri, atau disertai tugas negara lainnya, dan digaji berdasarkan peraturan perundang undangan yang berlaku.
5. **Satuan Kerja Perangkat Daerah** adalah pelaksana fungsi eksekutif yang terorganisasi untuk menyelenggarakan pemerintahan sesuai peraturan yang berlaku.

TECHNICAL NOTES

1. **Administrative area** is the workenvironment of central government which runs the duty of organizing in that area.
2. **Regional House of Representatives** is the institution of regional representative who serves as the organizer of the regional government of province/regency/municipality in Indonesia
3. **Regional House of Representatives** members are elected through a general election and appointed for a five-years membership.
4. **Civil servant** is an employee who are qualified, appointed by authorized official and delegated responsibilities of the country or other national duty, and paid based on the regulation occurred.
5. **Unit of Regional Apparatus** is the executor of executive function which is organized to runs the government's task based on the regulation occurred.

URAIAN**DESCRIPTION****Wilayah Administratif**

Secara administrator, Kabupaten Luwu Timur terbagi dalam 11 kecamatan yang terdiri dari 125 desa dan 3 Kelurahan. Kecamatan Towuti memiliki desa terbanyak yaitu 18 desa.

Administrative Area

Luwu Timur Regency has 11 subdistricts consist of 125 villages and 3 urban communities. Towuti Subdistrict have 19 villages.

Dewan Perwakilan Rakyat Daerah

Pada tahun 2023, Kabupaten Luwu Timur memiliki total 30 Anggota Dewan Perwakilan Rakyat (DPRD) yang terdiri dari 27 orang laki-laki dan 3 orang perempuan. Persentase terbanyak berasal dari Partai Golongan Karya yaitu 18,52 persen.

Regional House of Representative

In 2023, Luwu Timur has 30 members in Regional House of Representatives (DPRD), comprising 27 men and 3 women. The highest percentage of the members in this institution came from Golongan Karya Party (18.52 percent).

Sumber Daya Manusia

Pada tahun 2023, Pegawai Negeri Sipil (PNS) yang bekerja di Pemerintah Daerah Luwu Timur tercatat sebanyak 3.828 orang, atau berkurang 86 orang jika dibandingkan dengan tahun sebelumnya. Sebanyak 3.055 PNS Fungsional Tertentu, 518 PNS Fungsional Umum dan 369 PNS Struktural.

Human Resource

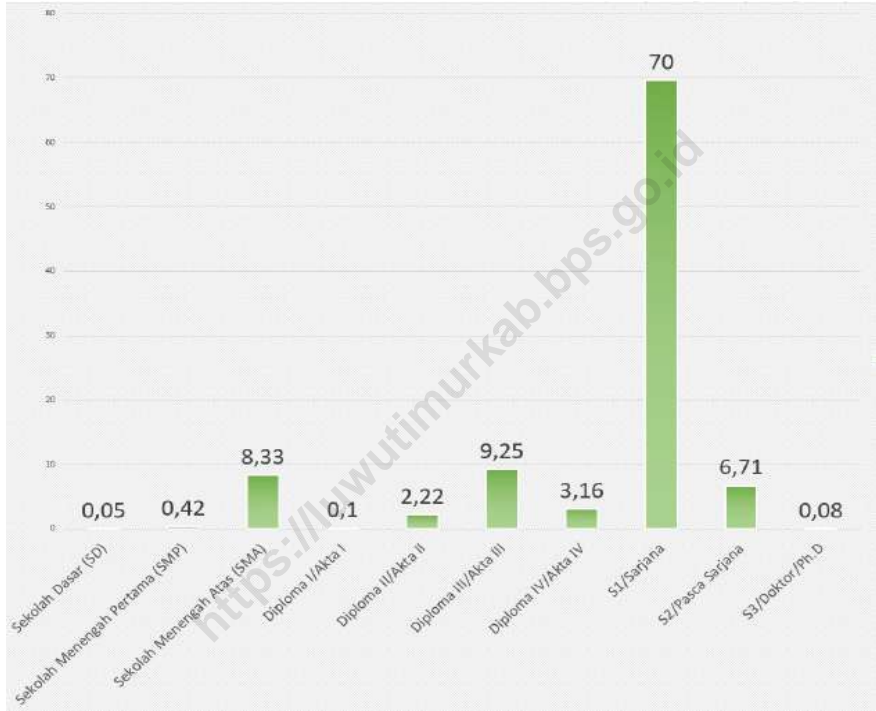
In 2023, there were 3.828 civil servants (PNS) working in the Luwu Timur Regional Government, or decreasing 86 people compared to the previous year. A total of 3.055 Certain Functional Civil Servants, 518 General Functional Civil Servants and 369 Structural Civil Servants.

Berdasarkan jenis kelamin, sebanyak 2.497 PNS adalah perempuan. Jumlah ini mencapai 63,84 persen dari jumlah keseluruhan PNS di Pemerintah Daerah Luwu Timur. Sedangkan dari segi Golongan Kepangkatan, sebanyak 2.653 atau 67,83 persen PNS merupakan Golongan III.

Based of gender, about 2.497 civil servants are women. This amounts to 63,84 percent of total civil servants in Luwu Timur Regional Government. In terms of the Heirarchy, about 2.653 or 67,83 percent civil servants are Class III.

Gambar 2.1
Figures

Persentase Pegawai Negeri Sipil Menurut Tingkat Pendidikan di Kabupaten Luwu Timur, Desember 2023
Percentage of Civil Servants by Educational Level in Luwu Timur Regency, December 2023



Sumber/Source : Badan Kepegawaian dan Pengembangan Sumber Daya Manusia Kabupaten Luwu Timur/Human Resource and Development Agency of Luwu Timur Regency

2.1 WILAYAH ADMINISTRATIF ADMINISTRATIVE AREA

Tabel 2.1.1 **Jumlah Desa/Kelurahan Menurut Kecamatan di Kabupaten Luwu Timur, 2019–2023**
Table 2.1.1 **Number of Villages¹/Kelurahan by Subdistrict in Luwu Timur Regency, 2019–2023**

Kecamatan Subdistrict	2019 ^{1,2}	2020 ¹	2021 ¹	2022 ¹	2023
(1)	(2)	(3)	(4)	(5)	(6)
Burau	18	18	18	18	18
Wotu	16	17	17	17	17
Tomoni	13	13	13	13	13
Tomoni Timur	8	8	8	8	8
Angkona	10	10	10	10	10
Malili	15	15	15	15	15
Towuti	19	20	20	19	18
Nuha	5	5	5	5	5
Wasuponda	6	6	6	6	6
Mangkutana	11	11	11	11	11
Kalaena	7	7	7	7	7
Luwu Timur	128	130	130	129	128

Catatan/Note: ¹Termasuk Unit Permukiman Transmigrasi (UPT) dan Desa Persiapan/Include Transmigration Settlement Unit and Preparation Village

²Updating data dari 2019 Semester 1 ke 2019 Semester 2/Updating data from 2019 Semester 1 to 2019 Semester 2

Sumber/Source:

2018 - Peraturan Kepala Badan Pusat Statistik Nomor 3 Tahun 2019 Tanggal 6 Mei 2019 tentang Perubahan Atas Peraturan Kepala Badan Pusat Statistik Nomor 90 Tahun 2018 tentang Kode dan Nama Wilayah Kerja Statistik Tahun 2018/Chief Statistician Regulation Number 3/2019, May 6 2019, as a revision of Chief Statistician Regulation Number 90 of 2018 on Code and Name of Regional Level of Data Collection.

2019 - Peraturan Badan Pusat Statistik Nomor 3 Tahun 2020/BPS-Statistics Indonesia Regulation Number 3/2020

2020 - Peraturan Badan Pusat Statistik Nomor 1 Tahun 2021 Tanggal 25 Mei 2021 tentang Kode dan Nama Wilayah Kerja Statistik Tahun 2020/BPS-Statistics Indonesia Regulation Number 1/2021, 25 May 2021, Code and Name of Regional Level of Data Collectio 2020.

2021 - Peraturan Badan Pusat Statistik Nomor 5 Tahun 2021 Tanggal 30 Desember 2021 tentang Perubahan Atas Peraturan Badan Pusat Statistik Nomor 1 Tahun 2021 tentang Kode dan Nama Wilayah Kerja Statistik Tahun 2021

2022 - Kegiatan Pemutakhiran Kerangka Geospasial ST2023, Kondisi 2022 Semester 1

2023 - Keputusan Menteri Dalam Negeri Nomor 100.1.1.-6117 Tahun 2022 tentang Pemberian dan Pemutakhiran Kode, Data Wilayah Administrasi Pemerintahan, dan Pulau.

2.2 DEWAN PERWAKILAN RAKYAT DAERAH REGIONAL HOUSE OF REPRESENTATIVE

Tabel 2.2.1 Jumlah Anggota Dewan Perwakilan Rakyat Daerah Menurut Partai Politik dan Jenis Kelamin di Kabupaten Luwu Timur, 2023
Number of Regional House of Representatives's Members by Political Parties and Sex in Luwu Timur Regency, 2023

Partai Politik <i>Political Parties</i>	Laki-laki <i>Male</i>	Perempuan <i>Female</i>	Jumlah <i>Total</i>
(1)	(2)	(3)	(4)
NasDem	4	-	4
PKB	1	-	1
PKS	1	-	1
PDI-P	3	-	3
Golongan Karya	5	2	7
Gerindra	4	-	4
Demokrat	2	-	2
PAN	3	1	4
PBB	1	-	1
Hanura	3	-	3
Luwu Timur	27	3	30

Catatan/Note:

Sumber/Source: Sekretariat DPRD Luwu Timur/ DPRD Secretariat of Luwu Timur Regency

Tabel
Table 2.2.2

Jumlah Anggota Dewan Perwakilan Rakyat Daerah Menurut Tingkat Pendidikan yang Ditamatkan dan Jenis Kelamin di Kabupaten Luwu Timur, 2023
Number of Members of The Regional House of Representatives by Educational Attainment and Sex in Luwu Timur Regency, 2023

Pendidikan Education	Laki-laki Male	Perempuan Female	Jumlah Total
(1)	(2)	(3)	(4)
<SLTA	-	-	-
SLTA	2	-	2
D1-D3	-	-	-
S1	22	3	22
S2/S3	6	-	6
Luwu Timur	27	3	30

Catatan/Note:

Sumber/Source: Sekretariat DPRD Luwu Timur/ DPRD Secretariat of Luwu Timur Regency

2.3 SUMBER DAYA MANUSIA HUMAN RESOURCES

Tabel 2.3.1 Jumlah Pegawai Negeri Sipil Menurut Jabatan dan Jenis Kelamin di Kabupaten Luwu Timur, Desember 2022 dan Desember 2023
Number of Civil Servants by Occupation and Sex in Luwu Timur Regency, Desember 2022 dan Desember 2023

Jabatan <i>Occupation</i>	2022		
	Laki-laki <i>Male</i>	Perempuan <i>Female</i>	Jumlah <i>Total</i>
(1)	(2)	(3)	(4)
Jabatan Pimpinan Tinggi Utama <i>Senior Executives</i>	-	-	-
Jabatan Pimpinan Tinggi Madya <i>Middle Executives</i>	-	-	-
Jabatan Pimpinan Tinggi Pratama <i>Junior Executives</i>	26	5	31
Administrator/Administrator	97	42	139
Pengawas/Supervisor	82	101	183
Eselon V/5 th Echelon	-	-	-
Jabatan Fungsional Dosen <i>Certain Functional Position for Lecturer</i>	-	-	-
Jabatan Fungsional Guru <i>Certain Functional Position for Teacher</i>	458	899	1.357
Jabatan Fungsional Medis <i>Certain Functional Position for Medical Field</i>	132	801	933
Jabatan Fungsional Teknis <i>Certain Functional Position for Technical Field</i>	196	165	361
Jabatan Fungsional Umum/Pelaksana <i>General Functional Position</i>	420	490	910
Jumlah/Total	1.411	2.503	3.914

Lanjutan Tabel/Continued Table 2.3.1

Jabatan Occupation	2023		
	Laki-laki Male	Perempuan Female	Jumlah Total
(1)	(2)	(3)	(4)
Jabatan Pimpinan Tinggi Utama <i>Senior Executives</i>	-	-	-
Jabatan Pimpinan Tinggi Madya <i>Middle Executives</i>	-	-	-
Jabatan Pimpinan Tinggi Pratama <i>Junior Executives</i>	28	5	33
Administrator/Administrator	98	50	148
Pengawas/Supervisor	85	103	188
Eselon V/5 th Echelon	-	-	-
Jabatan Fungsional Dosen <i>Certain Functional Position for Lecturer</i>	-	-	-
Jabatan Fungsional Guru <i>Certain Functional Position for Teacher</i>	443	901	1.344
Jabatan Fungsional Medis <i>Certain Functional Position for Medical Field</i>	119	705	824
Jabatan Fungsional Teknis <i>Certain Functional Position for Technical Field</i>	219	299	518
Jabatan Fungsional Umum/Pelaksana <i>General Functional Position</i>	382	391	773
Jumlah/Total	1.374	2.454	3.828

Catatan/Note: Tidak termasuk PNS pusat. Angka provinsi hanya menampilkan PNS provinsi (tidak mencakup PNS kabupaten/kota). / Not including central civil servants. Provincial figures only include provincial civil servants (not including regency/municipal civil servants).

Sumber/Source: Badan Kepegawaian Negara (BKN)/National Civil Service Agency

Tabel
Table 2.3.2

Jumlah Pegawai Negeri Sipil Menurut Tingkat Pendidikan dan Jenis Kelamin di Kabupaten Luwu Timur, Desember 2022 dan Desember 2023
Number of Civil Servants by Educational Level and Sex in Luwu Timur Regency, December 2022 and December 2023

Tingkat Pendidikan <i>Educational Level</i>	2022		
	Laki-laki <i>Male</i>	Perempuan <i>Female</i>	Jumlah <i>Total</i>
(1)	(2)	(3)	(4)
Sekolah Dasar (SD) <i>Primary School</i>	3	-	3
Sekolah Menengah Pertama (SMP) <i>Junior High School</i>	10	2	12
Sekolah Menengah Atas (SMA) <i>Senior High School</i>	201	89	290
Diploma I/Akta I <i>Diploma I/Akta I</i>	3	3	6
Diploma II/Akta II <i>Diploma II/Akta II</i>	41	54	95
Diploma III/Akta III <i>Diploma III/Akta III</i>	76	331	407
Diploma IV/Akta IV <i>Diploma IV/Akta IV</i>	22	134	156
S1/Sarjana <i>Under Graduate/Bachelor</i>	962	1.768	2.730
S2/Pasca Sarjana <i>Graduate</i>	92	122	214
S3/Doktor/Ph.D <i>Post Graduate</i>	1	-	1
Jumlah/Total	1.411	2.503	3.914

Lanjutan Tabel/Continued Table 2.3.2

Tingkat Pendidikan Educational Level	2023		
	Laki-laki Male	Perempuan Female	Jumlah Total
(1)	(2)	(3)	(4)
Sekolah Dasar (SD) Primary School	2	-	2
Sekolah Menengah Pertama (SMP) Junior High School	10	6	16
Sekolah Menengah Atas (SMA) Senior High School	217	102	319
Diploma I/Akta I Diploma I/Akta I	2	2	4
Diploma II/Akta II Diploma II/Akta II	38	47	85
Diploma III/Akta III Diploma III/Akta III	73	281	354
Diploma IV/Akta IV Diploma IV/Akta IV	22	99	121
S1/Sarjana Under Graduate/Bachelor	890	1.777	2.667
S2/Pasca Sarjana Graduate	117	140	257
S3/Doktor/Ph.D Post Graduate	3	-	3
Jumlah/Total	1.374	2.454	3.828

Catatan/Note: Tidak termasuk PNS pusat. Angka provinsi hanya menampilkan PNS provinsi (tidak mencakup PNS kabupaten/kota). / Not including central civil servants. Provincial figures only include provincial civil servants (not including regency/municipal civil servants).

Sumber/Source: Badan Kepegawaian Negara (BKN)/National Civil Service Agency

Tabel
Table 2.3.3

Jumlah Pegawai Negeri Sipil Menurut Tingkat Kepangkatan dan Jenis Kelamin di Kabupaten Luwu Timur, Desember 2022 dan Desember 2023
Number of Civil Servants by Hierarchy and Sex in Luwu Timur Regency, December 2022 and December 2023

	Pangkat/Golongan/Ruang Hierarchy	2022		Jumlah Total
		Laki-laki Male	Perempuan Female	
	(1)	(2)	(3)	(4)
	Golongan I/Range I	8	2	10
1. I/A	(Juru Muda/Junior Clerk)	-	-	-
2. I/B	(Juru Muda Tingkat I/First Class Junior Clerk)	1	-	1
3. I/C	(Juru/Clerk)	3	1	4
4. I/D	(Juru Tingkat I/First Class Clerk)	4	1	5
	Golongan II/Range II	213	174	387
5. II/A	(Pengatur Muda/Junior Supervisor)	14	5	19
6. II/B	(Pengatur Muda Tingkat I/First Class Junior Supervisor)	31	13	44
7. II/C	(Pengatur/Supervisor)	67	56	123
8. II/D	(Pengatur Tingkat I/First Class Supervisor)	101	100	201
	Golongan III/Range III	803	1.806	2.609
9. III/A	(Penata Muda/Junior Superintendent)	184	329	513
10. III/B	(Penata Muda Tingkat I/First Class Junior Superintendent)	192	395	587
11. III/C	(Penata/Superintendent)	160	564	724
12. III/D	(Penata Tingkat I/First Class Superintendent)	267	518	785
	Golongan IV/Range IV	387	521	908
13. IV/A	(Pembina/Administrator)	178	301	479
14. IV/B	(Pembina Tingkat I/First Class Administrator)	175	208	383
15. IV/C	(Pembina Utama Muda/Junior Administrator)	32	12	44
16. IV/D	(Pembina Utama Madya/Middle Administrator)	2	-	2
17. IV/E	(Pembina Utama/Senior Administrator)	-	-	-
	Jumlah/Total	1.411	2.503	3.914

Lanjutan Tabel/Continued Table 2.3.3

Pangkat/Golongan/Ruang Hierarchy		2022		
		Laki-laki Male	Perempuan Female	Jumlah Total
(1)		(2)	(3)	(4)
Golongan I/Range I		7	1	8
1. I/A	(Juru Muda/Junior Clerk)
2. I/B	(Juru Muda Tingkat I/First Class Junior Clerk)
3. I/C	(Juru/Clerk)	3	1	4
4. I/D	(Juru Tingkat I/First Class Clerk)	4	-	4
Golongan II/Range II		161	137	298
5. II/A	(Pengatur Muda/Junior Supervisor)	5	5	10
6. II/B	(Pengatur Muda Tingkat I/First Class Junior Supervisor)	27	5	32
7. II/C	(Pengatur/Supervisor)	42	37	79
8. II/D	(Pengatur Tingkat I/First Class Supervisor)	87	90	177
Golongan III/Range III		819	1.720	2.539
9. III/A	(Penata Muda/Junior Superintendent)	177	273	450
10. III/B	(Penata Muda Tingkat I/First Class Junior Superintendent)	201	370	571
11. III/C	(Penata/Superintendent)	170	488	658
12. III/D	(Penata Tingkat I/First Class Superintendent)	271	589	860
Golongan IV/Range IV		387	596	983
13. IV/A	(Pembina/Administrator)	169	313	482
14. IV/B	(Pembina Tingkat I/First Class Administrator)	181	253	434
15. IV/C	(Pembina Utama Muda/Junior Administrator)	35	30	65
16. IV/D	(Pembina Utama Madya/Middle Administrator)	2	-	2
17. IV/E	(Pembina Utama/Senior Administrator)
Jumlah/Total		1.374	2.454	3.828

Catatan/Note: ...

Sumber/Source: Badan Kepegawaian dan Pengembangan Sumber Daya Manusia Kabupaten Luwu Timur/Human Resource and Development Agency of Luwu Timur Regency

Tabel
Table 2.3.4

Jumlah Pegawai Negeri Sipil di Kantor Kecamatan Menurut Kecamatan dan Jenis Kelamin di Kabupaten Luwu Timur, Desember 2021 dan Desember 2022
Number of Civil Servants in Subdistrict Office by Subdistrict and Sex in Luwu Timur Regency, December 2021 and December 2022

Kecamatan Subdistrict	2021		Jumlah Total
	Laki-laki Male	Perempuan Female	
(1)	(2)	(3)	(4)
Burau	17	5	22
Wotu	16	6	22
Tomoni	12	7	19
Tomoni Timur	9	6	15
Angkona	14	3	17
Malili	8	7	15
Towuti	5	22	27
Nuha	4	12	16
Wasuponda	7	9	16
Mangkutana	11	7	18
Kalaena	10	6	16
Jumlah/Total	113	90	203

Lanjutan Tabel/*Continued Table 2.3.4*

Kecamatan Subdistrict	2022		
	Laki-laki Male	Perempuan Female	Jumlah Total
(1)	(2)	(3)	(4)
Burau	18	5	23
Wotu	14	7	21
Tomoni	10	7	17
Tomoni Timur	9	6	15
Angkona	16	3	19
Malili	8	7	15
Towuti	4	21	25
Nuha	5	10	15
Wasuponda	7	9	16
Mangkutana	12	6	18
Kalaena	10	6	16
Jumlah/Total	113	87	200

Catatan/*Note:* Data PNS di Kantor Camat/ *PNS data in the District Office*

Sumber/*Source:* Badan Kepegawaian dan Pengembangan Sumber Daya Manusia Kabupaten Luwu Timur/*Human Resource and Development Agency of Luwu Timur Regency*

Tabel
Table 2.3.5

Jumlah Personil TNI dan Polri menurut Kepangkatan dan Jenis Kelamin Kabupaten Luwu Timur Tahun 2022-2023
Number of TNI and Polri Personnel According to the Rank and Gender of Luwu Timur Regency in 2022-2023

Kepangkatan Rank	2022		
	Laki-laki Male	Perempuan Female	Jumlah Total
(1)	(2)	(3)	(4)
Perwira Tinggi			
TNI	-	-	-
Polri	-	-	-
Perwira Menengah			
TNI	1	-	1
Polri	6	-	6
Perwira Pertama			
TNI	3	-	3
Polri	35	1	36
Bintara Tinggi			
TNI	4	-	4
Polri	133	1	134
Bintara			
TNI	67	-	67
Polri	186	15	201
Tamtama			
TNI	23	-	23
Polri	-	-	-
Jumlah/Total	458	17	475

Lanjutan Tabel/Continued Table 2.3.5

Kepangkatan Rank	2023		
	Laki-laki Male	Perempuan Female	Jumlah Total
(1)	(5)	(6)	(7)
Perwira Tinggi			
TNI	-	-	-
Polri	-	-	-
Perwira Menengah			
TNI	1	-	1
Polri	4	-	4
Perwira Pertama			
TNI	4	-	4
Polri	45	2	47
Bintara Tinggi			
TNI	4	-	4
Polri	147	1	148
Bintara			
TNI	83	-	83
Polri	174	16	190
Tamtama			
TNI	30	-	30
Polri	-	-	-
Jumlah/Total	492	19	511

Catatan/Note: ...

Sumber/Source: Koramil dan Polres Kabupaten Luwu Timur/Koramil and Police Station of Luwu Timur Regency

Tabel
Table 2.3.6

Jumlah Satuan Polisi Pamong Praja (Satpol PP) Menurut Tingkat Kepangkatan dan Jenis Kelamin di Kabupaten Luwu Timur, 2022-2023
Number of Civil Service Police Unit (Satpol PP) by Hierarchy and Sex in Luwu Timur Regency, 2022-2023

Pangkat/Golongan/Ruang Hierarchy	2022		
	Laki-laki Male	Perempuan Female	Jumlah Total
(1)	(5)	(6)	(7)
1. I/A (Juru Muda)	-	-	-
2. I/B (Juru Muda Tingkat I)	-	-	-
3. I/C (Juru)	-	-	-
4. I/D (Juru Tingkat I)	-	-	-
Golongan I/Range I	0	0	0
5. II/A (Pengatur Muda)	3	2	5
6. II/B (Pengatur Muda Tingkat I)	1	-	1
7. II/C (Pengatur)	2	-	2
8. II/D (Pengatur Tingkat I)	4	1	5
Golongan II/Range II	10	3	13
9. III/A (Penata Muda)	12	1	13
10. III/B (Penata Muda Tingkat I)	4	1	5
11. III/C (Penata)	2	2	4
12. III/D (Penata Tingkat I)	1	1	2
Golongan III/Range III	19	5	24
13. IV/A (Pembina)	-	-	-
14. IV/B (Pembina Tingkat I)	1	-	1
15. IV/C (Pembina Utama Muda)	1	-	1
16. IV/D (Pembina Utama Madya)	-	-	-
17. IV/E (Pembina Utama)	-	-	-
Golongan IV/Range IV	2	0	2
Jumlah/Total	31	8	39

Lanjutan Tabel/*Continued Table 2.3.6*

Pangkat/Golongan/Ruang <i>Hierarchy</i>	2023		
	Laki-laki <i>Male</i>	Perempuan <i>Female</i>	Jumlah <i>Total</i>
(1)	(5)	(6)	(7)
1. I/A (Juru Muda)			-
2. I/B (Juru Muda Tingkat I)			-
3. I/C (Juru)			-
4. I/D (Juru Tingkat I)			-
Golongan I/Range I			-
5. II/A (Pengatur Muda)	3	2	5
6. II/B (Pengatur Muda Tingkat I)			-
7. II/C (Pengatur)	3		3
8. II/D (Pengatur Tingkat I)	4	1	5
Golongan II/Range II			13
9. III/A (Penata Muda)	11	1	12
10. III/B (Penata Muda Tingkat I)	1		1
11. III/C (Penata)	7	2	9
12. III/D (Penata Tingkat I)	1	1	2
Golongan III/Range III			24
13. IV/A (Pembina)			-
14. IV/B (Pembina Tingkat I)	1		1
15. IV/C (Pembina Utama Muda)	1		1
16. IV/D (Pembina Utama Madya)			-
17. IV/E (Pembina Utama)			-
Golongan IV/Range IV	2	-	2
Jumlah/Total	34	7	39

Catatan/Note: ...

Sumber/Source: Satuan Polisi Pamong Praja Kabupaten Luwu Timur/*Civil Service Police Unit of Luwu Timur Regency*

Tabel
Table 2.3.7**Jumlah Tenaga Upah Jasa Menurut Jenis Kelamin di Kabupaten Luwu Timur, 2019-2023**
Number of Wage Workers by Gender in East Luwu Regency, 2019-2023

Tahun Year	Laki-laki Male	Perempuan Female	Jumlah Total
(1)	(2)	(3)	(4)
2019	1.114	1.274	2.388
2020	966	1.196	2.162
2021	996	1.632	2.628
2022	1.760	1.017	2.777
2023	849	1574	2423

Catatan/Note: ...

Sumber/Source: Badan Kepegawaian dan Pengembangan Sumber Daya Manusia Kabupaten Luwu Timur/Human Resource and Development Agency of Luwu Timur Regency

2.4 KEUANGAN PEMERINTAH GOVERNMENT FINANCE

Tabel 2.4.1 **Realisasi Pendapatan Pemerintah Kabupaten Luwu Timur Menurut Jenis Pendapatan (ribu rupiah), 2020–2023**
Table 2.4.1 **Actual Luwu Timur Regency Government Revenues by Kind of Revenues (thousand rupiahs), 2020–2023**

Jenis Pendapatan/Kind of Revenues	2020	2021
(1)	(2)	(3)
1. Pendapatan Asli Daerah (PAD)/Regional Revenue	232.495.742.948,27	268.582.437.256,71
1.1 Pajak Daerah/Regional Tax	148.287.381.080,60	165.134.584.980,64
1.2 Retribusi Daerah/Regional Retribution	4.092.649.886,40	4.209.402.875,50
1.3 Hasil Perusahaan Milik Daerah dan Pengelolaan Kekayaan Daerah yang Dipisahkan/Regional-Owned Company Revenue and Separated Management of Regional Wealth	23.835.212.109,00	22.211.592.797,00
1.4 Lain-lain PAD yang Sah/Other Regional Revenue	56.280.499.872,27	77.026.856.603,57
2. Dana Perimbangan/Balance Funds	766.923.342.007,00	752.830.453.767,00
2.1 Bagi Hasil Pajak/Tax Sharing Revenue	29.385.873.680,00	108.282.471.993,00
2.2 Bagi Hasil Bukan Pajak/Sumber Daya Alam/Non-Tax Sharing Revenue/Natural Resources	75.731.850.350,00	0,00
2.3 Dana Alokasi Umum/General Allocation Fund	508.456.665.000,00	502.393.009.000,00
2.4 Dana Alokasi Khusus/Special Allocation Fund	153.348.952.977,00	142.154.972.774,00
3. Lain-lain Pendapatan yang Sah/Other Revenue	336.764.583.208,20	41.124.376.026,00
3.1 Pendapatan Hibah/Grant	74.617.684.158,00	29.430.137.345,00
3.2 Dana Darurat/Emergency Fund	0,00	0,00
3.3 Dana Bagi Hasil Pajak dari Provinsi dan Pemerintah Daerah Lainnya/Tax Sharing Revenue from Provincial and Other Regional Governments	134.014.732.222,20	0,00
3.4 Dana Penyesuaian dan Otonomi Daerah/Regional Adjustment and Autonomy Fund	103.988.077.500,00	0,00
3.5 Bantuan Keuangan dari Provinsi atau Pemerintah Daerah Lainnya/Financial Assistance from Provincial or Other Regional Governments	24.144.089.328,00	0,00
3.6 Lainnya/Others	0,00	11.694.238.681,00
Jumlah/Total	1.336.183.668.163,47	1.062.537.267.049,71

Lanjutan Tabel/*Continued Table 2.4.1*

Jenis Pendapatan/ <i>Kind of Revenues</i>	2022	2023 ¹
(1)	(4)	(5)
1. Pendapatan Asli Daerah (PAD)/<i>Regional Revenue</i>	341.279.888.870,75	389.507.844.431,46
1.1 Pajak Daerah/ <i>Regional Tax</i>	202.751.895.735,21	243.995.050.871,05
1.2 Retribusi Daerah/ <i>Regional Retribution</i>	3.181.939.987,00	3.012.226.471,82
1.3 Hasil Perusahaan Milik Daerah dan Pengelolaan Kekayaan Daerah yang Dipisahkan/ <i>Regional-Owned Company Revenue and Separated Management of Regional Wealth</i>	23.740.807.304,00	23.588.575.458,00
1.4 Lain-lain PAD yang Sah/ <i>Other Regional Revenue</i>	111.605.245.844,54	118.911.991.630,59
2. Dana Perimbangan/<i>Balance Funds</i>	1.017.491.094.574,00	978.282.312.072,00
2.1 Bagi Hasil Pajak/ <i>Tax Sharing Revenue</i>	309.861.621.281,00	36.441.583.700,00
2.2 Bagi Hasil Bukan Pajak/Sumber Daya Alam/ <i>Non-Tax Sharing Revenue/Natural Resources</i>	0,00	281.570.194.450,00
2.3 Dana Alokasi Umum/ <i>General Allocation Fund</i>	501.023.438.250,00	523.576.916.879,00
2.4 Dana Alokasi Khusus/ <i>Special Allocation Fund</i>	206.606.035.043,00	136.693.617.043,00
3. Lain-lain Pendapatan yang Sah/<i>Other Revenue</i>	385.588.884.165,86	418.136.691.004,00
3.1 Pendapatan Hibah/ <i>Grant</i>	42.436.704.251,00	49.044.424.702,00
3.2 Dana Darurat/ <i>Emergency Fund</i>	0,00	0,00
3.3 Dana Bagi Hasil Pajak dari Provinsi dan Pemerintah Daerah Lainnya/ <i>Tax Sharing Revenue from Provincial and Other Regional Governments</i>	206.876.727.007,00	240.064.971.652,00
3.4 Dana Penyesuaian dan Otonomi Daerah/ <i>Regional Adjustment and Autonomy Fund</i>	121.448.034.888,00	121.923.733.650,00
3.5 Bantuan Keuangan dari Provinsi atau Pemerintah Daerah Lainnya/ <i>Financial Assistance from Provincial or Other Regional Governments</i>	14.827.418.019,86	7.103.561.000,00
3.6 Lainnya/ <i>Others</i>	0,00	0,00
Jumlah/<i>Total</i>	1.744.359.867.610,61	1.785.926.847.507,46

Catatan/Note: ¹UnauditedSumber/Source: Badan Pengelola Keuangan Daerah Kabupaten Luwu Timur/*Regional Financial Management Agency of Luwu Timur Regency*

Tabel
Table 2.4.2**Realisasi Belanja Pemerintah Kabupaten Luwu Timur
Menurut Jenis Belanja (ribu rupiah), 2020–2023
Actual Luwu Timur Regency Government Expenditures by
Kind of Expenditures (thousand rupiahs), 2020–2023**

Jenis Belanja Kind of Revenues	2020	2021
(1)	(2)	(3)
1. BELANJA OPERASI	...	1.020.460.843.809,88
<i>Belanja Pegawai / Personnel Expenditures</i>	...	450.113.688.581,00
<i>Belanja Barang dan Jasa / Goods and Services Expenditures</i>	...	490.019.941.161,62
<i>Belanja Bunga / Interest Expenditures</i>	...	-
<i>Belanja Subsidi / Subsidies Expenditures</i>	...	199.095.000,00
<i>Belanja Hibah / Grant Expenditures</i>	...	78.663.751.067,26
<i>Belanja Bantuan Sosial / Social Aid Expenditures</i>	...	1.464.368.000,00
2. BELANJA MODAL / CAPITAL EXPENDITURES	...	282.411.798.100,52
<i>Belanja Modal - Tanah</i>	...	571.282.000,00
<i>Belanja Modal - Peralatan dan Mesin</i>	...	52.160.400.224,13
<i>Belanja Modal - Gedung dan Bangunan</i>	...	97.920.824.771,06
<i>Belanja Modal - Jalan, Irigasi dan Jaringan</i>	...	131.513.051.105,33
<i>Belanja Modal - Aset Tetap Lainnya</i>	...	246.240.000,00
<i>Belanja Modal - Aset Lainnya</i>	...	-
3. BELANJA TAK TERDUGA / UNPREDICTED EXPENDITURES	...	1.451.400.000,00
<i>Belanja Tak Terduga / Unpredicted Expenditures</i>	...	1.451.400.000,00
Jumlah/Total	...	1.304.324.041.910,40

Lanjutan Tabel/*Continued Table 2.4.2*

Jenis Belanja <i>Kind of Revenues</i>	2022	2023 ¹
(1)	(2)	(3)
1. BELANJA OPERASI	1.060.206.782.144,49	1.152.988.274.823,67
<i>Belanja Pegawai / Personnel Expenditures</i>	486.785.832.784,00	536.565.506.065,48
<i>Belanja Barang dan Jasa / Goods and Services Expenditures</i>	486.710.182.900,43	548.040.882.718,27
<i>Belanja Bunga / Interest Expenditures</i>	-	-
<i>Belanja Subsidi / Subsidies Expenditures</i>	-	-
<i>Belanja Hibah / Grant Expenditures</i>	80.641.627.360,06	63.806.086.039,92
<i>Belanja Bantuan Sosial / Social Aid Expenditures</i>	6.069.139.100,00	4.575.800.000,00
2. BELANJA MODAL / CAPITAL EXPENDITURES	289.744.487.264,93	310.952.927.428,75
<i>Belanja Modal - Tanah</i>	7.860.552.480,00	343.256.122,00
<i>Belanja Modal - Peralatan dan Mesin</i>	48.712.736.356,00	43.784.739.599,52
<i>Belanja Modal - Gedung dan Bangunan</i>	94.715.866.695,32	105.791.450.694,59
<i>Belanja Modal - Jalan, Irigasi dan Jaringan</i>	138.096.590.733,61	160.650.031.012,64
<i>Belanja Modal - Aset Tetap Lainnya</i>	358.741.000,00	383.450.000,00
<i>Belanja Modal - Aset Lainnya</i>	-	-
3. BELANJA TAK TERDUGA / UNPREDICTED EXPENDITURES	707.600.000,00	548.000.000,00
<i>Belanja Tak Terduga / Unpredicted Expenditures</i>	707.600.000,00	548.000.000,00
Jumlah/Total	1.350.658.869.409,42	1.464.489.202.252,42

Catatan/Note: ¹Unaudited

Sumber/Source: Badan Pengelola Keuangan Daerah Kabupaten Luwu Timur/Regional Financial Management Agency of Luwu Timur Regency


Tabel 2.4.3
Table

Upah Minimum Kabupaten (UMK) di Kabupaten Luwu Timur (rupiah), 2020-2024
District Minimum Wage (UMK) in Luwu Timur Regency (rupiah), 2020-2024

Tahun Year	UMK
(1)	(2)
2020	3.145.186
2021	3.208.089
2022	3.226.263
2023	3.431.131
2024	3.531.561

Catatan/Note: ...

Sumber/Source: Dinas Transmigrasi Tenaga Kerja dan Perindustrian Kabupaten Luwu Timur/ Department of Manpower and Industry Transmigration, Luwu Timur Regency



PENDUDUK DAN KETENAGAKERJAAN

Population and Employment

03

PENJELASAN TEKNIS

TECHNICAL NOTES

1. **Salah satu sumber data kependudukan** adalah sensus penduduk yang dilaksanakan setiap sepuluh tahun sekali. Sensus penduduk telah dilaksanakan sebanyak tujuh kali sejak Indonesia merdeka, yaitu tahun 1961, 1971, 1980, 1990, 2000, 2010, dan 2020.

Keenam sensus penduduk sebelumnya dilaksanakan dengan menggunakan metode tradisional, yaitu mencatat setiap penduduk dari rumah ke rumah. Pertama kalinya dalam sejarah sensus penduduk di Indonesia, **Sensus Penduduk 2020 (SP2020) menggunakan metode kombinasi** yaitu dengan memanfaatkan data Administrasi Kependudukan (Admuduk) dari Direktorat Jenderal Kependudukan dan Pencatatan Sipil (Ditjen Dukcapil) Kementerian Dalam Negeri (Kemendagri) sebagai data dasar pelaksanaan SP2020. Hal ini dirancang dan dilaksanakan sebagai upaya untuk mewujudkan "SATU DATA KEPENDUDUKAN INDONESIA".

Cakupan penduduk pada SP2020 adalah seluruh penduduk yang tinggal di wilayah teritorial Indonesia, mencakup Warga Negara Indonesia (WNI) dan

1. **One of the main source of demographic data** is population census, which is conducted every ten years. Population Census has been conducted seven times since Indonesia's independence: 1961, 1971, 1980, 1990, 2000, 2010 and 2020.

The previous six population censuses were carried out using the traditional method, canvassing each person door-to-door. For the first time in the history of the population census in Indonesia, **the 2020 Population Census (SP2020) used a combined method**, that is utilizing Population Administration data managed by the Directorate General of Population and Civil Registration of the Ministry of Home Affairs as the basic data for the population census. This is designed and implemented as an effort to realize "ONE INDONESIAN POPULATION DATA"

The target for population coverage in Population Census 2020 is all residents who live in Indonesia's territory, including Indonesian citizens (WNI) and foreign citizens

Warga Negara Asing (WNA) yang telah menetap atau berencana menetap di wilayah Indonesia selama minimal satu tahun. WNI yang dicakup juga termasuk mereka yang berada di luar negeri, yaitu Anggota Korps Diplomatik Republik Indonesia beserta keluarganya di luar negeri dan Anggota TNI/POLRI beserta keluarganya yang sedang melakukan misi perdamaian di luar negeri.

Pengumpulan data dalam SP2020 dilakukan dengan berbagai moda yaitu Sensus Penduduk Online, Drop Off-Pick Up (DOPU) Kuesioner, dan wawancara. Adanya pandemi Coronavirus Disease (COVID-19) yang dihadapi dunia sejak awal 2020 mendorong banyak kantor statistik nasional (National Statistics Office–NSO) untuk melakukan penyesuaian tata kelola penyelenggaraan Sensus Penduduk, termasuk juga BPS. Pendataan penduduk semula direncanakan dengan wawancara dan membagi wilayah menjadi dua zona dengan mempertimbangkan ketersediaan akses internet, yaitu zona yang menggunakan kuesioner kertas (Paper and Pencil Interviewing, PAPI) dan zona yang menggunakan elektronik (Computer Assisted Personal Interviewing, CAPI).

(WNA) who have stayed or plan to stay in Indonesian territory for at least one year. The Indonesian citizens who are covered also include those who are abroad, namely members of the Diplomatic Corps of the Republic of Indonesia and their families abroad and members of the TNI/POLRI and their families who are carrying out Peacekeeping Missions abroad.

Data collection in SP2020 is carried out in various modes, namely Online Population Census, Drop Off-Pick Up (DOPU) Questionnaires, and interviews. The existence of the Coronavirus Disease (COVID-19) pandemic facing the world since the beginning of 2020 has prompted many national statistical offices (NSO) to make adjustments to the governance of the implementation of the Population Census, including BPS-Statistics Indonesia. Population data collecting is originally planned by interviewing and dividing the area into two zones taking into account the availability of internet access, namely the zone that using paper questionnaires (Paper and Pencil Interviewing, PAPI) and the zone that using electronics (Computer Assisted Personal Interviewing, CAPI). With the adjusted business processes, population data

Dengan adanya tata kelola baru, pendataan penduduk dibagi menjadi tiga zona, yaitu Zona 1 DOPU, Zona 2 Non-DOPU, dan Zona 3 Wawancara.

Dalam publikasi ini, data yang disajikan merupakan hasil SP2010 (Mei) dan hasil SP2020 (September).

collecting is divided into three zones, namely Zone 1 DOPU, Zone 2 Non-DOPU, and Zone 3 Interview.

In this publication, the data presented are the SP2010 results (May) and the SP2020 results (September).

2. Penduduk Indonesia adalah semua orang yang berdomisili di wilayah teritorial Indonesia, mencakup Warga Negara Indonesia (WNI) dan Warga Negara Asing (WNA) yang telah menetap selama satu tahun atau lebih atau berencana menetap di wilayah Indonesia selama minimal satu tahun. Pada sensus sebelumnya referensi waktu dalam konsep kependudukan adalah enam bulan. Perubahan ini didasari oleh UU No. 24 Tahun 2013 tentang Perubahan atas UU No. 23 Tahun 2006 tentang Administrasi Kependudukan pada Pasal 15.

3. Laju pertumbuhan penduduk per tahun adalah angka yang menunjukkan rata-rata tingkat penambahan penduduk per tahun dalam jangka waktu tertentu. Angka ini dinyatakan sebagai persentase dari penduduk dasar. Metode penghitungan laju pertumbuhan penduduk yang digunakan oleh

2. The population of Indonesia are all people who live in Indonesia's territory, including Indonesian citizens and foreign citizens who have lived for one year or more or plan to stay in Indonesian territory for at least one year. In the previous census the time reference in the population concept was six months. This change is based on Law no. 24 of 2013 concerning Amendments to Law no. 23 of 2006 concerning Population Administration in Article 15.

3. Annual population growth rate is a number that shows the average rate of population growth per year in a certain period of time. This rate is a percentage of the basic population. The method used by Statistics Indonesia is the geometric method.

BPS adalah metode geometrik.

4. **Kepadatan penduduk** adalah ukuran persebaran penduduk yang menunjukkan jumlah penduduk untuk setiap kilometer persegi luas wilayah.
 5. **Rasio jenis kelamin** adalah perbandingan antara penduduk laki-laki dan penduduk perempuan pada suatu wilayah dan waktu tertentu. Biasanya dinyatakan dengan banyaknya penduduk laki-laki untuk 100 penduduk perempuan.
 6. **Distribusi penduduk** adalah pola persebaran penduduk di suatu wilayah, baik berdasarkan batas-batas geografis maupun berdasarkan batas-batas administrasi pemerintahan.
 7. **Komposisi penduduk** adalah pola persebaran penduduk menurut karakteristiknya, contoh: penduduk menurut kelompok umur, penduduk menurut jenis kelamin
 8. **Rumah tangga** adalah seseorang atau sekelompok orang yang mendiami sebagian atau seluruh bangunan fisik/sensus dan biasanya tinggal bersama serta pengelolaan makan dari satu dapur. Yang dimaksud makan dari satu dapur adalah jika
4. **Population density** is a measure of the distribution of the population which shows the total population for each square kilometer of area.
 5. **Sex ratio** is the ratio of males population to females population in a given area and time, usually expressed as the number of males for every 100 females.
 6. **Population distribution** is the pattern of population distribution in an area, either by geographic boundaries or by government administrative boundaries.
 7. **Population composition** is the pattern of population distribution by its characteristics, example: population by age group, population by sex
 8. **Household** is an individual or group of people living in a physical/census building unit or part of it and usually commit on a common provision for food and other essentials of living. Common provision for food means one organising daily needs for all of household members.

pengurusan kebutuhan sehari-harinya dikelola bersama-sama menjadi satu.

9. **Anggota rumah tangga** adalah semua orang yang biasanya bertempat tinggal di suatu rumah tangga, baik yang berada di rumah pada waktu pencacahan maupun yang sementara tidak.
10. **Rata-rata anggota rumah tangga** adalah angka yang menunjukkan rata-rata jumlah anggota rumah tangga per rumah tangga.
11. **Sumber utama data ketenagakerjaan** adalah Survei Angkatan Kerja Nasional (Sakernas). Survei ini khusus dirancang untuk mengumpulkan informasi/data ketenagakerjaan. Pada beberapa survei sebelumnya, pengumpulan data ketenagakerjaan dipadukan dalam kegiatan lainnya, seperti Survei Sosial Ekonomi Nasional (Susenas), Sensus Penduduk (SP), dan Survei Penduduk Antarsensus (SUPAS). Sakernas pertama kali diselenggarakan pada tahun 1976, kemudian dilanjutkan pada tahun 1977 dan 1978. Pada tahun 1986–1993, Sakernas diselenggarakan secara triwulanan, sejak tahun 1994–2001, Sakernas dilaksanakan secara tahunan, yaitu setiap bulan Agustus. Pada tahun
9. *Household member* are those who usually lives in a household regardless of their location at the time of enumeration.
10. *Average household size* is the average number of household members per household.
11. *The main source of employment data* is National Labour Force Survey (Sakernas). This survey is specifically designed to collect information on labour force statistics. Previously, the collection of such data was integrated with other surveys, such as National Socioeconomic Survey (Susenas), Population Census (SP), and Intercensal Population Survey (SUPAS). The first Sakernas was conducted in 1976, then conducted annually during the period 1977–1978. During 1986–1993, Sakernas was conducted quarterly in all provinces in Indonesia, only since 1994 until 2001 Sakernas was conducted yearly, every August of the year. During the period 2002–2004, besides a yearly Sakernas, BPS also conducted a quarterly Sakernas. During the

2002–2004, di samping Sakernas Tahunan dilakukan pula Sakernas Triwulanan. Pada tahun 2005–2010, pengumpulan data Sakernas dilaksanakan secara semesteran pada Februari (Semester I) dan Agustus (Semester II). Tahun 2011–2014, Sakernas dilaksanakan Triwulanan, yaitu Februari (Triwulan I), Mei (Triwulan II), Agustus (Triwulan III), dan November (Triwulan IV). Sakernas Triwulanan ini dimaksudkan untuk memantau indikator ketenagakerjaan secara dini di Indonesia yang mengacu pada The Key Indicators of the Labour Market (KILM) yang direkomendasikan oleh The International Labour Organization (ILO). Mulai tahun 2015, pengumpulan data Sakernas dilaksanakan kembali secara semesteran pada Februari (Semester I) dan Agustus (Semester II).

Sejak Sakernas 2001, konsep status pekerjaan dan pengangguran mengalami perluasan dan penyempurnaan. Status pekerjaan yang pada Sakernas 2000 hanya 5 kategori, mulai tahun 2001 ditambahkan kategori baru, yaitu: pekerja bebas di pertanian dan pekerja bebas di nonpertanian. Selain itu, dalam rangka menyesuaikan dengan konsep ILO, konsep pengangguran terbuka diperluas,

period 2005–2010, Sakernas has been conducted in semester period, i.e. February (First Semester) and August (Second Semester). During 2011–2014, Sakernas is conducted on a quarterly basis ie: February (First Quarter), May (Second Quarter), August (Third Quarter), and November (Fourth Quarter). A Quarterly Sakernas is aimed to monitor the prompt indicators of Indonesian labour market which referred to The Key Indicators of the Labour Market (KILM) recommended by The International Labour Organization (ILO). Since 2015, the Sakernas has been conducted on biannual basis again, the first semester on February and the later semester on August.

Since Sakernas 2001, the concept of employment status and unemployment was revised. The employment status previously covered only 5 categories, but since 2001 two new categories of casual employee both in agriculture and non-agriculture sectors have been added. In addition, to adapt the ILO concept, the concept of unemployment was also extended. Unemployment covers population who were looking for work,

yaitu di samping mencakup penduduk yang aktif mencari pekerjaan, mencakup pula kelompok penduduk yang sedang mempersiapkan usaha/pekerjaan baru, kelompok penduduk yang tidak mencari pekerjaan karena merasa tidak mungkin mendapatkan pekerjaan, serta kelompok penduduk yang tidak aktif mencari pekerjaan dengan alasan sudah mempunyai pekerjaan, tetapi belum mulai bekerja.

population who were establishing a new business/firm/establishment, discouraged job seekers, and those who were not actively looking for work with the reason of already having job but not starting to work (future starter).

Hasil Sakernas Semester I (Februari 2020) disajikan sampai tingkat provinsi (jumlah sampel 75.000 rumah tangga). Sementara itu, Sakernas Semester II (Agustus 2020) disajikan sampai tingkat kabupaten/kota dengan jumlah sampel sebesar 300.000 rumah tangga. Tingkat pemasukan dokumen pada Sakernas Agustus 2020 sebesar 100,76 persen. Mulai Sakernas Agustus 2020, penghitungan indikator menggunakan penimbang hasil proyeksi penduduk Survei Penduduk Antar Sensus (SUPAS) 2015.

The results of Sakernas for first semester (February 2020) were presented at provincial level (sample size 75,000 households), while for the second semester (August 2020) were presented up to regency/municipal level (sample size 300,000 households). The response rate for August 2020 Sakernas was 100.76 percent. Starting from Sakernas August 2020, the calculation of indicators uses a weighting of the population projection results of the Intercensal Population Survey (SUPAS) 2015.

12. Penduduk usia kerja adalah penduduk yang berumur 15 tahun ke atas.

12. Working age population is persons of 15 years and over.

13. Angkatan kerja adalah penduduk usia kerja (15 tahun ke atas) yang bekerja, punya pekerjaan namun

13. Labor force or economically active are persons of 15 years and over, who were working, temporarily

sementara tidak bekerja, dan pengangguran.

absent from work but having jobs, and unemployment.

14. Bekerja adalah kegiatan ekonomi yang dilakukan oleh seseorang dengan maksud memperoleh atau membantu memperoleh pendapatan atau keuntungan dan lamanya bekerja paling sedikit 1 jam secara terus menerus dalam seminggu yang lalu (termasuk pekerja keluarga tanpa upah yang membantu dalam suatu usaha/ kegiatan ekonomi).

14. Working is economic activity conducted by a person and intended to earn income by doing work or helping to do work at least one hour continuously during the reference week (including unpaid family worker/s for any economic activity).

15. Jumlah jam kerja seluruhnya adalah jumlah jam kerja yang digunakan untuk bekerja (tidak termasuk jam kerja istirahat resmi dan jam kerja yang digunakan untuk hal-hal di luar pekerjaan).

15. Total working hours is the total hours spent by an employee to perform all jobs (excluding the time used for other activities which are not classified as work).

16. Lapangan usaha adalah bidang kegiatan dari pekerjaan/tempat bekerja di mana seseorang bekerja. Klasifikasi lapangan usaha mengikuti Klasifikasi Baku Lapangan Usaha Indonesia (KBLI) dalam 1 digit.

16. Industry is field of a person's activity or establishment. The classification of industries follows the Indonesia Standard Industrial Classification (KBLI) in one digit.

17. Status pekerjaan adalah kedudukan seseorang dalam unit usaha/kegiatan dalam melakukan pekerjaan.

17. Employment status is the status of a person at his place of work or establishment where he was employed.

18. Berusaha sendiri adalah bekerja atau berusaha dengan menanggung risiko secara ekonomis, yaitu dengan tidak kembalinya ongkos produksi yang

18. Own-account worker is a person who works at his own risk, that is with no return on production costs that have been incurred in the framework of the business, without

telah dikeluarkan dalam rangka usahanya tersebut, serta tidak menggunakan pekerja dibayar maupun pekerja tak dibayar, termasuk yang sifat pekerjaannya memerlukan teknologi atau keahlian khusus.

assisted by paid per mount worker or unpaid worker include technical job or skill job.

19. Berusaha dibantu buruh tidak tetap/buruh tidak dibayar adalah bekerja atau berusaha atas risiko sendiri, dan menggunakan buruh/pekerja tak dibayar dan atau buruh/pekerja tidak tetap.

19. *Employer assisted by temporary workers/unpaid worker* is a person who works at his own risk and assisted by temporary worker/unpaid worker.

20. Berusaha dibantu buruh tetap/buruh dibayar adalah berusaha atas risiko sendiri dan mempekerjakan paling sedikit satu orang buruh/pekerja tetap yang dibayar.

20. *Employer assisted by permanent workers/paid workers* is a person who does his business at her/his own risk at least one assisted by paid permanent worker.

21. Buruh/karyawan/pegawai adalah seseorang yang bekerja pada orang lain atau instansi/kantor/perusahaan secara tetap dengan menerima upah/gaji baik berupa uang maupun barang. Buruh yang tidak mempunyai majikan tetap digolongkan sebagai pekerja bebas. Seseorang dianggap memiliki majikan tetap jika memiliki 1 (satu) majikan (orang/rumah tangga) yang sama dalam sebulan terakhir, khusus pada sektor bangunan batasannya tiga bulan. Apabila majikannya instansi/lembaga, boleh lebih dari satu.

21. *Employee* is a person who work permanently for other people or institution/office/company and gains some money/cash or goods as wage/salary. Labor who have no permanent employer is categorized as a casual worker. A laborers in general is considered to have a permanent employer if he has the same employer during the past month, particularly for building construction sector is 3 months. If the employer is an institution, more than 1 (one) employer is allowed.

- 22. Pekerja bebas** adalah seseorang yang bekerja pada orang lain/ majikan/institusi yang tidak tetap (lebih dari 1 majikan dalam sebulan terakhir) di usaha pertanian baik berupa usaha rumah tangga maupun bukan usaha rumah tangga, ataupun di nonpertanian atas dasar balas jasa dengan menerima upah atau imbalan baik berupa uang maupun barang, dan baik dengan sistem pembayaran harian maupun borongan.
- 23. Pekerja keluarga/tak dibayar** adalah seseorang yang bekerja membantu orang lain yang berusaha dengan tidak mendapat upah/gaji baik berupa uang maupun barang.
- 22. Casual employee** is a person who does not work permanently for other people/employer/institution (more than 1 employer during the last 1 month) in agricultural sector, either home industry or not home industry, or in non-agricultural sector based on remuneration paid with money or goods, and based on daily or contact payment system.
- 23. Unpaid/contributing family worker** is a person who works for other people without pay in cash or goods.

URAIAN

DESCRIPTION

Penduduk

Penduduk Kabupaten Luwu Timur tahun 2022 berdasarkan hasil Proyeksi Penduduk Interim 2022-2023 (kondisi pertengahan tahun/ Juni) sebanyak 305.521 jiwa dengan rasio jenis kelamin penduduk laki-laki terhadap penduduk perempuan sebesar 106,02. Hal ini menunjukkan bahwa jumlah penduduk laki-laki lebih banyak daripada jumlah penduduk perempuan.

Dibandingkan dengan hasil Sensus Penduduk 2020, penduduk Luwu Timur tahun 2022 mengalami pertumbuhan sebanyak 5.061 atau sebesar 1,67 persen.

Kepadatan penduduk di Kabupaten Luwu Timur tahun 2022 mencapai 43,99 jiwa/km². Kepadatan Penduduk di kecamatan cukup beragam dengan kepadatan penduduk tertinggi terletak di kecamatan Tomoni Timur dengan kepadatan sebesar 312,94 jiwa/km² dan terendah di Kecamatan Mangkutana sebesar 17,28 jiwa/km².

Ketenagakerjaan

Angkatan Kerja di Kabupaten Luwu Timur sebanyak 161.470 jiwa, 154.240 jiwa diantaranya bekerja pada seminggu terakhir (95,52 persen).

Jumlah Pencari Kerja Terdaftar di Kabupaten Luwu Timur Pada Dinas Sosial Tenaga Kerja dan Transmigrasi Sosial Kabupaten Luwu Timur pada Tahun 2022 sebanyak 9.469 orang. Perbandingan pencari kerja

Population

The population of Luwu Timur Regency 2021 based on Interim Population Projection 2022-2023 (mid-year condition/June) is 305,521 people with a sex ratio of male to female population of 106.02. This shows that the number of male population is greater than the number of female population.

Compared to 2010 Population Census, the population of Luwu Timur 2022 increased 5.061 people (1.67 percent).

Population density in Luwu Timur Regency in 2022 reached 43.99 people/km². Population density in the sub-districts is quite diverse with the highest population density being located in the Tomoni Timur subdistrict with a density of 312.94 people/km² and the lowest in Mangkutana subdistrict by 17.28 people/km².

Employment

The Work Force in Luwu Timur District was 162,470 people, 154,240 of them worked in the past week (95.52 percent).

The number of Job Seekers Registered in Luwu Timur Regency in the Social Service of Manpower and Social Transmigration in Luwu Timur Regency in 2022 was 9,469 people. Comparison of female job seekers is less than men,

perempuan lebih sedikit dibandingkan dibandingkan laki-laki, tercatat pada tahun 2022 sebanyak 7.352 laki-laki dan 2.117 perempuan pencari kerja yang terdaftar.

recorded in 2022 as many as 7,352 men and 2,117 female job seekers registered.

<https://luwutimurkab.bps.go.id>

Gambar 3.1
Figures

Jumlah Penduduk 15 Tahun Keatas yang Bekerja Selama Seminggu yang Lalu Menurut Status Pekerjaan Utama di Kabupaten Luwu Timur, 2022
Population Agedd 15 Years and Over Who Worked During the Previous Week by Main Employment Status in Luwu Timur Regency, 2022



Sumber/Source : BPS, Survei Angkatan Kerja Nasional (Sakernas) Agustus/BPS-Statistics Indonesia, August National Labor Force Survey

**3.1 PENDUDUK
POPULATION**

**Tabel
Table** 3.1.1

Penduduk, Laju Pertumbuhan, Distribusi Persentase Penduduk, Kepadatan Penduduk, dan Rasio Jenis Kelamin Penduduk Menurut Kecamatan di Kabupaten Luwu Timur, 2023
Population, Population Growth Rate, Percentage Distribution of Population, Population Density, and Population Sex Ratio by Regency in Luwu Timur Regency, 2023

Kecamatan Subdistrict	Penduduk (jiwa) Population	Laju Pertumbuhan Penduduk per Tahun 2020–2023 Annual Population Growth Rate (%) 2020–2023
(1)	(2)	(3)
Burau	35.655	1,58
Wotu	34.723	2,94
Tomoni	27.727	3,56
Tomoni Timur	13.900	1,84
Angkona	25.814	2,02
Malili	45.853	5,60
Towuti	48.076	10,27
Nuha	24.486	3,08
Wasuponda	22.357	1,74
Mangkutana	22.551	0,51
Kalaena	12.262	-0,28
Luwu Timur	313.404	3,76

Lanjutan Tabel/*Continued Table* 3.1.1

Kecamatan <i>Subdistrict</i>	Persentase Penduduk (%) <i>Percentage of Total Population (%)</i>	Kepadatan Penduduk per km ² <i>Population Density per sq.km</i>
(1)	(4)	(5)
Burau	11,38	129,47
Wotu	11,08	235,19
Tomoni	8,85	100,94
Tomoni Timur	4,44	309,85
Angkona	8,24	87,53
Malili	14,63	51,89
Towuti	15,34	24,96
Nuha	7,81	28,48
Wasuponda	7,13	26,78
Mangkutana	7,20	19,66
Kalaena	3,91	207,55
Luwu Timur	100,00	46,44

Lanjutan Tabel/*Continued Table* 3.1.1

Kecamatan <i>Subdistrict</i>	Rasio Jenis Kelamin Penduduk <i>Population Sex Ratio</i>
(1)	(6)
Burau	102,16
Wotu	99,82
Tomoni	102,85
Tomoni Timur	104,32
Angkona	104,40
Malili	107,10
Towuti	112,58
Nuha	117,36
Wasuponda	113,37
Mangkutana	102,40
Kalaena	100,85
Luwu Timur	106,37

Catatan/*Note*:

Sumber/*Source*: Dinas Kependudukan dan Pencatatan Sipil Kabupaten Luwu Timur Semester II Tahun 2023

Tabel 3.1.2
Table

Jumlah Penduduk Menurut Kelompok Umur dan Jenis Kelamin di Kabupaten Luwu Timur (Jiwa), 2023
Population by Age Group and Sex in Luwu Timur Regency (person), 2023

Kelompok Umur <i>Age Group</i>	Jenis Kelamin/Sex		
	Laki-Laki <i>Male</i>	Perempuan <i>Female</i>	Jumlah <i>Total</i>
(1)	(2)	(3)	(4)
0-4	13.673	12.548	26.221
5-9	15.609	14.401	30.010
10-14	15.683	14.475	30.158
15-19	12.222	11.841	24.063
20-24	15.493	14.557	30.050
25-29	13.581	12.761	26.342
30-34	11.673	11.030	22.703
35-39	11.880	11.524	23.404
40-44	12.655	11.900	24.555
45-49	10.893	10.094	20.987
50-54	9.478	8.291	17.769
55-59	6.176	5.716	11.892
60-64	4.321	4.372	8.693
65+	8.205	8.352	16.557
Luwu Timur	161.542	151.862	313.404

Catatan/Note:

Sumber/Source: Dinas Kependudukan dan Pencatatan Sipil Kabupaten Luwu Timur Semester II Tahun 2023

3.2 KETENAGAKERJAAN EMPLOYMENT

Tabel 3.2.1 Jumlah Penduduk Berumur 15 Tahun Keatas Menurut Jenis Kegiatan Utama Selama Seminggu yang Lalu dan Jenis Kelamin di Kabupaten Luwu Timur (jiwa), 2023
Population Aged 15 Years and Over by Type of Main Activity During The Previous Week and Sex in Luwu Timur Regency (person), 2023

Kegiatan Utama <i>Main Activity</i>	Jenis Kelamin/Sex		
	Laki-Laki <i>Male</i>	Perempuan <i>Female</i>	Jumlah <i>Total</i>
(1)	(2)	(3)	(4)
Angkatan Kerja/Economically Active	98.330	58.970	157.300
1. Bekerja/ <i>Working</i>	93.526	55.253	148.779
2. Pengangguran Terbuka/ <i>Unemployment</i>	4.804	3.717	8.521
Bukan Angkatan Kerja/Not Economically Active	18.040	51.795	69.835
1. Sekolah/ <i>Attending School</i>	8.813	9.853	18.666
2. Mengurus Rumah Tangga/ <i>Housekeeping</i>	3.254	39.777	43.031
3. Lainnya/ <i>Others</i>	5.973	2.165	8.138
Jumlah/Total	116.370	110.765	227.135

Catatan/Note:

Sumber/Source: BPS, Survei Angkatan Kerja Nasional (Sakernas) Agustus/BPS-Statistics Indonesia, August National Labor Force Survey

Tabel 3.2.2
Table

Penduduk Berumur 15 Tahun ke Atas Menurut Pendidikan Tertinggi yang Ditamatkan dan Jenis Kegiatan Utama Selama Seminggu yang Lalu di Kabupaten Luwu Timur (jiwa), 2023

Population 15 Years of Age and Over by Educational Attainment and Type of Main Activity During the Previous Week in Luwu Timur Regency (person), 2023

Pendidikan Tertinggi yang Ditamatkan ¹ <i>Educational Attainment¹</i>	Angkatan Kerja/Economically Active			Persentase Bekerja terhadap Angkatan Kerja <i>Percentage of Working to Economically Active</i>
	Bekerja <i>Working</i>	Pengangguran ² <i>Unemployment²</i>	Jumlah Angkatan Kerja <i>Total of Economically Active</i>	
(1)	(2)	(3)	(4)	(5)
1	57,193	2,000	59,193	96.62
2	21,220	894	22,114	95.96
3	39,857	4,087	43,944	90.70
4	7,782	573	8,355	93.14
5	3,165	-	3,165	100.00
6	19,562	967	20,529	95.29
Jumlah/Total	148,779	8,521	157,300	94.58

Lanjutan Tabel/Continued Table 3.2.2

Pendidikan Tertinggi yang Ditamatkan ¹ Educational Attainment ¹	Bukan Angkatan Kerja Not Economically Active	Jumlah Total	Persentase Angkatan Kerja terhadap Penduduk Usia Kerja Percentage of Economically Active to Working Age Population
(1)	(6)	(7)	(8)
1	26,380	85,573	69.17
2	21,299	43,413	50.94
3	15,402	59,346	74.05
4	2,955	11,310	73.87
5	576	3,741	84.60
6	3,223	23,752	86.43
Jumlah/Total	69,835	227,135	69.25

Catatan/Note: ¹

1. <= SD
2. SMP
3. SMA Umum
4. SMA Kejuruan
5. Diploma I/II/III
6. Universitas

²

1. Mencari pekerjaan/Looking for work
2. Mempersiapkan usaha/Establishing a new business/firm
3. Merasa tidak mungkin mendapat pekerjaan/Hopeless of job
4. Sudah punya pekerjaan tetapi belum mulai bekerja/Have a job in future start

Sumber/Source: BPS, Survei Angkatan Kerja Nasional (Sakernas) Agustus/BPS-Statistics Indonesia, August National Labor Force Survey

Tabel 3.2.3
Table

Penduduk Berumur 15 Tahun Ke Atas yang Bekerja Selama Seminggu yang Lalu Menurut Status Pekerjaan Utama dan Jenis Kelamin di Kabupaten Luwu Timur (jiwa), 2023
Population 15 Years of Age and Over who Worked During The Previous Week by Main Employment Status and Sex in Luwu Timur Regency (person), 2023

Status Pekerjaan Utama <i>Main Employment Status</i>	Laki-Laki <i>Male</i>	Perempuan <i>Female</i>	Jumlah <i>Total</i>
(1)	(2)	(3)	(4)
Berusaha sendiri <i>Own account worker</i>
Berusaha dibantu buruh tidak tetap/buruh tidak dibayar <i>Employer assisted by temporary worker/unpaid worker</i>
Berusaha dibantu buruh tetap/buruh dibayar <i>Employer assisted by permanent worker/paid worker</i>
Buruh/Karyawan/Pegawai/ <i>Employee</i>
Pekerja bebas <i>Casual worker</i>
Pekerja keluarga/tak dibayar <i>Family worker/unpaid worker</i>
Jumlah/Total

Catatan/Note: ...

Sumber/Source: BPS, Survei Angkatan Kerja Nasional (Sakernas) Agustus/BPS-Statistics Indonesia, August National Labor Force Survey

Tabel
Table 3.2.4

Jumlah Penduduk Berumur 15 Tahun Ke Atas yang Bekerja Selama Seminggu yang Lalu Menurut Lapangan Pekerjaan Utama dan Jenis Kelamin di Kabupaten Luwu Timur (jiwa), 2023

Population Aged 15 Years and Over Who Worked During the Previous Week by Main Industry and Sex in Luwu Timur Regency (person), 2023

Lapangan Pekerjaan Utama ¹ Main Industry	Laki-Laki Male	Perempuan Female	Jumlah Total
(1)	(2)	(3)	(4)
1
2
3,4,5
Jumlah/Total	98 910	55 330	154 240

Keterangan/Note: ¹⁾ 1 Pertanian, Kehutanan, Perburuan, dan Perikanan/Agriculture, Forestry, Hunting, and Fisheries

2 Industri Pengolahan/Manufacturing Industry

3 Perdagangan Besar, Eceran, Rumah Makan, dan Hotel/Wholesale Trade, Retail Trade, Restaurants, and Hotels
Dukungan pembaca layar diaktifkan.

4 Jasa Kemasyarakatan, Sosial, dan Perorangan/Community, Social, and Personal Services

5 Lainnya/ Others

Sumber/Source: BPS, Survei Angkatan Kerja Nasional (Sakernas) Agustus/BPS-Statistics Indonesia, August National Labor Force Survey

Tabel
Table 3.2.5

Jumlah Penduduk Berumur 15 Tahun Ke Atas yang Bekerja Selama Seminggu yang Lalu Menurut Kelompok Umur dan Jenis Kelamin di Kabupaten Luwu Timur (Jiwa), 2023
Population Aged 15 Years and Over Who Worked During the Previous Week by Age Group and Sex in Luwu Timur Regency (person), 2023

Kelompok Umur Age Group	Jenis Kelamin/Sex		
	Laki-Laki Male	Perempuan Female	Jumlah Total
(1)	(2)	(3)	(4)
0 - 9	-	-	-
10 - 14	-	-	-
15 - 19	3.678	1.970	5.648
20 - 24	10.610	7.775	18.385
25 - 29	11.669	5.625	17.294
30 - 34	11.701	7.412	19.113
35 - 39	11.213	7.453	18.666
40 - 44	11.929	6.121	18.050
45 - 49	10.514	5.013	15.527
50 - 54	7.953	5.072	13.025
55 - 59	5.893	4.389	10.282
60 +	8.366	4.423	12.789
Luwu Timur	93.526	55.253	148.779

Catatan/Note:

Sumber/Source: BPS, Proyeksi SP2020 (September)/BPS-Statistics Indonesia, *The projection of the 2020 Population Census (September)*

Tabel
Table 3.2.6

Jumlah Penduduk Berumur 15 Tahun Ke Atas yang Bekerja Selama Seminggu yang Lalu Menurut Jumlah Jam Kerja Seluruhnya dan Jenis Kelamin di Kabupaten Luwu Timur, 2023

Population Aged 15 Years and Over Who Worked During the Previous Week by Total Working Hours and Sex in Luwu Timur Regency, 2023

Jumlah Jam Kerja Seluruhnya (jam) <i>Total Working Hours (hours)</i>	Laki-Laki <i>Male</i>	Perempuan <i>Female</i>	Jumlah <i>Total</i>
(1)	(2)	(3)	(4)
<1 ¹	1.340	481	1.821
1–14	5.031	8.510	13.541
15–34	19.598	16.608	36.206
35+	67.557	29.654	97.211
Jumlah/Total	93.526	55.253	148.779

Keterangan/Note: ¹⁾ Sementara tidak bekerja/ *Temporarily out of work*

Sumber/Source: BPS, Survei Angkatan Kerja Nasional (Sakernas) Agustus/BPS-Statistics Indonesia, August National Labor Force Survey

Tabel 3.2.7
Table

Jumlah Pencari Kerja Terdaftar Menurut Kecamatan dan Jenis Kelamin di Kabupaten Luwu Timur (jiwa), 2023
Number of Registered Job Applicants by Subdistrict and Sex in Luwu Timur Regency (person), 2023

Kecamatan Subdistrict	Pencari Kerja Terdaftar Registered Job Applicants		
	Laki-Laki Male	Perempuan Female	Jumlah Total
(1)	(2)	(3)	(4)
Burau	333	129	462
Wotu	282	126	408
Tomoni	158	70	228
Tomoni Timur	114	56	170
Angkona	205	58	263
Malili	761	252	1.013
Towuti	861	308	1.169
Nuha	595	228	823
Wasuponda	588	215	803
Mangkutana	171	93	264
Kalaena	90	39	129
Luwu Timur	4.158	1.574	5.732

Catatan/Note:

Sumber/Source: Dinas Transmigrasi Tenaga Kerja dan Perindustrian Kabupaten Luwu Timur/ Department of Manpower and Industry Transmigration, Luwu Timur Regency

Tabel 3.2.8 Jumlah Pencari Kerja Terdaftar Menurut Tingkat Pendidikan Tertinggi yang Ditamatkan dan Jenis Kelamin di Kabupaten Luwu Timur (jiwa), 2023
Number of Registered Job Applicants by Educational Attainment and Sex in Luwu Timur Regency (person), 2023

Pendidikan Tertinggi yang Ditamatkan <i>Educational Attainment</i>	Laki-Laki <i>Male</i>	Perempuan <i>Female</i>	Jumlah <i>Total</i>
(1)	(2)	(3)	(4)
Tidak/Belum Pernah Sekolah <i>No Schooling</i>	-	-	-
Tidak/Belum Tamat SD <i>Not Yet Completed Primary School</i>	27	9	36
Sekolah Dasar <i>Primary School</i>	36	11	47
Sekolah Menengah Pertama <i>Junior High School</i>	79	43	122
Sekolah Menengah Atas <i>Senior High School</i>	1.580	562	2142
Sekolah Menengah Atas Kejuruan <i>Vocational Senior High School</i>	818	176	994
Diploma I/II/III/Akademi <i>Diploma I/II/III/Academy</i>	238	125	363
Universitas <i>University</i>	1380	648	2028
Jumlah/Total	4.158	1.574	5.732

Catatan/Note:

Sumber/Source: Dinas Transmigrasi Tenaga Kerja dan Perindustrian Kabupaten Luwu Timur/ Department of Manpower and Industry Transmigration, Luwu Timur Regency

Tabel 3.2.9 Jumlah Tenaga Kerja Asing Menurut Negara Asal di Kabupaten Luwu Timur (jiwa), 2023
Number of Foreign Workers by Country of Origin in Luwu Timur Regency (person), 2023

Negara Asal Country of Origin	Jumlah Tenaga Kerja Asing Number of Foreign Workers
(1)	(2)
Afrika Selatan / South Africa	...
Australia / Australia	...
Austria / Austria	...
Belanda / Netherlands	...
Brasil / Brazil	...
Chili / Chile	...
India / India	...
Inggris / United Kingdom	...
Jepang / Japan	...
Jerman / German	...
Kanada / Canada	...
Korea Selatan / South Korea	...
Malaysia / Malaysia	...
Meksiko / Mexico	...
Perancis / France	...
Polandia / Poland	...
Portugal / Portugal	...
RRC / RRC	...
Selandia Baru / New Zealand	...
Singapore / Singapore	...
Swedia / Sweden	...
U.S.A / U.S.A	...
Jumlah / Total	...

Catatan/Note:

Sumber/Source: Dinas Transmigrasi Tenaga Kerja dan Perindustrian Kabupaten Luwu Timur/ Department of Manpower and Industry Transmigration, Luwu Timur Regency



SOSIAL DAN KESEJAHTERAAN RAKYAT

Social and Welfare

04

PENJELASAN TEKNIS

1. **Tidak/belum pernah sekolah** adalah mereka yang tidak pernah atau belum pernah terdaftar dan tidak pernah atau belum pernah aktif mengikuti pendidikan di suatu jenjang pendidikan formal. Termasuk juga yang tamat/belum tamat taman kanak-kanak tetapi tidak melanjutkan ke sekolah dasar.
2. **Masih bersekolah** adalah mereka yang terdaftar dan aktif mengikuti pendidikan formal dan nonformal (Paket A, B, atau C), baik pendidikan dasar, menengah maupun pendidikan tinggi. Mahasiswa yang sedang cuti dianggap masih bersekolah.
3. **Tidak bersekolah lagi** adalah mereka yang pernah terdaftar dan aktif mengikuti pendidikan di suatu jenjang pendidikan formal dan nonformal (Paket A, B, atau C), tetapi pada saat pencacahan tidak lagi terdaftar dan tidak aktif mengikuti pendidikan.
4. **Tamat sekolah** adalah menyelesaikan pelajaran yang ditandai dengan lulus ujian akhir pada kelas atau tingkat terakhir suatu jenjang pendidikan di sekolah negeri maupun swasta dengan mendapatkan tanda tamat belajar/ijazah. Seseorang yang belum mengikuti pelajaran

TECHNICAL NOTES

1. **Not/never attending school** is someone who has never attended or never been registered in a formal education, such as primary, secondary, and tertiary education. Those who just completed kindergarden are considered as never attended school.
2. **Attending school** is someone who is currently attending primary, secondary, or tertiary education, including package A, package B, or package C. College student who postpones his/her study is considered as attending school.
3. **Not attending school anymore** is someone who had enrolled and participated in formal and non-formal education in the past including package A, package B, or package C, but currently does not attend school.
4. **Completed particular level of education** is someone who has completed particular level of education in private or public school and accepting graduation certificate. Someone who has never attended the highest grade but passed the final exam is considered as completed particular level of

pada kelas tertinggi tetapi telah mengikuti ujian akhir dan lulus dianggap tamat sekolah.

5. Dapat membaca dan menulis artinya dapat membaca dan menulis kata-kata/kalimat sederhana dengan suatu aksara tertentu.

6. Jalur Pendidikan di Indonesia terdiri atas 1) pendidikan formal, 2) pendidikan nonformal, dan 3) pendidikan informal yang ketiganya dapat saling melengkapi dan memperkaya (Undang-Undang No. 20 Tahun 2013 tentang Sistem Pendidikan Nasional).

7. Jenjang Pendidikan Formal terdiri atas pendidikan dasar, pendidikan menengah, dan pendidikan tinggi. Jenis pendidikan yang diajarkan mencakup pendidikan umum, kejuruan, akademik, profesi, vokasi, keagamaan, dan khusus.

a. Pendidikan Dasar berbentuk Sekolah Dasar (SD) dan Madrasah Ibtidaiyah (MI) atau bentuk lain yang sederajat serta Sekolah Menengah Pertama (SMP) dan Madrasah Tsanawiyah (MTs), atau bentuk lain yang sederajat.

b. Pendidikan Menengah berbentuk Sekolah Menengah Atas (SMA), Madrasah Aliyah (MA), Sekolah Menengah Kejuruan (SMK), dan Madrasah Aliyah

education.

5. Able to read and write is the ability to read and write at least a simple sentence in any letter of alphabets.

6. *The Education System in Indonesia consists of 1) a formal education, 2) non-formal education, and 3) informal education that all three can be complementary and enriching (Law No. 20 Year 2013 about The National Education System).*

7. *The Formal Education Level consists of primary education, secondary education, and high education. The kind of education that taught consists of general education, vocational, academic, professional, religious, and specific education.*

a. *The Primary Education consists of Elementary School and Islamic Elementary School or other equivalent forms and Junior High School and MTs, or other equivalent forms.*

b. *The Secondary Education consists of the senior high school, MA, Vocational School, and Vocational Madrasah Aliyah, or other equivalent forms.*

c. *The High Education consists of the education level after the*

Kejuruan (MAK), atau bentuk lain yang sederajat.

c. Pendidikan Tinggi merupakan jenjang pendidikan setelah pendidikan menengah yang mencakup program pendidikan diploma, sarjana, magister, spesialis, dan doktor yang diselenggarakan oleh perguruan tinggi. Perguruan tinggi dapat berbentuk akademi, politeknik, sekolah tinggi, institut, atau universitas.

secondary education that consists of diplomas, bachelor, master, specialist, and doctoral degrees that are held by the college. The colleges can be academy, polytechnic, high school, institute, or university.

8. Rumah Sakit adalah tempat pemeriksaan dan perawatan kesehatan, biasanya berada di bawah pengawasan dokter/tenaga medis, yang melayani penderita yang sakit untuk berobat rawat jalan atau rawat inap.

8. *Hospital* is a place for health check, usually controlled/supervised by doctors/medical personnel to serve the ill patients to get outpatient or inpatient treatment services.

9. Rumah Sakit Bersalin adalah rumah sakit khusus untuk persalinan, dilengkapi pelayanan spesialis pemeriksaan kehamilan, persalinan, rawat inap dan rawat jalan ibu dan anak yang berada di bawah pengawasan dokter spesialis kandungan.

9. *Maternity Hospital* is a specialized hospital for childbirth, has specialist inspection service to pregnancy, childbirth, hospitalization and outpatient for mothers and children that is under the supervision of an obstetrician.

10. Rumah Bersalin adalah sarana pelayanan kesehatan dengan izin sebagai rumah bersalin, dilengkapi pelayanan pemeriksaan kehamilan, persalinan serta pemeriksaan ibu dan anak yang berada di bawah pengawasan bidan senior.

10. *Maternity House* is health care facility with a license as a maternity house, equipped with prenatal care, childbirth and examination of mothers and children which is under the supervision of a senior midwife.

- 11. Poliklinik** adalah sarana kesehatan yang dipakai untuk pelayanan berobat jalan, biasanya berada di bawah pengawasan dokter/tenaga medis.
- 12. Puskesmas (Pusat Kesehatan Masyarakat)** adalah unit pelaksana teknis dinas kesehatan kabupaten/ kota yang mempunyai fungsi utama sebagai penyelenggara pelayanan kesehatan tingkat pertama. Wilayah kerja puskesmas maksimal adalah satu kecamatan dan untuk dapat menjangkau wilayah kerjanya, puskesmas mempunyai jaringan pelayanan yang meliputi unit Puskesmas Pembantu (Pustu), unit Puskesmas Keliling (Puskel), dan unit bidan desa/komunitas (Peraturan Menteri Kesehatan RI No, 75 Tahun 2015 Tentang Pusat Kesehatan Masyarakat).
- 13. Apotek** adalah suatu tempat tertentu yang digunakan untuk melakukan pekerjaan kefarmasian, dan penyaluran/ penjualan obat atau bahan farmasi dan perbekalan kesehatan lainnya kepada masyarakat yang dikelola oleh tenaga apoteker (Peraturan Menteri Kesehatan RI No. 1332 Tahun 2002 Tentang Perubahan Atas Peraturan Menteri Kesehatan RI No, 922/MENKES/PER/X/1993 Tentang Ketentuan dan Tata Cara Pemberian Izin Apotek).
- 11. Polyclinic** is a health facility in which to get outpatient services, usually under the control of doctor/ medical personnel.
- 12. Public Health Center** is technical implementation unit of regency health department that have the primary function as a first-level health care providers. The working area standard of public health center is one district and to reach their working areas, public health centers have a service network covering subsidiary of public health center, mobile public health center units, and midwife units (Regulation of the Minister of Health of Indonesia Number 75 Year 2015 about Public Health Center).
- 13. Pharmacy** is a specific place that is used for pharmaceutical jobs, and distribution/sale of drugs/ pharmaceuticals and other medical supplies to people that are administered by trained pharmacist (Regulation of the Minister of Health of Indonesia Number 1332 Year 2002 about the Changes of Regulation of the Minister of Health of Indonesia Number 922/MENKES/PER/X/1993 about Pro-vision and Procedures for Administration of Licensed Pharmacies).

14. Untuk mengukur kemiskinan, BPS menggunakan konsep kemampuan memenuhi kebutuhan dasar (basic needs approach). Dengan pendekatan ini, kemiskinan dipandang sebagai ketidakmampuan dari sisi ekonomi untuk memenuhi kebutuhan dasar makanan dan bukan makanan yang diukur dari sisi pengeluaran. Metode yang digunakan adalah menghitung Garis Kemiskinan (GK), yang terdiri dari dua komponen yaitu Garis Kemiskinan Makanan (GKM) dan Garis Kemiskinan Non-Makanan (GKNM). Penghitungan Garis Kemiskinan dilakukan secara terpisah untuk daerah perkotaan dan perdesaan.
15. **Penduduk miskin** adalah penduduk yang memiliki rata-rata pengeluaran per kapita per bulan di bawah Garis Kemiskinan.
16. **Garis Kemiskinan Makanan (GKM)** merupakan nilai pengeluaran kebutuhan minimum makanan yang disetarakan dengan 2,100 kkalori per kapita per hari. Garis Kemiskinan Non-Makanan (GKNM) adalah kebutuhan minimum untuk perumahan, sandang, pendidikan, kesehatan, dan kebutuhan dasar lainnya.
14. *To measure poverty, BPS-Statistics Indonesia has used the concept of basic needs approach. Therefore, poverty is viewed as economic inability to fulfill food and non-food basic needs which are measured by consumption/expenditure. The method used is calculating poverty line, which consists of two components that are Food Poverty Line (FPL) and Non-Food Poverty Line (NFPL). The poverty line was calculated separately for urban and rural areas.*
15. **Poor person** is a person whose expenditure per capita per month is below the poverty line is considered to be poor.
16. **The Food Poverty Line** refers to the daily minimum requirement of 2,100 kcal per capita per day. The Non-Food Poverty Line refers to the minimum requirement for household necessities for clothing, education, health, and other basic individual needs.

URAIAN**DESCRIPTION****Pendidikan**

Pada tahun 2022, di Kabupaten Luwu Timur terdapat 172 Sekolah Dasar, 49 Sekolah Menengah Pertama, 19 Sekolah Menengah Atas, 4 Sekolah Menengah Kejuruan, dan 2 Perguruan Tinggi yang seluruhnya tersebar dalam 11 kecamatan.

Kesehatan

Pada tahun 2022, di Kabupaten Luwu Timur terdapat 2 unit rumah sakit yakni Rumah Sakit Umum milik Pemerintah Daerah yang berada di Kecamatan Wotu dan Rumah Sakit PT Vale Tbk yang berada di Kecamatan Nuha. Di tingkat Kecamatan tersedia 18 Puskesmas dan 281 Posyandu. Penyakit dengan jumlah kasus terbanyak di Luwu Timur tahun 2022 adalah Ispa sebanyak 24.059 kasus.

Kriminalitas

Pada tahun 2022, terdapat 1.089 kasus tindak pidana yang telah diselesaikan. Kasus tersebut terdiri dari 149 kasus pidana biasa, 10 kasus pidana anak, dan 930 pelanggaran lalu lintas.

Agama dan Sosial Lainnya

Sebagian besar penduduk Luwu Timur menganut agama Islam, sebanyak 77,17 persen, selanjutnya agama Protestan sebanyak 15,09 persen. Berbeda dari tahun sebelumnya dimana tidak ada jamaah haji Luwu Timur yang diberangkatkan

Education

In 2022, in Luwu Timur Regency there were 172 elementary schools, 49 junior high schools, 19 high schools, 4 vocational high schools, and 2 colleges High all in 11 subdistricts.

Health

In 2022, in Luwu Timur Regency there were 2 hospital units namely the Regional Government-owned Umum Hospital in Wotu District and PT Vale Tbk Hospital located in Nuha District. At the sub-district level there are 18 Puskesmas and 281 Integrated Service Post. The disease with the highest number of cases in Luwu Timur in 2022 was Ispa with 24,059 cases.

Criminality

In 2022, there were 1,089 criminal cases that had been resolved. The case consisted of 149 ordinary criminal cases, 10 child criminal cases, and 930 traffic violations.

Other Religion and Social

Most of Luwu Timur's population adheres to Islam, as 77.17 percents, followed by Protestant religion as 15.09 percents. It was different from the previous year where no Luwu Timur pilgrims departed for the holy land, in 2022, there are 74 pilgrims leaving for

ke tanah suci, pada tahun 2022, terdapat 74 orang jemaah yang berangkat ke tanah suci yang terdiri dari 33 orang laki-laki dan 41 orang perempuan.

Kemiskinan

Pada tahun 2022, dengan garis kemiskinan 394.158 rupiah/kapita/bulan, terdapat 20,89 ribu atau 6,81 persen penduduk miskin di Kabupaten Luwu Timur. Angka ini turun jika dibandingkan tahun 2021 sebanyak 20,99 ribu atau 6,85 persen penduduk miskin.

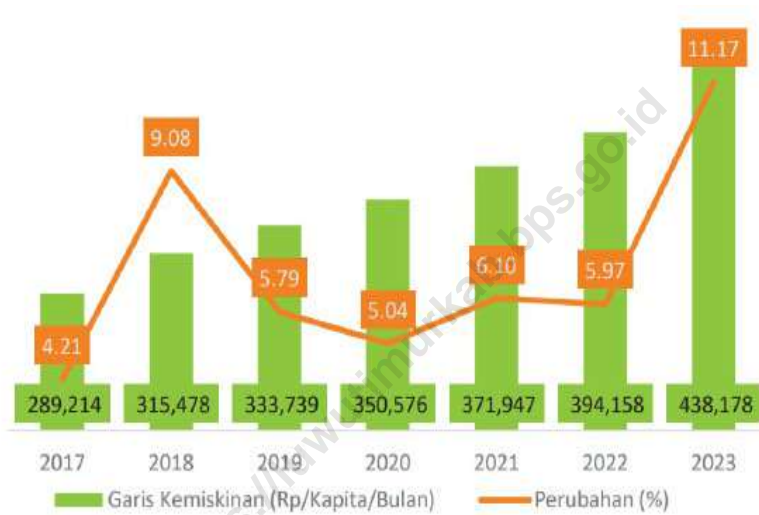
the holy land consisting of 33 men and 41 women.

Poverty

In 2022, with a poverty line of 394,158 rupiah/capita/month, there are 20.89 thousand or 6.81 percent of the poor population in Luwu Timur Regency. This figure is decrease if compared to 2021 as many as 20.99 thousand or 6.85 percent of the poor.

<https://luwutimurkab.go.id>

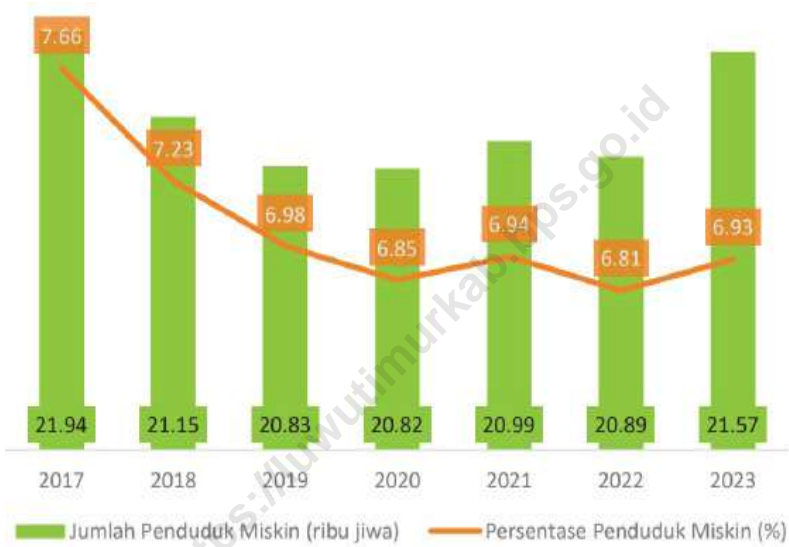
Gambar 4.1 Garis Kemiskinan di Kabupaten Luwu Timur, 2017-2023
Figures 4.1 Poverty Line in Luwu Timur Regency, 2017-2023



Sumber/Source: BPS, Survei Sosial Ekonomi Nasional Maret/BPS-Statistics Indonesia, March National Socioeconomic Survey

Gambar 4.2
Figures

**Jumlah Penduduk Miskin di Kabupaten Luwu Timur,
2017-2023**
Number of Poor People in Luwu Timur Regency, 2017-2023



Sumber/Source: BPS, Survei Sosial Ekonomi Nasional Maret/BPS-Statistics Indonesia, March National Socioeconomic Survey

**4.1 PENDIDIKAN
EDUCATION**

Tabel 4.1.1 Jumlah Sekolah, Guru, dan Murid Taman Kanak-Kanak (TK) di Bawah Kementerian Pendidikan dan Kebudayaan Menurut Kecamatan di Kabupaten Luwu Timur, 2023/2024 dan 2023/2024
Number of Schools, Teachers, and Pupils in Kindergarten Under The Ministry of Education and Culture by Subdistrict, in Luwu Timur Regency, 2023/2024 and 2023/2024

Kecamatan Subdistrict	Sekolah/Schools					
	Negeri/Public		Swasta/Private		Jumlah/Total	
	2022/2023	2023/2024	2022/2023	2023/2024	2022/2023	2023/2024
(1)	(2)	(3)	(4)	(5)	(6)	(7)
Burau	1	1	25	25	26	26
Wotu	1	1	17	16	18	17
Tomoni	1	1	21	21	22	22
Tomoni Timur	1	1	9	10	10	11
Angkona	1	1	15	15	16	16
Malili	1	1	25	25	26	26
Towuti	1	1	25	25	26	26
Nuha	1	1	11	11	12	12
Wasuponda	1	1	10	9	11	10
Mangkutana	1	1	14	14	15	15
Kalaena	1	1	7	7	8	8
Luwu Timur	11	11	179	178	190	189

Lanjutan Tabel/*Continued Table* 4.1.1

Kecamatan Subdistrict	Guru ¹ /Teachers ¹					
	Negeri/Public		Swasta/Private		Jumlah/Total	
	2022/2023	2023/2024	2022/2023	2023/2024	2022/2023	2023/2024
(1)	(8)	(9)	(10)	(11)	(12)	(13)
Burau	4	4	69	50	73	54
Wotu	14	11	49	32	63	43
Tomoni	5	4	62	49	67	53
Tomoni Timur	4	3	23	13	27	16
Angkona	4	3	38	21	42	24
Malili	12	12	95	68	107	80
Towuti	11	12	80	58	91	70
Nuha	4	4	57	41	61	45
Wasuponda	13	11	23	17	36	28
Mangkutana	7	5	38	25	45	30
Kalaena	8	5	16	9	24	14
Luwu Timur	86	74	550	383	636	457

Lanjutan Tabel/Continued Table 4.1.1

Kecamatan Subdistrict	Murid/Pupils					
	Negeri/Public		Swasta/Private		Jumlah/Total	
	2022/2023	2023/2024	2022/2023	2023/2024	2022/2023	2023/2024
(1)	(14)	(15)	(16)	(17)	(18)	(19)
Burau	65	54	794	841	859	895
Wotu	165	147	590	573	755	720
Tomoni	42	43	650	667	692	710
Tomoni Timur	30	42	225	260	255	302
Angkona	59	53	426	377	485	430
Malili	101	105	1.034	1.086	1.135	1.191
Towuti	99	113	1.060	1.133	1.159	1.246
Nuha	45	32	696	734	741	766
Wasuponda	117	120	416	321	533	441
Mangkutana	50	55	435	432	485	487
Kalaena	68	68	187	192	255	260
Luwu Timur	841	832	6.513	6.616	7.354	7.448

Catatan/Note: ¹ Jumlah guru termasuk kepala sekolah dan guru/The total of teachers including headmaster and teacher
 Sumber/Source: Kementerian Pendidikan dan Kebudayaan, Sistem Data Pokok Pendidikan, data semester ganjil/ Ministry of
 Educations and Culture, Basic Education Data System, odd semester

Tabel
Table 4.1.2**Jumlah Sekolah, Guru, dan Murid Raudatul Athfal (RA) di Bawah Kementerian Agama Menurut Kecamatan di Kabupaten Luwu Timur, 2022/2023 dan 2023/2024**
Number of Schools, Teachers, and Pupils in Raudatul Athfal (RA) Under The Ministry of Religious Affairs by Subdistrict in Luwu Timur Regency, 2022/2023 and 2023/2024

Kecamatan Subdistrict	Sekolah/Schools		Guru/Teachers		Murid/Pupils	
	2022/2023	2023/2024	2022/2023	2023/2024	2022/2023	2023/2024
(1)	(2)	(3)	(4)	(5)	(6)	(7)
Burau	-	2	3	5	51	58
Wotu	-	-	-	-	-	-
Tomoni	-	-	-	-	-	-
Tomoni Timur	-	-	-	-	-	-
Angkona	2	2	5	5	76	96
Malili	1	1	3	3	26	35
Towuti	-	1	-	1	-	25
Nuha	2	-	-	-	-	-
Wasuponda	-	1	2	1	28	19
Mangkutana	-	-	-	-	-	-
Kalaena	-	-	-	-	-	-
Luwu Timur	5	7	13	15	181	233

Catatan/Note: Seluruh Raudatul Athfal (RA) berstatus swasta/*All Raudatul Athfal (RA) are private*

Sumber/Source: 2022/2023 - Kementerian Agama, Data Semester Ganjil

2023/2024 - Kementerian Agama, EMIS, data semester ganjil laporan sampai dengan 31 Desember 2023/Ministry of Religious Affairs, EMIS, odd semester report data up to 31 December 2023

Tabel
Table 4.1.3

Jumlah Sekolah, Guru, dan Murid Sekolah Dasar (SD) di Bawah Kementerian Pendidikan dan Kebudayaan Menurut Kecamatan di Kabupaten Luwu Timur, 2022/2023 dan 2023/2024

Number of Schools, Teachers, and Pupils in Primary Schools Under The Ministry of Education and Culture by Subdistrict in Luwu Timur Regency, 2022/2023 and 2023/2024

Kecamatan Subdistrict	Sekolah/Schools					
	Negeri/Public		Swasta/Private		Jumlah/Total	
	2022/2023	2023/2024	2022/2023	2023/2024	2022/2023	2023/2024
(1)	(2)	(3)	(4)	(5)	(6)	(7)
Burau	18	15	2	5	20	20
Wotu	21	19	-	2	21	21
Tomoni	12	12	2	2	14	14
Tomoni Timur	10	7	-	3	10	10
Angkona	13	13	1	1	14	14
Malili	23	24	1	1	24	25
Towuti	22	20	1	3	23	23
Nuha	6	9	5	2	11	11
Wasuponda	12	10	1	3	13	13
Mangkutana	14	13	1	2	15	15
Kalaena	7	6	-	2	7	8
Luwu Timur	158	148	14	26	172	174

Lanjutan Tabel/*Continued Table* 4.1.3

Kecamatan Subdistrict	Guru ¹ /Teachers ¹					
	Negeri/Public		Swasta/Private		Jumlah/Total	
	2022/2023	2023/2024	2022/2023	2023/2024	2022/2023	2023/2024
(1)	(8)	(9)	(10)	(11)	(12)	(13)
Burau	261	229	11	49	272	278
Wotu	231	219	-	18	231	237
Tomoni	155	177	35	23	190	200
Tomoni Timur	103	75	-	31	103	106
Angkona	152	145	7	13	159	158
Malili	289	337	26	11	315	348
Towuti	331	313	13	45	344	358
Nuha	75	128	87	44	162	172
Wasuponda	155	127	8	41	163	168
Mangkutana	167	155	7	17	174	172
Kalaena	84	67	-	21	84	88
Luwu Timur	2.003	1.972	194	313	2.197	2.285

Lanjutan Tabel/Continued Table 4.1.3

Kecamatan Subdistrict	Murid/Pupils					
	Negeri/Public		Swasta/Private		Jumlah/Total	
	2022/2023	2023/2024	2022/2023	2023/2024	2022/2023	2023/2024
(1)	(14)	(15)	(16)	(17)	(18)	(19)
Burau	3.188	2.779	257	652	3.445	3.431
Wotu	3.443	3.196	-	242	3.443	3.438
Tomoni	2.295	2.784	862	362	3.157	3.146
Tomoni Timur	1.220	962	-	213	1.220	1.175
Angkona	2.026	2.078	176	183	2.202	2.261
Malili	4.700	5.145	531	174	5.231	5.319
Towuti	4.920	4.522	111	708	5.031	5.230
Nuha	1.062	1.890	1.530	692	2.592	2.582
Wasuponda	2.180	1.588	160	695	2.340	2.283
Mangkutana	1.896	1.868	112	87	2.008	1.955
Kalaena	915	769	-	208	915	977
Luwu Timur	27.845	27.581	3.739	4.216	31.584	31.797

Catatan/Note: ¹ Jumlah guru termasuk kepala sekolah dan guru/The total of teachers including headmaster and teacher
 Sumber/Source: 2022/2023 - Kementerian Pendidikan, Kebudayaan, Riset, dan Teknologi, Sistem Data Pokok Pendidikan, data semester ganjil/ Ministry of Education, Culture, Research, and Technology, Basic Education Data System, odd semester 2023/2024 - Kementerian Pendidikan, Kebudayaan, Riset, dan Teknologi, Sistem Data Pokok Pendidikan, data semester ganjil laporan sampai dengan 30 November 2023/Ministry of Education, Culture, Research, and Technology, Basic Education Data System, odd semester report data up to 30 November 2023

Tabel
Table 4.1.4

Jumlah Sekolah, Guru, dan Murid Madrasah Ibtidaiyah (MI) di Bawah Kementerian Agama Menurut Kecamatan Menurut Kecamatan di Kabupaten Luwu Timur, 2022/2023 dan 2023/2024

Number of Schools, Teachers, and Pupils in Madrasah Ibtidaiyah (MI) Under The Ministry of Religious Affairs by Subdistrict in Luwu Timur Regency, 2022/2023 and 2023/2024

Kecamatan Subdistrict	Sekolah/Schools					
	Negeri/Public		Swasta/Private		Jumlah/Total	
	2022/2023	2023/2024	2022/2023	2023/2024	2022/2023	2023/2024
(1)	(2)	(3)	(4)	(5)	(6)	(7)
Burau	1	1	2	2	3	3
Wotu	-	-	1	1	1	1
Tomoni	-	-	2	2	2	2
Tomoni Timur	-	-	2	2	2	2
Angkona	-	-	3	3	3	3
Malili	-	-	4	4	4	4
Towuti	-	-	3	3	3	3
Nuha	-	-	1	1	1	1
Wasuponda	-	-	1	1	1	1
Mangkutana	-	-	1	1	1	1
Kalaena	-	-	2	2	2	2
Luwu Timur	1	1	22	22	23	23

Lanjutan Tabel/*Continued Table 4.1.4*

Kecamatan Subdistrict	Guru/Teachers					
	Negeri/Public		Swasta/Private		Jumlah/Total	
	2022/2023	2023/2024	2022/2023	2023/2024	2022/2023	2023/2024
(1)	(8)	(9)	(10)	(11)	(12)	(13)
Burau	23	24	20	24	43	48
Wotu	-	-	11	10	11	10
Tomoni	-	-	26	28	26	28
Tomoni Timur	-	-	20	21	20	21
Angkona	-	-	28	33	28	33
Malili	-	-	23	28	23	28
Towuti	-	-	43	43	43	43
Nuha	-	-	12	13	12	13
Wasuponda	-	-	8	8	8	8
Mangkutana	-	-	10	7	10	7
Kalaena	-	-	12	16	12	16
Luwu Timur	23	24	213	231	236	255

Lanjutan Tabel/*Continued Table 4.1.4*

Kecamatan Subdistrict	Murid/Pupils					
	Negeri/Public		Swasta/Private		Jumlah/Total	
	2022/2023	2023/2024	2022/2023	2023/2024	2022/2023	2023/2024
(1)	(14)	(15)	(16)	(17)	(18)	(19)
Burau	248	239	210	223	458	462
Wotu	-	-	90	87	90	87
Tomoni	-	-	312	322	312	322
Tomoni Timur	-	-	166	176	166	176
Angkona	-	-	414	391	414	391
Malili	-	-	281	289	281	289
Towuti	-	-	609	624	609	624
Nuha	-	-	178	193	178	193
Wasuponda	-	-	102	103	102	103
Mangkutana	-	-	159	153	159	153
Kalaena	-	-	184	192	184	192
Luwu Timur	248	239	2.705	2.753	2.953	2.992

Catatan/Note:

Sumber/Source: 2022/2023 - Kementerian Agama, Data Semester Ganjil

2023/2024 - Kementerian Agama, EMIS, data semester ganjil laporan sampai dengan 31 Desember 2023/Ministry of Religious Affairs, EMIS, odd semester report data up to 31 December 2023

Tabel
Table 4.1.5

Jumlah Sekolah, Guru, dan Murid Sekolah Menengah Pertama (SMP) di Bawah Kementerian Pendidikan dan Kebudayaan Menurut Kecamatan di Kabupaten Luwu Timur, 2022/2023 dan 2023/2024
Number of Schools, Teachers, and Pupils in Lower Secondary Schools Under The Ministry of Education and Culture by Subdistrict, 2022/2023 and 2023/2024

Kecamatan Subdistrict	Sekolah/Schools					
	Negeri/Public		Swasta/Private		Jumlah/Total	
	2022/2023	2023/2024	2022/2023	2023/2024	2022/2023	2023/2024
(1)	(2)	(3)	(4)	(5)	(6)	(7)
Burau	3	3	3	3	6	6
Wotu	4	4	1	1	5	5
Tomoni	3	3	1	2	4	5
Tomoni Timur	2	2	-	-	2	2
Angkona	5	5	-	-	5	5
Malili	5	5	-	1	5	6
Towuti	3	3	3	3	6	6
Nuha	3	3	2	2	5	5
Wasuponda	4	4	1	1	5	5
Mangkutana	2	2	2	2	4	4
Kalaena	2	2	-	-	2	2
Luwu Timur	36	36	13	15	49	51

Lanjutan Tabel/*Continued Table* 4.1.5

Kecamatan Subdistrict	Guru ¹ /Teachers ¹					
	Negeri/Public		Swasta/Private		Jumlah/Total	
	2022/2023	2023/2024	2022/2023	2023/2024	2022/2023	2023/2024
(1)	(8)	(9)	(10)	(11)	(12)	(13)
Burau	97	86	13	18	110	104
Wotu	105	104	18	18	123	122
Tomoni	73	79	12	21	85	100
Tomoni Timur	54	51	-	-	54	51
Angkona	96	93	-	-	96	93
Malili	126	128	-	9	126	137
Towuti	84	90	21	23	105	113
Nuha	40	46	43	46	83	92
Wasuponda	63	66	5	4	68	70
Mangkutana	58	57	15	14	73	71
Kalaena	35	39	-	-	35	39
Luwu Timur	831	839	127	153	958	992

Lanjutan Tabel/Continued Table 4.1.5

Kecamatan Subdistrict	Murid/Pupils					
	Negeri/Public		Swasta/Private		Jumlah/Total	
	2022/2023	2023/2024	2022/2023	2023/2024	2022/2023	2023/2024
(1)	(14)	(15)	(16)	(17)	(18)	(19)
Burau	1.127	1.069	412	446	1.539	1.515
Wotu	1.102	1.148	158	132	1.260	1.280
Tomoni	977	1.003	141	218	1.118	1.221
Tomoni Timur	618	632	-	-	618	632
Angkona	902	861	-	-	902	861
Malili	1.601	1.678	-	50	1.601	1.728
Towuti	1.170	1.219	335	393	1.505	1.612
Nuha	508	473	625	625	1.133	1.098
Wasuponda	864	832	77	93	941	925
Mangkutana	794	791	177	115	971	906
Kalaena	395	426	-	-	395	426
Luwu Timur	10.058	10.132	1.925	2.072	11.983	12.204

Catatan/Note: ¹ Jumlah guru termasuk kepala sekolah dan guru/The total of teachers including headmaster and teacher
 Sumber/Source: 2022/2023 - Kementerian Pendidikan, Kebudayaan, Riset, dan Teknologi, Sistem Data Pokok Pendidikan, data semester ganjil/ Ministry of Education, Culture, Research, and Technology, Basic Education Data System, odd semester
 2023/2024 - Kementerian Pendidikan, Kebudayaan, Riset, dan Teknologi, Sistem Data Pokok Pendidikan, data semester ganjil laporan sampai dengan 30 November 2023/Ministry of Education, Culture, Research, and Technology, Basic Education Data System, odd semester report data up to 30 November 2023

Tabel
Table 4.1.6

Jumlah Sekolah, Guru, dan Murid Madrasah Tsanawiyah (MTs) di Bawah Kementerian Agama Menurut Kecamatan di Kabupaten Luwu Timur, 2022/2023 dan 2023/2024
Number of Schools, Teachers, and Pupils in Madrasah Tsanawiyah (MTs) Under The Ministry of Religious Affairs by Subdistrict in Luwu Timur Regency, 2022/2023 and 2023/2024

Kecamatan Subdistrict	Sekolah/Schools					
	Negeri/Public		Swasta/Private		Jumlah/Total	
	2022/2023	2023/2024	2022/2023	2023/2024	2022/2023	2023/2024
(1)	(2)	(3)	(4)	(5)	(6)	(7)
Burau	-	-	3	3	3	3
Wotu	-	-	3	3	3	3
Tomoni	-	-	1	1	1	1
Tomoni Timur	-	-	2	2	2	2
Angkona	-	-	5	5	5	5
Malili	-	-	4	4	4	4
Towuti	1	1	1	1	2	2
Nuha	-	-	-	-	-	-
Wasuponda	-	-	1	1	1	1
Mangkutana	-	-	1	1	1	1
Kalaena	-	-	2	2	2	2
Luwu Timur	1	1	23	23	24	24

Lanjutan Tabel/*Continued Table 4.1.6*

Kecamatan Subdistrict	Guru/Teachers					
	Negeri/Public		Swasta/Private		Jumlah/Total	
	2022/2023	2023/2024	2022/2023	2023/2024	2022/2023	2023/2024
(1)	(8)	(9)	(10)	(11)	(12)	(13)
Burau	-	-	59	57	59	57
Wotu	-	-	39	39	39	39
Tomoni	-	-	26	26	26	26
Tomoni Timur	-	-	21	21	21	21
Angkona	-	-	40	36	40	36
Malili	-	-	35	35	35	35
Towuti	35	37	16	13	51	50
Nuha	-	-	-	-	-	-
Wasuponda	-	-	7	6	7	6
Mangkutana	-	-	8	9	8	9
Kalaena	-	-	13	16	13	16
Luwu Timur	35	37	264	258	299	295

Lanjutan Tabel/Continued Table 4.1.6

Kecamatan Subdistrict	Murid/Pupils					
	Negeri/Public		Swasta/Private		Jumlah/Total	
	2022/2023	2023/2024	2022/2023	2023/2024	2022/2023	2023/2024
(1)	(14)	(15)	(16)	(17)	(18)	(19)
Burau	-	-	814	746	814	746
Wotu	-	-	303	283	303	283
Tomoni	-	-	143	108	143	108
Tomoni Timur	-	-	144	154	144	154
Angkona	-	-	378	342	378	342
Malili	-	-	304	346	304	346
Towuti	310	371	150	144	460	515
Nuha	-	-	-	-	-	-
Wasuponda	-	-	106	109	106	109
Mangkutana	-	-	167	183	167	183
Kalaena	-	-	89	90	89	90
Luwu Timur	310	371	2.598	2.505	2.908	2.876

Catatan/Note:

Sumber/Source: 2022/2023 - Kementerian Agama, Data Semester Ganjil

2023/2024 - Kementerian Agama, EMIS, data semester ganjil laporan sampai dengan 31 Desember 2023/Ministry of Religious Affairs, EMIS, odd semester report data up to 31 December 2023

Tabel
Table 4.1.7

Jumlah Sekolah, Guru, dan Murid Sekolah Menengah Atas (SMA) di Bawah Kementerian Pendidikan dan Kebudayaan Menurut Kecamatan di Kabupaten Luwu Timur, 2022/2023 dan 2023/2024

Number of Schools, Teachers, and Pupils in Upper Secondary Schools Under The Ministry of Education and Culture by Subdistrict in Luwu Timur Regency, 2022/2023 and 2023/2024

Kecamatan Subdistrict	Sekolah/Schools					
	Negeri/Public		Swasta/Private		Jumlah/Total	
	2022/2023	2023/2024	2022/2023	2023/2024	2022/2023	2023/2024
(1)	(2)	(3)	(4)	(5)	(6)	(7)
Burau	1	1	-	-	1	1
Wotu	1	1	1	1	2	2
Tomoni	1	1	-	2	1	3
Tomoni Timur	1	1	-	-	1	1
Angkona	1	1	-	-	1	1
Malili	2	2	-	-	2	2
Towuti	2	2	1	1	3	3
Nuha	1	1	2	2	3	3
Wasuponda	1	1	-	-	1	1
Mangkutana	1	1	2	2	3	3
Kalaena	1	1	-	-	1	1
Luwu Timur	13	13	6	8	19	21

Lanjutan Tabel/Continued Table 4.1.7

Kecamatan Subdistrict	Guru ¹ /Teachers ¹					
	Negeri/Public		Swasta/Private		Jumlah/Total	
	2022/2023	2023/2024	2022/2023	2023/2024	2022/2023	2023/2024
(1)	(8)	(9)	(10)	(11)	(12)	(13)
Burau	53	51	-	-	53	51
Wotu	57	64	9	9	66	73
Tomoni	48	47	-	6	48	53
Tomoni Timur	34	34	-	-	34	34
Angkona	37	42	-	-	37	42
Malili	74	78	-	-	74	78
Towuti	54	66	5	5	59	71
Nuha	19	22	41	43	60	65
Wasuponda	33	44	-	-	33	44
Mangkutana	59	63	14	13	73	76
Kalaena	38	41	-	-	38	41
Luwu Timur	506	552	69	76	575	628

Lanjutan Tabel/Continued Table 4.1.7

Kecamatan Subdistrict	Murid/Pupils					
	Negeri/Public		Swasta/Private		Jumlah/Total	
	2022/2023	2023/2024	2022/2023	2023/2024	2022/2023	2023/2024
(1)	(14)	(15)	(16)	(17)	(18)	(19)
Burau	932	923	-	-	932	923
Wotu	1.127	1.185	83	74	1.210	1.259
Tomoni	762	747	-	132	762	879
Tomoni Timur	690	644	-	-	690	644
Angkona	653	630	-	-	653	630
Malili	1.427	1.333	-	-	1.427	1.333
Towuti	1.189	1.261	109	85	1.298	1.346
Nuha	414	318	533	543	947	861
Wasuponda	707	748	-	-	707	748
Mangkutana	973	996	241	165	1.214	1.161
Kalaena	679	698	-	-	679	698
Luwu Timur	9.553	9.483	966	999	10.519	10.482

Catatan/Note: ¹ Jumlah guru termasuk kepala sekolah dan guru/The total of teachers including headmaster and teacher
 Sumber/Source: 2022/2023 - Kementerian Pendidikan, Kebudayaan, Riset, dan Teknologi, Sistem Data Pokok Pendidikan, data semester ganjil/ Ministry of Education, Culture, Research, and Technology, Basic Education Data System, odd semester 2023/2024 - Kementerian Pendidikan, Kebudayaan, Riset, dan Teknologi, Sistem Data Pokok Pendidikan, data semester ganjil laporan sampai dengan 30 November 2023/Ministry of Education, Culture, Research, and Technology, Basic

Tabel
Table 4.1.8

Jumlah Sekolah, Guru, dan Murid Sekolah Menengah Kejuruan (SMK) di Bawah Kementerian Pendidikan dan Kebudayaan Menurut Kecamatan di Kabupaten Luwu Timur, 2022/2023 dan 2023/2024

Number of Schools, Teachers, and Pupils in Vocational High Schools Under The Ministry of Education and Culture by Subdistrict in Luwu Timur Regency, 2022/2023 and 2023/2024

Kecamatan Subdistrict	Sekolah/Schools					
	Negeri/Public		Swasta/Private		Jumlah/Total	
	2022/2023	2023/2024	2022/2023	2023/2024	2022/2023	2023/2024
(1)	(2)	(3)	(4)	(5)	(6)	(7)
Burau	-	-	1	1	1	1
Wotu	-	-	-	-	-	-
Tomoni	1	1	-	-	1	1
Tomoni Timur	-	-	-	-	-	-
Angkona	-	-	-	-	-	-
Malili	1	1	-	-	1	1
Towuti	-	-	-	-	-	-
Nuha	-	-	1	1	1	1
Wasuponda	-	-	-	-	-	-
Mangkutana	-	-	-	-	-	-
Kalaena	-	-	-	-	-	-
Luwu Timur	2	2	2	2	4	4

Lanjutan Tabel/Continued Table 4.1.8

Kecamatan Subdistrict	Guru ¹ /Teachers ¹					
	Negeri/Public		Swasta/Private		Jumlah/Total	
	2022/2023	2023/2024	2022/2023	2023/2024	2022/2023	2023/2024
(1)	(8)	(9)	(10)	(11)	(12)	(13)
Burau	-	-	5	7	5	7
Wotu	-	-	-	-	-	-
Tomoni	50	49	-	-	50	49
Tomoni Timur	-	-	-	-	-	-
Angkona	-	-	-	-	-	-
Malili	43	43	-	-	43	43
Towuti	-	-	-	-	-	-
Nuha	-	-	20	19	20	19
Wasuponda	-	-	-	-	-	-
Mangkutana	-	-	-	-	-	-
Kalaena	-	-	-	-	-	-
Luwu Timur	93	92	25	26	118	118

Lanjutan Tabel/*Continued Table* 4.1.8

Kecamatan Subdistrict	Murid/Pupils					
	Negeri/Public		Swasta/Private		Jumlah/Total	
	2022/2023	2023/2024	2022/2023	2023/2024	2022/2023	2023/2024
(1)	(14)	(15)	(16)	(17)	(18)	(19)
Burau	-	-	135	107	135	107
Wotu	-	-	-	-	-	-
Tomoni	727	611	-	-	727	611
Tomoni Timur	-	-	-	-	-	-
Angkona	-	-	-	-	-	-
Malili	869	821	-	-	869	821
Towuti	-	-	-	-	-	-
Nuha	-	-	204	240	204	240
Wasuponda	-	-	-	-	-	-
Mangkutana	-	-	-	-	-	-
Kalaena	-	-	-	-	-	-
Luwu Timur	1.596	1.432	339	347	1.935	1.779

Catatan/Note: ¹ Jumlah guru termasuk kepala sekolah dan guru/*The total of teachers including headmaster and teacher*
 Sumber/Source: 2022/2023 - Kementerian Pendidikan, Kebudayaan, Riset, dan Teknologi, Sistem Data Pokok Pendidikan, data semester ganjil/ *Ministry of Education, Culture, Research, and Technology, Basic Education Data System, odd semester.*
 2023/2024 - Kementerian Pendidikan, Kebudayaan, Riset, dan Teknologi, Sistem Data Pokok Pendidikan, data semester ganjil laporan sampai dengan 30 November 2023/*Ministry of Education, Culture, Research, and Technology,*

Tabel
Table 4.1.9

Jumlah Sekolah, Guru, dan Murid Madrasah Aliyah (MA) di Bawah Kementerian Agama Menurut Kecamatan di Kabupaten Luwu Timur, 2022/2023 dan 2023/2024
Number of Schools, Teachers, and Pupils in Madrasah Aliyah (MA) Under the Ministry of Religious Affairs by Subdistrict in Luwu Timur Regency, 2022/2023 and 2023/2024

Kecamatan Subdistrict	Sekolah/Schools					
	Negeri/Public		Swasta/Private		Jumlah/Total	
	2022/2023	2023/2024	2022/2023	2023/2024	2022/2023	2023/2024
(1)	(2)	(3)	(4)	(5)	(6)	(7)
Burau	-	-	2	2	2	2
Wotu	-	-	1	1	1	1
Tomoni	-	-	-	-	-	-
Tomoni Timur	-	-	-	-	-	-
Angkona	-	-	2	2	2	2
Malili	1	1	1	1	2	2
Towuti	-	-	1	1	1	1
Nuha	-	-	-	-	-	-
Wasuponda	-	-	1	1	1	1
Mangkutana	-	-	1	1	1	1
Kalaena	-	-	-	-	-	-
Luwu Timur	1	1	9	9	10	10

Lanjutan Tabel/*Continued Table 4.1.9*

Kecamatan Subdistrict	Guru/Teachers					
	Negeri/Public		Swasta/Private		Jumlah/Total	
	2022/2023	2023/2024	2022/2023	2023/2024	2022/2023	2023/2024
(1)	(8)	(9)	(10)	(11)	(12)	(13)
Burau	-	-	33	32	33	32
Wotu	-	-	17	16	17	16
Tomoni	-	-	-	-	-	-
Tomoni Timur	-	-	-	-	-	-
Angkona	-	-	23	24	23	24
Malili	28	22	7	8	35	30
Towuti	-	-	12	12	12	12
Nuha	-	-	-	-	-	-
Wasuponda	-	-	5	3	5	3
Mangkutana	-	-	9	9	9	9
Kalaena	-	-	-	-	-	-
Luwu Timur	28	22	106	104	134	126

Lanjutan Tabel/*Continued Table* 4.1.9

Kecamatan Subdistrict	Murid/Pupils					
	Negeri/Public		Swasta/Private		Jumlah/Total	
	2022/2023	2023/2024	2022/2023	2023/2024	2022/2023	2023/2024
(1)	(14)	(15)	(16)	(17)	(18)	(19)
Burau	-	-	557	552	557	552
Wotu	-	-	122	111	122	111
Tomoni	-	-	-	-	-	-
Tomoni Timur	-	-	-	-	-	-
Angkona	-	-	204	208	204	208
Malili	129	104	33	33	162	137
Towuti	-	-	234	200	234	200
Nuha	-	-	-	-	-	-
Wasuponda	-	-	90	94	90	94
Mangkutana	-	-	85	85	85	85
Kalaena	-	-	-	-	-	-
Luwu Timur	129	104	1.325	1.283	1.454	1.387

Catatan/Note:

Sumber/Source: 2022/2023 - Kementerian Agama, Data Semester Ganjil/Ministry of Religious Affairs, Odd Semester Data 2023/2024 - Kementerian Agama, EMIS, data semester ganjil laporan sampai dengan 31 Desember 2023/Ministry of Religious Affairs, EMIS, odd semester report data up to 31 December 2023

Tabel
Table 4.1.10

Jumlah Desa¹/Kelurahan yang Memiliki Fasilitas Sekolah Menurut Kecamatan dan Tingkat Pendidikan di Kabupaten Luwu Timur, 2019-2021
Number of Villages¹ Having Educational Facilities by Subdistrict and Educational Level in Luwu Timur Regency, 2019-2021

Kecamatan Subdistrict	SD Primary School		
	2019	2020	2021
(1)	(2)	(3)	(4)
Burau	16	16	16
Wotu	16	16	17
Tomoni	12	12	12
Tomoni Timur	8	8	8
Angkona	8	8	8
Malili	14	14	14
Towuti	19	19	18
Nuha	5	5	5
Wasuponda	6	6	6
Mangkutana	11	11	11
Kalaena	7	7	7
Luwu Timur	122	122	122

Lanjutan Tabel/*Continued Table* 4.1.10

Kecamatan Subdistrict	SMP Junior High School		
	2019	2020	2021
(1)	(5)	(6)	(7)
Burau	6	5	6
Wotu	6	6	6
Tomoni	2	2	2
Tomoni Timur	4	4	4
Angkona	7	8	7
Malili	7	7	7
Towuti	7	7	7
Nuha	3	2	3
Wasuponda	3	4	4
Mangkutana	4	4	3
Kalaena	3	3	4
Luwu Timur	52	52	53

Lanjutan Tabel/*Continued Table* 4.1.10

Kecamatan Subdistrict	SMA Senior High School		
	2019	2020	2021
(1)	(8)	(9)	(10)
Burau	3	3	3
Wotu	2	2	2
Tomoni	1	1	1
Tomoni Timur	1	1	1
Angkona	3	3	3
Malili	4	4	3
Towuti	4	5	5
Nuha	2	2	2
Wasuponda	3	2	2
Mangkutana	3	3	3
Kalaena	1	1	1
Luwu Timur	27	27	26

Lanjutan Tabel/*Continued Table* 4.1.10

Kecamatan Subdistrict	SMK Vocational School		
	2019	2020	2021
(1)	(11)	(12)	(13)
Burau	1	1	1
Wotu	-	-	-
Tomoni	1	1	1
Tomoni Timur	-	-	-
Angkona	-	-	-
Malili	1	1	1
Towuti	-	-	-
Nuha	1	1	1
Wasuponda	-	-	-
Mangkutana	-	-	-
Kalaena	-	-	-
Luwu Timur	4	4	4

Lanjutan Tabel/*Continued Table* 4.1.10

Kecamatan Subdistrict	Perguruan Tinggi University		
	2019	2020	2021
(1)	(14)	(15)	(16)
Burau	-	-	-
Wotu	1	1	1
Tomoni	-	-	-
Tomoni Timur	-	-	-
Angkona	-	-	-
Malili	-	-	-
Towuti	-	-	-
Nuha	1	1	1
Wasuponda	-	-	-
Mangkutana	-	-	-
Kalaena	-	-	-
Luwu Timur	2	2	2

Catatan/*Note*: ¹ Desa pada tabel ini termasuk Unit Permukiman Transmigrasi (UPT) yang masih dibina oleh kementerian terkait dan nagari di Provinsi Sumatera Barat/*Villages in this table include Transmigration Settlement Unit which is still fostered by the relevant ministries and the nagari in the Province of Sumatera Barat*

Sumber/*Source*: BPS, Pendataan Potensi Desa (Podes)/ *BPS—Statistics Indonesia, Village Potential Data Collection*

Tabel
Table 4.1.11

Angka Partisipasi Murni (APM) dan Angka Partisipasi Kasar (APK) Menurut Jenjang Pendidikan di Kabupaten Luwu Timur, 2022 dan 2023
Net Participation Rates and Gross Participation Rates by Educational Level in Luwu Timur Regency, 2022 and 2023

Jenjang Pendidikan Educational Level	Angka Partisipasi Murni (APM) Net Participation Rates		Angka Partisipasi Kasar (APK) Gross Participation Rates	
	2022	2023	2022	2023
(1)	(2)	(3)	(4)	(5)
SD/MI/Sederajat Primary School	99,82	99,55	110,02	110,03
SMP/MTs/Sederajat Lower Secondary School	79,28	81,51	93,59	87,35
SMA/SMK/MA/Sederajat Upper Secondary School	61,95	63,13	87,47	89,19

Catatan/Note: ...

Sumber/Source: BPS, Survei Sosial Ekonomi Nasional (Susenas)/BPS-Statistics Indonesia, National Socioeconomic Survey

Tabel 4.1.12
Table

Persentase Penduduk Berumur 15 Tahun ke Atas yang Melek Huruf Menurut Kelompok Umur di Kabupaten Luwu Timur, 2022 dan 2023
Percentage of Literate People Aged 15 Years and Over by Age Group in Luwu Timur Regency, 2022 and 2023

Kelompok Umur <i>Age Group</i>	2022	2023
(1)	(2)	(3)
15–19	100	100
20–24	100	100
25–29	100	99,41
30–34	94,96	96,98
35–39	92,90	98,42
40–44	93,88	95,59
45–49	92,68	98,08
50+	79,74	85,59
Jumlah/Total	96,30	94,96
15–24	100	100
15–44	99,65	98,38
15+	96,30	94,96
45+	86,26	88,61

Catatan/Note: ...

Sumber/Source: BPS, Survei Sosial Ekonomi Nasional (Susenas)/BPS-Statistics Indonesia, National Socioeconomic Survey

Tabel 4.1.13 **Persentase Penduduk Berumur 7-23 Tahun Menurut Jenis Kelamin, Kelompok Umur Sekolah, dan Partisipasi Sekolah di Kabupaten Luwu Timur, 2023**
Percentage of Population Aged 7-23 Years by Sex, Age Group, and School Participation in Luwu Timur Regency, 2023

Jenis Kelamin dan Kelompok Umur Sekolah <i>Sex and School Age Group</i>	Tidak/Belum Pernah Sekolah <i>Not/Never Attending School</i>	Partisipasi Sekolah/School Participation	
		Masih Sekolah <i>Attending School</i>	Tidak Sekolah Lagi <i>Not Attending School Anymore</i>
(1)	(2)	(3)	(4)
Laki-laki/ Male			
7-12	0,02	99,98	0
13-15	2,11	93,57	4,32
16-18	0,65	72,64	26,71
19-23	0	24,52	75,48
7-23	0,46	75,42	24,12
Perempuan/Female			
7-12	0	100	0
13-15	0	98,99	1,01
16-18	0	68,17	31,83
19-23	0,43	28,78	70,79
7-23	0,11	75,08	24,81
Laki-laki + Perempuan/ Male + Female			
7-12	0,01	99,99	0
13-15	1,09	96,21	2,71
16-18	0,31	70,3	29,39
19-23	0,22	26,67	73,12
7-23	0,29	75,25	24,46

Catatan/Note: ...

Sumber/Source: BPS, Survei Sosial Ekonomi Nasional (Susenas)/BPS-Statistics Indonesia, National Socioeconomic Survey

4.2 KESEHATAN HEALTH

Tabel 4.2.1 Jumlah Desa¹/Kelurahan Yang Memiliki Sarana Kesehatan Menurut Kecamatan di Kabupaten Luwu Timur, 2019-2021
Number of Villages¹ Having Health Facilities by Subdistrict in Luwu Timur Regency, 2019-2021

Kecamatan Subdistrict	Rumah Sakit Hospital		
	2019	2020	2021
(1)	(2)	(3)	(4)
Burau	-	-	-
Wotu	1	1	1
Tomoni	-	-	-
Tomoni Timur	-	-	-
Angkona	-	-	-
Malili	-	-	-
Towuti	-	-	1
Nuha	1	1	1
Wasuponda	-	-	-
Mangkutana	-	-	-
Kalaena	-	-	1
Luwu Timur	2	2	4

Lanjutan Tabel/Continued Table 4.2.1

Kecamatan Subdistrict	Rumah Sakit Bersalin Maternity Hospital		
	2019	2020	2021
(1)	(5)	(6)	(7)
Burau	-	-	-
Wotu	-	-	-
Tomoni	-	-	-
Tomoni Timur	-	-	-
Angkona	-	-	-
Malili	-	-	-
Towuti	-	-	-
Nuha	-	-	-
Wasuponda	-	-	-
Mangkutana	-	-	-
Kalaena	-	-	-
Luwu Timur	0	0	0

Lanjutan Tabel/*Continued Table* 4.2.1

Kecamatan <i>Subdistrict</i>	Poliklinik <i>Polyclinic</i>		
	2019	2020	2021
(1)	(8)	(9)	(10)
Burau	-	-	-
Wotu	-	-	-
Tomoni	-	-	-
Tomoni Timur	-	-	-
Angkona	-	-	-
Malili	1	-	-
Towuti	2	2	2
Nuha	-	-	-
Wasuponda	1	-	-
Mangkutana	-	-	-
Kalaena	-	-	-
Luwu Timur	4	2	2

Lanjutan Tabel/*Continued Table* 4.2.1

Kecamatan <i>Subdistrict</i>	Puskesmas <i>Public Health Center</i>		
	2019	2020	2021
(1)	(11)	(12)	(13)
Burau	1	1	2
Wotu	1	1	1
Tomoni	1	1	1
Tomoni Timur	1	1	1
Angkona	1	1	1
Malili	3	3	3
Towuti	4	4	6
Nuha	1	1	1
Wasuponda	3	2	2
Mangkutana	1	1	1
Kalaena	1	1	1
Luwu Timur	18	17	20

Lanjutan Tabel/*Continued Table* 4.2.1

Kecamatan Subdistrict	Puskesmas Pembantu Subsidiary of Public Health Center		
	2019	2020	2021
(1)	(14)	(15)	(16)
Burau	14	13	14
Wotu	9	10	11
Tomoni	9	8	8
Tomoni Timur	5	4	5
Angkona	7	8	7
Malili	9	10	11
Towuti	6	6	9
Nuha	2	2	4
Wasuponda	3	3	5
Mangkutana	4	4	4
Kalaena	-	-	3
Luwu Timur	68	68	81

Lanjutan Tabel/Continued Table 4.2.1

Kecamatan Subdistrict	Apotek Pharmacy		
	2019	2020	2021
(1)	(17)	(18)	(19)
Burau	3	2	4
Wotu	2	3	2
Tomoni	2	4	4
Tomoni Timur	-	-	-
Angkona	-	-	-
Malili	3	3	3
Towuti	2	1	1
Nuha	3	3	3
Wasuponda	1	1	1
Mangkutana	-	1	1
Kalaena	-	-	1
Luwu Timur	16	18	20

Catatan/Note: 2019-2021 - ¹ Desa pada tabel ini termasuk Unit Permukiman Transmigrasi (UPT) yang masih dibina oleh kementerian terkait/Villages in this table include Transmigration Settlement Unit which is still fostered by the relevant ministries 2021-

Sumber/Source: BPS, Pendataan Potensi Desa (Podes)/BPS-Statistics Indonesia, Village Potential Data Collecting

Tabel
Table 4.2.2**Jumlah Tenaga Kesehatan Menurut Kecamatan di Kabupaten Luwu Timur, 2023**
Number of Medical Personnel by Subdistrict in Luwu Timur Regency, 2023

Kecamatan Subdistrict	Tenaga Medis ¹ Medical Worker ¹	Psikologi Klinis Clinical Psychology	Tenaga Keperawatan Nursing Worker	Tenaga Kebidanan Midwifery Worker
(1)	(2)	(3)	(4)	(5)
Burau	4	0	31	31
Wotu	5	0	16	25
Tomoni	5	0	26	25
Tomoni Timur	5	0	23	17
Angkona	3	0	22	17
Malili	14	0	54	51
Towuti	12	0	50	50
Nuha	4	0	18	18
Wasuponda	6	0	24	24
Mangkutana	3	0	19	18
Kalaena	4	0	18	9
Luwu Timur	65	0	301	285

Lanjutan Tabel/*Continued Table 4.2.2*

Kecamatan <i>Subdistrict</i>	Tenaga Kefarmasian <i>Pharmaceutical Worker</i>	Tenaga Kesehatan Masyarakat <i>Public Health worker</i>	Tenaga Kesehatan Lingkungan <i>Enviromental Health Worker</i>	Tenaga Gizi <i>Nutritionist</i>
(1)	(6)	(7)	(8)	(9)
Burau	7	3	3	4
Wotu	4	2	1	4
Tomoni	5	3	0	3
Tomoni Timur	3	1	3	3
Angkona	2	1	2	1
Malili	20	39	10	10
Towuti	12	12	8	5
Nuha	4	4	1	1
Wasuponda	5	5	2	2
Mangkutana	4	1	1	3
Kalaena	4	1	2	1
Luwu Timur	70	72	33	37

Lanjutan Tabel/*Continued Table 4.2.2*

Kecamatan <i>Subdistrict</i>	Tenaga Teknik Biomedika <i>Biomedical Engineer</i>	Tenaga Kesehatan Tradisional <i>Traditional Health Worker</i>
(1)	(6)	(7)
Burau	3	0
Wotu	2	0
Tomoni	0	0
Tomoni Timur	0	0
Angkona	1	0
Malili	3	0
Towuti	3	0
Nuha	1	0
Wasuponda	2	0
Mangkutana	1	0
Kalaena	1	0
Luwu Timur	64	0

Catatan/*Note*: ¹Dokter dalam tabel ini termasuk dokter spesialis (selain spesialis gigi) dan dokter umum/*Doctor in this table include medical specialist (exclude dentist specialist) and general practitioner*

²Dokter gigi dalam tabel ini termasuk dokter spesialis gigi dan dokter gigi/*Doctor in this table include dentist dan dentist specialist*

Sumber/*Source*: Dinas Kesehatan Kabupaten Luwu Timur/ *Health Service of Luwu Timur Regency*

Tabel
Table 4.2.3

Jumlah Rumah Sakit Umum, Rumah Sakit Khusus, Rumah, Puskesmas, Klinik/Balai Kesehatan, Posyandu, dan Polindes Menurut Kecamatan di Kabupaten Luwu Timur, 2022 dan 2023

Number of General Hospital, Special Hospital, Maternity Hospital and Public Health Center, Medical Clinic, Integrated Service Post, Village maternity Cottage by Subdistrict in Luwu Timur Regency, 2022 and 2023

Kecamatan Subdistrict	Rumah Sakit Umum General Hospital		Rumah Sakit Khusus Specialized Hospital	
	2022	2023	2022	2023
(1)	(2)	(3)	(4)	(5)
Burau	-	-	-	-
Wotu	1	1	-	-
Tomoni	-	-	-	-
Tomoni Timur	-	-	-	-
Angkona	-	-	-	-
Malili	-	-	-	-
Towuti	-	-	-	-
Nuha	1	1	-	-
Wasuponda	-	-	-	-
Mangkutana	-	-	-	-
Kalaena	-	-	-	-
Luwu Timur	2	2	0	0

Lanjutan Tabel/*Continued Table* 4.2.3

Kecamatan Subdistrict	Puskesmas ¹ Rawat Inap Public Health Center ¹ with Inpatient Care		Puskesmas ¹ Non Rawat Inap Public Health Center ¹ without Inpatient Care	
	2022	2023	2022	2023
(1)	(6)	(7)	(8)	(9)
Burau	1	1	1	1
Wotu	1	1	-	-
Tomoni	1	1	-	-
Tomoni Timur	1	1	-	-
Angkona	1	1	-	-
Malili	3	3	-	-
Towuti	4	4	-	-
Nuha	1	1	-	-
Wasuponda	1	1	1	1
Mangkutana	1	1	-	-
Kalaena	1	1	-	-
Luwu Timur	16	16	2	2

Lanjutan Tabel/Continued Table 4.2.3

Kecamatan Subdistrict	Klinik Pratama Primary Clinic		Posyandu Integrated Service Post		Polindes Village Maternity Cottage	
	2022	2023	2022	2023	2022	2023
(1)	(10)	(11)	(12)	(13)	(14)	(15)
Burau	-	-	42	42	-	-
Wotu	1	1	30	30	-	-
Tomoni	-	-	18	18	1	-
Tomoni Timur	-	-	16	16	1	-
Angkona	-	-	29	29	-	-
Malili	4	4	31	31	-	-
Towuti	2	2	43	43	-	-
Nuha	2	2	17	17	-	-
Wasuponda	1	1	16	17	-	-
Mangkutana	-	1	26	26	1	-
Kalaena	-	-	13	13	-	-
Luwu Timur	10	11	281	282	3	0

Catatan/Note: ...

Sumber/Source: Dinas Kesehatan Kabupaten Luwu Timur/ Health Service of Luwu Timur Regency

Tabel
Table 4.2.4

Jumlah Kasus 10 Penyakit Terbanyak di Kabupaten Luwu Timur, 2023
Number of Cases of the 10 Most Diseases in Luwu Timur Regency, 2023

Jenis Penyakit <i>Type of Disease</i>	Jumlah Kasus <i>Number of Cases</i>
(1)	(2)
Ispa <i>Ispa</i>	34.790
Hipertensi <i>Hypertension</i>	20.227
Febris <i>Febrile</i>	20.095
Dispepsia <i>Dyspepsia</i>	11.768
Flu Biasa <i>Common Cold</i>	9.926
Chepalgia <i>Chepalgia</i>	9.662
Gastritis <i>Gastritis</i>	8.882
Batuk <i>Cough</i>	7.126
Diare <i>Diarrhea</i>	4.063
Dermatitis <i>Dermatitis</i>	3.874

Catatan/Note: ...

Sumber/Source: Dinas Kesehatan Kabupaten Luwu Timur/ *Health Service of Luwu Timur Regency*

Tabel 4.2.5 Banyaknya Anak Lahir Hidup dan Lahir Mati Menurut Kecamatan dan Puskesmas di Kabupaten Luwu Timur, 2023
Number of Children Born Life and Still Born by Subdistrict and Puskesmas in Luwu Timur Regency, 2023

Kecamatan Subdistrict	Kelahiran/Birth		Jumlah Total
	Hidup Born Life	Mati Still Born	
(1)	(2)	(3)	(4)
Burau	530	2	532
Wotu	553	3	556
Tomoni	476	3	479
Tomoni Timur	196	1	197
Angkona	446	4	450
Malili	714	6	720
Towuti	783	6	789
Nuha	406	0	406
Wasuponda	301	1	302
Mangkutana	352	5	357
Kalaena	152	1	153
Luwu Timur	4.909	32	4.941

Catatan/Note: ...

Sumber/Source: Dinas Kesehatan Kabupaten Luwu Timur/ Health Service of Luwu Timur Regency

Tabel
Table 4.2.6

Jumlah Bayi Lahir, Bayi Berat Badan Lahir Rendah (BBLR), BBLR Dirujuk, dan Bergizi Buruk di Kabupaten Luwu Timur, 2016-2023
Number of Births, Babies with Low Birth Weights (LBW), Treated LBW, and Malnutrition Cases in Luwu Timur Regency, 2016-2023

Tahun Year	Bayi Lahir Births	BBLR/LBW		Gizi Buruk Malnutrition
		Jumlah/Total	Dirujuk/Trated	
(1)	(2)	(3)	(4)	(5)
2016	5.732	241	-	1
2017	5.762	205	-	1
2018	5.762	289	-	1
2019	5.448	257	-	3
2020	5.549	312	-	3
2021	5.439	291	29	5
2022	5.277	363	-	6
2023	4.941	337	-	11

Catatan/Note: ...

Sumber/Source: Dinas Kesehatan Kabupaten Luwu Timur/ Health Service of Luwu Timur Regency

Tabel 4.2.7 Jumlah Ibu Hamil, Melakukan Kunjungan K1, Melakukan Kunjungan K4, Kurang Energi Kronis (KEK), dan Mendapat Tablet Zat Besi (Fe) di Kabupaten Luwu Timur, 2019-2023
Number of Pregnant Women, Those with One Visit and four Visits of Antenatal Care, Chronic Energy Deficiency (CED), and Receiving Iron Supplement in Luwu Timur Regency, 2019-2023

Uraian Description	2019	2020	2021	2022	2023
(1)	(2)	(3)	(4)	(5)	(6)
Jumlah Ibu Hamil <i>Pregnant Women</i>	6.330	6.208	6.103	6.028	5.183
Melakukan Kunjungan K1 <i>One Visit</i>	6.310	5.878	5.945	5.621	5.183
Melakukan Kunjungan K4 <i>Four Visits</i>	6.143	5.484	5.591	5.217	4.911
Kurang Energi Kronis (KEK) <i>Chronic Energy Deficiency (CED)</i>	.496	.564	476	721	538
Mendapat Zat Besi (Fe) <i>Receiving Iron Supplement</i>	6.143	5.484	5.591	5.217	4.911

Catatan/Note: ...

Sumber/Source: Dinas Kesehatan Kabupaten Luwu Timur/ *Health Service of Luwu Timur Regency*

4.3 AGAMA DAN SOSIAL LAINNYA RELIGION AND OTHER SOCIAL AFFAIRS

Tabel 4.3.1 **Jumlah Penduduk Menurut Kecamatan dan Agama yang Dianut di Kabupaten Luwu Timur, 2023**
Population by Subdistrict and Religion in Luwu Timur Regency, 2023

Kecamatan Subdistrict	Islam	Protestan Protestant	Katolik Catholic	Hindu	Budha Buddha	Lainnya Others
(1)	(2)	(3)	(4)	(5)	(6)	(7)
Burau	29.286	4.606	388	1.375	0	
Wotu	30.432	1.951	492	1.848	0	-
Tomoni	22.831	4.535	315	45	1	-
Tomoni Timur	5.924	2.871	472	4.633	0	-
Angkona	16.518	1.843	613	6.839	1	-
Malili	42.568	2.449	276	558	2	-
Towuti	38.652	7.875	1.398	151	0	-
Nuha	20.548	3.351	486	97	0	4
Wasuponda	13.823	7.055	1.443	35	1	-
Mangkutana	12.622	8.817	1.104	8	0	-
Kalaena	9.115	1.536	103	1.508	0	-
Luwu Timur	242.319	46.889	7.090	17.097	5	4

Catatan/Note: ...

Sumber/Source: Dinas Kependudukan dan Pencatatan Sipil Kabupaten Luwu Timur/*Population and Civil Registration Agency of Luwu Timur Regency*

Tabel 4.3.2 Jumlah Tempat Peribadatan Menurut Kecamatan di Kabupaten Luwu Timur, 2023
Number of Places of Worship by Subdistrict and Religion in Luwu Timur Regency, 2023

Kecamatan Subdistrict	Masjid Mosque	Mushola Pray Room	Gereja Protestan Protestant Church	Gereja Katholik Catholic Church	Pura Temple	Vihara
(1)	(2)	(3)	(4)	(5)	(6)	(7)
Burau	60	19	32	2	7	-
Wotu	55	22	20	1	8	-
Tomoni	37	2	23	2	-	-
Tomoni Timur	10	2	18	3	25	-
Angkona	63	1	23	5	35	-
Malili	65	14	18	4	9	-
Towuti	50	3	25	1	2	-
Nuha	14	3	14	12	1	-
Wasuponda	29	10	42	5	-	-
Mangkutana	35	16	55	7	-	-
Kalaena	24	24	17	3	15	-
Luwu Timur	442	116	287	45	102	0

Catatan/Note: ...

Sumber/Source: Kantor Kementerian Agama Kabupaten Luwu Timur/Ministry of Religious Affairs of Luwu Timur Regency

Tabel
Table 4.3.3

Jumlah Desa¹/Kelurahan yang Mengalami Bencana Alam² Menurut Kecamatan di Kabupaten Luwu Timur, 2019-2021
Number of Villages¹ that Had Natural Disaster² by Subdistrict in Luwu Timur Regency, 2019-2021

Kecamatan Subdistrict	Banjir/Flood		
	2019	2020	2021
(1)	(2)	(3)	(4)
Burau	14	10	8
Wotu	4	3	7
Tomoni	-	1	2
Tomoni Timur	6	8	3
Angkona	4	6	2
Malili	7	6	2
Towuti	7	4	4
Nuha	-	-	-
Wasuponda	2	2	3
Mangkutana	2	3	2
Kalaena	4	1	-
Luwu Timur	50	44	33

Lanjutan Tabel/*Continued Table 4.3.3*

Kecamatan Subdistrict	Gempa Bumi/ <i>Earthquake</i>		
	2019	2020	2021
(1)	(5)	(6)	(7)
Burau	17	-	-
Wotu	6	-	5
Tomoni	11	1	11
Tomoni Timur	3	-	-
Angkona	-	-	10
Malili	15	7	15
Towuti	12	-	7
Nuha	5	4	-
Wasuponda	6	5	6
Mangkutana	-	-	6
Kalaena	6	2	-
Luwu Timur	81	19	60

Lanjutan Tabel/*Continued Table 4.3.3*

Kecamatan Subdistrict	Tanah Longsor/Landslide		
	2019	2020	2021
(1)	(8)	(9)	(10)
Burau	1	2	-
Wotu	-	-	-
Tomoni	1	-	1
Tomoni Timur	-	-	-
Angkona	-	-	-
Malili	4	2	1
Towuti	-	1	-
Nuha	-	1	-
Wasuponda	-	1	1
Mangkutana	1	1	2
Kalaena	1	-	-
Luwu Timur	8	8	5

Catatan/Note: 2019-2020 -

¹ Desa pada tabel ini termasuk Unit Permukiman Transmigrasi (UPT) yang masih dibina oleh kementerian terkait/
Villages in this table are included in Transmigration Settlement Unit which is still fostered by the relevant ministries

² Kejadian dalam setahun sebelum tahun pencacahan/Occurrence in the last one year before the enumeration year
2021 -

Sumber/Source: BPS, Pendataan Potensi Desa (Podes)/BPS-Statistics Indonesia, *Village Potential Data Collecting*

4.4 KEMISKINAN POVERTY

Tabel 4.4.1 **Garis Kemiskinan, Jumlah, dan Persentase Penduduk Miskin di Kabupaten Luwu Timur, 2014–2023**
Poverty Line, Number, and Percentage of Poor People in Luwu Timur Regency, 2014–2023

Tahun Year	Garis Kemiskinan (rupiah/kapita/bulan) Poverty Line (rupiah/capita/month)	Jumlah Penduduk Miskin (ribu) Number of Poor People (thousand)	Persentase Penduduk Miskin Percentage of Poor People
(1)	(2)	(3)	(4)
2014	240.729	20,78	7,67
2015	254.957	19,67	7,18
2016	277.520	21,08	7,52
2017	289.214	21,94	7,66
2018	315.478	21,15	7,23
2019	333.739	20,83	6,98
2020	350.576	20,82	6,85
2021	371.947	20,99	6,94
2022	394.158	20,89	6,81
2023	438.178	21,57	6,93

Catatan/Note: ...

Sumber/Source: BPS, Survei Sosial Ekonomi Nasional Maret/BPS-Statistics Indonesia, March National Socioeconomic Survey

Tabel
Table 4.4.2

Indeks Kedalaman Kemiskinan dan Indeks Keparahan Kemiskinan di Kabupaten Luwu Timur, 2015–2023
Poverty Gap Index and Poverty Severity Index in Luwu Timur Regency, 2015–2023

Tahun Year	Indeks Kedalaman Kemiskinan Poverty Gap Index	Indeks Keparahan Kemiskinan Poverty Severity Index
(1)	(2)	(3)
2015	1,28	0,35
2016	1,09	0,23
2017	1,6	0,5
2018	1,16	0,28
2019	1,11	0,25
2020	1,05	0,24
2021	1,09	0,26
2022	0,80	0,16
2023	1,46	0,25

Catatan/Note: ...

Sumber/Source: BPS, Survei Sosial Ekonomi Nasional Maret/BPS-Statistics Indonesia, March National Socioeconomic Survey



**PERTANIAN, KEHUTANAN,
PETERNAKAN DAN PERIKANAN**

Agriculture, Forestry, Livestock and Fishery

05

PENJELASAN TEKNIS

1. **Lahan sawah** adalah lahan pertanian yang berpetak-petak dan dibatasi oleh pematang (galangan), saluran untuk menahan/ menyalurkan air, yang biasanya ditanami padi sawah tanpa memandang dari mana diperoleh atau status lahan tersebut, Lahan yang dimaksud termasuk lahan yang terdaftar di Pajak Bumi Bangunan, luran Pembangunan Daerah, lahan bengkok, lahan serobotan, lahan rawa yang ditanami padi dan lahan bekas tanaman tahunan yang telah dijadikan sawah, baik yang ditanami padi, palawija atau tanaman semusim lainnya.
2. **Tegal/Kebun** adalah lahan pertanian bukan sawah (lahan kering) yang ditanami tanaman semusim atau tahunan dan terpisah dengan halaman sekitar rumah serta penggunaannya tidak berpindah pindah.
3. **Ladang/Huma** adalah lahan pertanian bukan sawah (lahan kering) yang biasanya ditanami tanaman semusim dan penggunaannya hanya semusim atau dua musim, kemudian akan ditinggalkan bila sudah tidak subur lagi (berpindah-pindah). Kemungkinan lahan ini beberapa tahun kemudian akan dikerjakan kembali jika sudah subur.

TECHNICAL NOTES

1. **Wetland** is agricultural land that separated by small dykes to resist water, where the main crop is usually wetland paddy without considering where it is got from or the status of the land, It includes the land that is registered at land income tax office, regional development contribution, 'bengkok' land, illegal ownership, swamps for rice cultivation, and annual crop land mark that has been used as rice field, which are both planted with paddy, secondary crops or the other seasonal crops.
2. **Dry field/Garden** is an dryland (unirrigated land) which is planted with seasonal or annual crops and separately from the yard around the house without shifting.
3. **Unirrigated agricultural field /Shifting cultivation land** is dryland (unirrigated land) that usually is cultivated for seasonal crops and utilized only for one or two seasons, then it will be left when it is not fertile (shifting). Maybe, this land will be used again in a few years if it has been fertile.

4. **Lahan yang sementara tidak diusahakan** adalah lahan yang biasanya diusahakan tetapi untuk sementara (lebih dari 1 (satu) tahun tetapi kurang dari atau sama dengan 2 (dua) tahun) tidak diusahakan, termasuk lahan sawah yang tidak diusahakan selama lebih dari 2 (dua) tahun.
5. Data pokok tanaman pangan yang dikumpulkan adalah luas panen dan produktivitas (hasil per hektar). Produksi tanaman pangan merupakan hasil perkalian antara luas panen dengan produktivitas, Pengumpulan data luas panen dilakukan setiap bulan dengan pendekatan area kecamatan di seluruh wilayah Indonesia. Pengumpulan data produktivitas dilakukan melalui pengukuran langsung pada plot ubinan berukuran 2½ m x 2½ m. Pengumpulan data produktivitas dilakukan setiap subround (empat bulanan) pada waktu panen petani.
6. Data produksi padi dan palawija yang disajikan adalah dalam kualitas: gabah kering giling (padi), pipilan kering (jagung), biji kering (kedelai dan kacang tanah), dan umbi basah (ubi kayu dan ubi jalar).
7. Tanaman sayuran dan buah-buahan semusim
Tanaman sayuran semusim
4. **Temporarily unused land** is land that is regularly used but temporarily (more than a year but less or equal than two years) is unused, it includes wetland that is not cultivated more than two years.
5. The main food crops data collected consists of harvested area and productivity (yield per hectare), Food crops production is generated by harvested area multiplied by productivity. The harvested area data is collected every month using sub district area approach in all sub district in Indonesia. The productivity data collection is conducted by a direct measurement in 2½m x 2½m crop cutting plot. The productivity measurement is conducted in every subround (four monthly) at the time when farmers are harvesting their crops.
6. Production of paddy and secondary crops data are presented in the form of: dry unhusked rice (paddy), dry loose maize (maize), dry shells crops (soybeans and peanuts), and fresh roots (cassava and sweet potatoes).
7. Seasonal vegetable and fruit plants
Seasonal vegetable plants are plants which are the sources of

adalah tanaman sumber vitamin, garam mineral dan lain-lain yang dikonsumsi dari bagian tanaman yang berupa daun, bunga, buah, dan umbinya, yang berumur kurang dari satu tahun.

Tanaman buah-buahan semusim adalah tanaman sumber vitamin, garam mineral, dan lain-lain yang dikonsumsi dari bagian tanaman yang berupa buah, berumur kurang dari satu tahun, tidak berbentuk pohon/rumpun tetapi menjalar dan berbatang lunak.

8. Tanaman buah-buahan dan sayuran tahunan

Tanaman buah-buahan tahunan adalah tanaman sumber vitamin, garam mineral, dan lain-lain yang dikonsumsi dari bagian tanaman yang berupa buah dan merupakan tanaman tahunan.

Tanaman sayuran tahunan adalah tanaman sumber vitamin, garam mineral, dan lain-lain yang dikonsumsi dari bagian tanaman yang berupa daun dan atau buah yang berumur lebih dari satu tahun.

9. **Tanaman biofarmaka** adalah tanaman yang bermanfaat untuk obat-obatan, kosmetik, dan kesehatan yang dikonsumsi atau digunakan dari bagian-bagian tanaman seperti daun, batang, buah, umbi (rimpang) ataupun akar.

vitamin, mineral salt, etc, consumed from the part of the plant in the form of leaf, flower, fruit, and root with the age of less than one year.

Seasonal fruit plants are plants which are the sources of vitamin, mineral salt, etc, consumed from the part of the plant in the form of fruits, These plants are creeps with the age of less than one year.

8. *Annual fruit and vegetable plants*

Annual fruit plants are plants which are the sources of vitamin, contained mineral salt, etc, consumed from the part of plant in the form of fruit and more than one year of age.

Annual vegetable plants are plants which are the sources of vitamin, contained mineral salt, etc, consumed from the part of the plant in the form of vegetable and more than one year of age.

9. **Medicinal plants** are plants which are useful for medicine, It is consumed from part of the plant such as leaf, flower, fruit, tuber, and root.

10. **Tanaman hias** adalah tanaman yang mempunyai nilai keindahan baik bentuk, warna daun, tajuk maupun bunganya, sering digunakan untuk penghias pekarangan dan lain sebagainya.
11. **Luas panen tanaman hortikultura** adalah luas tanaman sayuran, buah-buahan, biofarmaka, dan tanaman hias yang diambil hasilnya/dipanen pada periode pelaporan.
12. **Luas panen untuk tanaman sayuran** adalah luas tanaman yang dipanen sekaligus/habis/dibongkar dan luas tanaman yang dipanen berkali-kali (lebih dari satu kali)/belum habis.
13. **Tanaman yang dipanen sekaligus/ habis/dibongkar** adalah tanaman yang sehabis panen langsung dibongkar/dicabut, terdiri dari bawang merah, bawang putih, bawang daun, kentang, kol/kubis, kembang kol, petsai/sawi, wortel, lobak, dan kacang merah.
14. **Tanaman yang dipanen berkali-kali (lebih dari satu kali)/belum habis** adalah tanaman yang pemanenannya lebih dari satu kali dan biasanya dibongkar apabila panen terakhir sudah tidak memadai lagi, terdiri dari: kacang panjang, cabe besar, cabe rawit, jamur, tomat, terung, buncis,
10. **Ornamental plants** are plants which have a beauty value, either in shape, colour of leaf or crown of flower, and they are often used as a yard decorator.
11. **Harvested area of horticulture** is area which vegetable, fruit, medicinal and ornamental plant of crop harvested during the period of report.
12. **Harvested area of vegetables** is area of entirely plant harvested/demolished and plant harvested several times/undemolished.
13. **Entirely plants harvested/demolished** are plants usually harvested once and demolished to be substituted by other plants, consisting of: shallots, garlic, leeks, potato, cabbage, cauli flower, mustard green, carrots, chinese radish, and red kidney beans.
14. **Plants harvested several times/undemolished** are plants usually harvested more than once and demolished in the case that the last harvest was economically not profitable, They consist of : yard long beans, chili, small chili, mushroom, tomatoes, egg plant, french beans, cucumber, pumpkin/

ketimun, labu siam, kangkung, bayam, melon, semangka, dan blewah.

chajota, swamp cabbage, spinach, melon, watermelon, and blewah.

- 15. Produksi hortikultura** adalah hasil menurut bentuk produk dari setiap tanaman sayuran, buah-buahan, biofarmaka dan tanaman hias yang diambil berdasarkan luas yang dipanen/tanaman yang menghasilkan pada bulan/triwulan laporan.
- 15. Horticulture production** is the standard production quantity form of vegetable, fruit, medicinal and ornamental plant based on harvested area/the number of production plants reported monthly/quarterly.
- 16. Rumah Tangga Perikanan Tangkap** adalah rumah tangga yang melakukan kegiatan utama penangkapan ikan/binatang air lainnya/tanaman air dengan tujuan sebagian/seluruh hasilnya untuk dijual.
- 16. A capture fishery household** is a household conducting activities in catching fishes/other aquatic animals/aquatic plants, for which the products are wholly or partly to be sold.
- 17. Rumah Tangga Perikanan Budidaya** adalah rumah tangga yang melakukan kegiatan budidaya utama ikan/binatang air lainnya/tanaman air dengan tujuan sebagian/seluruh hasilnya untuk dijual.
- 17. An aquaculture fishery household** is a household conducting activities in culturing fishes/other aquatic animals/aquatic plants, for which the products are wholly or partly to be sold, different types of parameters.

ULASAN

DESCRIPTION

Hortikultura

Pada tahun 2023, produksi tanaman sayuran terbesar yang dihasilkan adalah tanaman kangkung dengan produksi 2.943 kw dari luas panen sebesar 165 hektar. Sedangkan produksi tanaman buah-buahan terbesar adalah buah semangka sebesar 6.003 quintal.

Perkebunan

Komoditas Perkebunan Rakyat unggulan di Kabupaten Luwu Timur adalah Kelapa Sawit. Pada tahun 2023, kecamatan Wotu merupakan penghasil Kelapa Sawit terbanyak yang mencapai 23.820,10 ton dari luas area 1.430,75 hektar.

Kehutanan

Berdasarkan SK 362/MENLHK/SETJEN/PLA.0/5/2019 pada tahun 2022, luas kawasan hutan dan konservasi perairan di Kabupaten Luwu Timur mencapai 549.638,25 hektar. Kecamatan dengan kawasan hutan dan konservasi perairan terluas adalah Towuti, yaitu 175.653,33 hektar.

Peternakan

Populasi ternak terbanyak di Kabupaten Luwu Timur pada tahun 2023 adalah sapi potong yang mencapai 18.002 ekor diikuti oleh kambing potong dengan jumlah 12.339 ekor.

Horticulture

In 2023, the largest vegetable crop production will be kale with 2.943 kw from a harvest area of 165 hectares. Whereas the largest production of fruit trees is the watermelon with 6,003 quintals.

Estate Crops

Featured Smallholder Estate Comodity in Luwu Timur Regency is Oil Palm. In 2023, Wotu sub-district was the largest producer of oil palm which reached 23,820.10 tons of an area of 1,430.75 hectares.

Forestry

Based on SK 362/MENLHK/SETJEN/PLA.0/5/2019 in 2022, total forest area and water conservation in Luwu Timur Regency reach 549,638.25 hectares. Towuti is subdistrict which has the largest forest area and water conservation with 175,653.33 hectares.

Livestock

Featured livestock population in Luwu Timur Regency in 2023 is beef cattle which reach 18,002 heads, and goat with 12.339 heads.

Gambar 5.1
Figures

Produksi Kelapa Sawit Menurut Kecamatan di Kabupaten Luwu Timur (ton), 2023
Oil Palm Production by Subdistrict in Luwu Timur Regency (tons), 2023



Sumber/Source: Dinas Pertanian Kabupaten Luwu Timur/Agriculture Service of Luwu Timur Regency

**5.1 HORTIKULTURA
HORTICULTURE**

Tabel 5.1.1 Luas Panen Tanaman Sayuran Menurut Kecamatan dan Jenis Tanaman di Kabupaten Luwu Timur (ha), 2022 dan 2023
Harvested Area of Vegetables by Subdistrict and Kind of Plant in Luwu Timur Regency (ha), 2022 and 2023

Kecamatan Subdistrict	Bawang Merah Shallot		Cabai Besar Big Chili		Cabai Rawit Chili/Cayenne Pepper	
	2022	2023*	2022	2023*	2022	2023*
(1)	(2)	(3)	(4)	(5)	(6)	(7)
Burau	-	-	-	-	18	19
Wotu	-	-	-	-	12	13
Tomoni	-	-	7	7	10	10
Tomoni Timur	-	-	-	-	3	8
Angkona	-	-	-	-	21	36
Malili	-	-	-	2	10	15
Towuti	-	-	-	-	4	7
Nuha	-	-	-	-	4	4
Wasuponda	-	-	-	-	4	4
Mangkutana	-	-	-	-	6	11
Kalaena	-	-	-	-	-	3
Luwu Timur	-	-	7	9	92	130

Lanjutan Tabel/*Continued Table* 5.1.1

Kecamatan <i>Subdistrict</i>	Bawang Daun/ <i>Scallion</i>		Kubis <i>Cabbage</i>		Tomat <i>Tomato</i>	
	2022	2023*	2022	2023*	2022	2023*
(1)	(8)	(9)	(10)	(11)	(12)	(13)
Burau	-	-	-	-	2	2
Wotu	5	-	-	-	2	5
Tomoni	-	-	-	-	8	11
Tomoni Timur	-	-	-	-	-	3
Angkona	-	-	-	-	6	7
Malili	-	-	-	-	5	7
Towuti	-	-	-	-	6	6
Nuha	-	-	-	-	6	7
Wasuponda	-	-	-	-	3	4
Mangkutana	9	8	-	-	5	4
Kalaena	-	4	-	-	3	2
Luwu Timur	14	12	-	-	46	58

Lanjutan Tabel/*Continued Table 5.1.1*

Kecamatan Subdistrict	Bawang Putih Garlic		Petsai/Sawi Chinese Cabbage		Kacang Panjang Long Beans	
	2022	2023*	2022	2023*	2022	2023*
(1)	(14)	(15)	(16)	(17)	(18)	(19)
Burau	-	-	-	-	2	1
Wotu	-	-	7	-	4	7
Tomoni	-	-	16	16	9	13
Tomoni Timur	-	-	31	36	9	8
Angkona	-	-	-	-	16	23
Malili	-	-	-	-	7	6
Towuti	-	-	-	-	5	4
Nuha	-	-	4	5	-	1
Wasuponda	-	-	12	12	4	4
Mangkutana	-	-	11	9	6	9
Kalaena	-	-	-	5	5	4
Luwu Timur	-	-	81	83	67	80

Lanjutan Tabel/*Continued Table* 5.1.1

Kecamatan Subdistrict	Kangkung Water Spinach		Terung Eggplant		Semangka Water Melon	
	2022	2023*	2022	2023*	2022	2023*
(1)	(20)	(21)	(22)	(23)	(24)	(25)
Burau	4	4	3	3	1	2
Wotu	6	11	3	7	-	1
Tomoni	18	19	9	10	7	20
Tomoni Timur	33	36	4	5	-	-
Angkona	22	30	6	8	17	10
Malili	10	6	7	9	-	2
Towuti	12	11	2	2	-	-
Nuha	12	11	-	-	-	-
Wasuponda	13	12	3	3	-	-
Mangkutana	14	17	5	6	1	1
Kalaena	8	8	3	5	-	-
Luwu Timur	152	165	45	58	26	36

Lanjutan Tabel/Continued Table 5.1.1

Kecamatan Subdistrict	Bayam Spinach		Buncis String Bean		Ketimun Cucumber	
	2022	2023*	2022	2023*	2022	2023*
(1)	(26)	(27)	(28)	(29)	(30)	(31)
Burau	-	1	-	-	-	-
Wotu	6	2	-	-	1	3
Tomoni	17	15	-	-	7	6
Tomoni Timur	28	36	-	-	-	2
Angkona	-	-	-	-	-	-
Malili	-	-	-	-	2	5
Towuti	7	4	1	1	3	3
Nuha	-	1	-	-	2	1
Wasuponda	12	12	-	-	-	-
Mangkutana	10	5	-	-	5	8
Kalaena	-	3	-	-	-	3
Luwu Timur	80	79	1	1	20	31

Lanjutan Tabel/*Continued Table* 5.1.1

Kecamatan Subdistrict	Melon Melon		Kentang Potato		Cabai Keriting Chili/Curly Chili	
	2022	2023*	2022	2023*	2022	2023*
(1)	(32)	(33)	(34)	(35)	(36)	(37)
Bureau	-	-	-	-	-	-
Wotu	-	-	-	-	-	-
Tomoni	-	-	-	-	-	-
Tomoni Timur	-	-	-	-	-	-
Angkona	15	7	-	-	-	-
Malili	-	-	-	-	-	1
Towuti	-	-	-	-	-	-
Nuha	-	-	-	-	-	-
Wasuaponda	-	-	-	-	-	-
Mangkutana	-	-	-	-	-	1
Kalaena	-	-	-	-	-	-
Luwu Timur	15	7	-	-	-	2

Catatan/Note: Cabai besar mencakup cabai keriting/ includes curly chilies

Sumber/Source: BPS, Statistik Pertanian Hortikultura SPH-SBS/BPS-Statistics Indonesia, Agricultural Statistic for Horticulture SPH-SBS

Tabel
Table 5.1.2

Produksi Tanaman Sayuran Menurut Kecamatan dan Jenis Tanaman di Kabupaten Luwu Timur (kuintal), 2022 dan 2023
Production of Vegetables by Subdistrict and Kind of Plant in Luwu Timur Regency (quintal), 2022 dan 2023

Kecamatan Subdistrict	Bawang Merah Shallot		Cabai Besar Big Chili		Cabai Rawit Chili/Cayenne Pepper	
	2022	2023*	2022	2023*	2022	2023*
(1)	(2)	(3)	(4)	(5)	(6)	(7)
Burau	-	-	-	-	43	78
Wotu	-	-	-	-	185	233
Tomoni	-	-	78	104	100	242
Tomoni Timur	-	-	-	-	124	231
Angkona	-	-	-	-	87	209
Malili	-	-	-	19	98	232
Towuti	-	-	-	-	72	74
Nuha	-	-	-	-	45	31
Wasuponda	-	-	-	-	271	73
Mangkutana	-	-	-	-	90	95
Kalaena	-	-	-	-	-	57
Luwu Timur	-	-	78	123	1.115	1.555

Lanjutan Tabel/Continued Table 5.1.2

Kecamatan Subdistrict	Bawang Daun/ Scallion		Kubis Cabbage		Tomat Tomato	
	2022	2023*	2022	2023*	2022	2023*
(1)	(8)	(9)	(10)	(11)	(12)	(13)
Burau	-	-	-	-	4	4
Wotu	21	-	-	-	13	148
Tomoni	-	-	-	-	60	77
Tomoni Timur	-	-	-	-	-	1.431
Angkona	-	-	-	-	30	73
Malili	-	-	-	-	30	55
Towuti	-	-	-	-	60	56
Nuha	-	-	-	-	224	291
Wasuponda	-	-	-	-	298	143
Mangkutana	33	32	-	-	83	33
Kalaena	-	18	-	-	4	43
Luwu Timur	54	50	-	-	806	2.354

Lanjutan Tabel/Continued Table 5.1.2

Kecamatan Subdistrict	Bawang Putih Garlic		Petsai/Sawi Chinese Cabbage		Kacang Panjang Long Beans	
	2022	2023*	2022	2023*	2022	2023*
(1)	(14)	(15)	(16)	(17)	(18)	(19)
Burau	-	-	-	-	4	2
Wotu	-	-	29	-	25	41
Tomoni	-	-	66	60	73	119
Tomoni Timur	-	-	1.310	1.525	570	532
Angkona	-	-	-	-	54	93
Malili	-	-	-	-	75	38
Towuti	-	-	-	-	50	34
Nuha	-	-	290	353	-	71
Wasuponda	-	-	356	221	201	119
Mangkutana	-	-	53	29	77	76
Kalaena	-	-	-	24	14	50
Luwu Timur	-	-	2.104	2.211	1.143	1.175

Lanjutan Tabel/*Continued Table* 5.1.2

Kecamatan Subdistrict	Kangkung Water Spinach		Terung Eggplant		Semangka Water Melon	
	2022	2023*	2022	2023*	2022	2023*
(1)	(20)	(21)	(22)	(23)	(24)	(25)
Burau	8	8	8	7	25	88
Wotu	21	37	22	109	-	10
Tomoni	85	93	100	133	1.835	5.641
Tomoni Timur	1.567	1.624	255	507	-	-
Angkona	76	86	12	33	129	222
Malili	32	27	54	82	-	35
Towuti	85	57	21	14	-	-
Nuha	812	717	-	-	-	-
Wasuponda	316	175	309	226	-	-
Mangkutana	64	85	89	34	250	7
Kalaena	23	34	9	76	-	-
Luwu Timur	3.089	2.943	879	1.221	2.239	6.003

Lanjutan Tabel/Continued Table 5.1.2

Kecamatan Subdistrict	Bayam Spinach		Buncis String Bean		Ketimun Cucumber	
	2022	2023*	2022	2023*	2022	2023*
(1)	(26)	(27)	(28)	(29)	(30)	(31)
Burau	-	2	-	-	-	-
Wotu	19	4	-	-	7	10
Tomoni	64	71	-	-	35	59
Tomoni Timur	934	1.187	-	-	-	684
Angkona	-	-	-	-	-	-
Malili	-	-	-	-	16	40
Towuti	76	48	4	4	20	16
Nuha	-	22	-	-	163	69
Wasuponda	252	204	-	-	-	-
Mangkutana	42	20	-	-	84	67
Kalaena	-	12	-	-	-	39
Luwu Timur	1.387	1.570	4	4	325	983

Lanjutan Tabel/Continued Table 5.1.2

Kecamatan Subdistrict	Cabai Keriting Chili/Curly Chili		Kentang String Bean		Melon Melon	
	2022	2023*	2022	2023*	2022	2023*
(1)	(32)	(33)	(34)	(35)	(36)	(37)
Burau	-	-	-	-	-	-
Wotu	-	-	-	-	-	-
Tomoni	-	-	-	-	-	-
Tomoni Timur	-	-	-	-	-	-
Angkona	-	-	-	-	86	175
Malili	-	11	-	-	-	-
Towuti	-	-	-	-	-	-
Nuha	-	-	-	-	-	-
Wasuponda	-	-	-	-	-	-
Mangkutana	-	4	-	-	-	-
Kalaena	-	-	-	-	-	-
Luwu Timur	-	15	-	-	86	175

Catatan/Note: Cabai besar mencakup cabai keriting/ includes curly chilies

* Angka sementara/ Preliminary Figures

Sumber/Source: BPS, Statistik Pertanian Hortikultura SPH-SBS/BPS-Statistics Indonesia, Agricultural Statistic for Horticulture SPH-SBS

Tabel 5.1.3 Luas Panen Tanaman Sayuran dan Buah-buahan Semusim Menurut Jenis Tanaman di Kabupaten Luwu Timur (ha), 2020–2023
Harvested Area of Seasonal Vegetables and Fruits by Kind of Plant in Luwu Timur Regency (ha), 2020–2023

Jenis Tanaman/Kind of Plants	2020	2021	2022	2023*
(1)	(2)	(3)	(4)	(5)
Sayuran/Vegetables:				
Bawang Daun/ <i>Scallion</i>	3	9	14	12
Bawang Merah/ <i>Shallots</i>	1	3	-	-
Bawang Putih/ <i>Garlic</i>	-	-	-	-
Bayam/ <i>Spinach</i>	40	64	80	79
Buncis/ <i>String Bean</i>	3	2	1	1
Cabai Besar/TW/Teropong/ <i>Chili/Big Chili</i>	...	6	7	9
Cabai Keriting/ <i>Curly Chili</i>	...	-	-	2
Cabai Rawit/ <i>Chili/Cayenne Pepper</i>	101	77	92	130
Jamur Tiram/ <i>Mushrooms</i>	-	-	-	-
Jamur Merang/ <i>Mushrooms</i>	-	-	-	-
Jamur Lainnya/ <i>Mushrooms</i>	-	-	-	-
Kacang Merah/ <i>Red Beans</i>
Kacang Panjang/ <i>Long Beans</i>	70	55	67	80
Kangkung/ <i>Water Spinach</i>	63	118	152	165
Kembang Kol/ <i>Cauliflower</i>	1	-	-	-
Kentang/ <i>Potato</i>	-	-	-	-

Lanjutan Tabel/*Continued Table* 5.1.3

Jenis Tanaman/ <i>Kind of Plants</i>	2020	2021	2022	2023*
(1)	(6)	(7)	(8)	(9)
Ketimun/ <i>Cucumber</i>	8	13	20	31
Kubis/ <i>Cabbage</i>	-	-	-	-
Labu Siam/ <i>Chayote</i>	-	-	-	-
Lobak/ <i>Radish</i>
Petsai/ <i>Chinese Cabbage/Mustard Green</i>	38	66	81	83
Terung/ <i>Eggplant</i>	56	45	45	58
Tomat/ <i>Tomato</i>	60	53	46	58
Wortel/ <i>Carrot</i>	-	-	-	-
Buah-buahan/Fruits:				
Blewah/ <i>Blewah</i>
Melon/ <i>Melon</i>	1	1	15	7
Semangka/ <i>Watermelon</i>	13	11	26	36

Catatan/*Note*: Cabai besar mencakup cabai keriting/ *includes curly chilies*

Sumber/*Source*: BPS, Statistik Pertanian Hortikultura SPH-SBS/BPS-Statistics Indonesia, *Agricultural Statistic for Horticulture SPH-SBS*

Tabel
Table 5.1.4

Produksi Tanaman Sayuran dan Buah-buahan Semusim Menurut Jenis Tanaman di Kabupaten Luwu Timur (kuintal), 2020–2023
Production of Seasonal Vegetables and Fruits by Kind of Plant in Luwu Timur Regency (quintal), 2020–2023

Jenis Tanaman/Kind of Plants	2020	2021	2022	2023*
(1)	(2)	(3)	(4)	(5)
Sayuran/Vegetables:				
Bawang Daun/ <i>Scallion</i>	90	38	54	50
Bawang Merah/ <i>Shallots</i>	11	98	-	-
Bawang Putih/ <i>Garlic</i>	-	-	-	-
Bayam/ <i>Spinach</i>	342	1.158	1.387	1.570
Buncis/ <i>String Bean</i>	27	10	4	4
Cabai Besar/TW/Teropong/ <i>Chili/Big Chili</i>	...	49	78	123
Cabai Keriting/ <i>Curly Chili</i>	...	-	-	15
Cabai Rawit/ <i>Chili/Cayenne Pepper</i>	1.161	993	1.115	1.555
Jamur Tiram ¹ / <i>Mushrooms</i> ¹	-	-	-	-
Jamur Merang ¹ / <i>Mushrooms</i> ¹	-	-	-	-
Jamur Lainnya ¹ / <i>Mushrooms</i> ¹	-	-	-	-
Kacang Merah/ <i>Red Beans</i>
Kacang Panjang/ <i>Long Beans</i>	1.593	1.027	1.143	1.175
Kangkung/ <i>Water Spinach</i>	1.737	2.884	3.089	2.943
Kembang Kol/ <i>Cauliflower</i>	78	-	-	-
Kentang/ <i>Potato</i>	-	-	-	-

Lanjutan Tabel/Continued Table 5.1.4

Jenis Tanaman/Kind of Plants	2020	2021	2022	2023*
(1)	(6)	(7)	(8)	(9)
Ketimun/Cucumber	198	274	325	983
Kubis/Cabbage	-	-	-	-
Labu Siam/Chayote	-	-	-	-
Lobak/Radish
Petsai/Chinese Cabbage/Mustard Green	1.217	1.948	2.104	2.211
Terung/Eggplant	1.482	851	879	1.221
Tomat/Tomato	1.022	974	806	2.354
Wortel/Carrot	-	-	-	-
Buah-buahan/Fruits:	-	-	-	-
Blewah/Blewah
Melon/Melon	300	100	86	175
Semangka/Watermelon	3.312	2.175	2.239	6.003

Catatan/Note: Cabai besar mencakup cabai keriting/ includes curly chilies

Sumber/Source: BPS, Statistik Pertanian Hortikultura SPH-SBS/BPS-Statistics Indonesia, Agricultural Statistic for Horticulture SPH-SBS

Tabel
Table 5.1.5

Luas Panen Tanaman Biofarmaka Menurut Kecamatan dan Jenis Tanaman di Kabupaten Luwu Timur (m²), 2022 dan 2023

Harvested Area of Medicinal Plants by Subdistrict and Kind of Plant in Luwu Timur Regency (m²), 2022 and 2023

Kecamatan Subdistrict	Jahe Ginger		Laos/Lengkuas Galanga		Kencur East Indian Galangal	
	2022	2023*	2022	2023*	2022	2023*
(1)	(2)	(3)	(4)	(5)	(6)	(7)
Burau	100	56	53	37	-	-
Wotu	34	25	4	5	-	-
Tomoni	48	76	169	259	14	21
Tomoni Timur	100	100	50	54	-	-
Angkona	30	50	-	-	-	-
Malili	10	100	11	12	10	52
Towuti	300	50	220	220	-	-
Nuha	45	47	43	33	41	33
Wasuponda	73	93	36	25	26	-
Mangkutana	12	9	18	10	6	3
Kalaena	2	2	2	3	-	2
Luwu Timur	754	608	606	658	97	111

Lanjutan Tabel/*Continued Table* 5.1.5

Kecamatan Subdistrict	Kunyit Turmeric		Temulawak Java Turmeric		Lempuyang Zingiber Aromaticum	
	2022	2023*	2022	2023*	2022	2023*
(1)	(8)	(9)	(10)	(11)	(12)	(13)
Burau	60	27	-	-	-	-
Wotu	7	6	7	11	-	-
Tomoni	50	68	-	-	-	-
Tomoni Timur	50	95	-	-	-	-
Angkona	-	-	-	-	-	-
Malili	7	42	7	14	6	17
Towuti	-	-	-	-	-	-
Nuha	39	41	-	-	-	-
Wasuponda	20	10	28	32	-	-
Mangkutana	13	7	7	4	5	2
Kalaena	1	2	-	-	-	-
Luwu Timur	247	298	49	61	11	19

Lanjutan Tabel/*Continued Table 5.1.5*

Kecamatan <i>Subdistrict</i>	Kapulaga <i>Java Cardamom</i>		Sambiloto <i>King of Bitter</i>		Temuireng <i>Black Turmeric</i>	
	2022	2023*	2022	2023*	2022	2023*
(1)	(14)	(15)	(16)	(17)	(18)	(19)
Burau	-	-	-	-	-	-
Wotu	-	-	-	-	-	-
Tomoni	-	-	-	-	-	-
Tomoni Timur	-	-	-	-	-	-
Angkona	-	-	-	-	-	-
Malili	-	-	5	5	-	-
Towuti	-	-	-	-	-	-
Nuha	-	-	-	-	-	-
Wasuponda	-	-	-	-	-	-
Mangkutana	3	1	-	-	5	1
Kalaena	-	-	-	-	-	-
Luwu Timur	3	1	5	5	5	1

Lanjutan Tabel/*Continued Table* 5.1.5

Kecamatan Subdistrict	Temukunci Chinese Keys		Jeruk Nipis Lime		Serai Lemongrass	
	2022	2023*	2022	2023*	2022	2023*
(1)	(20)	(21)	(22)	(23)	(24)	(25)
Burau	-	-	400	85	120	51
Wotu	-	-	30	25	18	15
Tomoni	-	-	20	28	157	250
Tomoni Timur	-	-	192	192	75	70
Angkona	-	-	-	-	-	-
Malili	5	30	7	12	17	20
Towuti	-	-	73	83	180	280
Nuha	-	-	32	32	122	135
Wasuponda	-	-	26	31	62	100
Mangkutana	9	4	227	184	26	14
Kalaena	-	-	-	3	-	3
Luwu Timur	14	34	1.007	675	777	938

Catatan/Note: Angka Sementara (ASEM)/ Preliminary Figures

Sumber/Source: BPS, Statistik Pertanian Hortikultura SPH-SBS/ BPS-Statistics Indonesia, Agricultural Statistic for Horticulture SPH-SBS

Tabel
Table 5.1.6

Produksi Tanaman Biofarmaka Menurut Kecamatan dan Jenis Tanaman di Kabupaten Luwu Timur (kg), 2022 and 2023

Production of Medicinal Plants by Subdistrict and Kind of Plant in Luwu Timur Regency (kg), 2022 and 2023

Kecamatan Subdistrict	Jahe Ginger		Laos/Lengkuas Galanga		Kencur East Indian Galangal	
	2022	2023*	2022	2023*	2022	2023*
(1)	(2)	(3)	(4)	(5)	(6)	(7)
Burau	248	250	225	195	-	-
Wotu	355	110	34	12	-	-
Tomoni	274	430	1.340	1.840	70	101
Tomoni Timur	380	151	690	737	-	-
Angkona	33	99	-	-	-	-
Malili	53	530	108	77	38	278
Towuti	122	37	540	1.310	-	-
Nuha	144	246	140	109	87	76
Wasuponda	155	102	84	105	20	-
Mangkutana	34	22	106	28	24	7
Kalaena	5	12	5	21	-	11
Luwu Timur	1.803	1.989	3.272	4.434	239	473

Lanjutan Tabel/*Continued Table* 5.1.6

Kecamatan Subdistrict	Kunyit Turmeric		Temulawak Java Turmeric		Lempuyang Zingiber Aromaticum	
	2022	2023*	2022	2023*	2022	2023*
(1)	(8)	(9)	(10)	(11)	(12)	(13)
Burau	200	91	-	-	-	-
Wotu	59	19	21	22	-	-
Tomoni	211	273	-	-	-	-
Tomoni Timur	187	805	-	-	-	-
Angkona	-	-	-	-	-	-
Malili	61	187	36	48	31	47
Towuti	-	-	-	-	-	-
Nuha	103	105	-	-	-	-
Wasuponda	24	35	25	68	-	-
Mangkutana	50	27	37	12	25	4
Kalaena	2	10	-	-	-	-
Luwu Timur	897	1.552	119	150	56	51

Lanjutan Tabel/*Continued Table 5.1.6*

Kecamatan <i>Subdistrict</i>	Kapulaga <i>Java Cardamom</i>		Sambiloto <i>King of Bitter</i>		Temuireng <i>Black Turmeric</i>	
	2022	2023*	2022	2023*	2022	2023*
(1)	(14)	(15)	(16)	(17)	(18)	(19)
Burau	-	-	-	-	-	-
Wotu	-	-	-	-	-	-
Tomoni	-	-	-	-	-	-
Tomoni Timur	-	-	-	-	-	-
Angkona	-	-	-	-	-	-
Malili	-	-	10	4	-	-
Towuti	-	-	-	-	-	-
Nuha	-	-	-	-	-	-
Wasuponda	-	-	-	-	-	-
Mangkutana	18	3	-	-	29	3
Kalaena	-	-	-	-	-	-
Luwu Timur	18	3	10	4	29	3

Lanjutan Tabel/*Continued Table* 5.1.6

Kecamatan Subdistrict	Temukunci Chinese Keys		Jeruk Nipis Lime		Serai Lemongrass	
	2022	2023*	2022	2023*	2022	2023*
(1)	(20)	(21)	(22)	(23)	(24)	(25)
Burau	-	-	2.600	2.681	466	397
Wotu	-	-	460	438	232	60
Tomoni	-	-	300	532	1.086	1.933
Tomoni Timur	-	-	15.682	25.588	873	1.063
Angkona	-	-	-	-	-	-
Malili	15	87	525	660	134	68
Towuti	-	-	1.447	1.413	2.070	3.844
Nuha	-	-	927	2.294	510	919
Wasuponda	-	-	520	656	230	363
Mangkutana	36	12	5.866	2.165	263	100
Kalaena	-	-	-	34	-	15
Luwu Timur	51	99	28.327	36.461	5.864	8.762

Catatan/*Note*:

Sumber/*Source*: BPS, Statistik Pertanian Hortikultura SPH-SBS/ *BPS-Statistics Indonesia, Agricultural Statistic for Horticulture SPH-SBS*

Tabel
Table 5.1.7

Luas Panen Tanaman Biofarmaka Menurut Jenis Tanaman di Kabupaten Luwu Timur (m²), 2020–2023
Harvested Area of Medicinal Plants by Kind of Plant in Luwu Timur Regency (m²), 2020–2023

Jenis Tanaman Kind of Plants	2020	2021	2022	2023*
(1)	(2)	(3)	(4)	(5)
Jeruk Nipis ¹	...	3.092	1.007	675
Mahkota Dewa ¹ / <i>Phaleria Macrocarpa</i> ¹	-	-	-	-
Serai	...	1.522	777	938
Jahe/ <i>Ginger</i>	544	794	754	608
Kapulaga/ <i>Java Cardamon</i>	-	10	3	1
Kencur/ <i>East Indian Galangal</i>	68	84	97	111
Kunyit/ <i>Turmeric</i>	325	395	247	298
Laos/Lengkuas/ <i>Galanga</i>	535	667	606	658
Lempuyang/ <i>Zingiber Aromaticum</i>	47	21	11	19
Lidah Buaya/ <i>Aloevera</i>	7	-	-	-
Mengkudu ¹ / <i>Indian Mulberry</i> ¹	-	-	-	-
Temuireng/ <i>Black Turmeric</i>	-	10	5	1
Temukunci/ <i>Chinese Keys</i>	-	15	14	34
Temulawak/ <i>Java Turmeric</i>	65	37	49	61
Sambiloto/ <i>King of Bitter</i>	13	-	5	5

Catatan/Note: ¹ Satuan luas panen dalam pohon/*The unit of harvested area are tree*

Sumber/Source: BPS, Statistik Pertanian Hortikultura SPH-TBF/BPS-Statistics Indonesia, *Agricultural Statistic for Horticulture SPH-TBF*

Tabel
Table 5.1.8**Produksi Tanaman Biofarmaka Menurut Jenis Tanaman di Kabupaten Luwu Timur (kg), 2020–2023**
Production of Medicinal Plants by Kind of Plant in Luwu Timur Regency (kg), 2020–2023

Jenis Tanaman <i>Kind of Plants</i>	2020	2021	2022	2023*
(1)	(2)	(3)	(4)	(5)
Jeruk Nipis	...	160.428	28.327	36.461
Mahkota Dewa/ <i>Phaleria Macrocarpa</i>	-	-	-	-
Serai	...	11.915	5.864	8.762
Jahe/ <i>Ginger</i>	2.058	1.187	1.803	1.989
Kapulaga/ <i>Java Cardamon</i>	-	24	18	3
Kencur/ <i>East Indian Galangal</i>	215	203	239	473
Kunyit/ <i>Turmeric</i>	1.163	986	897	1.552
Laos/Lengkuas/ <i>Galanga</i>	2.645	2.480	3.272	4.434
Lempuyang/ <i>Zingiber Aromaticum</i>	82	64	56	51
Lidah Buaya/ <i>Aloevera</i>	23	-	-	-
Mengkudu/ <i>Indian Mulberry</i>	-	-	-	-
Temuireng/ <i>Black Turmeric</i>	-	41	29	3
Temukunci/ <i>Chinese Keys</i>	150	48	51	99
Temulawak/ <i>Java Turmeric</i>	...	105	119	150
Sambiloto/ <i>King of Bitter</i>	11	-	10	4

Catatan/Note:

Sumber/Source: BPS, Statistik Pertanian Hortikultura SPH-TBF/BPS-Statistics Indonesia, *Agricultural Statistic for Horticulture SPH-TBF*

Tabel
Table 5.1.9

Luas Panen Tanaman Hias Menurut Kecamatan dan Jenis Tanaman di Kabupaten Luwu Timur (m²), 2022 and 2023
Harvested Area of Ornamental Plants by Subdistrict and Kind of Plant in Luwu Timur Regency (m²), 2022 and 2023

Kecamatan Subdistrict	Anggrek Pot Orchid		Anggrek Potong Cut Orchid		Krisan Chrysantemum	
	2022	2023*	2022	2023*	2022	2023*
(1)	(2)	(3)	(4)	(5)	(6)	(7)
Burau	-	-	-	-	-	-
Wotu	-	-	-	-	-	-
Tomoni	-	-	-	-	-	-
Tomoni Timur	-	-	-	-	-	-
Angkona	-	-	-	-	-	-
Malili	-	-	-	-	-	-
Towuti	-	-	-	-	-	-
Nuha	-	-	-	-	-	-
Wasuponda	-	-	-	-	-	-
Mangkutana	-	-	-	-	-	-
Kalaena	-	-	-	-	-	-
Luwu Timur	-	-	-	-	-	-

Lanjutan Tabel/*Continued Table* 5.1.9

Kecamatan Subdistrict	Mawar Rose		Sedap Malam Tuberose	
	2022	2023*	2022	2023*
(1)	(8)	(9)	(10)	(11)
Burau	-	-	-	-
Wotu	-	-	-	-
Tomoni	-	-	-	-
Tomoni Timur	-	-	-	-
Angkona	-	-	-	-
Malili	-	-	-	-
Towuti	-	-	-	-
Nuha	-	-	-	-
Wasuponda	-	-	-	-
Mangkutana	-	-	-	-
Kalaena	-	-	-	-
Luwu Timur	-	-	-	-

Catatan/*Note*:Sumber/*Source*: BPS, Statistik Pertanian Hortikultura SPH-TH/BPS-Statistics Indonesia, *Agricultural Statistik for Horticulture SPH-TH*

Tabel
Table 5.1.10

Produksi Tanaman Hias Menurut Kecamatan dan Jenis Tanaman di Kabupaten Luwu Timur (tangkai), 2022 and 2023*
Production of Ornamental Plants by Subdistrict and Kind of Plant in Luwu Timur Regency (stalks), 2022 and 2023*

Kecamatan Subdistrict	Anggrek Pot Orchid		Anggrek Potong Cut Orchid		Krisan Chrysantemum	
	2022	2023*	2022	2023*	2022	2023*
(1)	(2)	(3)	(4)	(5)	(6)	(7)
Burau	-	-	-	-	-	-
Wotu	-	-	-	-	-	-
Tomoni	-	-	-	-	-	-
Tomoni Timur	-	-	-	-	-	-
Angkona	-	-	-	-	-	-
Malili	-	-	-	-	-	-
Towuti	-	-	-	-	-	-
Nuha	-	-	-	-	-	-
Wasuponda	-	-	-	-	-	-
Mangkutana	-	-	-	-	-	-
Kalaena	-	-	-	-	-	-
Luwu Timur	-	-	-	-	-	-

Lanjutan Tabel/*Continued Table* 5.1.10

Kecamatan Subdistrict	Mawar Rose		Sedap Malam Tuberose	
	2022	2023*	2022	2023*
(1)	(8)	(9)	(10)	(11)
Burau	-	-	-	-
Wotu	-	-	-	-
Tomoni	-	-	-	-
Tomoni Timur	-	-	-	-
Angkona	-	-	-	-
Malili	-	-	-	-
Towuti	-	-	-	-
Nuha	-	-	-	-
Wasuponda	-	-	-	-
Mangkutana	-	-	-	-
Kalaena	-	-	-	-
Luwu Timur	-	-	-	-

Catatan/Note:

Sumber/Source: BPS, Statistik Pertanian Hortikultura SPH-TH/BPS-Statistics Indonesia, Agricultural Statistik for Horticulture SPH-TH

Tabel 5.1.11 Luas Panen Tanaman Hias Menurut Jenis Tanaman di Kabupaten Luwu Timur (m²), 2020–2023
Table 5.1.11 Harvested Area of Ornamental Plants by Kind of Plant in Luwu Timur Regency (m²), 2020–2023

Jenis Tanaman <i>Kind of Plants</i>	2020	2021	2022	2023*
(1)	(2)	(3)	(4)	(5)
Aglaonema	-	-	-	-
Anggrek Pot/ <i>Orchid</i>	...	-	-	-
Anggrek Potong/ <i>Orchid</i>	...	-	-	-
Anthurium Bunga/ <i>Flamingo Lily Flower</i>	-	-	-	-
Bromelia	...	-	-	-
Bugenvil	...	-	-	-
Cordyline	-	-	-	-
Dracaena/ <i>Dracaena</i>	-	-	-	-
Gerbera (<i>Herbras</i>)	-	-	-	-
Heliconia (Pisang-Pisangan)	-	-	-	-
Ixora (<i>Soka</i>)	-	-	-	-
Krisan/ <i>Chrysantemum</i>	-	-	-	-
Mawar/ <i>Rose</i>	-	-	-	-
Melati/ <i>Jasmine</i>	-	-	-	-
Pakis/ <i>Leather Leaf Fern</i>	-	-	-	-
Palem/ <i>Palm</i>	-	-	-	-
Phylodendron/ <i>Phylodendron</i>	-	-	-	-
Puring	...	-	-	-
Sansevieria (<i>Pedang-Pedangan</i>)	-	-	-	-
Sedap Malam/ <i>Tuberose</i>	-	-	-	-

Catatan/Note:

Sumber/Source: BPS, Statistik Pertanian Hortikultura SPH-TH/BPS-Statistics Indonesia, Agricultural Statistik for Horticulture SPH-TH

Tabel
Table 5.1.12

Produksi Tanaman Hias Menurut Jenis Tanaman di Kabupaten Luwu Timur (tangkai), 2020–2023
Production of Ornamental Plants by Kind of Plant in Luwu Timur Regency (stalks), 2020–2023

Jenis Tanaman Kind of Plants	2020	2021	2022	2023*
(1)	(2)	(3)	(4)	(5)
Aglaonema ¹	-	-	-	-
Anggrek Pot ¹ /Orchid ¹	...	-	-	-
Anggrek Potong/Orchid	...	-	-	-
Anthurium Bunga ¹ /Flamingo Lily Flower ¹	-	-	-	-
Bromelia ¹	...	-	-	-
Bugenvil ¹	...	-	-	-
Cordyline ¹	-	-	-	-
Dracaena ¹ /Dracaena ¹	-	-	-	-
Gerbera (Herbras)	-	-	-	-
Heliconia (Pisang-Pisangan) ¹	-	-	-	-
Ixora (Soka) ¹	-	-	-	-
Krisan/Chrysantemum	-	-	-	-
Mawar/Rose	-	-	-	-
Melati ² /Jasmine ²	-	-	-	-
Pakis ² /Leather Leaf Fern ²	-	-	-	-
Palem ¹ /Palm ¹	-	-	-	-
Phylodendron ¹ /Phylodendron ¹	-	-	-	-
Puring ¹	...	-	-	-
Sansevieria (Pedang-Pedangan) ¹	-	-	-	-
Sedap Malam/Tuberose	-	-	-	-

Catatan/Note: ¹ Satuan produksi dalam pohon/The unit of production are tree

² Satuan produksi dalam kg/The unit of production are kg

Sumber/Source: BPS, Statistik Pertanian Hortikultura SPH-TH/BPS-Statistics Indonesia, Agricultural Statistik for Horticulture SPH-TH

Tabel 5.1.13
Table

Produksi Buah-buahan Menurut Kecamatan dan Jenis Tanaman di Kabupaten Luwu Timur (kuintal), 2022 dan 2023
Production of Fruits by Subdistrict and Kind of Plant in Luwu Timur Regency (quintal), 2022 and 2023

Kecamatan Subdistrict	Mangga Mango		Durian Durian		Jeruk Siam/Kepron Orange/Tangerine	
	2022	2023*	2022	2023*	2022	2023*
(1)	(2)	(3)	(4)	(5)	(6)	(7)
Burau	142	3.034	10.300	33.290	23	165
Wotu	36	248	520	30.409	44	22
Tomoni	53	201	-	2.843	-	-
Tomoni Timur	26	276	-	30	-	-
Angkona	-	181	47	14.898	38	56
Malili	531	1.622	1.953	7.388	82	231
Towuti	16	85	74	199	-	-
Nuha	123	187	92	149	-	-
Wasuponda	72	208	3	6.214	-	-
Mangkutana	180	167	480	142.375	4.447	32
Kalaena	-	43	-	102	-	24
Luwu Timur	1.179	6.253	13.470	237.896	4.634	527

Lanjutan Tabel/Continued Table 5.1.13

Kecamatan Subdistrict	Pisang Banana		Pepaya Papaya		Salak Salacca	
	2022	2023*	2022	2023*	2022	2023*
(1)	(8)	(9)	(10)	(11)	(12)	(13)
Burau	17.876	11.254	1.902	436	-	-
Wotu	338	432	49	128	16	41
Tomoni	262	786	61	218	8	10
Tomoni Timur	318	619	67	316	18	12
Angkona	299	268	-	47	-	10
Malili	19.022	8.778	2.041	908	23	7
Towuti	84	354	19	165	3	33
Nuha	105	148	168	220	-	-
Wasuponda	14	73	64	126	2	5
Mangkutana	35.135	24.541	2.930	1.580	480	1.571
Kalaena	247	965	60	104	235	70
Luwu Timur	73.700	48.218	7.362	4.250	786	1.760

Lanjutan Tabel/Continued Table 5.1.13

Kecamatan Subdistrict	Duku/Langsar/Kokosa Duku		Manggis Mangosteen		Nangka/Cempedak Jackfruit	
	2022	2023*	2022	2023*	2022	2023*
(1)	(14)	(15)	(16)	(17)	(18)	(19)
Burau	-	24	37	522	2	46
Wotu	9	132	19	73	43	156
Tomoni	-	74	12	187	60	70
Tomoni Timur	-	5	-	23	56	94
Angkona	-	714	-	-	-	56
Malili	81	332	444	101	1.827	695
Towuti	14	37	4	13	45	70
Nuha	-	-	-	-	168	224
Wasuponda	-	284	-	41	56	86
Mangkutana	-	33.228	900	1.807	17.100	5.425
Kalaena	-	3	-	28	110	96
Luwu Timur	104	34.831	1.416	2.795	19.468	7.017

Lanjutan Tabel/Continued Table 5.1.13

Kecamatan Subdistrict	Nenas Pineapple		Rambutan Rambutan		Sukun Breadfruit	
	2022	2023*	2022	2023*	2022	2023*
(1)	(20)	(21)	(22)	(23)	(24)	(25)
Burau	199	110	1.125	3.951	53	249
Wotu	13	25	169	193	-	15
Tomoni	7	19	132	389	22	19
Tomoni Timur	15	5	20	50	-	-
Angkona	-	-	-	1.921	-	8
Malili	62	74	79	2.297	107	62
Towuti	5	15	28	237	-	-
Nuha	-	-	59	73	-	-
Wasuponda	2	2	3	570	-	-
Mangkutana	627	407	3.060	15.163	455	143
Kalaena	11	20	-	25	16	395
Luwu Timur	940	678	4.676	24.870	652	891

Lanjutan Tabel/Continued Table 5.1.13

Kecamatan Subdistrict	Alpukat Avocado		Belimbing Star Fruit		Jambu Air Water Apple	
	2022	2023*	2022	2023*	2022	2023*
(1)	(26)	(27)	(28)	(29)	(30)	(31)
Burau	8	32	-	5	30	52
Wotu	37	32	11	11	14	84
Tomoni	16	31	7	4	-	-
Tomoni Timur	-	-	-	-	-	-
Angkona	-	126	-	-	-	-
Malili	220	225	-	-	90	164
Towuti	10	28	7	7	14	9
Nuha	37	45	-	-	-	-
Wasuponda	2	7	-	-	-	-
Mangkutana	130	109	55	3	1.450	116
Kalaena	-	14	-	-	-	-
Luwu Timur	460	648	79	29	1.598	425

Lanjutan Tabel/Continued Table 5.1.13

Kecamatan Subdistrict	Jambu Biji Guava		Jengkol Jengkol		Jeruk Besar Pomelo	
	2022	2023*	2022	2023*	2022	2023*
(1)	(32)	(33)	(34)	(35)	(36)	(37)
Burau	-	5	-	116	168	400
Wotu	19	13	-	260	16	50
Tomoni	-	-	-	-	-	-
Tomoni Timur	-	-	-	-	-	-
Angkona	-	-	-	-	-	1.238
Malili	219	21	14	-	-	-
Towuti	5	5	-	-	-	-
Nuha	-	-	-	-	-	-
Wasuponda	-	-	1	-	-	-
Mangkutana	381	40	550	104	40	21
Kalaena	-	-	-	-	-	-
Luwu Timur	624	84	565	480	224	1.709

Lanjutan Tabel/*Continued Table* 5.1.13

Kecamatan Subdistrict	Petai <i>Twisted Cluster Bean</i>		Sawo <i>Sapodilla</i>		Sirsak <i>Soursop</i>	
	2022	2023*	2022	2023*	2022	2023*
(1)	(38)	(39)	(40)	(41)	(42)	(43)
Burau	-	12	33	89	-	-
Wotu	-	-	15	19	-	-
Tomoni	20	9	5	-	-	-
Tomoni Timur	-	-	-	-	-	-
Angkona	-	-	-	-	-	6
Malili	1	-	-	-	-	-
Towuti	-	-	-	-	4	8
Nuha	-	-	-	-	-	-
Wasuponda	-	1	-	-	-	-
Mangkutana	215	144	125	208	185	69
Kalaena	-	-	179	320	-	-
Luwu Timur	235	166	357	636	189	83

Lanjutan Tabel/*Continued Table* 5.1.13

Kecamatan Subdistrict	Buah Naga Dragon Fruit		Lemon		Lengkeng Dimocarpus Longan	
	2022	2023*	2022	2023*	2022	2023*
(1)	(44)	(45)	(46)	(47)	(48)	(49)
Burau	111	3	-	-	-	43
Wotu	-	460	-	-	8	36
Tomoni	-	-	-	-	-	-
Tomoni Timur	-	-	-	-	-	-
Angkona	-	-	-	-	-	-
Malili	482	152	-	-	-	-
Towuti	13	44	3	34	88	328
Nuha	-	-	-	-	-	-
Wasuponda	67	71	-	-	-	12
Mangkutana	140	11	230	7	120	59
Kalaena	-	-	-	-	-	8
Luwu Timur	812	740	233	41	216	486

Catatan/Note:

Sumber/Source: BPS, Statistik Pertanian Hortikultura SPH-BST/BPS-Statistics Indonesia, Agricultural Statistic for Horticulture SPH-BST

Tabel
Table 5.1.14

Produksi Buah–Buahan dan Sayuran Tahunan Menurut Jenis Tanaman di Kabupaten Luwu Timur (kuintal), 2020–2023

Production of Annual Fruits and Vegetables by Kind of Plant in Luwu Timur Regency (quintal), 2020–2023

Jenis Tanaman/Kind of Plants	2020	2021	2022	2023*
(1)	(2)	(3)	(4)	(5)
Buah–Buahan/Fruits:				
Alpukat/Avocado	277	577	460	648
Belimbing/Star Fruit	68	68	79	29
Duku/Langsar/Kokosan/Duku	68.314	39	104	34.831
Durian/Durian	42.452	26.884	13.470	237.896
Jambu Biji/Guava	221	613	624	84
Jambu Air/Water Apple	405	1.490	1.598	425
Jeruk Siam/Keprok/Orange/Tangerine	327	2.207	4.634	527
Jeruk Besar/Pomelo	381	601	224	1.709
Mangga/Mango	3.224	1.100	1.179	6.253
Manggis/Mangosteen	1.274	695	1.416	2.795
Nangka/Cempedak/Jackfruit	20.210	21.522	19.468	7.017
Nenas/Pineapple	788	965	940	678
Pepaya/Papaya	8.855	7.403	7.362	4.250
Pisang/Banana	71.502	75.623	73.700	48.218
Rambutan/Rambutan	26.502	5.450	4.676	24.870
Salak/Snakefruit	1.350	812	786	1.760
Sawo/Sapodilla/Sawo	519	539	357	636

Lanjutan Tabel/*Continued Table* 5.1.14

Jenis Tanaman/Kind of Plants	2020	2021	2022	2023*
(1)	(6)	(7)	(8)	(9)
Sirsak/ <i>Soursop</i>	168	206	189	83
Sukun/ <i>Breadfruit</i>	737	848	652	891
Anggur	-	-	7	-
Apel	-	-	-	-
Buah Naga	...	1.786	812	740
Jeruk Lemon	...	190	233	41
Lengkeng	...	344	216	486
Sayuran/Vegetables:				
Melinjo/ <i>Gnetum/Melinjo</i>	-	-	-	-
Petai/ <i>Twisted Cluster Bean</i>	127	245	235	166

Catatan/*Note:*Sumber/*Source:* BPS, Statistik Pertanian Hortikultura SPH-BST/*BPS-Statistics Indonesia, Agricultural Statistic for Horticulture SPH-BST*

**5.2 PERKEBUNAN
ESTATE CROPS**

Tabel 5.2.1 Luas Areal Tanaman Perkebunan Menurut Kecamatan dan Jenis Tanaman di Kabupaten Luwu Timur (ha), 2022 dan 2023
Planted Area of Smallholder Estate Crops by Subdistrict and Type of Crops in Luwu Timur Regency (ha), 2022 and 2023

Kecamatan Subdistrict	Kelapa Sawit/Oil Palm		Kelapa/Coconut	
	2022	2023*	2022	2023*
(1)	(2)	(3)	(4)	(5)
Burau
Wotu
Tomoni
Tomoni Timur
Angkona
Malili
Towuti
Nuha
Wasuponda
Mangkutana
Kalaena
Luwu Timur

Lanjutan Tabel/*Continued Table* 5.2.1

Kecamatan Subdistrict	Karet/Rubber		Kopi/Coffee	
	2022	2023*	2022	2023*
(1)	(6)	(7)	(8)	(9)
Burau
Wotu
Tomoni
Tomoni Timur
Angkona
Malili
Towuti
Nuha
Wasuponda
Mangkutana
Kalaena
Luwu Timur

Lanjutan Tabel/Continued Table 5.2.1

Kecamatan Subdistrict	Kakao/Cocoa		Tebu/Sugar Cane	
	2022	2023*	2022	2023*
(1)	(10)	(11)	(12)	(13)
Burau
Wotu
Tomoni
Tomoni Timur
Angkona
Malili
Towuti
Nuha
Wasuponda
Mangkutana
Kalaena
Luwu Timur

Lanjutan Tabel/*Continued Table 5.2.1*

Kecamatan Subdistrict	Teh/Tea		Tembakau/Tobacco	
	2022	2023*	2022	2023*
(1)	(14)	(15)	(16)	(17)
Burau
Wotu
Tomoni
Tomoni Timur
Angkona
Malili
Towuti
Nuha
Wasuponda
Mangkutana
Kalaena
Luwu Timur

Catatan/Note:

Sumber/Source: Dinas Pertanian Kabupaten Luwu Timur/Agriculture Service of Luwu Timur Regency

Tabel
Table 5.2.2

Produksi Perkebunan Menurut Kecamatan dan Jenis Tanaman di Kabupaten Luwu Timur (ton), 2022 dan 2023
Production of Smallholder Estate by Subdistrict and Type of Crops in Luwu Timur Regency (ton), 2022 and 2023

Kecamatan Subdistrict	Kelapa Sawit/Oil Palm		Kelapa/Coconut	
	2022	2023*	2022	2023*
(1)	(2)	(3)	(4)	(5)
Burau
Wotu
Tomoni
Tomoni Timur
Angkona
Malili
Towuti
Nuha
Wasuponda
Mangkutana
Kalaena
Luwu Timur

Lanjutan Tabel/*Continued Table* 5.2.2

Kecamatan <i>Subdistrict</i>	Karet/ <i>Rubber</i>		Kopi/ <i>Coffee</i>	
	2022	2023*	2022	2023*
(1)	(6)	(7)	(8)	(9)
Burau
Wotu
Tomoni
Tomoni Timur
Angkona
Malili
Towuti
Nuha
Wasuponda
Mangkutana
Kalaena
Luwu Timur

Lanjutan Tabel/*Continued Table 5.2.2*

Kecamatan Subdistrict	Kakao/Cocoa		Tebu/Sugar Cane	
	2022	2023*	2022	2023*
(1)	(10)	(11)	(12)	(13)
Burau
Wotu
Tomoni
Tomoni Timur
Angkona
Malili
Towuti
Nuha
Wasuponda
Mangkutana
Kalaena
Luwu Timur

Lanjutan Tabel/*Continued Table 5.2.2*

Kecamatan <i>Subdistrict</i>	Teh/ <i>Tea</i>		Tembakau/ <i>Tobacco</i>	
	2022	2023*	2022	2023*
(1)	(14)	(15)	(16)	(17)
Burau
Wotu
Tomoni
Tomoni Timur
Angkona
Malili
Towuti
Nuha
Wasuponda
Mangkutana
Kalaena
Luwu Timur

Catatan/*Note:*

Sumber/*Source:* Dinas Pertanian Kabupaten Luwu Timur/*Agriculture Service of Luwu Timur Regency*

Tabel
Table 5.2.3

Luas Areal Tanaman Perkebunan Rakyat Menurut Jenis Tanaman di Kabupaten Luwu Timur (ha), 2019–2023
Planted Area of Estate Crops by Type of Crops in Luwu Timur Regency (ha), 2019–2023

Jenis Tanaman Kind of Plants	2019	2020	2021	2022	2023*
(1)	(2)	(3)	(4)	(5)	(6)
Tanaman Tahunan Perennial Crops					
Karet/Rubber
Kelapa/Coconut	890,49	1.223,62	1.103,27	1.111,02	1.301,79
Kelapa sawit/Oil palm	8.727,47	8.090,25	8.569,73	9.271,38	9.868,50
Kopi/Coffee	16,17	191,41	74,54	77,78	45,50
Kakao/Cocoa	13.792,82	13.347,83	12.543,24	12.008,81	11.683,23
Teh/Tea
Jambu mete/Cashew nut
Pala/Nutmeg	36,54	50,20	7,00	6,40	109,00
Lada/Pepper	5.728,74	5.710,38	5.430,06	5.241,40	5.341,26
Tanaman Semusim Seasonal Crops					
Tebu/Sugar cane
Tembakau/Tobacco
Nilam/Patchouli

Catatan/Note:

Sumber/Source: Dinas Pertanian Kabupaten Luwu Timur/Agriculture Service of Luwu Timur Regency

Tabel
Table 5.2.4**Produksi Perkebunan Rakyat Menurut Jenis Tanaman di Kabupaten Luwu Timur (ton), 2019–2023**
Production of Estates by Type of Crops in Luwu Timur Regency (ton), 2019–2023

Jenis Tanaman <i>Kind of Plants</i>	2019	2020	2021	2022	2023*
(1)	(2)	(3)	(4)	(5)	(6)
Tanaman Tahunan Perennial Crops					
Karet/ <i>Rubber</i>
Kelapa/ <i>Coconut</i>	1.836,08	1.261,88	1.169,88	1.424,00	17.088,00
Kelapa sawit/ <i>Oil palm</i>	67.977,03	66.250,82	92.606,73	90.935,00	84.233,39
Kopi/ <i>Coffee</i>	4,02	2,18	2,34	8,46	42,25
Kakao/ <i>Cocoa</i>	6.055,28	4.907,40	5.659,40	3.627,63	18.538,01
Teh/ <i>Tea</i>
Jambu mete/ <i>Cashew nut</i>
Pala/ <i>Nutmeg</i>	0,00	0,00	4,79	0,23	-
Lada/ <i>Pepper</i>	3.487,51	2.908,37	3.990,88	3.017,10	21.335,20
Tanaman Semusim Seasonal Crops					
Tebu/ <i>Sugar cane</i>
Tembakau/ <i>Tobacco</i>
Nilam/ <i>Patchouli</i>

Catatan/Note:

Sumber/Source: Dinas Pertanian Kabupaten Luwu Timur/Agriculture Service of Luwu Timur Regency

Tabel
Table 5.2.5

Luas Areal Tanaman Perkebunan Rakyat Menurut Kecamatan dan Jenis Tanaman di Kabupaten Luwu Timur (ha), 2022 dan 2023
Planted Area of Smallholder Estate Crops by Subdistrict and Type of Crops in Luwu Timur Regency (ha), 2022 and 2023

Kecamatan Subdistrict	Kelapa Sawit/Oil Palm		Kelapa/Coconut	
	2022	2023*	2022	2023*
(1)	(2)	(3)	(4)	(5)
Burau	1.220,30	1.410,85	84,76	160,8
Wotu	1.285,00	1.430,75	161,85	161,55
Tomoni	688,50	691,00	339	292,89
Tomoni Timur	138,50	144,50	119,2	117,4
Angkona	2.447,50	2.440,50	233,66	236
Malili	506,70	419,20	28,3	28
Towuti	45	64	-	-
Nuha	388,60	388,60	-	-
Wasuponda	795,08	883,00	19,8	13,7
Mangkutana	1.530,90	1.742,05	67,6	67,6
Kalaena	225,30	254,05	56,85	223,85
Luwu Timur	9.271,38	9.868,50	1.111,02	1.301,79

Lanjutan Tabel/Continued Table 5.2.5

Kecamatan Subdistrict	Lada/Pepper		Kopi/Coffee	
	2022	2023*	2022	2023*
(1)	(6)	(7)	(8)	(9)
Burau	42,75	23	-	-
Wotu	5,15	5,15	-	-
Tomoni	29,75	23,75	-	-
Tomoni Timur	-	-	-	-
Angkona	62,5	58,9	-	-
Malili	231,9	241	-	-
Towuti	4.312,39	4.436,75	37,48	0,75
Nuha	113,4	113,4	-	-
Wasuponda	412,06	412,06	10,3	14,75
Mangkutana	29,5	27,25	30	30
Kalaena	2	-	-	-
Luwu Timur	5.241,40	5.341,26	77,78	45,50

Lanjutan Tabel/Continued Table 5.2.5

Kecamatan Subdistrict	Kakao/Cocoa		Cengkeh/Clove	
	2022	2023*	2022	2023*
(1)	(10)	(11)	(12)	(13)
Burau	3.920,14	3.848,29	185	257,50
Wotu	1.169,05	1.169,05	-	-
Tomoni	1.891,31	1.842,61	6	5,00
Tomoni Timur	78,45	66,5	-	-
Angkona	1.300,69	1.125,00	119	54,5
Malili	528,85	551,00	3,5	-
Towuti	-	-	40,75	77,75
Nuha	553,16	553,16	25	25
Wasuponda	1.262,45	1.262,45	36,8	27
Mangkutana	980,91	958,37	58,5	56,5
Kalaena	323,8	306,8	-	-
Luwu Timur	12.008,81	11.683,23	474,55	503,25

Lanjutan Tabel/*Continued Table 5.2.5*

Kecamatan Subdistrict	Sagu/Sago		Pala/Nutmeg	
	2022	2023*	2022	2023*
(1)	(14)	(15)	(16)	(17)
Burau	5,3	14,16	-	10
Wotu	0,23	-	-	-
Tomoni	2,7	2,7	1,5	4,5
Tomoni Timur	-	2	-	-
Angkona	3,47	-	1,1	-
Malili	15,5	-	0,5	-
Towuti	-	-	-	66
Nuha	-	-	-	17
Wasuponda	38,15	-	-	-
Mangkutana	11,77	11,76	3,3	11,5
Kalaena	-	-	-	-
Luwu Timur	77,12	30,62	6,40	109,00

Catatan/*Note:*Sumber/*Source:* Dinas Pertanian Kabupaten Luwu Timur/*Agriculture Service of Luwu Timur Regency*

Tabel
Table 5.2.6

Produksi Perkebunan Rakyat Menurut Kecamatan dan Jenis Tanaman di Kabupaten Luwu Timur (ton), 2022 dan 2023

Production of Smallholder Estate by Subdistrict and Type of Crops in Luwu Timur Regency (ton), 2022 and 2023

Kecamatan Subdistrict	Kelapa Sawit/Oil Palm		Kelapa/Coconut	
	2022	2023*	2022	2023*
(1)	(2)	(3)	(4)	(5)
Burau	16.805,02	21.526,50	160,50	2.098,50
Wotu	17.604,59	23.820,10	171,05	2.221,00
Tomoni	6.109,90	5.801,30	380,65	3.588,21
Tomoni.Timur	68,23	780,19	241,70	1.727,60
Angkona	25.205,31	20.583,40	302,50	3.430,51
Malili	2.410,65	234,50	37,15	346,06
Towuti	145,10	17,15	-	-
Nuha	510,25	32,90	-	-
Wasuponda	10.171,96	1.139,30	9,50	135,04
Mangkutana	9.902,49	9.317,55	78	788
Kalaena	2.001,50	980,50	43	2.753
Luwu.Timur	90.935,00	84.233,39	1.424,00	17.088,00

Lanjutan Tabel/Continued Table 5.2.6

Kecamatan Subdistrict	Lada/Pepper		Kopi/Coffee	
	2022	2023*	2022	2023*
(1)	(6)	(7)	(8)	(9)
Burau	3,11	5,50	-	-
Wotu	0,9	1.70	-	-
Tomoni	7,2	3.90	-	-
Tomoni Timur	0	-	-	-
Angkona	12,19	25,40	-	-
Malili	59,51	134,25	-	-
Towuti	2.845,22	20.944,48	1.02	-
Nuha	35,1	68,50	-	-
Wasuponda	48,17	153,27	1.35	17,15
Mangkutana	5,5	3,80	6.09	25,10
Kalaena	0,2	-	-	-
Luwu Timur	3.017,10	21.335,20	8,46	42,25

Lanjutan Tabel/Continued Table 5.2.6

Kecamatan Subdistrict	Kakao/Cocoa		Cengkeh/Clove	
	2022	2023*	2022	2023*
(1)	(10)	(11)	(12)	(13)
Burau	1.142,91	7.305,40	39,34	7,15
Wotu	521,3	2.309,50	-	-
Tomoni	752,1	3.012,25	1,50	-
Tomoni Timur	17,23	60,45	-	-
Angkona	274,12	1.651,02	15,09	5,39
Malili	181,19	565,3	0,27	-
Towuti	-	-	1,25	0,60
Nuha	51,21	210,6	0,34	0,85
Wasuponda	211,08	950,5	5,30	1,75
Mangkutana	397,45	1.895,50	6,05	2,15
Kalaena	79,04	577,49	-	-
Luwu Timur	3.627,63	18.538,01	69,14	17,89

Lanjutan Tabel/*Continued Table* 5.2.6

Kecamatan Subdistrict	Sagu/Sago		Pala/Nutmeg	
	2022	2023*	2022	2023*
(1)	(14)	(15)	(16)	(17)
Burau	10,18	14,16	-	-
Wotu	-	-	-	-
Tomoni	12,11	2,70	0,12	-
Tomoni Timur	-	2,00	-	-
Angkona	3,25	-	0,01	-
Malili	65,00	-	0,1	-
Towuti	-	-	-	-
Nuha	-	-	-	-
Wasuponda	21,40	-	-	-
Mangkutana	19,50	11,76	-	-
Kalaena	-	-	-	-
Luwu Timur	131,44	30,62	0,23	0,00

Catatan/*Note*:

Sumber/*Source*: Dinas Pertanian Kabupaten Luwu Timur/*Agriculture Service of Luwu Timur Regency*

**5.3 KEHUTANAN
FORESTRY**

Tabel 5.3.1 Luas Kawasan Hutan dan Perairan Menurut Kecamatan di Kabupaten Luwu Timur (ha), 2022
Forest and Aquatic Area by Subdistrict in Luwu Timur Regency (ha), 2022

Kecamatan Subdistrict	Tahun SK Year of Decree	Hutan Lindung Protection Forest	Suaka Alam dan Pelestarian Alam Sanctuary Reserve and Nature Conservation Area	Hutan Produksi Terbatas Limited Production Forest
(1)	(2)	(3)	(4)	(5)
Burau	2019	8.549,75	-	3.943,97
Wotu	2019	334,77	-	129,39
Tomoni	2019	16.252,34	-	-
Tomoni Timur	2019	-	-	-
Angkona	2019	890,70	2.918,50	3.186,78
Malili	2019	16.463,45	1.569,38	41.867,63
Towuti	2019	91.315,34	64.608,69	13.938,67
Nuha	2019	15.538,17	56.714,29	10.278,53
Wasuponda	2019	9.986,33	40.153,57	26.449,47
Mangkutana	2019	55.746,27	10.368,14	12.563,58
Kalaena	2019	-	1931,70	13,90
Luwu Timur		215.077,12	178.264,27	112.371,92

Lanjutan Tabel/*Continued Table 5.3.1*

Kecamatan <i>Subdistrict</i>	Tahun SK <i>Year of Decree</i>	Hutan Produksi Tetap <i>Permanent Production Forest</i>	Hutan Produksi Dapat dikonversi <i>Convertible Production Forest</i>	Jumlah Luas Hutan dan Perairan <i>Total Forest Area and Water Area</i>
(1)	(6)	(7)	(8)	(9)
Burau	2019	676,90	1.134,82	14.305,44
Wotu	2019	-	-	464,16
Tomoni	2019	561,41	78,06	16.891,81
Tomoni Timur	2019	-	-	-
Angkona	2019	4.178,92	-	11.174,90
Malili	2019	1.176,84	-	61.077,30
Towuti	2019	5.790,63	-	175.653,33
Nuha	2019	3.905,57	-	86.436,56
Wasuponda	2019	1.421,66	-	78.011,03
Mangkutana	2019	14.684,06	10.308,72	103.670,77
Kalaena	2019	7,35	-	1.952,95
Luwu Timur		32.403,34	11.521,60	549.638,25

Catatan/Note: SK 362/MENLHK/SETJEN/PLA.0/5/2019

Sumber/Source: Kantor Kesatuan Pengelolaan Hutan Larona/Larona Forest Management Unit Office

Tabel
Table 5.3.2

Luas Kawasan Lindung Diluar Kawasan Hutan Menurut Kecamatan di Kabupaten Luwu Timur (ha), 2022
Area of Protected Areas Outside of Forest Areas by Subdistrict in Luwu Timur Regency (ha), 2022

Kecamatan Subdistrict	Hutan Lindung Protection Forest	Hutan Konservasi Conservation Forest	Proporsi Luas Kawasan terhadap Luas Wilayah Kecamatan Proportion of Area to Subdistrict Area (%)
(1)	(2)	(3)	(4)
Burau	14.305,44	-	54.67%
Wotu	464,16	-	3.17%
Tomoni	16.891,81	-	73.52%
Tomoni Timur	-	-	0.00%
Angkona	8.256,40	2.918,50	80.00%
Malili	59.507,92	1.569,38	53.25%
Towuti	111.044,60	64.608,69	104.75%
Nuha	29.722,27	56.714,29	96.16%
Wasuponda	37.857,46	40.153,57	69.61%
Mangkutana	93.302,63	10.368,14	68.72%
Kalaena	21,25	1.931,70	43.62%
Luwu Timur	371.373,94	178.264,27	77.53%

Catatan/Note: SK 362/MENLHK/SETJEN/PLA.0/5/2019

Sumber/Source: Kantor Kesatuan Pengelolaan Hutan Larona/Larona Forest Management Unit Office

5.4 PETERNAKAN LIVESTOCK

Tabel 5.4.1 Populasi Ternak Menurut Kecamatan dan Jenis Ternak di Kabupaten Luwu Timur(ekor), 2022-2023
Livestock Population by Subdistrict and Kind of Livestock in Luwu Timur Regency(heads), 2022-2023

Kecamatan Subdistrict	Sapi Potong/Beef Cattle		Kerbau/Buffalo	
	2022	2023	2022	2023
(1)	(2)	(3)	(4)	(5)
Burau	1.187	1.100	5	-
Wotu	2.366	2.100	2	-
Tomoni	5.641	5.120	6	-
Tomoni Timur	1.702	1.223	39	-
Angkona	1.705	1.120	5	-
Malili	586	540	96	41
Towuti	801	846	212	156
Nuha	954	886	39	10
Wasuponda	818	642	45	25
Mangkutana	3.910	3.445	79	64
Kalaena	1.018	980	6	-
Luwu Timur	20.688	18.002	534	296

Lanjutan Tabel/*Continued Table 5.4.1*

Kecamatan Subdistrict	Kuda/Horse		Kambing/Goat		Babi/Pig	
	2022	2023	2022	2023	2022	2023
(1)	(6)	(7)	(8)	(9)	(10)	(11)
Burau	-	-	710	732	2.164	-
Wotu	-	-	1.335	1.632	3.971	63
Tomoni	-	-	675	678	2.542	97
Tomoni Timur	-	-	712	655	4.589	99
Angkona	-	-	235	220	585	142
Malili	-	-	1.692	1.805	1.234	71
Towuti	-	-	384	427	398	250
Nuha	-	-	507	480	403	120
Wasuponda	-	-	467	347	560	150
Mangkutana	-	-	2.380	2.413	3.205	275
Kalaena	-	-	4.017	2.950	4.452	8
Luwu Timur	-	-	13.114	12.339	24.103	1.275

Catatan/Note:

Sumber/Source: Dinas Pertanian Kabupaten Luwu Timur /Agriculture Service of Luwu Timur Regency

Tabel
Table 5.4.2**Populasi Unggas Menurut Kecamatan dan Jenis Ternak di Kabupaten Luwu Timur(ekor), 2022-2023**
Poultry Population by Subdistrict and Kind of Livestock in Luwu Timur Regency(heads), 2022-2023

Kecamatan Subdistrict	Ayam Kampung Native Chicken		Ayam Petelur Layer	
	2022	2023	2022	2023
(1)	(2)	(3)	(4)	(5)
Burau	16.005	18.630	3.500	5.500
Wotu	29.746	20.618	1.060	17.693
Tomoni	43.540	43.140	9.308	9.008
Tomoni Timur	9.450	12.000	-	1.700
Angkona	9.154	6.553	-	-
Malili	29.424	27.469	4.325	-
Towuti	61.276	53.044	1.701	5.191
Nuha	1.000	-	-	-
Wasuponda	1.565	3.534	2.000	2.250
Mangkutana	23.317	29.017	44.141	40.000
Kalaena	20.443	19.193	61.330	42.756
Luwu Timur	244.920	233.198	127.365	124.098

Lanjutan Tabel/Continued Table 5.4.2

Kecamatan Subdistrict	Ayam Pedaging Broiler		Itik/Itik Manila Duck	
	2022	2023	2022	2023
(1)	(6)	(7)	(8)	(9)
Burau	32.200	881	3.534	2.493
Wotu	16.069	2.000	6.013	8.466
Tomoni	1.000	1.000	4.463	3.713
Tomoni Timur	-	-	2.502	3.456
Angkona	7.587	-	1.377	1.234
Malili	.215	-	3.470	898
Towuti	1.150	-	8.122	10.547
Nuha	-	-	682	661
Wasuponda	2.100	-	397	1.248
Mangkutana	16.032	6.000	6.734	3.534
Kalaena	29.966	-	9.745	6.145
Luwu Timur	106.319	9.881	47.039	42.395

Catatan/Note: ...

Sumber/Source: Dinas Pertanian Kabupaten Luwu Timur /Agriculture Service of Luwu Timur Regency

Tabel
Table 5.4.3**Produksi Daging Ternak Menurut Kecamatan dan Jenis Ternak di Kabupaten Luwu Timur (kg), 2022-2023**
Livestock Meat Production by Subdistrict and Kind of Livestock in Luwu Timur Regency (kg), 2022-2023

Kecamatan Subdistrict	Sapi Potong/Beef Cattle		Kerbau/Buffalo	
	2022	2023	2022	2023
(1)	(2)	(3)	(4)	(5)
Burau	30.508	37.515	992	794
Wotu	65.979	58.243	198	198
Tomoni	28.902	43.499	0	-
Tomoni Timur	10.802	10.802	397	992
Angkona	11.094	25.253	-	-
Malili	88.605	53.134	1.587	3.174
Towuti	104.077	81.014	8.928	5.952
Nuha	99.698	91.524	1.984	2.579
Wasuponda	12.991	11.094	-	595
Mangkutana	31.238	25.107	595	1.587
Kalaena	9.050	12.699	-	-
Luwu Timur	492.944	449.884	14.681	15.871

Lanjutan Tabel/*Continued Table 5.4.3*

Kecamatan Subdistrict	Kuda/Horse		Kambing/Goat		Babi/Pig	
	2022	2023	2022	2023	2022	2023
(1)	(6)	(7)	(8)	(9)	(10)	(11)
Burau	-	-	506	797	19.994	15.282
Wotu	-	-	1.442	1.341	22.866	21.028
Tomoni	-	-	291	304	-	2.298
Tomoni Timur	-	-	354	430	5.745	7.814
Angkona	-	-	430	506	5.918	11.893
Malili	-	-	3.238	3.238	.	8.618
Towuti	-	-	3.580	2.429	14.651	9.767
Nuha	-	-	2.416	2.492	5.803	14.306
Wasuponda	-	-	1.379	746	6.607	6.607
Mangkutana	-	-	266	708	1.149	20.338
Kalaena	-	-	89	7.830	1.494	1.494
Luwu Timur	-	-	13.991	20.821	84.227	119.445

Catatan/Note:

Sumber/Source: Dinas Pertanian Kabupaten Luwu Timur /Agriculture Service of Luwu Timur Regency

Tabel
Table 5.4.4**Produksi Daging Unggas Menurut Kecamatan dan Jenis Ternak di Kabupaten Luwu Timur(kg), 2023**
Poultry Meat Production by Subdistrict and Kind of Livestock in Luwu Timur Regency(kg), 2023

Kecamatan Subdistrict	Ayam Kampung Native Chicken		Ayam Petelur Layer	
	2022	2023	2022	2023
(1)	(2)	(3)	(4)	(5)
Burau	-	-	-	610,5
Wotu	4.605	4.605	611	611
Tomoni	462	462	-	-
Tomoni Timur	288	334	-	-
Angkona	1.039	1.116	-	18,32
Malili	1.656	2.333	855	5.281
Towuti	3.097	11.297	5.226	4.396
Nuha	614	495	-	-
Wasuponda	39	39	-	-
Mangkutana	216	1.001	3907	4.273,50
Kalaena	-	962,5	873	13.449,32
Luwu Timur	12.016	22.644	11.472	28.639

Lanjutan Tabel/Continued Table 5.4.4

Kecamatan Subdistrict	Ayam Pedaging Broiler		Itik/Itik Manila Duck	
	2022	2023	2022	2023
(1)	(6)	(7)	(8)	(9)
Burau	1.045	4.827	17	1931
Wotu	10.826	5.548	2.442	2.442
Tomoni	-	313,5	-	619
Tomoni Timur	148		222	390
Angkona	5.721	8.665	316	341
Malili	5.800	16.422	607	2.051
Towuti	5.277	5.748	2.212	2.974
Nuha	-	1.195,48	58	505
Wasuponda	2.822	2.508	12	12
Mangkutana	-	21.945,00	265	1444
Kalaena	6.270	26.089	124	2434
Luwu Timur	37.909	93.261	6.275	15.141

Catatan/Note:

Sumber/Source: Dinas Pertanian Kabupaten Luwu Timur /Agriculture Service of Luwu Timur Regency

Tabel
Table 5.4.5

Produksi Telur Unggas dan Susu Sapi Menurut Kecamatan dan Jenis Ternak di Kabupaten Luwu Timur (kg), 2023
Poultry Egg Production and Cow Fresh Milk by Subdistrict and Kind of Livestock in Luwu Timur Regency (kg), 2023

Kecamatan Subdistrict	Ayam Kampung Native Chicken		Ayam Petelur Layer	
	2022	2023	2022	2023
(1)	(2)	(3)	(4)	(5)
Burau	127.014	130.315	355.936	509.859
Wotu	195.627	181.127	921.164	2.016.530
Tomoni	336.648	331.318	1.001.689	1.012.292
Tomoni Timur	75.633	75.726	-	90.518
Angkona	74.358	55.955	-	-
Malili	230.153	218.678	476.379	314.967
Towuti	473.867	466.246	188.537	416.597
Nuha	10.600	6.450	-	-
Wasuponda	15.229	20.492	212.678	242.460
Mangkutana	182.214	192.723	4.894.543	4.814.032
Kalaena	160.125	152.001	6.775.200	6.370.054
Luwu Timur	1.881.468	1.831.031	14.826.126	15.787.309

Lanjutan Tabel/*Continued Table 5.4.5*

Kecamatan Subdistrict	Itik/Itik Manila Duck (kg)		Susu Sapi Fresh Milk (liter)	
	2022	2023	2022	2023
(1)	(6)	(7)	(8)	(9)
Burau	232.820	20.823.080	-	-
Wotu	431.646	53.080.630	-	-
Tomoni	294.022	28.255.451	-	-
Tomoni Timur	1.648.318	22.286.199	-	-
Angkona	105.293	9.654.337	-	-
Malili	228.604	14.040.478	-	-
Towuti	535.077	68.253.985	-	-
Nuha	44.930	3.194.436	-	-
Wasuponda	26.154	5.252.283	-	-
Mangkutana	502.928	32.804.042	-	-
Kalaena	656.577	58.954.745	-	-
Luwu Timur	3.222.883	316.599.666	-	-

Catatan/Note:

Sumber/Source: Dinas Pertanian Kabupaten Luwu Timur /Agriculture Service of Luwu Timur Regency

Tabel
Table 5.4.6**Jumlah Ternak yang Dipotong Menurut Kecamatan dan Jenis Ternak di Kabupaten Luwu Timur (ekor), 2022-2023**
Livestock Slaughtered by Sub District and Kind of Livestock in Luwu Timur Regency(heads), 2022-2023

Kecamatan Subdistrict	2022	2023
(1)	(2)	(3)
Sapi Potong/ <i>Beef Cattle</i>	2.731	3.081
Kerbau/ <i>Buffalo</i>	58	85
Kuda/ <i>Horse</i>	-	-
Kambing/ <i>Goat</i>	1.204	1.898
Domba/ <i>Sheep</i>	-	-
Babi/ <i>Pig</i>	1.243	2.016
Ayam Buras/ <i>Poultry</i>	15.407	41.558
Ayam Pedaging/ <i>Broiler</i>	45.175	101.961
Ayam Petelur/ <i>Layer</i>	26.792	30.810

Catatan/Note:

Sumber/Source: Dinas Pertanian Kabupaten Luwu Timur /Agriculture Service of Luwu Timur Regency

**5.5 PERIKANAN
FISHERY**

Tabel 5.5.1 **Produksi dan Nilai Produksi Perikanan Tangkap Menurut Kecamatan dan Jenis Penangkapan di Kabupaten Luwu Timur, 2023**
Production and Value of Capture Fisheries by Subdistrict and Type of Captures in Luwu Timur Regency, 2023

Kecamatan Subdistrict	Perikanan Laut Marine Fisheries		Perairan Umum Inland Fisheries		Jumlah Total	
	Volume Volume (ton)	Nilai Value (Rp)	Volume Volume (ton)	Nilai Value (Rp)	Volume Volume (ton)	Nilai Value (Rp)
(1)	(2)	(3)	(4)	(5)	(6)	(7)
Burau	661,120	9 237 591	-	-	661,12	9.237.591,00
Wotu	5.364,39	62 015 311	-	-	5.364,39	62.015.311,00
Tomoni	-	-	-	-	-	-
Tomoni Timur	-	-	-	-	-	-
Angkona	173,27	2 024 744	-	-	173,27	2.024.744,00
Malili	3.931,22	47 431 960	-	-	3.931,22	47.431.960,00
Towuti	-	-	191,8	2 417 211	191,80	2.417.211,00
Nuha	-	-	51,2	796 728	51,20	796.728,00
Wasuponda	-	-	-	-	-	-
Mangkutana	-	-	-	-	-	-
Kalaena	-	-	-	-	-	-
Luwu Timur	10.130,00	120.709.606,00	243,00	3.213.939,00	10.373,00	123.923.545,00

Catatan/Note:

Sumber/Source: Dinas Kelautan, Perikanan dan Pangan Kabupaten Luwu Timur /Sea and Fishery and Food Service of Luwu Timur Regency

Tabel
Table 5.5.2

Produksi dan Nilai Produksi Perikanan Tangkap di Perairan Umum Menurut Kecamatan dan Lokasi di Kabupaten Luwu Timur, 2022
Production and Value of Inland Capture Fisheries by Subdistrict and Location in Luwu Timur Regency, 2022

Kecamatan Subdistrict	Waduk Reservoir		Sungai River		Danau Lake	
	Volume Volume (ton)	Nilai Value (Rp)	Volume Volume (ton)	Nilai Value (Rp)	Volume Volume (ton)	Nilai Value (Rp)
(1)	(2)	(3)	(4)	(5)	(6)	(7)
Burau	-	-	-	-	-	-
Wotu	-	-	-	-	-	-
Tomoni	-	-	-	-	-	-
Tomoni Timur	-	-	-	-	-	-
Angkona	-	-	-	-	-	-
Malili	-	-	-	-	-	-
Towuti	-	-	-	-	231,02	2.687.203
Nuha	-	-	-	-	73,1	816.729
Wasuponda	-	-	-	-	-	-
Mangkutana	-	-	-	-	-	-
Kalaena	-	-	-	-	-	-
Luwu Timur	-	-	-	-	304,12	3.503.932

Lanjutan Tabel/Continued Table 5.5.2

Kecamatan Subdistrict	Rawa Swamp		Genangan Air Puddle		Jumlah Total	
	Volume Volume (ton)	Nilai Value (Rp)	Volume Volume (ton)	Nilai Value (Rp)	Volume Volume (ton)	Nilai Value (Rp)
(1)	(2)	(3)	(4)	(5)	(6)	(7)
Burau	-	-	-	-	-	-
Wotu	-	-	-	-	-	-
Tomoni	-	-	-	-	-	-
Tomoni Timur	-	-	-	-	-	-
Angkona	-	-	-	-	-	-
Malili	-	-	-	-	-	-
Towuti	-	-	-	-	231,02	2.687.203
Nuha	-	-	-	-	73,1	816.729
Wasuponda	-	-	-	-	-	-
Mangkutana	-	-	-	-	-	-
Kalaena	-	-	-	-	-	-
Luwu Timur	-	-	-	-	304,12	3.503.932

Catatan/Note:

Sumber/Source: Dinas Kelautan, Perikanan dan Pangan Kabupaten Luwu Timur /Sea and Fishery and Food Service of Luwu Timur Regency

Tabel
Table 5.5.3**Produksi dan Nilai Produksi Perikanan Budidaya Menurut Kecamatan dan Jenis Budidaya di Kabupaten Luwu Timur, 2022*****Production and Production Value of Aquaculture Fisheries by District and Type of Cultivation in Luwu Timur Regency, 2022***

Kecamatan Subdistrict	Budidaya Laut Marine Culture		Tambak Brackish Water Pond	
	Volume Volume (ton)	Nilai Value (000 Rp)	Volume Volume (ton)	Nilai Value (000 Rp)
(1)	(2)	(3)	(4)	(5)
Burau	70.025,20	394.988.149	969,57	3.222.735
Wotu	63.853,81	360.177.510	2.139,47	7.111.383
Tomoni	-	-	-	-
Tomoni Timur	-	-	-	-
Angkona	12.100	68.251.952	75.200,33	249.957.746
Malili	-	-	93.628,62	311.211.407.
Towuti	-	-	-	-
Nuha	-	-	-	-
Wasuponda	-	-	-	-
Mangkutana	-	-	-	-
Kalaena	-	-	-	-
Luwu Timur	145.979,01	823.417.611	171.937,99	571.503.271

Lanjutan Tabel/Continued Table 5.5.3

Kecamatan Subdistrict	Kolam fresh Water Pond		Keramba Cage	
	Volume Volume (ton)	Nilai Value (000 Rp)	Volume Volume (ton)	Nilai Value (000 Rp)
(1)	(6)	(7)	(8)	(9)
Burau	-	-	-	-
Wotu	65,9	1.771.585,16	-	-
Tomoni	45,0	1.209.731,90	-	-
Tomoni Timur	186,4	5.010.978,36	-	-
Angkona	14,3	384.425,92	-	-
Malili	126,9	3.411.443,96	-	-
Towuti	265,6	7.140.106,50	-	-
Nuha	31,2	838.747,45	-	-
Wasuponda	196,9	5.293.249,13	-	-
Mangkutana	91,0	2.446.346,73	-	-
Kalaena	4,5	118.284,90	-	-
Luwu Timur	1.027,60	27.624.900	-	-

Lanjutan Tabel/*Continued Table 5.5.3*

Kecamatan Subdistrict	Jaring Apung <i>Floating Cage Net</i>		Sawah <i>Paddy Field</i>		Jumlah <i>Total</i>	
	Volume Volume (ton)	Nilai Value (000 Rp)	Volume Volume (ton)	Nilai Value (000 Rp)	Volume Volume (ton)	Nilai Value (000 Rp)
(1)	(10)	(11)	(12)	(13)	(14)	(15)
Burau	-	-	-	-	70.994,80	398.210.884
Wotu	-	-	-	-	66.059,20	369.060.478
Tomoni	-	-	-	-	45,00	1.209.732
Tomoni Timur	-	-	-	-	186,40	5.010.978
Angkona	-	-	-	-	87.314,60	318.594.124
Malili	-	-	-	-	93.755,50	314.622.851
Towuti	-	-	-	-	265,60	7.140.107
Nuha	-	-	-	-	31,20	838.747
Wasuponda	-	-	-	-	196,90	5.293.249
Mangkutana	-	-	-	-	91,00	2.446.347
Kalaena	-	-	-	-	4,50	118.285
Luwu Timur	-	-	-	-	318.944,60	1.422.545.782

Catatan/*Note:*

Sumber/*Source:* Dinas Kelautan, Perikanan dan Pangan Kabupaten Luwu Timur /*Sea and Fishery and Food Service of Luwu Timur Regency*

Tabel 5.5.4 Jumlah Rumah Tangga Perikanan Tangkap Menurut Kecamatan dan Subsektor di Kabupaten Luwu Timur, 2022 dan 2023
Number of Fish Capture Households by Subdistrict and Subsector in Luwu Timur Regency, 2022 and 2023

Kecamatan Subdistrict	Perikanan Laut Marine Fisheries		Perairan Umum Inland Fisheries		Jumlah Total	
	2022	2023	2022	2023	2022	2023
(1)	(2)	(3)	(4)	(5)	(6)	(7)
Burau	358	...	-	...	358	...
Wotu	611	...	-	...	611	...
Tomoni	-	...	-	...	-	...
Tomoni Timur	-	...	-	...	-	...
Angkona	226	...	-	...	226	...
Malili	703	...	-	...	703	...
Towuti	-	...	255	...	255	...
Nuha	-	...	26	...	26	...
Wasuponda	-	...	-	...	-	...
Mangkutana	-	...	-	...	-	...
Kalaena	-	...	-	...	-	...
Luwu Timur	1.898	...	281	...	2.179	...

Catatan/Note:

Sumber/Source: Dinas Kelautan, Perikanan dan Pangan Kabupaten Luwu Timur /Sea and Fishery and Food Service of Luwu Timur Regency

Tabel 5.5.5
Table

Jumlah Rumah Tangga Perikanan Budidaya Menurut Kecamatan dan Jenis Budidaya di Kabupaten Luwu Timur, 2022 dan 2023
Number of Aquaculture Households by Subdistrict and Type of Aquaculture in Luwu Timur Regency, 2022 and 2023

Kecamatan Subdistrict	Budidaya Laut Marine Culture		Tambak Brackish Water Pond	
	2022	2023	2022	2023
(1)	(2)	(3)	(4)	(5)
Burau	362	...	126	...
Wotu	197	...	210	...
Tomoni	-	...	-	...
Tomoni Timur	-	...	-	...
Angkona	295	...	502	...
Malili	-	...	2.517	...
Towuti	-	...	-	...
Nuha	-	...	-	...
Wasuponda	-	...	-	...
Mangkutana	-	...	-	...
Kalaena	-	...	-	...
Luwu Timur	854	...	3.355	...

Lanjutan Tabel/Continued Table 5.5.5

Kecamatan Subdistrict	Kolam fresh Water Pond		Keramba Cage	
	2022	2023	2022	2023
(1)	(6)	(7)	(8)	(9)
Burau	8	...	-	...
Wotu	14	...	-	...
Tomoni	23	...	-	...
Tomoni Timur	78	...	-	...
Angkona	36	...	-	...
Malili	45	...	-	...
Towuti	73	...	-	...
Nuha	10	...	-	...
Wasuponda	72	...	-	...
Mangkutana	10	...	-	...
Kalaena	27	...	-	...
Luwu Timur	396	...	-	...

Lanjutan Tabel/Continued Table 5.5.5

Kecamatan Subdistrict	Jaring Apung Floating Cage Net		Sawah Paddy Field		Jumlah Total	
	2022	2023	2022	2023	2022	2023
(1)	(10)	(11)	(12)	(13)	(14)	(15)
Burau	-	...	-	...	496	...
Wotu	-	...	-	...	421	...
Tomoni	-	...	-	...	23	...
Tomoni Timur	-	...	-	...	78	...
Angkona	-	...	-	...	833	...
Malili	-	...	-	...	2 562	...
Towuti	-	...	-	...	73	...
Nuha	-	...	-	...	10	...
Wasuponda	-	...	-	...	72	...
Mangkutana	-	...	-	...	10	...
Kalaena	-	...	-	...	27	...
Luwu Timur	-	...	-	...	4 605	...

Catatan/Note:

Sumber/Source: Dinas Kelautan, Perikanan dan Pangan Kabupaten Luwu Timur /Sea and Fishery and Food Service of Luwu Timur Regency

Tabel 5.5.6 Jumlah Perahu/Kapal Perikanan Budidaya Menurut Kecamatan dan Jenis Perahu/Kapal di Kabupaten Luwu Timur, 2022 dan 2023
Number of Fishing Boats by Subdistrict and Type of Fishing Boats in Luwu Timur Regency, 2022 and 2023

Kecamatan Subdistrict	Perahu Tanpa Motor Nonpowered Moat		Perahu Motor Tempel Outboard Motorboat		Kapal Motor Inboard Motorboat	
	2022	2023	2022	2023	2022	2023
(1)	(2)	(3)	(4)	(5)	(6)	(7)
Burau	-	...	352	...	5	...
Wotu	-	...	582	...	27	...
Tomoni	-	...	-	...	-	...
Tomoni Timur	-	...	-	...	-	...
Angkona	-	...	226	...	-	...
Malili	-	...	657	...	17	...
Towuti	15	...	164	...	-	...
Nuha	-	...	26	...	-	...
Wasuponda	-	...	-	...	-	...
Mangkutana	-	...	-	...	-	...
Kalaena	-	...	-	...	-	...
Luwu Timur	15	...	2.007	...	49	...

Catatan/Note:

Sumber/Source: Dinas Kelautan, Perikanan dan Pangan Kabupaten Luwu Timur /Sea and Fishery and Food Service of Luwu Timur Regency

Tabel
Table 5.5.7

**Luas Panen, Produksi dan Produktivitas Tanaman Pangan,
2020–2023**
**Planted Area of Estate Crops by Type of Crops in Luwu Timur
Regency (ha), 2020–2023**

Jenis Tanaman <i>Kind of Plants</i>	Satuan <i>Units</i>	2020	2021	2022	2023*
(1)	(2)	(3)	(4)	(5)	(6)
Padi/Paddy					
Luas Panen/Area Harvested	Ha	47.497,00	48.953,00	48.280,00	46.738,77
Produksi/Production	Ton	337.293,74	33.5547,59	295.313,30	313.346,93
Produktivitas/Productivity	Kuintal/Ha	71,01	68,54	61,20	67,00
Padi Sawah/Wetland Paddy					
Luas Panen/Area Harvested	Ha	47.495,00	48.953,00	48.280,00	46.738,77
Produksi/Production	Ton	337.233,74	33.5547,59	295.313,30	313.346,93
Produktivitas/Productivity	Kuintal/Ha	71,00	68,54	61,20	67,00
Padi Ladang/Dryland Paddy					
Luas Panen/Area Harvested	Ha	2,00	-	-	-
Produksi/Production	Ton	60,00	-	-	-
Produktivitas/Productivity	Kuintal/Ha	300,00	-	-	-
Jagung/Corn					
Luas Panen/Area Harvested	Ha	3.646,00	3.979,00	1.702,00	2.038,75
Produksi/Production	Ton	22.269,87	19.448,91	9.054,29	10.649,31
Produktivitas/Productivity	Kuintal/Ha	61,08	48,88	53,20	52,20
Kacang Kedelai/Soybeans					
Luas Panen/Area Harvested	Ha	-	63,00	246,50	-
Produksi/Production	Ton	-	39,50	54,60	-
Produktivitas/Productivity	Kuintal/Ha	-	6,27	2,22	-

Lanjutan Tabel/Continued Table 5.5.7

Jenis Tanaman <i>Kind of Plants</i>	Satuan <i>Units</i>	2020	2021	2022	2023*
(1)	(2)	(3)	(4)	(5)	(6)
Kacang Tanah/Peanuts					
Luas Panen/Area Harvested	Ha	45,00	35	34,00	37,00
Produksi/Production	Ton	343,03	331,40	183,14	229,09
Produktivitas/Productivity	Kuintal/Ha	76,23	94,69	53,86	61,90
Kacang Hijau/Mung Bean					
Luas Panen/Area Harvested	Ha	-	1,00	1,00	-
Produksi/Production	Ton	-	0,60	1,30	-
Produktivitas/Productivity	Kuintal/Ha	-	6,00	13,00	-
Ubi Kayu/Cassava					
Luas Panen/Area Harvested	Ha	63,00	67,00	77,00	23,00
Produksi/Production	Ton	671,12	734,59	815,35	222,53
Produktivitas/Productivity	Kuintal/Ha	106,53	109,64	105,90	96,80
Ubi Jalar/Sweet Potatoes					
Luas Panen/Area Harvested	Ha	54,00	40,00	46,00	45,00
Produksi/Production	Ton	676,10	460,40	553,19	556,69
Produktivitas/Productivity	Kuintal/Ha	125,21	115,10	120,26	123,70

Catatan/Note:

Sumber/Source: Dinas Pertanian Kabupaten Luwu Timur/Agriculture Service of Luwu Timur Regency

An aerial photograph of a coastal town, likely in Southeast Asia, featuring a river on the left, a sandy beach, and a cluster of buildings with red roofs. The image is overlaid with a semi-transparent orange filter. The text 'INDUSTRI, PERTAMBANGAN DAN ENERGI' is prominently displayed in white, bold, uppercase letters across the middle of the image. A yellow circle containing the number '06' is positioned on the right side. The text 'Industry, Mining and Energy' is written in a smaller font below the main title. A faint watermark 'http://www...' is visible in the background.

INDUSTRI, PERTAMBANGAN DAN ENERGI

Industry, Mining and Energy

06

<https://luwutimurkab.bps.go.id>

PENJELASAN TEKNIS

1. **Pengumpulan data industri besar dan sedang** dilakukan melalui Survei Industri Besar dan Sedang yang dilaksanakan setiap tahun secara lengkap (sensus) sejak tahun 1975. Survei Industri Besar dan Sedang mencakup semua perusahaan industri yang mempunyai tenaga kerja 20 orang atau lebih dengan menggunakan kuesioner II A.
2. **Klasifikasi industri** yang digunakan dalam survei ini berdasar kepada Klasifikasi Baku Lapangan Usaha Indonesia (KBLI). KBLI adalah klasifikasi lapangan usaha yang berdasar kepada International Standard Industrial Classification of All Economic Activities (ISIC) revisi 4 yang telah disesuaikan dengan kondisi Indonesia.
3. **Industri manufaktur** adalah suatu kegiatan ekonomi yang melakukan kegiatan mengubah suatu barang dasar secara mekanis, Kimia, atau dengan tangan sehingga menjadi barang jadi/setengah jadi. dan atau barang yang kurang nilainya menjadi barang yang lebih tinggi nilainya. dan sifatnya lebih dekat kepada pemakai akhir. Termasuk dalam kegiatan ini adalah jasa industri dan pekerjaan perakitan.

TECHNICAL NOTES

1. **Data collection of large and medium scale manufacturing** is conducted through The Large and Medium Manufacturing Establishment Survey that has been done annually for all industries (census) since 1975. The Large and Medium Manufacturing Establishment Survey covers all manufactures/ industries with 20 workers or more by questionnaire II A.
2. **The industrial classification** adopted in this survey refers to the Klasifikasi Baku Lapangan Usaha Indonesia (KBLI). KBLI is classification of economic activities based on the International Standard Industrial Classification of All Economic Activities (ISIC rev 4) that has been modified according to the local condition in Indonesia.
3. **Manufacturing industry** is defined as an economic activity processing basic goods mechanically, chemicals or manually into final or intermediate goods. It is also defined as processing of lower value goods into higher value goods as final or intermediate products. The activities also include services for manufacturing and assembling.

4. **Perusahaan atau usaha industri** adalah suatu unit (kesatuan) usaha yang melakukan kegiatan ekonomi, bertujuan menghasilkan barang atau jasa, terletak pada suatu bangunan atau lokasi tertentu, dan mempunyai catatan administrasi tersendiri mengenai produksi dan struktur biaya serta ada seorang atau lebih yang bertanggung jawab atas usaha tersebut.
5. **Industri manufaktur** dikelompokkan ke dalam 4 golongan berdasarkan banyaknya pekerja, yaitu: industri besar (100 orang pekerja atau lebih), industri sedang/menengah (20–99 orang pekerja), industri kecil (5–19 orang pekerja), dan industri mikro (1–4 orang pekerja).
6. **Pelanggan** adalah individu atau kelompok, baik rumah tangga, perusahaan atau institusi non profit yang membeli air bersih dari perusahaan air bersih.
7. **Air disalurkan** adalah volume air bersih dari perusahaan air bersih.
4. **A manufacturing establishment** is defined as a production unit engaged in economic activity, producing goods or services, located in a building or in a certain location, keeping a business record concerning the production and cost structure, and having a person or more that are responsible to those activities.
5. **Manufacturing industries** are categorized into four groups, based on the number of employees: large scale manufacturing (100 employees or more), medium scale manufacturing (20–99 employees), small scale manufacturing (5–19 employees), and micro industry (1–4 employees).
6. **Customers** are individuals or groups, whether household, company or non-profit institutions that buy water supply from water supply establishment.
7. **Distributed water** is the volume of water supply from water supply establishment.

URAIAN**DESCRIPTION****Pertambangan**

Produksi Nikel Mate PT Vale Tbk tahun 2023 sebesar 71.656 metrik ton, jumlah ini meningkat 19,25% dibanding tahun 2022. Produksi tertinggi terjadi pada triwulan 4 sebanyak 19.346 metrik ton.

Mining

Nikkel Mate production by PT Vale Tbk in 2023 is 71,656 metric tons, this number increased 19.25% compared to 2022. The highest production occurs on 4th Quarterly, with production 19,346 metric tons.

Energi

Jumlah pelanggan PDAM pada tahun 2023 mencapai 13.342 pelanggan, menurun bila dibandingkan dengan tahun 2022 sebanyak 18.474 pelanggan.

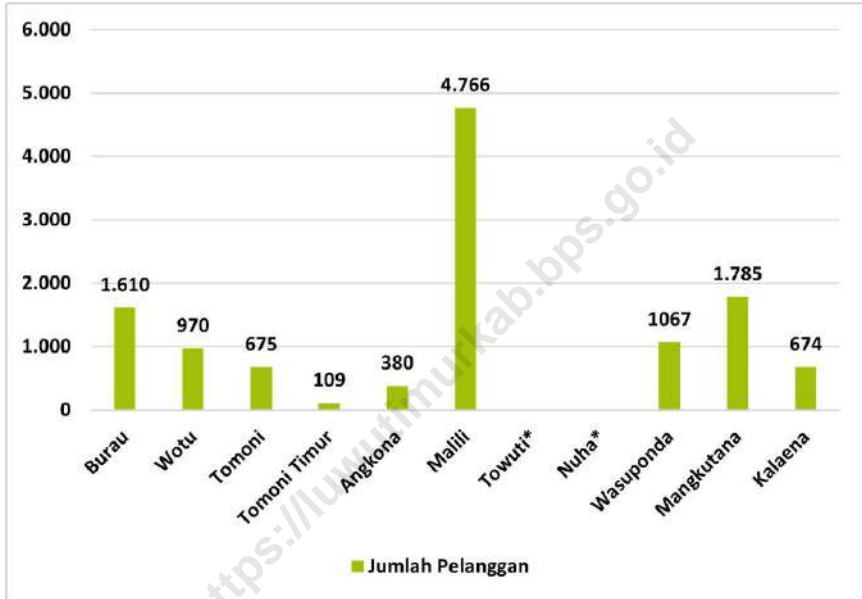
Energy

In 2023, number of customers of Regional Water Supply Company reached 13,342 customer decreased when compared to 2022 as many as 18,474 customers.

Jumlah pelanggan PLN pada tahun 2022 mencapai 76.599 pelanggan, meningkat bila dibanding dengan tahun 2021 yang mencapai 75.006 pelanggan.

In 2022 number of customers Fare Company reached 76,599 customers, increased when compared to 2021 as many as 75,006 customers.

Gambar 6.1 Jumlah Pelanggan PDAM Menurut Kecamatan di Kabupaten Luwu Timur, 2023
Number of PDAM Customers by Subdistrict in Luwu Timur Regency, 2023



Catatan/Note: *) Tidak menggunakan PDAM/ Do not use PDAM

Sumber/Source: PDAM Luwu Timur/Water Supply Company of Luwu Timur

Tabel
Table 6.1

Daya Terpasang, Produksi, dan Distribusi Listrik PT. PLN (Persero) pada Cabang/Ranting PLN Menurut Kecamatan di Kabupaten Luwu Timur, 2023
Installed Electricity Power, Production, and Distribution of PT. PLN (Persero) at PLN Branch by Subdistrict in Luwu Timur Regency, 2023

Kecamatan Subdistrict	Daya Terpasang Installed Electricity Power (KW)	Produksi Listrik Electricity Production (KWh)	Listrik Terjual Electricity Sold (KWh)	Dipakai Sendiri Own Used (KWh)	Susut/ Hilang Shrinkage/ Lost (KWh)
(1)	(2)	(3)	(4)	(5)	(6)
Burau
Wotu
Tomoni
Tomoni Timur
Angkona
Malili
Towuti
Nuha
Wasuponda
Mangkutana
Kalaena
Luwu Timur

Catatan/Note: ULP Tomoni memiliki lingkup kerja di kecamatan Burau, Wotu, Tomoni, Tomoni Timur, Mangkutana, sebagian kecamatan Wotu, sebagian kecamatan Kalaena dan sebagian kecamatan Angkona/ ULP Tomoni has a scope of work in Burau, Wotu, Tomoni, Tomoni Timur, Mangkutana subdistrict, parts of Wotu subdistrict, part of Kalaena subdistrict and part of Angkona subdistrict

ULP Malili memiliki lingkup kerja di Kecamatan Malili, Towuti, Nuha, Wasuponda, sebagian kecamatan Wotu, sebagian kecamatan Kalaena dan sebagian kecamatan Angkona/ Malili ULP has scope of work in Malili, Towuti, Nuha, Wasuponda Subdistricts, parts of Wotu subdistrict, part of Kalaena subdistrict and part of Angkona subdistrict

Sumber/Source: PLN Luwu Timur/ State Electricity of Luwu Timur Regency

Tabel
Table 6.2

**Jumlah Pelanggan Listrik Menurut Kecamatan di
Kabupaten Luwu Timur, 2019–2023**
**Number of Electricity Customers by Subdistrict in Luwu
Timur Regency, 2019–2023**

Kecamatan Subdistrict	2019	2020	2021	2022	2023
(1)	(2)	(3)	(4)	(5)	(6)
Burau
Wotu
Tomoni
Tomoni Timur
Angkona
Malili
Towuti
Nuha
Wasuponda
Mangkutana
Kalaena
Luwu Timur	65.695	70.050	75.006	39.239	...

Catatan/Note: ULP Tomoni memiliki lingkup kerja di kecamatan Burau, Wotu, Tomoni, Tomoni Timur, Mangkutana, sebagian kecamatan Wotu, sebagian kecamatan Kalaena dan sebagian kecamatan Angkona/ *ULP Tomoni has a scope of work in Burau, Wotu, Tomoni, Tomoni Timur, Mangkutana subdistrict, parts of Wotu subdistrict, part of Kalaena subdistrict and part of Angkona subdistrict*

ULP Malili memiliki lingkup kerja di Kecamatan Malili, Towuti, Nuha, Wasuponda, sebagian kecamatan Wotu, sebagian kecamatan Kalaena dan sebagian kecamatan Angkona/ *Malili ULP has scope of work in Malili, Towuti, Nuha, Wasuponda Subdistricts, parts of Wotu subdistrict, part of Kalaena subdistrict and part of Angkona subdistrict*

Sumber/Source: PLN Luwu Timur/ *State Electricity of Luwu Timur Regency*

Tabel
Table 6.3**Jumlah Pelanggan dan Air yang Disalurkan Menurut Kecamatan di Kabupaten Luwu Timur, 2023**
Number of Customers and Distributed Water by Subdistrict in Luwu Timur Regency, 2023

Kecamatan Subdistrict	Pelanggan Number of Customers	Air Disalurkan Distributed Water (m ³)	Nilai Value (Rp)
(1)	(2)	(3)	(4)
Burau	1.610	374.937	684.791.550
Wotu	970	294.128	469.678.400
Tomoni	675	196.202	381.529.575
Tomoni Timur	109	60.342	111.134.550
Angkona	380	119.500	180.754.650
Malili	4.766	1.591.320	3.202.754.800
Towuti *)	-	-	-
Nuha *)	-	-	-
Wasuponda	1.067	364.968	706.315.500
Mangkutana	1.785	525.721	905.781.600
Kalaena	674	120.252	189.512.550
Luwu Timur	13.342	3.970.981	7.455.434.600

Catatan/Note: *) Tidak menggunakan PDAM/ Do not use PDAM

Sumber/Source: PDAM Luwu Timur/Water Supply Company of Luwu Timur

Tabel
Table 6.4

Daya Terpasang, Produksi, dan Distribusi Listrik PT. PLN (Persero) pada Cabang/Ranting PLN Menurut Kantor Unit Layanan Pelanggan (ULP) di Kabupaten Luwu Timur, 2023
Installed Electricity Power, Production, and Distribution of PT. PLN (Persero) at PLN Branch by Customer Service Units Office in Luwu Timur Regency, 2023

Unit Layanan Pelanggan (ULP) Customer Service Unit	Daya Terpasang Installed Electricity Power (KW)	Produksi Listrik Electricity Production (KWh)	Listrik Terjual Electricity Sold (KWh)	Dipakai Sendiri Own Used (KWh)	Susut/Hilang Shrinkage/Lost (KWh)
(1)	(2)	(3)	(4)	(5)	(6)
ULP Tomoni
ULP Malili
Luwu Timur

Catatan/Note: ULP Tomoni memiliki lingkup kerja di kecamatan Burau, Wotu, Tomoni, Tomoni Timur, Mangkutana, sebagian kecamatan Wotu, sebagian kecamatan Kalaena dan sebagian kecamatan Angkona/ ULP Tomoni has a scope of work in Burau, Wotu, Tomoni, Tomoni Timur, Mangkutana subdistrict, parts of Wotu subdistrict, part of Kalaena subdistrict and part of Angkona subdistrict

ULP Malili memiliki lingkup kerja di Kecamatan Malili, Towuti, Nuha, Wasuponda, sebagian kecamatan Wotu, sebagian kecamatan Kalaena dan sebagian kecamatan Angkona/ Malili ULP has scope of work in Malili, Towuti, Nuha, Wasuponda Subdistricts, parts of Wotu subdistrict, part of Kalaena subdistrict and part of Angkona subdistrict

Sumber/Source: PLN Luwu Timur/ State Electricity of Luwu Timur Regency

Tabel
Table 6.5

Jumlah Pelanggan Listrik PLN Menurut Kantor Unit Layanan Pelanggan (ULP) di Kabupaten Luwu Timur, 2019–2023
Number of PLN Electricity Customers by Customer Service Unit Office in Luwu Timur Regency, 2019–2023

Unit Layanan Pelanggan (ULP) Customer Service Unit	2019	2020	2021	2022	2023
(1)	(2)	(3)	(4)	(5)	(6)
ULP Tomoni	33.840	35.678	37.554	39.597	41.184
ULP Malili	31.855	34.372	37.452	37.002	...
Luwu Timur	65.695	70.050	75.006	76.599	...

Catatan/Note: ULP Tomoni memiliki lingkup kerja di kecamatan Burau, Wotu, Tomoni, Tomoni Timur, Mangkutana, sebagian kecamatan Wotu, sebagian kecamatan Kalaena dan sebagian kecamatan Angkona/ *ULP Tomoni has a scope of work in Burau, Wotu, Tomoni, Tomoni Timur, Mangkutana subdistrict, parts of Wotu subdistrict, part of Kalaena subdistrict and part of Angkona subdistrict*

ULP Malili memiliki lingkup kerja di Kecamatan Malili, Towuti, Nuha, Wasuponda, sebagian kecamatan Wotu, sebagian kecamatan Kalaena dan sebagian kecamatan Angkona/ *Malili ULP has scope of work in Malili, Towuti, Nuha, Wasuponda Subdistricts, parts of Wotu subdistrict, part of Kalaena subdistrict and part of Angkona subdistrict*

Sumber/Source: PLN Luwu Timur/ *State Electricity of Luwu Timur Regency*

Tabel
Table 6.6

Banyaknya Pelanggan PDAM Menurut Jenis Konsumen di Kabupaten Luwu Timur, 2021-2023
Number of Customer of Regional Water Supply Company by Type of Customer in Luwu Timur Regency, 2021-2023

Jenis Konsumen Type of Consumen	2021	2022	2023
(1)	(2)	(3)	(4)
Sosial/Social			
Umum/Public	169	177	176
Khusus/Private	137	142	123
Non Niaga/Non Commercial			
Rumah tangga/Household	16.168	17.087	17.877
Instansi Pemerintah/Government Institution	121	130	177
Niaga/Commercial			
Kecil/Small	766	850	916
Besar/Big	72	82	84
Industri/Industry			
Kecil/Small	-	-	-
Besar/Big	-	-	1
Khusus/Private			
Pelabuhan/Port	-	-	-
Lainnya/Others	6	6	6
Luwu Timur	17.439	18.474	19.360

Catatan/Note:

Sumber/Source: PDAM Luwu Timur/Water Supply Company of Luwu Timur

Tabel
Table 6.7**Banyaknya Air Minum Yang Disalurkan(m3) Menurut Jenis Konsumen di Kabupaten Luwu Timur, 2021-2023**
Number of Clean Water Distributed(m3) by Type of Customer in Luwu Timur Regency, 2021-2023

Jenis.Konsumen Type.of.Consumen	2021	2022	2023
(1)	(2)	(3)	(4)
Sosial/Social			
Umum/Public	72.299	89.368	88.575
Khusus/Private	139.657	156.206	168.741
Non.Niaga/Non.Commercial			
Rumah tangga/Household	2.705.629	3.210.179	3.133.391
Instansi.Pemerintah/Government.Institution	97.322	79.713	131.348
Niaga/Commercial			
Kecil/Small	324.187	327.769	361.835
Besar/Big	43.374	38.493	42.587
Industri/Industry			
Kecil/Small	-	-	-
Besar/Big	-	-	-
Khusus/Private			
Pelabuhan/Port	-	-	-
Lainnya/Others	45.705	92.405	44.504
Luwu.Timur	3.428.173	3.994.133	3.970.981

Catatan/Note:

Sumber/Source: PDAM Luwu Timur/Water Supply Company of Luwu Timur

Tabel
Table 6.8**Jumlah Nilai Air Minum Yang Disalurkan(Rp) Menurut Jenis
Konsumen di Kabupaten Luwu Timur, 2021-2023**
**Number of Values of Clean Water Distributed(Rp) by Type of
Customer in Luwu Timur Regency, 2021-2023**

Jenis Konsumen Type of Consumen	2021	2022	2023
(1)	(2)	(3)	(4)
Sosial/Social			
Umum/Public	51.273.450	56.591.550	57.756.600
Khusus/Private	156.942.300	174.773.850	210.362.550
Non Niaga/Non Commercial			
Rumahtangga/Household	4.401.757.800	5.087.110.950	5.668.964.250
Instansi Pemerintah/Government Institution	196.685.700	167.470.800	274.850.250
Niaga/Commercial			
Kecil/Small	755.821.500	755.338.350	965.959.650
Besar/Big	188.232.600	171.697.500	213.010.500
Industri/Industry			
Kecil/Small	-	-	-
Besar/Big	-	-	-
Khusus/Private			
Pelabuhan/Port	-	-	-
Lainnya/Others	66.272.250	133.987.250	64.530.800
Luwu Timur	5.816.985.600	6.546.970.250	7.455.434.600

Catatan/Note:

Sumber/Source: PDAM Luwu Timur/Water Supply Company of Luwu Timur

Tabel
Table 6.9

Jumlah Listrik yang Disalurkan, Produksi, Tenaga Kerja dan Pelanggan PLN Menurut ULP di Kabupaten Luwu Timur Tahun, 2022-2023
Number of Electricity Distributed, Production, Employee and Customer of State Electricity Company by ULP in Luwu Timur Regency, 2022- 2023

Uraian Description	Satuan Unit	ULP Malili		ULP Tomoni	
		2022	2023	2022	2023
(1)	(2)	(3)	(4)	(5)	(6)
Jumlah Listrik yang Disalurkan <i>Electricity Distributed</i>	KWh	75.160.532	...	58.953.307	62.413.124
Nilai Produksi <i>Production Value</i>	Rupiah/ <i>Rupiahs</i>	95.084.560.900	...	63.479.509.392	67.867.943.751
Jumlah Tenaga Kerja <i>Number of Employee</i>	Orang/ <i>Persons</i>	86	...	59	53
Jumlah Pelanggan <i>Number of Customer</i>	Rumah Tangga/ <i>Household</i>	39.597	...	37.002	41.184

Catatan/Note: ULP Tomoni memiliki lingkup kerja di kecamatan Burau, Wotu, Tomoni, Tomoni Timur, Mangkutana, sebagian kecamatan Wotu, sebagian kecamatan Kalaena dan sebagian kecamatan Angkona/ *ULP Tomoni has a scope of work in Burau, Wotu, Tomoni, Tomoni Timur, Mangkutana subdistrict, parts of Wotu subdistrict, part of Kalaena subdistrict and part of Angkona subdistrict*

ULP Malili memiliki lingkup kerja di Kecamatan Malili, Towuti, Nuha, Wasuponda, sebagian kecamatan Wotu, sebagian kecamatan Kalaena dan sebagian kecamatan Angkona/ *Malili ULP has scope of work in Malili, Towuti, Nuha, Wasuponda Subdistricts, parts of Wotu subdistrict, part of Kalaena subdistrict and part of Angkona subdistrict*

Sumber/Source: PLN Luwu Timur/ *State Electricity of Luwu Timur Regency*

Tabel 6.10
Table

Jumlah Pelanggan PLN Menurut Jenis Tarif di Kabupaten Luwu Timur, 2021-2023
Number of Customer of State Electricity Company by Fare Type in Luwu Timur Regency, 2021-2023

Jenis Tarif Fare Type	2021	2022	2023
(1)	(2)	(3)	(4)
Tarif Sosial/Social Fare			
S1	-	-	...
S2	1.698	1.774	...
S3	1	1	...
Tarif Rumah Tangga/Household Fare			
R1	68.261	71.431	...
R2	1.764	2.098	...
R3	71	115	...
R4	-	-	...
Tarif Bisnis/Business Fare			
B1	2.219	2.332	...
B2	428	475	...
B3	4	4	...
B4	-	-	...
Tarif Industri/Industry Fare			
I1	4	5	...
I2	26	27	...
I3	4	4	...
I4	-	-	...
Tarif Pemerintah/Umum/Government Fare			
P1	465	466	...
P2	-	-	...
P3	61	66	...
Luwu Timur	75.006	78.798	...

Catatan/Note: Total data ULP Malili dan ULP Tomoni/ Total data for Malili Branch and Tomoni Branch

Sumber/Source: PLN Luwu Timur/ State Electricity of Luwu Timur Regency

Tabel
Table 6.11

Jumlah KVA Tersambung Menurut Jenis Tarif di Kabupaten Luwu Timur, 2021-2023
Number of KVA Connected by Fare Type in Luwu Timur Regency, 2021-2023

Jenis Tarif Fare Type	2021	2022	2023
(1)	(2)	(3)	(4)
Tarif Sosial/Social Fare			
S1	-	-	...
S2	3.752.400	4.346.150	...
S3	555.000	555.000	...
Tarif Rumah Tangga/Household Fare			
R1	66.240.500	69.901.350	...
R2	7.453.100	9.042.700	...
R3	726.200	1.203.900	...
R4	-	-	...
Tarif Bisnis/Business Fare			
B1	4.695.950	5.094.550	...
B2	6.453.100	7.156.900	...
B3	1.170.000	1.170.000	...
B4	-	-	...
Tarif Industri/Industry Fare			
I1	11.900	23.000	...
I2	2.615.500	2.724.500	...
I3	3.360.000	3.150.000	...
I4	-	-	..
Tarif Pemerintah/Umum/Government Fare			
P1	2.772.000	2.947.900	..
P2	-	-	..
P3	606.600	613.500	...
Luwu Timur	100.414.271	107.929.450	..

Catatan/Note: Total data ULP Malili dan ULP Tomoni/ Total data for Malili Branch and Tomoni Branch

Sumber/Source: PLN Luwu Timur/ State Electricity of Luwu Timur Regency

Tabel
Table 6.12

Jumlah KWH Terjual Menurut Jenis Tarif di Kabupaten Luwu Timur, 2021-2023
Number and Value of Sold KWh by Fare Type in Luwu Timur Regency, 2021-2023

Jenis Tarif Fare Type	2021	2022	2023
(1)	(2)	(3)	(4)
Tarif Sosial/Social Fare			
S1	-	-	...
S2	2.105.353	2 448 386	...
S3	165.080
Tarif Rumah Tangga/Household Fare			
R1	48.821.439
R2	4.366.658
R3	522.435
R4	-
Tarif Bisnis/Business Fare			
B1	4.770.842
B2	8.007.201
B3	1.855.428
B4	-
Tarif Industri/Industry Fare			
I1	7.217
I2	1.053.449
I3	208.412
I4	-
Tarif Pemerintah/Umum/Government Fare			
P1	2.833.160
P2	-
P3	1.292.984
Luwu Timur	76.009.659

Catatan/Note: data tahun 2021 belum termasuk data dari ULP Tomoni/ 2021 data does not include data from ULP Tomoni

Sumber/Source: PLN Luwu Timur/ State Electricity of Luwu Timur Regency

**Tabel
Table 6.13****Produksi Nikel PT Vale Per Triwulanan di Kabupaten Luwu Timur(Metrik Ton), 2021 - 2023**
Nikkel Production of PT Vale Per Quarterly in Luwu Timur Regency(Metrik Tons), 2021 - 2023

Periode Period	2021	2022	2023
(1)	(2)	(3)	(4)
Triwulan I/Quarter I	15.198	13.827	16.996
Triwulan II/Quarter II	15.048	12.567	17.121
Triwulan III/Quarter III	18.127	17.513	18.193
Triwulan IV/Quarter IV	17.015	16.183	19.346
Jumlah/Total	65.388	60.090	71.656

Catatan/Note:

Sumber/Source: BPS, Survei Perusahaan Manufaktur Tahunan/BPS-Statistics Indonesia, Annual Manufacturing Establishment Survey



PARIWISATA

Tourism

07

PENJELASAN TEKNIS

1. **Wisatawan mancanegara (wisman)** ialah setiap pengunjung yang mengunjungi suatu negara di luar tempat tinggalnya, didorong oleh satu atau beberapa keperluan tanpa bermaksud memperoleh penghasilan di tempat yang dikunjungi dan lamanya kunjungan tersebut tidak lebih dari satu tahun (12 bulan). Definisi ini mencakup 2 (dua) kategori wisatawan mancanegara, yaitu :
 - a. Wisatawan (turis) ialah setiap pengunjung seperti definisi di atas yang tinggal paling sedikit 24 jam, akan tetapi tidak lebih dari 1 (satu) tahun di tempat yang dikunjungi. dengan maksud antara lain: berlibur, rekreasi, olah raga, bisnis, menghadiri pertemuan, studi, dan kunjungan dengan alasan kesehatan.
 - b. Excursionist ialah setiap pengunjung seperti definisi di atas yang tinggal kurang dari 24 jam di tempat yang dikunjungi (termasuk "Cruise passengers"), Cruise Passengers ialah setiap pengunjung yang tiba di suatu negara di mana mereka tidak menginap di akomodasi yang tersedia di negara tersebut, misalnya dengan kapal laut.

TECHNICAL NOTES

1. **An International Visitor** is any person visiting a country other than his usual place of residence for any reason other than for earning income in the country visited, and the length of stay is no more than one year (12 months). This definition covers two categories of foreign visitors. namely :
 - a. "Tourist" is any visitor staying for at least 24 hours. but no more than one year. in the country visited, with the intention of visiting. and for any of these purposes: Pleasure, recreation and sports, Business, visiting friends and relatives, missions. attending meetings, conferences, visit for health reasons and study.
 - b. "Excursionist" is any visitor staying less than 24 hours in the country visited including, "Cruise Passengers", i.e. visitors arriving in a country without staying in any accommodation available in the visited country.

2. **Rata-rata lama tinggal** adalah rata-rata waktu tinggal wisatawan mancanegara di Indonesia untuk satu kali kunjungan.
 3. **Usaha penyediaan akomodasi** adalah usaha yang menyediakan pelayanan penginapan yang dapat dilengkapi dengan pelayanan pariwisata lainnya. Usaha penyediaan akomodasi dapat berupa hotel, vila, pondok wisata, bumi perkemahan, persinggahan caravan, dan akomodasi lainnya yang digunakan untuk tujuan pariwisata.
 4. **Hotel** adalah penyediaan akomodasi secara harian berupa kamar-kamar di dalam satu bangunan yang dapat dilengkapi dengan jasa pelayanan makan dan minum, kegiatan hiburan dan atau fasilitas lainnya. Hotel terdiri dari hotel berbintang dan hotel non- bintang.
 5. **Hotel bintang** adalah usaha penyediaan jasa pelayanan penginapan, makan minum serta jasa lainnya bagi umum dengan menggunakan sebagian atau seluruh bangunan. Usaha ini dikelola secara komersial serta memenuhi ketentuan persyaratan sebagai hotel bintang (termasuk berlian) yang ditetapkan dalam surat keputusan instansi yang membinanya. Misalnya hotel bintang lima. hotel bintang
2. **Average length** of stay is the average stay duration of foreign visitor in Indonesia for one trip.
 3. **The business of providing accommodation** is a business that provides specialty services that can be equipped with other tourism services, It includes hotel, villa, cottage, camping, caravan stop, and other accommodation that are used for tourism purposes.
 4. **Hotel** is a daily supply of accommodation rooms within a building which can be equipped with eating and drinking services, entertainment activities and/or other facilities. Hotel consists of a classified hotel and a non-classified hotel.
 5. **A star hotel** is the business of providing an accommodation, eating and drinking as well as other services for the public by using a building or a part of a building. It is managed commercially and meets specified requirements as a star hotel (including diamonds) set forth in the decree of fostering agency. For example. five star hotel. four star hotel. and so on.

empat dan seterusnya.

- 6. Tingkat penghunian kamar hotel** adalah persentase banyaknya malam kamar yang dihuni terhadap banyaknya malam kamar yang tersedia.
- 6. Room occupancy rate** is the number of room-nights occupied divided by the number of room-nights available, multiplied by 100 percent.
- 7. Rata-rata lamanya tamu menginap** adalah banyaknya malam tempat tidur yang terpakai (malam tamu) dengan banyaknya tamu yang menginap di hotel atau akomodasi lainnya.
- 7. Average length of stay** is the number of bed-nights used (guest night) divided by the number of guests coming to spend the night at the accommodation.

<https://luwutimurkab.bps.go.id/>

URAIAN

Pada tahun 2023, terdapat 90 rumah makan/restoran di Luwu Timur. Kecamatan dengan jumlah rumah makan/restoran terbanyak adalah Kecamatan Malili sebanyak 22 rumah makan/restoran.

Sementara itu pada tahun 2023, jumlah akomodasi hotel yang ada di Kabupaten Luwu Timur mencapai 31 buah. Kecamatan Nuha memiliki jumlah akomodasi hotel terbanyak yaitu 12 akomodasi. Selanjutnya kecamatan Malili dengan jumlah akomodasi hotel sebanyak 10 akomodasi.

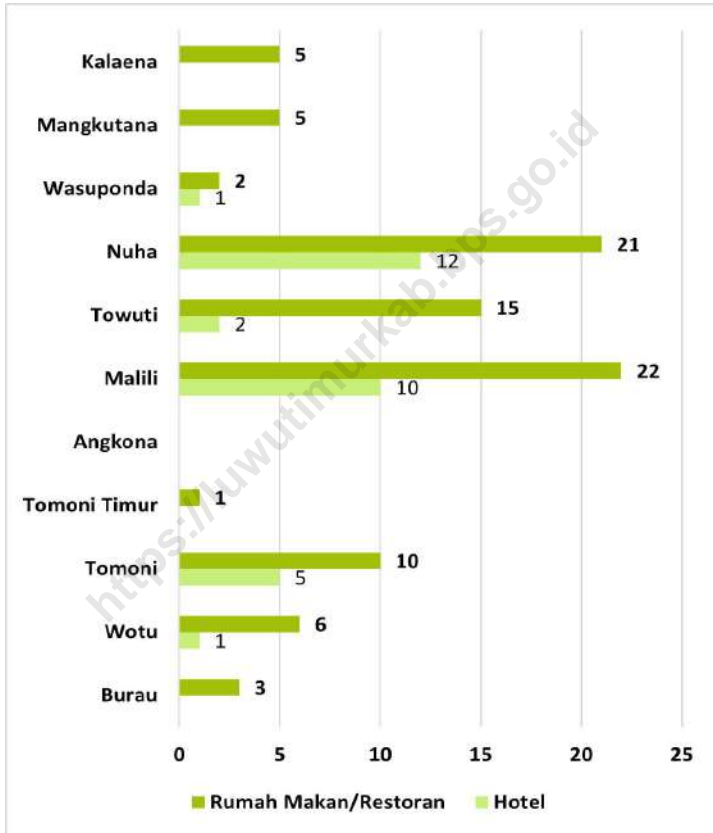
DESCRIPTION

In 2023, there are 90 restaurants / restaurants in Luwu Timur. Malili is subdistrict with the highest number of restaurants / restaurants with 22 restaurants / restaurants.

Beside of that in 2023, the number of hotel accommodation in Luwu Timur Regency reached 31 hotels. Nuha Subdistrict has the most number of hotel accommodations, are 12 accommodations. Subsequently Malili Subdistrict with a total of 10 hotel accommodations.

Gambar 7.1
Figures

Jumlah Akomodasi Hotel dan Rumah Makan/Restoran Menurut Kecamatan di Kabupaten Luwu Timur, 2023
Number of Hotel Accomodation and Restaurants by Subdistrict in Luwu Timur Regency, 2023



Sumber/Source: Dinas Pariwisata, Kebudayaan, Pemuda dan Olahraga Kabupaten Luwu Timur/ *Tourism, Culture, Youth and Sports Office of Luwu Timur Regency*
BPS, Survei Perusahaan/Usaha Jasa Akomodasi/BPS- *Accommodation Services Establishment Survey*

Tabel
Table 7.1**Jumlah Rumah Makan/Restoran Menurut Kecamatan di Kabupaten Luwu Timur, 2020–2023**
Number of Restaurants by Subdistrict in Luwu Timur Regency, 2020–2023

Kecamatan Subdistrict	2020	2021	2022	2023
(1)	(2)	(3)	(4)	(5)
Burau	4	3	3	3
Wotu	4	6	6	6
Tomoni	11	10	11	10
Tomoni Timur	1	1	1	1
Angkona	2	-	-	-
Malili	14	22	25	22
Towuti	3	15	15	15
Nuha	7	21	25	21
Wasuponda	1	2	4	2
Mangkutana	5	5	6	5
Kalaena	5	5	5	5
Luwu Timur	57	90	101	90

Catatan/Note:

Sumber/Source: Dinas Pariwisata, Kebudayaan, Pemuda dan Olahraga Kabupaten Luwu Timur/ *Tourism, Culture, Youth and Sports Office of Luwu Timur Regency*

Tabel
Table 7.2**Jumlah Akomodasi Hotel Menurut Kecamatan di Kabupaten Luwu Timur, 2020–2023**
Number of Hotel Accomodation by Subdistrict in Luwu Timur Regency, 2020–2023

Kecamatan Subdistrict	2020	2021	2022	2023
(1)	(2)	(3)	(4)	(5)
Burau	-	...	-	-
Wotu	2	...	2	1
Tomoni	5	...	5	5
Tomoni Timur	-	...	-	-
Angkona	-	...	-	-
Malili	13	...	11	10
Towuti	4	...	3	2
Nuha	11	...	12	12
Wasuponda	3	...	2	1
Mangkutana	-	...	-	-
Kalaena	-	...	-	-
Luwu Timur	38	...	35	31

Catatan/Note:

Sumber/Source: BPS, Survei Perusahaan/Usaha Jasa Akomodasi/BPS- Accomodation Services Establishment Survey

Tabel
Table 7.3**Objek Wisata di Kabupaten Luwu Timur, 2023**
Tourism Objects in Luwu Timur Regency, 2023

No Num	Nama Name	Lokasi Location
(1)	(2)	(3)
1	Danau Matano	Desa Matano Kec. Nuha
2	Cagar Alam Perburuan	Desa Matano Kec. Nuha
3	Mata Air Matano (Bura-Bura)	Desa Matano Kec. Nuha
4	Makam Mokole Lakamandiu	Desa Matano Kec. Nuha
5	Pantai Ide	Desa Magani Kec. Nuha
6	Pantai Pomua Dahu-Solonsa	Desa Magani Kec. Nuha
7	Bumi Perkemahan Sawerigading	Desa Magani Kec. Nuha
8	Pantai Kupu-Kupu-Tapu Singkole	Desa Magani Kec. Nuha
9	Pantai Molino Topundau	Desa Magani Kec. Nuha
10	Pantai Impian-Old Camp	Desa Sorowako Kec. Nuha
11	Danau Towuti	Desa Timampu Kec. Towuti
12	Danau Mahalona	Desa Mahalona Kec. Towuti
13	Danau Tapparang Masapi	Desa Mahalona Kec. Towuti
14	Air Terjun Mata Buntu	Desa Ledu-Ledu Kec. Wasuponda
15	Bukit Agro (Tabarano)	Desa Tabarano Kec. Wasupona
16	Kali Dingin (Wasuponda)	Desa Ledu-Ledu Kec. Wasuponda
17	Pulau Bulu Poloe	Desa Harapan Kec. Malili
18	Air Terjun Atue	Desa Atue Kec. Malili
19	Sungai Malili	Desa Malili Kec. Malili
20	Hutan Mangrove	Kec. Malili/Wotu/Burau
21	Sumur Sawerigading	Desa Baruga Kec. Malili
22	Permandian Alam Mantadulu	Desa Mantadulu Kec. Angkona
23	Air Terjun Tokio	Desa Kasintuwu Kec. Mangkutana

Lanjutan Tabel/*Continued Table 7.3*

No Num	Nama Name	Lokasi Location
(1)	(2)	(3)
24	Sungai Uelanti	Desa Kasintuwu Kec. Mangkutana
25	Permandian Lopi	Desa Margolembu Kec. Mangkutana
26	Air Terjun Saloanuang	Desa Kasintuwu Kec. Mangkutana
27	Pantai Balo-Balo	Desa Lera Kec. Wotu
28	Banua Pangka	Desa Bawalipu Kec. Wotu
29	Makam Puang Sanro	Desa Lampenai Kec. Wotu
30	Pantai Lemo	Desa Mabonta Kec. Burau
31	Gua Batu Putih	Desa Batu Putih Kec. Burau
32	Pantai Ujung Suso	Desa Mabonta Kec. Burau
33	Permandian Air Panas	Desa Cendana Kec. Burau
34	Kuburan Tua	Desa Mabonta Kec. Burau
35	Air Terjun Bonepute	Desa Bonepute, Kec. Burau
36	Semoga Lestari Water Park	Desa Lestari, Kec. Tomoni
37	Batu Papan	Desa Rantemario, Kec. Tomoni

Catatan/*Note:*

Sumber/*Source:* Dinas Pariwisata, Kebudayaan, Pemuda dan Olahraga Kabupaten Luwu Timur/ *Tourism, Culture, Youth and Sports Office of Luwu Timur Regency*

Tabel
Table 7.4**Jumlah Pengunjung Tempat Wisata Komersil di Kabupaten Luwu Timur (orang), 2020-2023**
Number of Visitors to Commercial Tourist Attractions in Luwu Timur Regency (persons), 2020-2023

No Num	Nama Name	2020	2021	2022	2023
(1)	(2)	(3)	(4)	(5)	(6)
1	Pantai Lemo	5.400	1.674	560	1.651
2	Pantai Ujung Suso	5.600	11.698	9.759	7.489
3	Pantai Balo-Balo	1.120	3.039	3.266	2.591
4	Air Terjun Mata Buntu	843	2.091	12.561	2.740
5	Mata Air Matano (Bura-Bura)	2.930	1.018	5.400	3.674
6	Banua Pangka	270	1.609	11.497	2.190
7	Danau Matano	3.028	2.751
8	Kali Dingin	1.250	1.406	419	8.248
9	Pulau Bulupoloe	200	506	...	683
10	Air Terjun Tompotikka	889	1.008	6.925	445
11	Sungai Malili	2.100	2.165	15.200	101.645
12	Sungai Uelanti	823	1.040	2.363	5.090
13	Permandian Lopi	823	993
14	Air Terjun Saloanuang	823	1.038
15	Gua Batu Putih	200	289	5.320	867
16	Semoga Lestari Waterpark	805	915
17	Batu Papan	95	252
18	Kolam Renang Hawaii Atue	310	517
19	Landmark Luwu Timur	753	1.015	670	3.452

Lanjutan Tabel/*Continued Table 7.4*

No Num	Nama Name	2020	2021	2022	2023
(1)	(2)	(3)	(4)	(5)	(6)
20	Bukit Agro Tabarano	985	1.146	263	99
21	Laawa	-	140	4.913	3.674
22	Kampoeng Taipa	-	590	1.221	1.444

Catatan/Note:

Sumber/Source: Dinas Pariwisata, Kebudayaan, Pemuda dan Olahraga Kabupaten Luwu Timur/ *Tourism, Culture, Youth and Sports Office of Luwu Timur Regency*

Tabel
Table 7.5

Harga Tiket Tempat Wisata Komersil di Kabupaten Luwu Timur (rupiah), 2020-2023
Ticket Price of Commercial Tourist Attractions in Luwu Timur Regency (rupiah), 2020-2023

No Num	Nama Name	2020	2021	2022	2023
(1)	(2)	(3)	(4)	(5)	(6)
1	Pantai Lemo	-	-	-	-
2	Pantai Ujung Suso	-	-	-	-
3	Pantai Balo-Balo	-	-	-	-
4	Air Terjun Mata Buntu	-	-	-	-
5	Mata Air Matano (Bura-Bura)	-	-	-	-
6	Banua Pangka	-	-	-	-
7	Danau Matano	-	-	-	-
8	Kali Dingin	Rp10,000	Rp10,000	-	-
9	Pulau Bulupoloe	-	-	-	-
10	Air Terjun Tompotikka	-	-	-	-
11	Sungai Malili	-	-	-	-
12	Sungai Uelanti	Motor Rp5,000/ Mobil Rp1,0000	Motor Rp5,000/ Mobil Rp1,0000	-	-
13	Permandian Lopi	Rp30,000	Rp30,000	-	-
14	Air Terjun Saloanuang	-	-	-	-
15	Gua Batu Putih	-	-	-	-
16	Semoga Lestari Waterpark	Rp25,000	Rp25,000	-	-
17	Batu Papan	-	-	-	-
18	Kolam Renang Hawaii Atue	-	-	-	-

Lanjutan Tabel/*Continued Table 7.5*

No Num	Nama Name	2020	2021	2022	2023
(1)	(2)	(3)	(4)	(5)	(6)
19	Landmark Luwu Timur	-	-	-	-
20	Bukit Agro Tabarano	Rp10,000	Rp10,000	-	-
21	Laawa	-	-	Rp5,000	...
22	Kampoeng Taipa	-	-	-	-

Catatan/Note:

Sumber/Source: Dinas Pariwisata, Kebudayaan, Pemuda dan Olahraga Kabupaten Luwu Timur/ *Tourism, Culture, Youth and Sports Office of Luwu Timur Regency*



TRANSPORTASI DAN
KOMUNIKASI

Transportation and Communication

08

PENJELASAN TEKNIS

1. **Data transportasi** meliputi panjang jalan dan angkutan darat.
2. **Kendaraan Bermotor** adalah setiap kendaraan yang digerakkan oleh peralatan teknik yang ada pada kendaraan tersebut, biasanya digunakan untuk angkutan orang atau barang di atas jalan raya selain kendaraan yang berjalan di atas rel. Kendaraan bermotor yang dicatat adalah semua jenis kendaraan kecuali kendaraan bermotor TNI/Polri dan Korps Diplomatik.
3. **Mobil Penumpang** adalah setiap kendaraan bermotor yang dilengkapi dengan tempat duduk untuk sebanyak-banyaknya delapan orang, tidak termasuk tempat duduk untuk pengemudi, baik dilengkapi atau tidak dilengkapi bagasi.
4. **Mobil Bis** adalah setiap kendaraan bermotor yang dilengkapi dengan tempat duduk untuk lebih dari delapan orang, tidak termasuk tempat duduk untuk pengemudi, baik dilengkapi atau tidak dilengkapi bagasi.
5. **Mobil Truk** adalah setiap kendaraan bermotor yang digunakan untuk angkutan barang, selain mobil penumpang,

TECHNICAL NOTES

1. **Data on transportations** consist of length of road and land transportation.
2. **Motor Vehicles** are any kind of vehicles motorized by machine set up in those vehicles, they are usually used for transporting people or goods on roads except vehicles moving along a railway line. The data cover all kinds of motor vehicles except those belong to Indonesia Army force Indonesian State Police and Diplomatic Corps.
3. **Passenger Cars** are any motor vehicles with no more than eight seats, excluding seat for driver, it can be with or without hoot.
4. **Buses** are large passenger cars having seats for more than eight passengers, excluding seat for driver, it can be with or without hoot.
5. **Trucks** are any motor vehicles used to transport goods excluding passenger cars, buses, and motorcycles.

mobil bis dan kendaraan bermotor roda dua.

6. Data **panjang jalan** meliputi jalan negara, provinsi dan kabupaten.
6. Data of **length road** consist of stae roads, provincial roads and regency roads.

<https://luwutimurkab.bps.go.id>

ULASAN**DESCRIPTION****Transportasi**

Panjang Jalan di Kabupaten Luwu Timur mencapai 2.121,52 km pada tahun 2022. Panjang jalan ini terdiri dari Jalan Negara sepanjang 170,25 km, jalan Provinsi sepanjang 62,00 km, dan Jalan Kabupaten sepanjang 1.889,27 km .

Pada tahun 2022, sebagian besar jenis permukaan jalan kabupaten di Kabupaten Luwu Timur berupa tanah, yaitu sepanjang 119,534 km, sedangkan jenis permukaan jalan yang berupa aspal sepanjang 696,52 km.

Berdasarkan kondisinya, pada tahun 2023 kondisi jalan kabupaten sepanjang 659,21 km dalam kondisi baik, 151,06 km dalam kondisi sedang dan sisanya dalam kondisi rusak atau rusak berat.

Tahun 2023, jumlah kendaraan bermotor yang teregistrasi dan teridentifikasi di Kabupaten Luwu Timur mencapai 43.479 kendaraan. Terdiri dari 7.387 jenis mobil penumpang, 3.732 jenis Mobil Barang, 337 jenis Mobil Bus, 32.000 jenis sepeda motor dan 23 jenis Kendaraan Khusus.

Komunikasi

Pada tahun 2023, terdapat 11 kantor pos pembantu di Kabupaten Luwu Timur yang tersebar di seluruh kecamatan.

Transportation

In 2022, Luwu Timur Regency has 2,121.52 km road. This road consists of 170.25 km of State Road, 62.00 km of Provincial Road and 1,889.27 km of Regency Road.

In 2022, most types of road surfaces of regency roads in Luwu Timur Regency are soil as long as 119.534 km, while the type of road surface that has been paved is only 696.52 km.

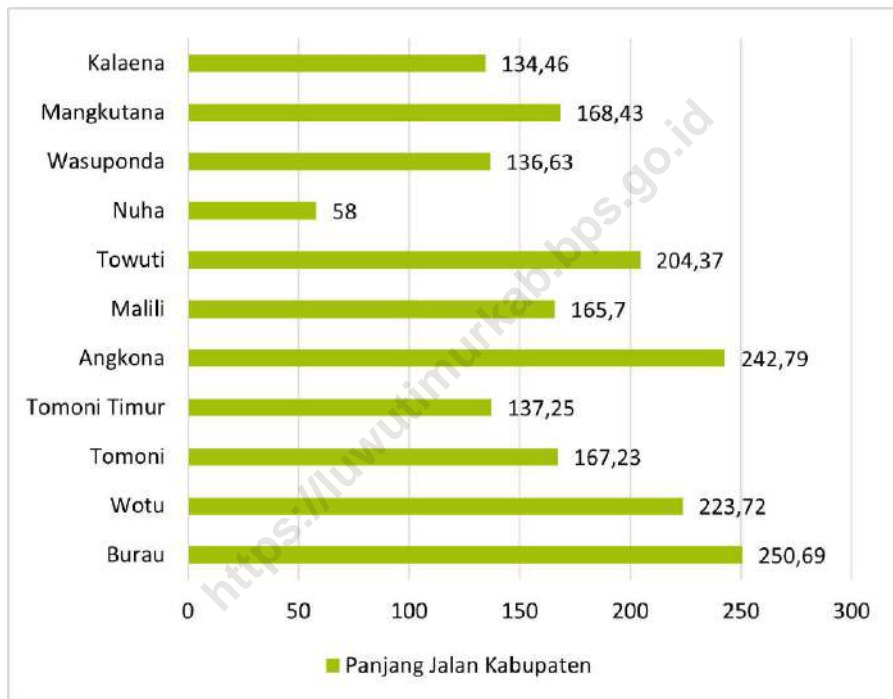
Based on road condition in 2023, 659.21 km regency road in good conditions, 151.06 km in fairly good and the rest are in damaged or badly damage condition.

In 2023, number of registered and identified vehicles in Luwu Timur Regency are 43,479 vehicles. There are consist of 7,387 passenger cars, 3,732 goods cars, 337 buses, 32,000 motorcycles, and 23 special vehicles.

Communication

In 2023, there were 11 sub-post offices in East Luwu Regency which were spread throughout the sub-district.

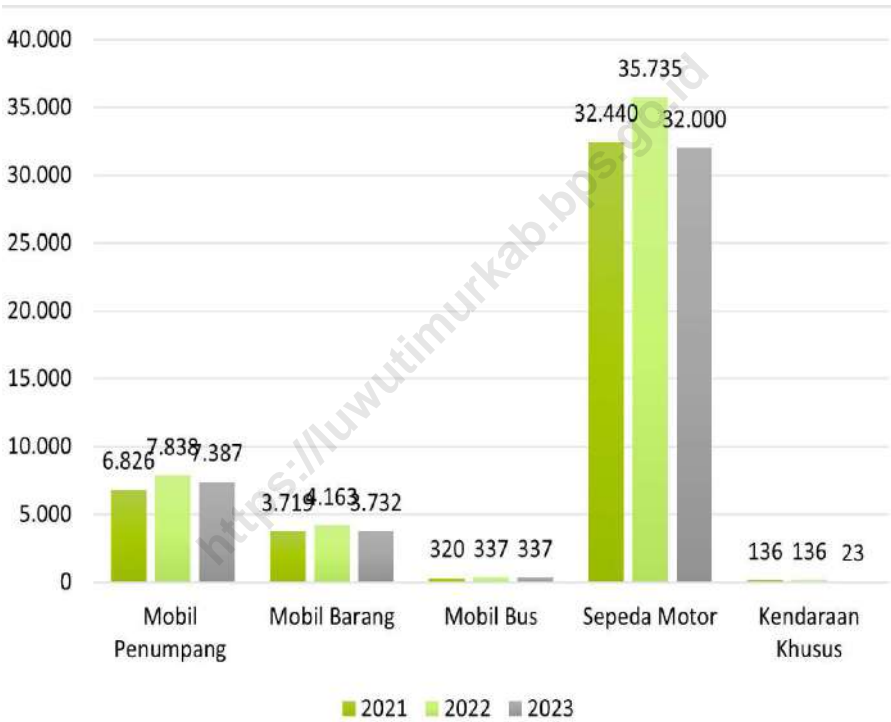
Gambar 8.1 Panjang Jalan Kabupaten Menurut Kecamatan (km) di Kabupaten Luwu Timur, 2022
Figures 8.1 Length of Regency Roads by Subdistrict in Luwu Timur Regency(km), 2022



Sumber/Source: Dinas Pekerjaan Umum dan Penataan Ruang Kabupaten Luwu Timur/Public Works and Spatial Planing Services of Luwu Timur Regency

Gambar 8.2
Figures

Jumlah Kendaraan Bermotor yang Teregistrasi dan Teridentifikasi Menurut Jenis Kendaraan di Kabupaten Luwu Timur, 2021-2023
Number of Registered and Identified Vehicles in Luwu Timur Regency, 2021-2023



Sumber/Source: Kantor SAMSAT Kabupaten Luwu Timur/SAMSAT Office of Luwu Timur Regency

8.1 TRANSPORTASI TRANSPORTATION

Tabel 8.1.1 Panjang Jalan¹ Menurut Tingkat Kewenangan Pemerintahan di Kabupaten Luwu Timur (km), 2020–2022
Table Length of Roads¹ by Level of Government Authority in Luwu Timur Regency (km), 2021–2023

Tingkat Kewenangan Pemerintahan Level of Government Authority	2021	2022	2023
(1)	(2)	(3)	(4)
Negara ² /State ²	170,25	170,25	170,25
Provinsi/Province	62,00	62,00	62,00
Kabupaten/Kota Regency/Municipality	1.889,27	1.889,27	1.889,27
Jumlah/Total	2.121,52	2.121,52	2.121,52

Catatan/Note: ¹ Data tidak termasuk panjang jalan tol/Excluding toll road

² Berdasarkan Keputusan Menteri Pekerjaan Umum dan Perumahan Rakyat No. 248/KPTS/M/2015/Based on Public Work and Public Housing Ministerial Decree No. 248/KPTS/M/2015

Sumber/Source: Dinas Pekerjaan Umum dan Penataan Ruang Kabupaten Luwu Timur/Public Works and Spatial Planing Services of Luwu Timur Regency

Tabel 8.1.2 Panjang Jalan Menurut Jenis Permukaan Jalan di Kabupaten Luwu Timur (km), 2021–2023
Length of Regency Roads by Type of Road Surface in Luwu Timur Regency (km), 2021–2023

Jenis Permukaan Jalan Type of Road Surface	2021	2022	2023
(1)	(2)	(3)	(4)
Aspal/Paved	680,13	696,52	684,83
Kerikil/Gravel	91,73	971,87	1.176,50
Tanah/Soil	792,99	119,53	225,07
Lainnya/Others	324,42	101,35	143,47
Jumlah/Total	1.889,27	1.889,27	2.229,87

Catatan/Note: Data tahun 2023 menyesuaikan dengan data jalan sesuai SK jalan no 151/D-05/IV/Tahun 2023

Sumber/Source: Dinas Pekerjaan Umum dan Penataan Ruang Kabupaten Luwu Timur/Public Works and Spatial Planning Services of Luwu Timur Regency

Tabel 8.1.3 Panjang Jalan Menurut Kondisi Jalan di Kabupaten Luwu Timur (km), 2021–2023
Length of Regency Roads by Condition of Roads in Luwu Timur Regency (km), 2021–2023

Kondisi Jalan Condition of Roads	2021	2022	2023
(1)	(2)	(3)	(4)
Baik/Good	740,17	644,59	659,21
Sedang/Moderate	593,11	688,78	151,06
Rusak/Damage	349,12	440,03	1.104,18
Rusak Berat/Severely Damage	206,89	115,87	315,42
Jumlah/Total	1.889,27	1.889,27	2.229,87

Catatan/Note: Data tahun 2023 menyesuaikan dengan data jalan sesuai SK jalan no 151/D-05/IV/Tahun 2023

Sumber/Source: Dinas Pekerjaan Umum dan Penataan Ruang Kabupaten Luwu Timur/Public Works and Spatial Planing Services of Luwu Timur Regency

Tabel
Table 8.1.4**Panjang Jalan Menurut Kecamatan dan Tingkat Kewenangan Pemerintahan (km) di Kabupaten Luwu Timur, 2022**
Length of Roads by Subdistrict and Level of Government Authority in Luwu Timur Regency (km), 2022

Kecamatan Subdistrict	Jalan Negara State Roads	Jalan Provinsi Provincial Roads	Jalan Kabupaten Regency Roads	Jumlah Totals
(1)	(2)	(3)	(4)	(5)
Burau	-	-	250,69	250,69
Wotu	27,00	-	223,72	250,72
Tomoni	-	-	167,23	167,23
Tomoni Timur	-	-	137,25	137,25
Angkona	37,95	-	242,79	280,74
Malili	37,47	3,08	165,70	206,25
Towuti	-	42,05	204,37	246,42
Nuha	-	16,87	58,00	74,87
Wasuponda	-	-	136,63	136,63
Mangkutana	67,83	-	168,43	236,26
Kalaena	-	-	134,46	134,46
Luwu Timur	170,25	62,00	1.889,27	2.121,52

Catatan/Note:

Sumber/Source: Dinas Pekerjaan Umum dan Penataan Ruang Kabupaten Luwu Timur/*Public Works and Spatial Planing Services of Luwu Timur Regency*

Tabel 8.1.5 Jumlah Kendaraan Bermotor Yang Teregistrasi Dan Teridentifikasi Menurut Jenis Kendaraan di Kabupaten Luwu Timur, 2021-2023
Number of Registered and Identified Vehicles by Type of Vehicles in Luwu Timur Regency, 2021-2023

Jenis Kendaraan Type of Vehicles	2021	2022	2023
(1)	(2)	(3)	(4)
Mobil Penumpang			
Sedan	47	31	43
Jeep	467	507	483
Mini Bus	6.312	7.300	6.861
Mobil Barang			
Pick Up	2.168	2.521	2.466
Truk	957	943	991
Tangki/Box	43	46	31
Double Cabin	551	653	244
Mobil Bus			
Bus Biasa	69	89	86
Micro Bus	251	248	251
Sepeda Motor			
Sepeda Motor Solo	32.392	35.677	31.944
Sepeda Motor R3	48	58	56
Scooter	-	-	-
Trail	-	-	-
Kendaraan Khusus			
Mobil Pemadam Kebakaran	12	12	4
Mobil Ambulance	51	65	9
Mobil Jenazah	-	-	-
Lain-lain (Derek.crane.tronton)	73	59	10
Luwu Timur	43.441	48.209	43.479

Catatan/Note:

Sumber/Source: Kantor Samsat Kabupaten Luwu Timur/ Samsat Office of Luwu Timur Regency

8.2 KOMUNIKASI COMMUNICATION

Tabel 8.2.1 Jumlah Kantor Pos Pembantu Menurut Kecamatan di Kabupaten Luwu Timur, 2020–2023
Number of Post Offices Subsidiaries by Subdistrict in Luwu Timur Regency, 2020–2023

Kecamatan Subdistrict	2020	2021	2022	2023
(1)	(2)	(3)	(4)	(5)
Burau	1	1	1	1
Wotu	1	1	1	1
Tomoni	1	1	1	1
Tomoni Timur	1	1	1	1
Angkona	1	1	1	1
Malili	1	1	1	1
Towuti	1	1	1	1
Nuha	1	1	1	1
Wasuponda	1	1	1	1
Mangkutana	1	1	1	1
Kalaena	1	1	1	1
Luwu Timur	11	11	11	11

Catatan/Note:

Sumber/Source: PT POS Indonesia Cabang Palopo/ PT Indonesian Post Branch of Palopo

Tabel 8.2.2 **Nama Kantor Pos Pembantu dan Kode Pos Menurut Kecamatan di Kabupaten Luwu Timur, 2023**
Name of Auxiliary Post Office and Postcode by Subdistrict in Luwu Timur Regency, 2023

Kecamatan Subdistrict	Nama Kantor Pos Pembantu Name of Auxiliary Post Office	Kode Pos Postcode
(1)	(2)	(3)
Burau	KPC WOTU	91971
Wotu	KPC WOTU	91971
Tomoni	KPC MANGKUTANA	91973
Tomoni Timur	KPC MANGKUTANA	91973
Angkona	KPC MALILI	92933
Malili	KPC MALILI	92933
Towuti	KPC WAWONDULA	92982
Nuha	KPC SOROWAKO	92983
Wasuponda	KPC WASUPONDA	92983
Mangkutana	KPC MANGKUTANA	91973
Kalaena	KPC KALAENA KIRI	92973

Catatan/Note:

Sumber/Source: PT POS Indonesia Cabang Palopo/ PT Indonesian Post Branch of Palopo

Tabel
Table 8.2.3**Jumlah Media yang Bermitra dengan Pemerintah Menurut Jenis Media di Kabupaten Luwu Timur, 2021–2023**
Number of Media Partners with the Government by Type of Media in Luwu Timur Regency, 2021–2023

Jenis Media Type of Media	2021	2022	2023
(1)	(2)	(3)	(4)
Media Cetak <i>Print Media</i>	9	8	8
Media Online <i>Online Media</i>	20	21	22
Luwu Timur	29	29	30

Catatan/Note:

Sumber/Source: Dinas Komunikasi dan Informatika Kabupaten Luwu Timur/*Communications and Informatics Office of Luwu Timur Regency*

Tabel 8.2.4 Jumlah Berita yang Diterbitkan oleh Media yang Bekerjasama dengan Pemerintah Menurut Jenis Berita di Kabupaten Luwu Timur, 2021-2023
Number of News Published by Media Partners with the Government by Type of News in Luwu Timur Regency, 2021-2023

Jenis Media Type of Media	2021	2022	2023
(1)	(2)	(3)	(4)
Media Cetak Print Media	1.594	1.517	1.251
Media Online Online Media	10.929	13.265	13.031
Luwu Timur	12.523	14.782	14.282

Catatan/Note:

Sumber/Source: Dinas Komunikasi dan Informatika Kabupaten Luwu Timur/Communications and Informatics Office of Luwu Timur Regency

Tabel
Table 8.2.5**Jumlah Berita yang Diterbitkan oleh Media yang Bermitra dengan Pemerintah Menurut Jenis Berita dan Bulan di Kabupaten Luwu Timur, 2023**
Number of News Published by Media Partners with the Government by Type of News and Month in Luwu Timur Regency, 2023

Bulan Month	Online Online	Cetak Printed
(1)	(2)	(3)
Januari/January	1.004	126
Februari/February	1.099	118
Maret/March	1.283	148
April/April	1.035	73
Mei/May	1.130	123
Juni/June	1.136	69
Juli/July	1.134	72
Agustus/August	1.158	99
September/September	1.026	86
Oktober/October	953	111
November/November	1.204	128
Desember/December	869	98
Jumlah/Total	13.031	1.251

Catatan/Note:

Sumber/Source: Dinas Komunikasi dan Informatika Kabupaten Luwu Timur/Communications and Informatics Office of Luwu Timur Regency

Tabel 8.2.6 Jumlah Menara Telekomunikasi Menurut Kecamatan di Kabupaten Luwu Timur, 2021–2023
Number of Telecommunication Towers by Subdistrict in Luwu Timur Regency, 2021–2023

Kecamatan Subdistrict	2021	2022	2023
(1)	(2)	(3)	(4)
Burau	18	21	22
Wotu	14	15	17
Tomoni	5	7	8
Tomoni Timur	5	5	5
Angkona	11	13	15
Malili	31	34	35
Towuti	17	23	23
Nuha	21	23	27
Wasuponda	8	11	10
Mangkutana	13	13	12
Kalaena	3	3	3
Luwu Timur	146	168	177

Catatan/Note:

Sumber/Source: Dinas Komunikasi dan Informatika Kabupaten Luwu Timur/Communications and Informatics Office of Luwu Timur Regency

PERBANKAN, KOPERASI DAN HARGA-HARGA

Banking, Cooperative and Prices

09



PENJELASAN TEKNIS

1. **Pedagang Besar** adalah pedagang yang kegiatannya membeli barang dalam jumlah yang besar dan menjualnya kembali dengan jumlah yang besar.
2. **Pedagang Menengah** adalah pedagang yang membeli barang dagangan dalam jumlah besar dan menjualnya kembali kepada para pedagang kecil dalam jumlah sedang atau kecil.
3. **Pedagang Kecil** adalah pedagang yang membeli barang dagangan dalam jumlah sedang dan menjualnya kembali kepada konsumen akhir. Termasuk didalamnya pedagang mikro.
4. **Koperasi** adalah organisasi bisnis yang dimiliki dan dioperasikan oleh orang-seorang demi kepentingan bersama. Koperasi melandaskan kegiatan berdasarkan prinsip gerakan ekonomi rakyat yang berdasarkan asas kekeluargaan.
5. **Jenis Koperasi** antara lain:
 - a. KUD (Koperasi Unit Desa)
 - b. KPR (Kredit Perumahan Rakyat)
 - c. KOPKAR (Koperasi Karyawan)
 - d. Lainnya (Koperasi Simpan Pinjam, dan lain-lain)

TECHNICAL NOTES

1. **Wholesaler** is a trader whose activities are buying goods in large quantities and reselling it at large quantities.
2. **Medium Trader** is a trader whose activities are buying goods in large quantities and reselling it to small trader in a medium or small quantities.
3. **Small Trader** is a trader whose activities are buying goods in medium quantities and sell it to consumer. Also, it include the micro trader.
4. **Cooperative** is a cooperative is a business organization owned and operated by the individual for the common interest. Cooperatives bases its activities on the principle of people's economic movement based on the principle of kinship.
5. **Types of Cooperatives:**
 - a. KUD
 - b. KPR
 - c. KOPKAR
 - d. Other Cooperatives

ULASAN

Koperasi

Pada tahun 2023, di Kabupaten Luwu Timur terdapat 137 koperasi aktif. Jumlah ini bertambah 3,01% jika dibandingkan dengan tahun sebelumnya.

Harga

Harga Jual ternak besar/kecil dan unggas di Kabupaten Luwu Timur pada tahun 2023 tidak mengalami perubahan.

Harga jual hasil ikutan ternak besar/kecil di Kabupaten Luwu Timur pada tahun 2023 tidak mengalami perubahan.

DESCRIPTION

Cooperative

In 2023, in Luwu Timur Regency there are 137 active cooperatives. This number increased by 3.01% when compared to the previous year.

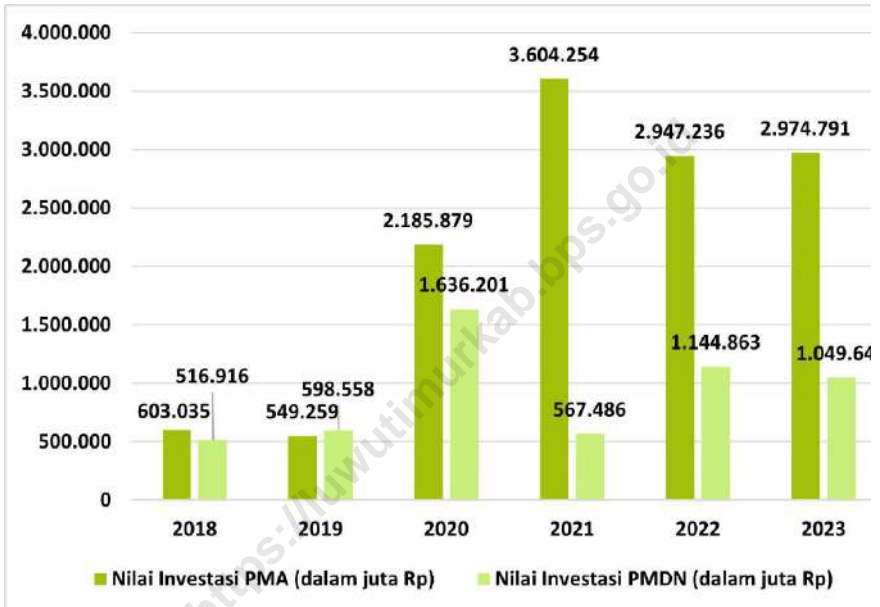
Price

The selling price of large / small livestock and poultry in East Luwu Regency in 2021 has no changed.

The selling price of by-products of large / small livestock in East Luwu Regency in 2021 has no changed.

Gambar 9.1
Figures

Jumlah Nilai Investasi PMA-PMDN di Kabupaten Luwu Timur (juta rupiah), 2018-2023
Total Investment Value of PMA-PMDN in Luwu Timur Regency (millions rupiah), 2018-2023



Catatan/Note:

Sumber/Source: Dinas Penanaman Modal dan Pelayanan Terpadu Satu Pintu Kabupaten Luwu Timur/ One Stop Services and Investment Service of Luwu Timur Regency

Tabel
Table 9.1**Jumlah Koperasi Aktif Menurut Kecamatan di Kabupaten Luwu Timur, 2020–2023**
Number of Active Cooperative by Subdistrict in Luwu Timur Regency, 2020–2023

Kecamatan Subdistrict	2020	2021	2022	2023
(1)	(2)	(3)	(4)	(5)
Burau	8	10	10	10
Wotu	14	12	12	12
Tomoni	9	12	13	13
Tomoni Timur	2	3	3	3
Angkona	13	13	14	14
Malili	29	31	32	34
Towuti	16	17	16	17
Nuha	5	6	6	6
Wasuponda	11	9	9	9
Mangkutana	9	9	9	10
Kalaena	9	8	9	9
Luwu Timur	125	130	133	137

Catatan/Note:

Sumber/Source: Dinas Perdagangan, Koperasi dan Usaha Kecil Menengah Kabupaten Luwu Timur/ Office of Trade, Cooperatives and Small and Medium Enterprises of Luwu Timur Regency

Tabel
Table 9.2**Jumlah Koperasi Menurut Jenis Koperasi dan Kecamatan di Kabupaten Luwu Timur, 2023**
Number of Cooperative by Kind of Cooperative and Subdistrict in Luwu Timur Regency, 2023

Kecamatan Subdistrict	Jenis Koperasi/ Kind of Cooperative					Jumlah Total
	KUD	KPRI	KOPKAR	KOPPAS	Lainnya Other	
(1)	(2)	(3)	(4)	(5)	(6)	(7)
Burau	1	-	-	-	17	18
Wotu	3	2	-	-	18	23
Tomoni	-	1	-	1	15	17
Tomoni Timur	1	-	-	-	8	9
Angkona	5	-	1	1	13	20
Malili	2	5	1	-	41	49
Towuti	1	-	-	1	18	20
Nuha	1	-	5	-	10	16
Wasuponda	-	-	-	-	15	15
Mangkutana	2	-	-	1	18	21
Kalaena	1	1	-	1	12	15
Luwu Timur	17	9	7	5	185	223

Catatan/Note:

Sumber/Source: Dinas Perdagangan, Koperasi dan Usaha Kecil Menengah Kabupaten Luwu Timur/ Office of Trade, Cooperatives and Small and Medium Enterprises of Luwu Timur Regency

Tabel
Table 9.3**Indeks Harga Konsumen per Bulan Menurut Kelompok Pengeluaran (2018=100) di Kabupaten Luwu Timur, 2023**
Consumer Price Index per Month by Expenditure Group (2018=100) in Luwu Timur Regency, 2023

Bulan Month	Makanan, Minuman dan Tembakau Food, Beverages and Tobacco	Pakaian dan Alas Kaki Clothing and Footwear	Perumahan, Air, Listrik, dan Bahan Bakar Rumah Tangga Housing, Water, Electricity, and Household Fuels
(1)	(2)	(3)	(4)
Januari/January
Februari/February
Maret/March
April/April
Mei/May
Juni/June
Juli/July
Agustus/August
September/September
Oktober/October
November/November
Desember/December
2023

Lanjutan Tabel/*Continued Table* 9.3

Bulan <i>Month</i>	Perlengkapan, Peralatan, dan Pemeliharaan Rutin Rumah Tangga <i>Furnishing, Household Equipment and Routine Household Maintenance</i>	Kesehatan <i>Health</i>	Transportasi <i>Transport</i>
(1)	(5)	(6)	(7)
Januari/ <i>January</i>
Februari/ <i>February</i>
Maret/ <i>March</i>
April/ <i>April</i>
Mei/ <i>May</i>
Juni/ <i>June</i>
Juli/ <i>July</i>
Agustus/ <i>August</i>
September/ <i>September</i>
Oktober/ <i>October</i>
November/ <i>November</i>
Desember/ <i>December</i>
2023

Lanjutan Tabel/Continued Table 9.3

Bulan Month	Informasi, Komunikasi, dan Jasa Keuangan Information, Communication and Financial Services	Rekreasi, Olahraga, dan Budaya Recreation, Sport, and Culture	Pendidikan Education
(1)	(8)	(9)	(10)
Januari/January
Februari/February
Maret/March
April/April
Mei/May
Juni/June
Juli/July
Agustus/August
September/September
Oktober/October
November/November
Desember/December
2023

Lanjutan Tabel/*Continued Table* 9.3

Bulan Month	Penyediaan Makanan dan Minuman/Restoran Food and Beverage Services/Restaurant	Perawatan Pribadi dan Jasa Lainnya Personal Care and Other Services	Umum General
(1)	(11)	(12)	(13)
Januari/ <i>January</i>
Februari/ <i>February</i>
Maret/ <i>March</i>
April/ <i>April</i>
Mei/ <i>May</i>
Juni/ <i>June</i>
Juli/ <i>July</i>
Agustus/ <i>August</i>
September/ <i>September</i>
Oktober/ <i>October</i>
November/ <i>November</i>
Desember/ <i>December</i>
2023

Catatan/*Note*:Sumber/*Source*: BPS, Survei Harga Konsumen/*BPS-Statistics Indonesia, Consumer Price Survey*

Tabel
Table 9.4**Laju Inflasi Bulanan Menurut Kelompok Pengeluaran
(2018=100) di Kabupaten Luwu Timur, 2023**
**Monthly Inflation Rate by Expenditure Group (2018=100) in
Luwu Timur Regency, 2023**

Bulan Month	Makanan, Minuman dan Tembakau Food, Beverages and Tobacco	Pakaian dan Alas Kaki Clothing and Footwear	Perumahan, Air, Listrik, dan Bahan Bakar Rumah Tangga Housing, Water, Electricity, and Household Fuels
(1)	(2)	(3)	(4)
Januari/January
Februari/February
Maret/March
April/April
Mei/May
Juni/June
Juli/July
Agustus/August
September/September
Oktober/October
November/November
Desember/December
2023

Lanjutan Tabel/*Continued Table* 9.4

Bulan Month	Perlengkapan, Peralatan, dan Pemeliharaan Rutin Rumah Tangga Furnishing, Household Equipment and Routine Household Maintenance	Kesehatan Health	Transportasi Transport
(1)	(5)	(6)	(7)
Januari/January
Februari/February
Maret/March
April/April
Mei/May
Juni/June
Juli/July
Agustus/August
September/September
Oktober/October
November/November
Desember/December
2023

Lanjutan Tabel/Continued Table 9.4

Bulan Month	Informasi, Komunikasi, dan Jasa Keuangan Information, Communication and Financial Services	Rekreasi, Olahraga, dan Budaya Recreation, Sport, and Culture	Pendidikan Education
(1)	(8)	(9)	(10)
Januari/January
Februari/February
Maret/March
April/April
Mei/May
Juni/June
Juli/July
Agustus/August
September/September
Oktober/October
November/November
Desember/December
2023

Lanjutan Tabel/*Continued Table* 9.4

Bulan Month	Penyediaan Makanan dan Minuman/Restoran Food and Beverage Services/Restaurant	Perawatan Pribadi dan Jasa Lainnya Personal Care and Other Services	Umum General
(1)	(11)	(12)	(13)
Januari/January
Februari/February
Maret/March
April/April
Mei/May
Juni/June
Juli/July
Agustus/August
September/September
Oktober/October
November/November
Desember/December
2023

Catatan/Note:

Sumber/Source: BPS, Survei Harga Konsumen/BPS-Statistics Indonesia, Consumer Price Survey

Tabel
Table 9.5**Jumlah Nilai Investasi PMA-PMDN di Kabupaten Luwu Timur (juta rupiah), 2018-2023**
Total Investment Value of PMA-PMDN in Luwu Timur Regency (millions rupiah), 2018-2023

Tahun Year	Nilai Investasi PMA Investment Value of PM	Nilai investasi PMDN Investment Value of PMDN
(1)	(2)	(3)
2018	603.035	516.916
2019	549.259	598.558
2020	2.185.879	1.636.201
2021	3.604.254	567.486
2022	2.947.236.	1.144.863
2023	2.974.791	1.049.646

Catatan/Note:

Sumber/Source: Dinas Penanaman Modal dan Pelayanan Terpadu Satu Pintu Kabupaten Luwu Timur/ *One Stop Services and Investment Service of Luwu Timur Regency*

Tabel
Table 9.6**Jumlah Izin yang Terbit Menerut Jenis Izin dan Bulan di Kabupaten Luwu Timur per 31 Desember 2023**
Number of Permits Issued According to the Type of Permit and Month in Luwu Timur Regency, December 31, 2023

Jenis Izin Type of Permit	Januari January	Februari February	Maret March	April April
(1)	(2)	(3)	(4)	(5)
NIB	96	127	165	92
NIB UMK	-	-	-	-
NIB NON UMK	-	-	-	-
PKWT/PKWTT	63	62	67	42
Surat Izin Tenaga Kesehatan	85	85	75	59
Izin Sarana dan Prasarana Kesehatan	1	2	1	-
Izin Penelitian	24	48	40	17
SPPL	80	96	158	74
Prasarana Operasional	2	2	7	1
Izin Tempat Penyimpanan Sementara Limbah Bahan Berbahaya dan Beracun (Limbah B3)	-	-	-	-
Izin Penyelenggaraan Paud, Pendidikan Formal dan Non Formal	-	8	15	4
Izin Trayek	-	-	-	-
Sertifikat P-IRT	6	-	4	2
Peretujuan Bangunan Gedung (PBG)	2	6	4	2
Tanda Daftar Gudang (TDG)	4	-	-	-
PKKPR Usaha	4	1	2	1
PKKPR Non Berusaha	-	4	3	-
Sertifikat Laik Hygiene	2	-	1	-
Sertifikat Laik Fungsi	-	3	1	-
Jumlah/Total	369	444	543	202

Lanjutan Tabel/Continued Table 9.6

Jenis Izin Type of Permit	Mei May	Juni June	Juli July	Agustus August
(1)	(6)	(7)	(8)	(9)
NIB	152	276	2737	164
NIB UMK	-	-	-	-
NIB NON UMK	-	-	-	-
PKWT/PKWTT	43	61	63	47
Surat Izin Tenaga Kesehatan	67	32	140	121
Izin Sarana dan Prasarana Kesehatan	2	1	2	4
Izin Penelitian	51	15	92	33
SPPL	144	133	136	130
Prasarana Operasional	3	-	-	-
Izin Tempat Penyimpanan Sementara Limbah Bahan Berbahaya dan Beracun (Limbah B3)	-	-	-	-
Izin Penyelenggaraan Paud, Pendidikan Formal dan Non Formal	-	-	-	1
Izin Trayek	-	-	-	-
Sertifikat P-IRT	5	4	11	7
Peretujuan Bangunan Gedung (PBG)	3	4	6	8
Tanda Daftar Gudang (TDG)	1	-	1	-
PKKPR Usaha	4	1	3	7
PKKPR Non Berusaha	-	2	1	6
Sertifikat Laik Hygiene	-	3	1	-
Sertifikat Laik Fungsi	3	3	-	-
Jumlah/Total	326	259	456	364

Lanjutan Tabel/*Continued Table 9.6*

Jenis Izin <i>Type of Permit</i>	September <i>September</i>	Oktober <i>October</i>	November <i>November</i>	Desember <i>December</i>	Jumlah <i>Total</i>
(1)	(10)	(11)	(12)	(13)	(14)
NIB	172	149	171	2.957	7.258
NIB UMK	-	-	-	-	-
NIB NON UMK	-	-	-	-	-
PKWT/PKWTT	60	68	49	39	664
Surat Izin Tenaga Kesehatan	119	121	64	53	1.021
Izin Sarana dan Prasarana Kesehatan	1	2	-	-	16
Izin Penelitian	20	25	16	15	396
SPPL	110	139	161	134	1.495
Prasarana Operasional	3	-	-	-	18
Izin Tempat Penyimpanan Sementara Limbah Bahan Berbahaya dan Beracun (Limbah B3)	-	-	-	-	-
Izin Penyelenggaraan Paud, Pendidikan Formal dan Non Formal	4	2	3	-	37
Izin Trayek	-	-	-	-	-
Sertifikat P-IRT	20	13	12	9	93
Persetujuan Bangunan Gedung (PBG)	5	3	-	5	48
Tanda Daftar Gudang (TDG)	3	-	-	-	9
PKKPR Usaha	3	4	6	6	42
PKKPR Non Berusaha	1	4	2	5	28
Sertifikat Laik Hygiene	2	-	-	-	9
Sertifikat Laik Fungsi	2	-	1	1	14
Jumlah/Total	353	381	314	267	11.148

Catatan/Note:

Sumber/Source: Dinas Penanaman Modal dan Pelayanan Terpadu Satu Pintu Kabupaten Luwu Timur/ *One Stop Services and Investment Service of Luwu Timur Regency*

Tabel 9.7
Table**Harga Jual Ternak Besar/Kecil dan Unggas di Kabupaten Luwu Timur (rupiah/ekor), 2021-2023**
Price of Livestock and Poultry in Luwu Timur Regency (rupiah/head), 2021-2023

Kecamatan Subdistrict	2021	2022	2023
(1)	(2)	(3)	(4)
Sapi Potong / Cow	15.600.000	19.500.000	19.500.000
Kerbau / Buffalo	39.000.000	39.000.000	39.000.000
Kuda / Horse	-	-	-
Kambing / Goat	3.250.000	4.250.000	4.500.000
Domba / Sheep	-	-	-
Babi / Pig	4.550.000	4.550.000	4.550.000
Ayam Buras / Poultry	95.000	95.000	95.000
Ayam Pedaging / Broiler	60.000	65.000	65.000
Ayam Petelur / Layer	91.000	106.375	106.375

Catatan/Note:

Sumber/Source: Dinas Pertanian Kabupaten Luwu Timur/Agriculture Services of Luwu Timur Regency

Tabel 9.8
Table**Harga Jual Hasil Ikutan Ternak Besar/Kecil dan Unggas di Kabupaten Luwu Timur, 2021-2023**
Price of Secondary Product of Livestock and Poultry in Luwu Timur Regency, 2021-2023

Kecamatan Subdistrict	2021	2022	2023
(1)	(2)	(3)	(4)
Telur Itik (butir) <i>Duck's Egg (grain)</i>	3.000	3.000	3.000
Telur Ayam Kampung (butir) <i>Domestic Hen's Egg (grain)</i>	3.500	3.500	3.500
Telur Ayam Ras (butir) <i>Broiler's Egg (grain)</i>	2.100	2.100	2.100
Kulit Sapi (kg) <i>Cow's Leather (kg)</i>	...	-	-
Kulit Kerbau (kg) <i>Buffalo's Leather (kg)</i>	...	-	-
Kulit Kambing (lembar) <i>Goat's Leather (piece)</i>	...	-	-

Catatan/Note:

Sumber/Source: Dinas Pertanian Kabupaten Luwu Timur/Agriculture Services of Luwu Timur Regency

PENGELUARAN PENDUDUK

Population Expenditure

10



PENJELASAN TEKNIS

1. **Data pengeluaran dan konsumsi penduduk** menurut kelompok barang diperoleh dari Survei Sosial Ekonomi Nasional (SUSENAS) BPS Maret 2019.
2. Data konsumsi/pengeluaran yang dikumpulkan pada Susenas Maret 2019 dibagi menjadi dua kelompok yaitu konsumsi makanan dan bukan makanan.
3. **Konsumsi/pengeluaran makanan** dirinci menjadi 215 komoditi, masing-masing dikumpulkan data kuantitas dan nilainya.
4. Untuk konsumsi bukan makanan, pada umumnya yang dikumpulkan hanya nilainya, kecuali untuk beberapa jenis pengeluaran tertentu seperti penggunaan listrik, air, gas dan bahan bakar minyak (BBM) yang juga dikumpulkan kuantitasnya.
5. **Pengeluaran rata-rata per kapita** adalah biaya yang dikeluarkan untuk konsumsi semua anggota rumah tangga selama sebulan baik yang berasal dari pembelian, pemberian maupun produksi sendiri dibagi dengan banyaknya anggota rumah tangga dalam rumah tangga tersebut.

TECHNICAL NOTES

1. **Data on consumer expenditure and consumption** by commodity group of expenditure are obtained from Social-Economic Survey (SUSENAS) on March 2019.
2. The data of consumption/expenditure collected from SUSENAS on March 2019 are divided into two groups. food and non-food category consumption.
3. **Consumption/expenditure on food category** covers 215 commodities, both quantity and values are collected
4. For consumption on non-food category, the data collected only their value except certain types of commodity such as electricity, water, gas, and fuel which also collected their quantity.
5. **Per capita Average Expenditure** is the cost spent for all household members consumption during the month. whether from purchasing, giving or own production, divided by the number of household members in the household.

ULASAN

Berdasarkan hasil Survei Sosial Ekonomi Nasional Maret 2023, pengeluaran Konsumsi dibagi dalam 2 kelompok besar yaitu pengeluaran kelompok makanan dan kelompok non makanan.

Rata-rata pengeluaran per kapita sebulan tertinggi menurut kelompok makanan yaitu komoditas makanan dan minuman jadi sebesar 151,676 rupiah, atau sebesar 10.91% dari rata-rata total pengeluaran makanan.

Rata-rata pengeluaran per kapita sebulan tertinggi menurut kelompok bukan makanan yaitu komoditas perumahan dan fasilitas rumah tangga sebesar 358.506 rupiah, atau sebesar 25,78% dari rata-rata total pengeluaran bukan makanan.

DESCRIPTION

Based on the results of the National Socio-Economic Survey March 2022, consumption expenditure is divided into 2 major groups, namely food and non-food expenditure groups.

The highest average monthly expenditure per capita by food group is food and beverage commodities, which is 151.676 rupiah, or 10.91% of the average total food expenditure.

The highest average monthly expenditure per capita by non-food group was housing commodities and household facilities at 358,506 rupiah, or 25.78% of the average total non-food expenditure.

Gambar 10.1
Figures

Rata-rata Pengeluaran per Kapita Sebulan Menurut Kelompok Komoditas (rupiah) di Kabupaten Luwu Timur, 2022 dan 2023

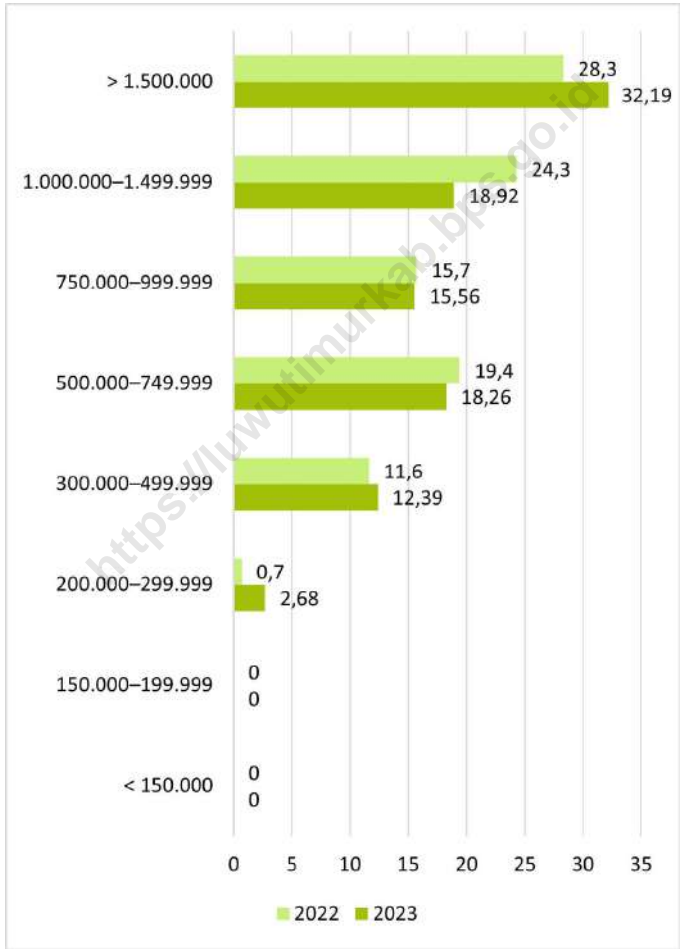
Monthly Average Expenditure per Capita by Commodity Group (rupiahs) in Luwu Timur Regency, 2022 and 2023



Sumber/Source: BPS, Statistik Kesejahteraan Rakyat/BPS-Statistics Indonesia, People's Welfare Statistics

Gambar 10.2
Figures

Persentase Penduduk Menurut Golongan Pengeluaran Per Kapita Sebulan di Kabupaten Luwu Timur, 2022 dan 2023
Percentage of Population by Per Capita Spending Group a Month in Luwu Timur Regency, 2022 and 2023



Sumber/Source: BPS, Survei Sosial Ekonomi Nasional (Susenas) Maret/BPS-Statistics Indonesia, National Socioeconomic Survey March

Tabel
Table 10.1

Rata-rata Pengeluaran per Kapita Sebulan Menurut Kelompok Komoditas (rupiah) di Kabupaten Luwu Timur, 2022 dan 2023
Monthly Average Expenditure per Capita by Commodity Group (rupiahs) in Luwu Timur Regency, 2022 and 2023

Kelompok.Komoditas/Commodity.Group	2022	2023
(1)	(2)	(3)
Makanan/Food		
Padi-padian/Cereals	84.543	92.477
Umbi-umbian/Tubers	5.661	5.444
Ikan/udang/cumi/kerang/Fish/shrimp/common.squid/shells	78.137	82.103
Daging/Meat	20.340	21.832
Telur.dan.susu/Eggs.and.milk	31.419	39.857
Sayur-sayuran/Vegetables	38.819	40.542
Kacang-kacangan/Legumes	8.125	9.884
Buah-buahan/Fruits	42.282	62.894
Minyak.dan.kelapa/Oil.and.coconut	16.375	15.960
Bahan.minuman/Beverage.stuffs	20.523	19.999
Bumbu-bumbuan/Spices	14.082	14.063
Konsumsi.lainnya/Miscellaneous.food.items	12.128	13.261
Makanan.dan.minuman.jadi/Prepared.food.and.beverages	142.555	151.676
Rokok/Cigarettes	92.718	100.777
Jumlah.makanan/Total.food	607.706	670.768
Bukan.makanan/Non-food		
Perumahan.dan.fasilitas.rumah.tangga/Housing.and.household.facilities	353.803	358.506
Aneka.komoditas.dan.jasa/Goods.and.services	116.220	124.716
Pakaian..alas.kaki..dan.tutup.kepala/Clothing..footwear..and.headgear	35.883	45.027
Komoditas.tahan.lama/Durable.goods	81.431	69.101
Pajak..pungutan..dan.asuransi/Taxes.and.insurance	80.695	87.156
Keperluan. pesta.dan.upacara/kenduri/Parties.and.ceremonies	18.426	35.392
Jumlah.bukan.makanan/Total.non-food	686.458	719.897
Jumlah/Total	1.294.164	1.390.665

Catatan/Note:

Sumber/Source: BPS, Survei Sosial Ekonomi Nasional (Susenas) Maret/BPS-Statistics Indonesia, National Socioeconomic Survey March

Tabel
Table 10.2**Persentase Pengeluaran per Kapita Sebulan Menurut Kelompok Komoditas di Kabupaten Luwu Timur, 2022 dan 2023****Percentage of Monthly Expenditure per Capita by Commodity Group in Luwu Timur Regency, 2022 and 2023**

Kelompok Komoditas/Commodity Group	2022	2023
(1)	(2)	(3)
Makanan/Food		
Padi-padian/Cereals	6,53	6,65
Umbi-umbian/Tubers	0,44	0,39
Ikan/udang/cumi/kerang/Fish/shrimp/common squid/shells	6,04	5,90
Daging/Meat	1,57	1,57
Telur dan susu/Eggs and milk	2,43	2,87
Sayur-sayuran/Vegetables	3,00	2,92
Kacang-kacangan/Legumes	0,63	0,71
Buah-buahan/Fruits	3,27	4,52
Minyak dan kelapa/Oil and coconut	1,27	1,15
Bahan minuman/Beverage stuffs	1,59	1,44
Bumbu-bumbuan/Spices	1,09	1,01
Konsumsi lainnya/Miscellaneous food items	0,94	0,95
Makanan dan minuman jadi/Prepared food and beverages	11,02	10,91
Rokok/Cigarettes	7,16	7,25
Jumlah makanan/Total food	46,96	48,23
Bukan makanan/Non-food		
Perumahan dan fasilitas rumah tangga/Housing and household facilities	27,34	25,78
Aneka komoditas dan jasa/Goods and services	8,98	8,97
Pakaian, alas kaki, dan tutup kepala/Clothing, footwear, and headgear	2,77	3,24
Komoditas tahan lama/Durable goods	6,29	4,97
Pajak, pungutan, dan asuransi/Taxes and insurance	6,24	6,27
Keperluan pesta dan upacara/kenduri/Parties and ceremonies	1,42	2,54
Jumlah bukan makanan/Total non-food	53,04	51,77
Jumlah/Total	100,00	100,00

Catatan/Note:

Sumber/Source: BPS, Survei Sosial Ekonomi Nasional (Susenas) Maret/BPS-Statistics Indonesia, National Socioeconomic Survey March

Tabel
Table 10.3**Persentase Penduduk Menurut Golongan Pengeluaran Per Kapita Sebulan di Kabupaten Luwu Timur, 2022 dan 2023**
Percentage of Population by Per Capita Spending Group a Month in Luwu Timur Regency, 2022 and 2023

Golongan Pengeluaran Spending Group (Rp)	2022	2023
(1)	(2)	(3)
< 150.000	0,00	0,00
150.000–199.999	0,00	0,00
200.000–299.999	0,70	2,68
300.000–499.999	11,6	12,39
500.000–749.999	19,4	18,26
750.000–999.999	15,7	15,56
1.000.000–1.499.999	24,3	18,92
> 1.500.000	28,3	32,19
Jumlah/Total	100,00	100,00

Catatan/Note:

Sumber/Source: BPS, Survei Sosial Ekonomi Nasional (Susenas) Maret/BPS-Statistics Indonesia, National Socioeconomic Survey March



PERDAGANGAN

Trade

11

PENJELASAN TEKNIS

1. Sarana Perdagangan yang ada di wilayah Kabupaten Luwu Timur antara lain ;
 - **Pasar** adalah tempat bertemunya pembeli dan penjual untuk melakukan transaksi jual beli barang atau jasa.
 - **Toko** adalah tempat tertutup yang di dalamnya terjadi kegiatan perdagangan dengan jenis benda atau barang yang khusus
 - **Kios** adalah toko kecil yang fungsinya sama dengan took, namun memiliki ukuran lebih kecil.
 - **Warung** adalah usaha kecil milik keluarga yang berbentuk kedai, kios, toko kecil, atau restoran sederhana
2. **Pelabuhan Muat** adalah pelabuhan darimana barang diangkut ke luar negeri atau diekspor.
3. **Negara tujuan** adalah negara tujuan akhir yang diketahui untuk barang ekspor yang dikirim ke luar negeri.
4. **Jenis komoditi** adalah barang ekspor yang dicatat sesuai kode Harmonized System (HS).

TECHNICAL NOTES

1. *Trading Facilities located in Luwu Timur Regency;*
 - **Market** is a meeting place for buyers and sellers to make buying and selling goods or services.
 - **Shop** is covered in it occurs trade activities with types of objects or special items
 - **Newsstand** is a small shop that functions the same as the stores, but has a smaller size
 - **Warung** is a small family owned business in the form of shops, stalls, small shops, or a simple restaurant
2. **Port of loading** is port where the goods are transported out of the country or exported.
3. **Country of destination** is country that is known to export goods sent abroad.
4. **Type commodity** is exported goods recorded based on Harmonized System (HS) code

ULASAN

Tahun 2023, di Kabupaten Luwu Timur terdapat 12.623 sarana perdagangan yang terdiri dari 5.827 kios, 3.972 toko, 2.785 warung dan 39 pasar.

Pada tahun 2023 lalu lintas bongkar muat penumpang dan barang di Pelabuhan Timampu mengalami penurunan. Total bongkar muat penumpang tahun 2023 turun 24,69 persen dibanding tahun sebelumnya.

DESCRIPTION

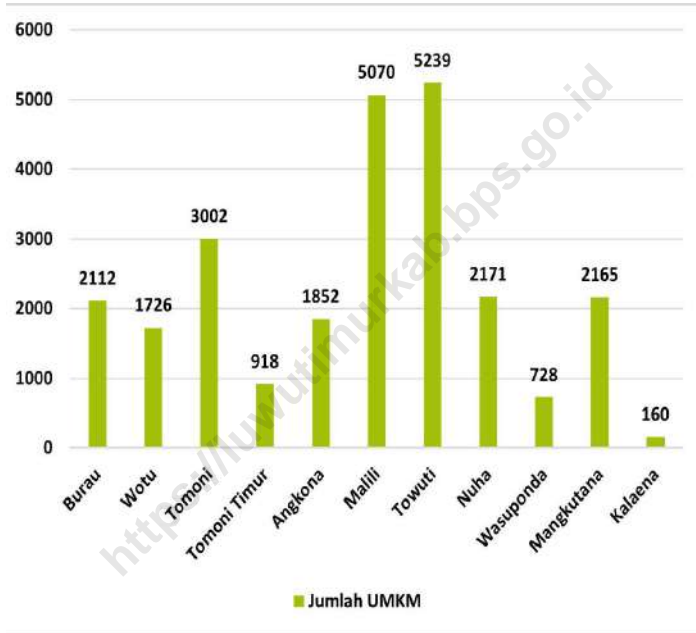
In 2022, in Luwu Timur Regency there are 12,623 trading facilities consisting of 5,827 stalls, 3,972 shops, 2,785 stalls and 39 markets.

In 2023 the loading and unloading traffic of passengers and goods at Timampu Port has decreased. The total loading and unloading of passengers in 2023 decreased 24.69 percent compared to the previous year.

<https://luwutimurkab.bps.go.id>

Gambar 11.1
Figures

Jumlah UMKM Menurut Kecamatan di Kabupaten Luwu Timur, 2023
Number of UMKM by Subdistrict in Luwu Timur Regency, 2023



Sumber/Source: Dinas Perdagangan, Koperasi, Usaha Kecil & Menengah Kabupaten Luwu Timur/Department of Trade, Cooperatives, Small & Medium Enterprises of Luwu Timur Regency

Tabel 11.1 **Jumlah Sarana Perdagangan Menurut Jenisnya di Kabupaten Luwu Timur, 2020–2023**
Table 11.1 **Number of Trading Facilities by Type of Facility in Luwu Timur Regency, 2020–2023**

Jenis Sarana Perdagangan <i>Type of Trading Facilities</i>	2020	2021	2022	2023
(1)	(2)	(3)	(4)	(5)
Pasar/Market	39	39	39	39
Toko/Store	3.093	3.891	3.891	3.972
Kios/Stall	4.506	5.715	5.715	5.827
Warung/Shop	1.673	2.703	2.703	2.785
Jumlah/Total	9.311	12.348	12.348	12.623

Catatan/Note:

Sumber/Source: Dinas Perdagangan, Koperasi, Usaha Kecil & Menengah Kabupaten Luwu Timur/Department of Trade, Cooperatives, Small & Medium Enterprises of Luwu Timur Regency

Tabel 11.2
Table

Jumlah UMKM Menurut Kecamatan di Kabupaten Luwu Timur, 2023
Number of UMKM by Subdistrict in Luwu Timur Regency, 2023

Kecamatan Subdistrict	UMKM UMKM
(1)	(2)
Burau	2.112
Wotu	1.726
Tomoni	3.002
Tomoni Timur	918
Angkona	1.852
Malili	5.070
Towuti	5.239
Nuha	2.171
Wasuponda	728
Mangkutana	2.165
Kalaena	160
Luwu Timur	25.143

Catatan/Note:

Sumber/Source: Dinas Perdagangan, Koperasi, Usaha Kecil & Menengah Kabupaten Luwu Timur/Department of Trade, Cooperatives, Small & Medium Enterprises of Luwu Timur Regency

Tabel
Table 11.3**Lalu Lintas Penumpang dan Barang di Pelabuhan/Dermaga
Timampu, 2022 dan 2023**
**Passenger and Goods Traffic at the Timampu Port/Pier, 2021
and 2022**

Bulan Month	Muat 2022				
	Penumpang (orang)	Kendaraan		Barang (ton/m ³)	Pupuk (sak)
		R2	R3		
(1)	(2)	(3)	(4)	(5)	(6)
Januari/January	4.586	742	413	-	-
Februari/February	3.175	1.543	857	-	-
Maret/March	3.641	1.476	512	-	-
April/April	4.513	775	305	-	-
Mei/May	5.363	1.635	587	-	-
Juni/June	7.069	1.983	673	-	-
Juli/July	6.082	1.712	480	-	-
Agustus/August	9.337	3.515	810	-	-
September/September	5.712	1.769	635	-	-
Oktober/October	8.042	1.919	689	-	-
November/November	8.579	2.527	658	-	-
Desember/December	12.537	2.035	765	-	-
Jumlah/Total	78.636	20.889	7.384	-	-

Lanjutan Tabel/Continued Table 11.3

Bulan Month	Bongkar 2022				
	Penumpang (orang)	Kendaraan		Barang (ton/m ³)	Pupuk (sak)
		R2	R3		
(1)	(7)	(8)	(9)	(10)	(11)
Januari/January	4.734	683	319	-	-
Februari/February	2.457	1.253	587	-	-
Maret/March	3.369	1.145	376	-	-
April/April	4.512	653	263	-	-
Mei/May	4.257	1.197	354	-	-
Juni/June	7.095	2.099	612	-	-
Juli/July	4.787	1.012	477	-	-
Agustus/August	9.642	3.578	824	-	-
September/September	5.319	1.672	563	-	-
Oktober/October	7.530	1.824	579	-	-
November/November	8.517	2.581	569	-	-
Desember/December	12.589	2.357	693	-	-
Jumlah/Total	74.808	20.054	6.216	-	-

Lanjutan Tabel/Continued Table 11.3

Bulan Month	Muat 2023				
	Penumpang (orang)	Kendaraan		Barang (ton/m ³)	Pupuk (sak)
		R2	R3		
(1)	(12)	(13)	(14)	(15)	(16)
Januari/January	6.025	463	110	-	-
Februari/February	5.493	479	178	-	-
Maret/March	8.243	614	178	-	-
April/April	3.786	626	201	-	-
Mei/May	3.900	1.585	218	-	-
Juni/June	5.105	774	240	-	-
Juli/July	2.620	1.286	227	-	-
Agustus/August	3.725	670	298	-	-
September/September	4.116	1.973	351	-	-
Oktober/October	4.375	1.286	390	-	-
November/November	4.375	1.375	435	-	-
Desember/December	8.759	2.016	527	-	-
Jumlah/Total	60.522	13.147	3.353	-	-

Lanjutan Tabel/*Continued Table* 11.3

Bulan Month	Bongkar 2023				
	Penumpang (orang)	Kendaraan		Barang (ton/m ³)	Pupuk (sak)
		R2	R3		
(1)	(17)	(18)	(19)	(20)	(21)
Januari/January	8.243	1.173	266	-	-
Februari/February	3.728	608	457	-	-
Maret/March	1.329	712	85	-	-
April/April	9.025	622	277	-	-
Mei/May	4.235	590	283	-	-
Juni/June	2.917	1.043	118	-	-
Juli/July	157	80	57	-	-
Agustus/August	784	286	89	-	-
September/September	3.178	580	142	-	-
Oktober/October	3.275	364	426	-	-
November/November	8.367	1.140	514	-	-
Desember/December	9.806	3.702	209	-	-
Jumlah/Total	55.044	10.900	2.923	-	-

Catatan/Note:

Sumber/Source: Dinas Perhubungan Kabupaten Luwu Timur/*Transportation Department of Luwu Timur Regency*



SISTEM NERACA REGIONAL
System of Regional Accounts

12

PENJELASAN TEKNIS

TECHNICAL NOTES

1. **Penghitungan statistik neraca nasional** mengikuti buku petunjuk yang diterbitkan oleh Perserikatan Bangsa Bangsa (PBB) dikenal sebagai Sistem Neraca Nasional (SNN). SNN adalah rekomendasi internasional tentang bagaimana menyusun ukuran aktivitas ekonomi yang sesuai dengan standar neraca baku yang didasarkan pada prinsip-prinsip ekonomi. Rekomendasi yang dimaksud dinyatakan dalam sekumpulan konsep, definisi, klasifikasi, dan aturan neraca yang disepakati secara internasional dalam mengukur indikator tertentu seperti Produk Domestik Bruto (PDB). Salah satu bentuk adaptasi pencatatan statistik nasional adalah melakukan perubahan tahun dasar PDB Indonesia dari tahun 2000 ke 2010. Perubahan tahun dasar PDB dilakukan seiring dengan rekomendasi PBB yang tertuang dalam Sistem Neraca Nasional(SNA) 2008.
 2. **Produk Domestik Bruto (PDB)** pada tingkat nasional serta **Produk Domestik Regional Bruto (PDRB)** pada tingkat regional (Kabupaten) menggambarkan kemampuan suatu wilayah untuk menciptakan nilai tambah pada waktu tertentu. Penyusunan PDB maupun PDRB
1. *The method used to estimate national accounts statistics is based on the standard guidelines formed by United Nation known as System of National Accounts (SNA). SNA is the internationally agreed standard set of recommendations on how to compile measures of economic activity in accordance with strict accounting conventions based on economic principles. The recommendations are expressed in term of a set of concepts, definitions, classifications and accounting rules that comprise the internationally agreed standard for measuring indicators such as Gross Domestic Product (GDP). One of the improvement in the national statistical system is to rebase GDP form base year 2000 to 2010 in order to capture current economic condition. It is in line with the United Nations (UN) recommendation on 2008 SNA.*
 2. *The basic measure of the value added arising from economic activity is known as **Gross Domestic Product (GDP)** at the national level and **Gross Regional Domestic Product (GRDP)** at the regional level (Regencys/regencies/ municipalities). To compile these statistics. two approaches*

digunakan 2 pendekatan. yaitu lapangan usaha dan pengeluaran. Keduanya menyajikan komposisi data nilai tambah dirinci menurut sumber kegiatan ekonomi (lapangan usaha) dan menurut komponen penggunaannya. PDB maupun PDRB dari sisi lapangan usaha merupakan penjumlahan seluruh komponen nilai tambah bruto yang mampu diciptakan oleh sektor-sektor ekonomi atas berbagai aktivitas produksinya. Sedangkan dari sisi pengeluaran menjelaskan tentang penggunaan dari nilai tambah tersebut.

3. PDB menurut lapangan usaha mengalami perubahan klasifikasi dari 9 lapangan usaha menjadi 17 lapangan usaha. PDB menurut lapangan usaha dirinci menurut total nilai tambah dari seluruh sektor ekonomi yang mencakup lapangan usaha Pertanian. Kehutanan. dan Perikanan; Pertambangan dan Penggalian; Industri Pengolahan; Pengadaan Listrik dan Gas; Pengadaan Air. Pengelolaan Sampah. Limbah dan Daur Ulang; Konstruksi; Perdagangan Besar dan Eceran. Reparasi Mobil dan Sepeda Motor; Transportasi dan Pergudangan; Penyediaan Akomodasi dan Makan Minum; Informasi dan Komunikasi; Jasa Keuangan dan Asuransi; Real Estat; Jasa Perusahaan; Administrasi

have been used. i.e. "production approach" and "expenditure approach". The first approach is to measure value added produced by various kinds of economic activities. while the second approach is to measure final uses of the country's output. In other words. GDP/GRDP is the sum of total value added produced by all economic industries (activities) and the way of using it.

3. GDP by industry classification changes from 9 sectors to 17 industries. GDP by industry is classified by types of economic activities such as Agriculture. Forestry and Fishing; Mining and Quarrying; Manufacturing; Electricity and Gas; Water supply. Sewerage. Waste Management and Remediation Activities; Construction; Wholesale and Retail Trade; Repair of Motor Vehicles and Motorcycles; Transportation and Storage; Accommodation and Food Service Activities; Information and Communication; Financial and Insurance Activities; Real Estate Activities; Business Activities; Public Administration; Defence and Compulsory Social Security; Education; Human Health and Social Work Activities; and Other

Pemerintahan. Pertahanan dan Jaminan Sosial Wajib; Jasa Pendidikan; Jasa Kesehatan dan Kegiatan Sosial; dan Jasa lainnya.

Services Activities.

4. PDB menurut pengeluaran mengalami perubahan klasifikasi dimana pengeluaran konsumsi Lembaga Non Profit yang Melayani Rumah Tangga (LNPR) yang sebelumnya termasuk bagian dari pengeluaran konsumsi rumah tangga menjadi komponen terpisah. Sehingga klasifikasi PDB menurut pengeluaran dirinci menjadi 7 komponen yaitu komponen pengeluaran konsumsi rumah tangga, pengeluaran konsumsi LNPR, pengeluaran konsumsi pemerintah, pembentukan modal tetap bruto, perubahan inventori, ekspor barang dan jasa, dan impor barang dan jasa.

4. GDP by expenditure classification changes where consumption expenditure Non-profit Institutions Serving Households (NPISH) previously included as part of household consumption expenditure is taken out into separate component. So that. GDP by type of expenditures is classified into: household consumption expenditure, NPISH consumption expenditure, government consumption expenditure, gross fixed capital formation, changes in inventories, exports of goods and services, and imports of goods and services.

5. Pengeluaran konsumsi rumah tangga mencakup berbagai pengeluaran konsumsi akhir rumah tangga atas barang dan jasa untuk memenuhi kebutuhan individu ataupun kelompok secara langsung. Pengeluaran rumah tangga mencakup makanan dan minuman selain restoran; pakaian, alas kaki dan jasa perawatannya; perumahan dan perlengkapan rumah tangga; kesehatan dan pendidikan; transportasi dan komunikasi; restoran dan hotel serta lainnya.

5. Household consumption expenditures consist of expenditures incurred by households. which are used for both individual or collective needs. Household consumptions are classified into food and beverages other than restaurants; clothing, footwear, and related maintenance services; housing and household equipment; health and education; transport and communication; restaurants and hotels; and others.

6. Pengeluaran Pemerintah terdiri dari Pengeluaran Konsumsi Individu dan Pengeluaran Konsumsi Kolektif. Barang dan jasa individu merupakan barang dan jasa privat, dimana ciri-ciri barang privat adalah a) Scarcity, yaitu ada kelangkaan/keterbatasan dalam jumlah; b) Excludable consumption, yaitu konsumsi suatu barang dapat dibatasi hanya pada mereka yang memenuhi persyaratan tertentu (biasanya harga); c) Rivalrous competition, yaitu konsumsi oleh satu konsumen akan mengurangi atau menghilangkan kesempatan pihak lain untuk melakukan hal serupa. Contoh barang dan jasa yang dihasilkan pemerintah dan tergolong sebagai barang dan jasa individu adalah jasa pelayanan kesehatan pemerintah di rumah sakit/puskesmas dan jasa pendidikan di sekolah/universitas negeri. Sedangkan barang dan jasa kolektif ekuivalen dengan barang publik yang memiliki ciri a) Non rivalry, yaitu penggunaan satu konsumen terhadap suatu barang tidak mengurangi kesempatan konsumen lain untuk juga mengkonsumsi barang tersebut; b) Non excludable, yaitu apabila suatu barang publik tersedia, maka tidak ada yang dapat menghalangi siapapun untuk memperoleh manfaat dari barang tersebut atau dengan

6. Government consumption expenditure consists of Individual Consumption Expenditure and Collective Consumption Expenditure. Individual goods and services are private goods and services, which the characteristics of private goods is a) Scarcity, that there is a scarcity/limited in number; b) Excludable consumption, the consumption of goods can be limited only to those who meet certain requirements (usually the price); c) Rivalrous competition, ie consumption by the consumer will reduce or eliminate the chance of another party to do so. Examples of goods and services produced by government and classified as goods and services of individuals is the government health services in hospitals/health centers and education services in schools/universities. Collective goods and services equivalent to public goods characterized by a) Non-rivalry, namely the use of a consumer for an item does not reduce the chance of another consumer to also consume goods; b) Non-excludable, i.e. when a public good available, then nothing can hinder anyone to benefit from the goods or in other words everyone has access to the goods. Examples of goods and services produced by government and classified as collective goods and services is carried military defense services and the police's security.

kata lain setiap orang memiliki akses ke barang tersebut. Contoh barang dan jasa yang dihasilkan pemerintah dan tergolong sebagai barang dan jasa kolektif adalah jasa pertahanan yang dilakukan TNI dan keamanan yang dilakukan kepolisian.

- 7. Pembentukan Modal Tetap Bruto (PMTB)** mencakup pengadaan, pembuatan, dan pembelian barang modal. Barang modal dimaksud adalah barang-barang yang digunakan untuk proses produksi, tahan lama atau yang mempunyai umur pemakaian lebih dari satu tahun seperti bangunan, mesin-mesin dan alat angkutan. Termasuk pula di sini perbaikan besar (berat) yang sifatnya memperpanjang umur atau mengubah bentuk atau kapasitas barang modal tersebut. Pengeluaran barang modal untuk keperluan militer juga dicakup sebagai PMTB. Klasifikasi komponen PMTB dibagi menjadi 6 sub komponen yaitu Konstruksi; Mesin dan Peralatan; Kendaraan; Peralatan Lainnya; Cultivated Biological Resources (CBR) dan Produk Kekayaan Intelektual.
- 7. Gross Fixed Capital Formation (GFCF)** includes procurement, manufacture, and the purchase of capital goods. Capital goods are goods which are used for the production process, durable or have a service life of more than one year such as buildings, machinery, and transportation equipment. Including here: huge improvement that are to extend the life or changing the shape or the capacity of the capital goods. Capital expenditures for military purposes are also covered as GFCF. GFCF component are classified into six sub-components: Construction; Machinery and Equipment; vehicle; Other equipment; Cultivated Biological Resources (CBR) and Intellectual Property Product.
- 8. Ekspor barang dan jasa** merupakan transaksi perdagangan barang dan jasa dari penduduk (residen) ke bukan penduduk (nonresiden). Impor barang dan jasa adalah
- 8. Exports of goods and services** consist of transactions of goods and services from residents to non-residents. Imports of goods and services consist of transaction of goods and services from non-

transaksi perdagangan dari bukan penduduk ke penduduk. Ekspor atau impor barang terjadi pada saat terjadi perubahan hak kepemilikan barang antara penduduk dengan bukan penduduk (dengan atau tanpa perpindahan fisik barang tersebut).

residents to residents. Exports and imports of goods occur when there are changes in ownership of goods between residents and non-residents (with or without physical movements of goods across frontiers).

9. Produk Domestik Bruto maupun agregat turunannya disajikan dalam 2 (dua) versi penilaian, yaitu atas dasar "harga berlaku" dan atas dasar "harga konstan". Disebut sebagai harga berlaku karena seluruh agregat dinilai dengan menggunakan harga pada tahun berjalan. Sedangkan harga konstan penilaiannya didasarkan pada harga satu tahun dasar tertentu, dalam publikasi ini digunakan harga tahun 2010.

9. *GDP and its aggregations are presented in two forms: at current market prices and at constant base year market prices. In presenting current market prices, all aggregates are valued at current market prices, while base year constant market prices are shown by valuing all aggregates at fixed base year prices. Year of 2010 is used as the base year in this publication.*

10. Laju pertumbuhan Produk Domestik Bruto diperoleh dari perhitungan PDB atas dasar harga konstan. Diperoleh dengan cara mengurangi nilai PDB pada tahun ke-n terhadap nilai pada tahun ke n-1 (tahun sebelumnya), dibagi dengan nilai pada tahun ke n-1, dikalikan dengan 100 persen. Laju pertumbuhan menunjukkan perkembangan agregat pendapatan dari satu waktu tertentu terhadap waktu sebelumnya.

10. Growth rate of Gross Domestic Product is derived from GDP at constant market prices. It is obtained by subtracting the value of GDP year n with the value of GDP year n-1, divided by the value of GDP year n-1 then multiplied by 100 percent. The growth rate of GDP explains the income growth during the given period.

ULASAN

Berdasarkan hasil perhitungan PDRB tahun 2023, angka PDRB atas dasar harga berlaku menurut Lapangan Usaha Kabupaten Luwu Timur mencapai 30,70 trilliun rupiah.

Peranan terbesar dalam pembentukan PDRB Kabupaten Luwu Timur tahun 2023 dihasilkan oleh lapangan usaha pertambangan dan penggalian, yaitu mencapai 50,30 persen.

Berdasarkan harga konstan 2010, nilai PDRB Kabupaten Luwu Timur pada tahun 2023 meningkat. Nilai PDRB Kabupaten Luwu Timur atas dasar harga konstan 2010, mencapai 17,93 triliun rupiah. Hal tersebut menunjukkan bahwa selama tahun 2022 terjadi percepatan ekonomi sebesar 9,66 persen.

DESCRIPTION

By the calculation of Gross Regional Domestic Product (GRDP) in 2023, the value reached 30.70 trillion rupiahs.

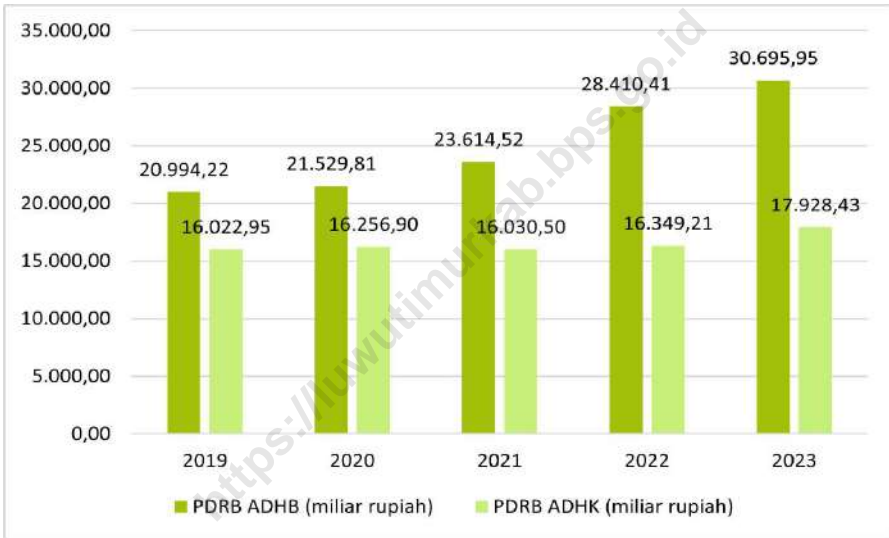
The biggest role in 2023 generated by the business field mining and Quarrying. The share of the business sector reached of 50.30 percent.

Based on 2010 constant market price, the value of GRDP Luwu Timur regency in 2023 increased. Luwu Timur Regency value of GRDP at constant price 2010, reached 17.93 trillion rupiah. It shows that during 2022 occurred economic acceleration of 9.66 percent.

Gambar 12.1
Figures

Produk Domestik Regional Bruto Atas Dasar Harga Berlaku dan Atas Dasar Harga Konstan 2010 Menurut Lapangan Usaha di Kabupaten Luwu Timur (juta rupiah), 2019-2023

Gross Regional Domestic Product at Current Market Prices and 2010 Constant Market Prices by Industry in Luwu Timur Regency (million rupiahs), 2019–2023



Catatan/Note:

Sumber/Source: Badan Pusat Statistik, berbagai sensus, survei dan sumber lain/BPS-Statistics Indonesia, various census, survey, and other sources

Gambar
Figures 12.2**Pertumbuhan Ekonomi Kabupaten Luwu Timur, 2019-2023**
Economic Growth of Luwu Timur Regency, 2019-2023

Catatan/Note:

Sumber/Source: Badan Pusat Statistik, berbagai sensus, survei dan sumber lain/BPS-Statistics Indonesia, various census, survey, and other sources

Tabel
Table 12.1

Produk Domestik Regional Bruto Atas Dasar Harga Berlaku Menurut Lapangan Usaha di Kabupaten Luwu Timur (Miliar rupiah), 2019–2023
Gross Regional Domestic Product at Current Market Prices by Industry in Luwu Timur Regency (Billion rupiahs), 2019–2023

Lapangan Usaha/Industry		2019	2020	2021	2022*	2023**
(1)		(2)	(3)	(4)	(5)	(6)
A	Pertanian, Kehutanan, dan Perikanan/ <i>Agriculture, Forestry, and Fishing</i>	5.005,81	5.157,68	5.906,03	6.229,88	6.799,93
B	Pertambangan dan Penggalian/ <i>Mining and Quarrying</i>	9.502,35	9.677,50	10.387,74	14.212,80	15.441,18
C	Industri Pengolahan/ <i>Manufacturing</i>	801,19	790,88	862,98	958,55	952,05
D	Pengadaan Listrik dan Gas/ <i>Electricity and Gas</i>	10,22	10,60	11,35	12,09	13,16
E	Pengadaan Air; Pengelolaan Sampah, Limbah, dan Daur Ulang/ <i>Water Supply; Sewerage, Waste Management, and Remediation Activities</i>	1,47	1,62	1,85	2,05	2,12
F	Konstruksi/ <i>Construction</i>	2.192,08	2.269,46	2.544,55	2.752,09	3.017,09
G	Perdagangan Besar dan Eceran; Reparasi Mobil dan Sepeda Motor/ <i>Wholesale and Retail Trade; Repair of Motor Vehicles and Motorcycles</i>	882,67	883,23	961,72	1.077,26	1.162,10
H	Transportasi dan Pergudangan/ <i>Transportation and Storage</i>	164,43	147,15	167,57	200,23	221,51
I	Penyediaan Akomodasi dan Makan Minum/ <i>Accommodation and Food Service Activities</i>	46,13	41,37	42,48	48,38	50,15
J	Informasi dan Komunikasi/ <i>Information and Communication</i>	325,47	362,77	390,48	420,65	405,52

Lanjutan Tabel/*Continued Table* 12.1

Lapangan Usaha/ <i>Industry</i>		2019	2020	2021	2022*	2023**
(1)		(2)	(3)	(4)	(5)	(6)
K	Jasa Keuangan dan Asuransi/ <i>Financial and Insurance Activities</i>	210,78	221,04	255,26	255,26	274,71
L	Real Estat/ <i>Real Estate Activities</i>	509,27	542,98	574,09	629,84	611,98
M,N	Jasa Perusahaan/ <i>Business Activities</i>	12,10	11,27	11,94	13,20	14,46
O	Administrasi Pemerintahan, Pertahanan, dan Jaminan Sosial Wajib/ <i>Public Administration and Defence; Compulsory Social Security</i>	566,44	573,81	613,94	636,87	696,14
P	Jasa Pendidikan/ <i>Education</i>	454,55	486,91	515,92	540,25	588,16
Q	Jasa Kesehatan dan Kegiatan Sosial/ <i>Human Health and Social Work Activities</i>	280,44	325,95	359,29	391,02	414,32
R,S,T,U	Jasa Lainnya/ <i>Other Services Activities</i>	28,84	25,57	27,28	29,98	31,35
Produk Domestik Regional Bruto/<i>Gross Regional Domestic Product</i>		20.994,22	21.529,81	23.614,52	28.410,41	30.695,95

Catatan/*Note*:Sumber/*Source*: Badan Pusat Statistik, berbagai sensus, survei dan sumber lain/*BPS-Statistics Indonesia, various census, survey, and other sources*

Tabel
Table 12.2

Produk Domestik Regional Bruto Atas Dasar Harga Konstan 2010 Menurut Lapangan Usaha di Kabupaten Luwu Timur (Miliar rupiah), 2019–2023
Gross Regional Domestic Product at 2010 Constant Market Prices by Industry in Luwu Timur Regency (Billion rupiahs), 2019–2023

	Lapangan Usaha/Industry	2019	2020	2021	2022*	2023**
	(1)	(2)	(3)	(4)	(5)	(6)
A	Pertanian, Kehutanan, dan Perikanan/ <i>Agriculture, Forestry, and Fishing</i>	3.183,97	3.175,95	3.308,98	3.254,37	3.293,12
B	Pertambangan dan Penggalian/ <i>Mining and Quarrying</i>	8.447,71	8.587,77	7.916,77	8.048,03	9.395,08
C	Industri Pengolahan/ <i>Manufacturing</i>	521,87	507,75	541,15	581,75	566,92
D	Pengadaan Listrik dan Gas/ <i>Electricity and Gas</i>	10,03	10,52	11,17	11,79	12,49
E	Pengadaan Air; Pengelolaan Sampah, Limbah, dan Daur Ulang/ <i>Water Supply; Sewerage, Waste Management, and Remediation Activities</i>	1,21	1,32	1,47	1,61	1,65
F	Konstruksi/ <i>Construction</i>	1.403,98	1.448,20	1.559,00	1.598,88	1.697,12
G	Perdagangan Besar dan Eceran; Reparasi Mobil dan Sepeda Motor/ <i>Wholesale and Retail Trade; Repair of Motor Vehicles and Motorcycles</i>	669,82	662,57	707,10	762,50	793,34
H	Transportasi dan Pergudangan/ <i>Transportation and Storage</i>	111,86	97,39	103,94	116,07	119,47
I	Penyediaan Akomodasi dan Makan Minum/ <i>Accommodation and Food Service Activities</i>	27,79	24,23	24,80	27,26	28,39
J	Informasi dan Komunikasi/ <i>Information and Communication</i>	294,89	328,12	353,19	376,91	364,59

Lanjutan Tabel/*Continued Table* 12.2

Lapangan Usaha/Industry		2019	2020	2021	2022*	2023**
(1)		(2)	(3)	(4)	(5)	(6)
K	Jasa Keuangan dan Asuransi/ <i>Financial and Insurance Activities</i>	141,69	147,33	154,80	158,51	164,95
L	Real Estat/ <i>Real Estate Activities</i>	295,87	313,48	331,40	351,83	354,14
M,N	Jasa Perusahaan/ <i>Business Activities</i>	7,82	7,15	7,42	7,89	8,34
O	Administrasi Pemerintahan, Pertahanan, dan Jaminan Sosial Wajib/ <i>Public Administration and Defence; Compulsory Social Security</i>	348,46	345,81	366,50	377,25	406,18
P	Jasa Pendidikan/ <i>Education</i>	317,69	337,64	356,56	367,14	396,82
Q	Jasa Kesehatan dan Kegiatan Sosial/ <i>Human Health and Social Work Activities</i>	219,43	245,15	268,62	288,51	306,21
R,S,T,U	Jasa Lainnya/ <i>Other Services Activities</i>	18,86	16,54	17,62	18,91	19,63
Produk Domestik Regional Bruto/<i>Gross Regional Domestic Product</i>		16.022,95	16.256,90	16.030,50	16.349,21	17.928,43

Catatan/*Note:*Sumber/*Source:* Badan Pusat Statistik, berbagai sensus, survei dan sumber lain/*BPS-Statistics Indonesia, various census, survey, and other sources*

Tabel
Table 12.3

Distribusi Persentase Produk Domestik Regional Bruto Atas Dasar Harga Berlaku Menurut Lapangan Usaha di Kabupaten Luwu Timur (persen), 2019–2023
Percentage Distribution of Gross Regional Domestic Product at Current Market Prices by Industry in Luwu Timur Regency (percent), 2019–2023

Lapangan Usaha/Industry		2019	2020	2021	2022*	2023**
(1)	(2)	(3)	(4)	(5)	(6)	
A	Pertanian, Kehutanan, dan Perikanan/ <i>Agriculture, Forestry, and Fishing</i>	23,84	23,96	25,01	21,93	22,15
B	Pertambangan dan Penggalian/ <i>Mining and Quarrying</i>	45,26	44,95	43,99	50,03	50,30
C	Industri Pengolahan/ <i>Manufacturing</i>	3,82	3,67	3,65	3,37	3,10
D	Pengadaan Listrik dan Gas/ <i>Electricity and Gas</i>	0,05	0,05	0,05	0,04	0,04
E	Pengadaan Air; Pengelolaan Sampah, Limbah, dan Daur Ulang/ <i>Water Supply; Sewerage, Waste Management, and Remediation Activities</i>	0,01	0,01	0,01	0,01	0,01
F	Konstruksi/ <i>Construction</i>	10,44	10,54	10,78	9,69	9,83
G	Perdagangan Besar dan Eceran; Reparasi Mobil dan Sepeda Motor/ <i>Wholesale and Retail Trade; Repair of Motor Vehicles and Motorcycles</i>	4,20	4,10	4,07	3,79	3,79
H	Transportasi dan Pergudangan/ <i>Transportation and Storage</i>	0,78	0,68	0,71	0,70	0,72
I	Penyediaan Akomodasi dan Makan Minum/ <i>Accommodation and Food Service Activities</i>	0,22	0,19	0,18	0,17	0,16
J	Informasi dan Komunikasi/ <i>Information and Communication</i>	1,55	1,68	1,65	1,48	1,32

Lanjutan Tabel/*Continued Table* 12.3

	Lapangan Usaha/Industry	2019	2020	2021	2022*	2023**
	(1)	(2)	(3)	(4)	(5)	(6)
K	Jasa Keuangan dan Asuransi/ <i>Financial and Insurance Activities</i>	1,00	1,03	1,00	0,90	0,89
L	Real Estat/ <i>Real Estate Activities</i>	2,43	2,52	2,43	2,22	1,99
M,N	Jasa Perusahaan/ <i>Business Activities</i>	0,06	0,05	0,05	0,05	0,05
O	Administrasi Pemerintahan, Pertahanan, dan Jaminan Sosial Wajib/ <i>Public Administration and Defence; Compulsory Social Security</i>	2,70	2,67	2,60	2,24	2,27
P	Jasa Pendidikan/ <i>Education</i>	2,17	2,26	2,18	1,90	1,92
Q	Jasa Kesehatan dan Kegiatan Sosial/ <i>Human Health and Social Work Activities</i>	1,34	1,51	1,52	1,38	1,35
R,S,T,U	Jasa Lainnya/ <i>Other Services Activities</i>	0,14	0,12	0,12	0,11	0,10
	Produk Domestik Regional Bruto/<i>Gross Regional Domestic Product</i>	100,00	100,00	100,00	100,00	100,00

Catatan/*Note*:Sumber/*Source*: Badan Pusat Statistik, berbagai sensus, survei dan sumber lain/*BPS-Statistics Indonesia, various census, survey, and other sources*

Tabel
Table 12.4

Laju Pertumbuhan Produk Domestik Regional Bruto Atas Dasar Harga Konstan 2010 Menurut Lapangan Usaha di Kabupaten Luwu Timur (persen), 2019–2023
Growth Rate of Gross Regional Domestic Product at 2010 Constant Market Prices by Industry in Luwu Timur Regency (percent), 2019–2023

	Lapangan Usaha/Industry	2019	2020	2021	2022*	2023**
	(1)	(2)	(3)	(4)	(5)	(6)
A	Pertanian, Kehutanan, dan Perikanan/ <i>Agriculture, Forestry, and Fishing</i>	1,06	-0,25	4,19	-1,65	1,19
B	Pertambangan dan Penggalian/ <i>Mining and Quarrying</i>	-2,69	1,66	-7,81	1,66	16,74
C	Industri Pengolahan/ <i>Manufacturing</i>	14,53	-2,71	6,58	7,50	-2,55
D	Pengadaan Listrik dan Gas/ <i>Electricity and Gas</i>	4,14	4,92	6,10	5,57	5,95
E	Pengadaan Air; Pengelolaan Sampah, Limbah, dan Daur Ulang/ <i>Water Supply; Sewerage, Waste Management, and Remediation Activities</i>	5,88	9,34	11,76	9,24	2,5
F	Konstruksi/ <i>Construction</i>	9,74	3,15	7,65	2,56	6,14
G	Perdagangan Besar dan Eceran; Reparasi Mobil dan Sepeda Motor/ <i>Wholesale and Retail Trade; Repair of Motor Vehicles and Motorcycles</i>	10,51	-1,08	6,72	7,83	4,05
H	Transportasi dan Pergudangan/ <i>Transportation and Storage</i>	10,99	-12,94	6,73	11,67	2,93
I	Penyediaan Akomodasi dan Makan Minum/ <i>Accommodation and Food Service Activities</i>	8,56	-12,78	2,34	9,91	4,16
J	Informasi dan Komunikasi/ <i>Information and Communication</i>	10,73	11,27	7,64	6,72	-3,27

Lanjutan Tabel/*Continued Table* 12.4

Lapangan Usaha/ <i>Industry</i>		2019	2020	2021	2022*	2023**
(1)		(2)	(3)	(4)	(5)	(6)
K	Jasa Keuangan dan Asuransi/ <i>Financial and Insurance Activities</i>	5,72	3,98	5,08	2,40	4,06
L	Real Estat/ <i>Real Estate Activities</i>	7,80	5,95	5,72	6,17	0,66
M,N	Jasa Perusahaan/ <i>Business Activities</i>	10,51	-8,52	3,79	6,33	5,71
O	Administrasi Pemerintahan, Pertahanan, dan Jaminan Sosial Wajib/ <i>Public Administration and Defence; Compulsory Social Security</i>	5,52	-0,76	5,98	2,93	7,67
P	Jasa Pendidikan/ <i>Education</i>	7,22	6,28	5,60	2,97	8,08
Q	Jasa Kesehatan dan Kegiatan Sosial/ <i>Human Health and Social Work Activities</i>	8,74	11,72	9,58	7,40	6,14
R,S,T,U	Jasa Lainnya/ <i>Other Services Activities</i>	9,28	-12,32	6,54	7,32	3,80
Produk Domestik Regional Bruto/<i>Gross Regional Domestic Product</i>		1,17	1,46	-1,39	1,99	9,66

Catatan/*Note*:Sumber/*Source*: Badan Pusat Statistik, berbagai sensus, survei dan sumber lain/*BPS-Statistics Indonesia, various census, survey, and other sources*

Tabel
Table 12.5

Produk Domestik Regional Bruto Atas Dasar Harga Berlaku Menurut Jenis Pengeluaran di Kabupaten Luwu Timur (miliar rupiah), 2019–2023
Gross Regional Domestic Product at Current Market Prices by Type of Expenditure in Luwu Timur Regency (billion rupiahs), 2019–2023

Jenis Pengeluaran Type of Expenditure	2019	2020	2021	2022*	2023**
(1)	(2)	(3)	(4)	(5)	(6)
Pengeluaran Konsumsi Rumah Tangga <i>Household Consumption Expenditure</i>	8.894,65	9.136,53	9.656,95	10.847,48	11.945,29
Pengeluaran Konsumsi LNPRT <i>NPISH Consumption Expenditure</i>	241,50	242,89	245,21	272,91	316,34
Pengeluaran Konsumsi Pemerintah <i>Government Consumption Expenditure</i>	1.125,94	1.104,21	1.123,79	1.233,35	1.364,71
Pembentukan Modal Tetap Bruto <i>Gross Fixed Capital Formation</i>	5.987,97	6.395,72	7.065,11	7.804,71	8.678,92
Perubahan Inventori <i>Changes in Inventories</i>	-	-	-	-	-
Net Ekspor Barang dan Jasa <i>Net Exports of Goods and Services</i>	-	-	-	-	-
Produk Domestik Regional Bruto Gross Regional Domestic Product	20.994,22	21.529,81	23.614,52	28.410,41	30.695,95

Catatan/Note:

Sumber/Source: Badan Pusat Statistik, berbagai sensus, survei dan sumber lain/BPS-Statistics Indonesia, various census, survey, and other sources

Tabel
Table 12.6**Produk Domestik Regional Bruto Atas Dasar Harga Konstan 2010 Menurut Jenis Pengeluaran di Kabupaten Luwu Timur (miliar rupiah), 2019–2023**
Gross Regional Domestic Product at 2010 Constant Market Prices by Type of Expenditure in Luwu Timur Regency (billion rupiahs), 2019–2023

Jenis Pengeluaran Type of Expenditure	2019	2020	2021	2022*	2023**
(1)	(2)	(3)	(4)	(5)	(6)
Pengeluaran Konsumsi Rumah Tangga <i>Household Consumption Expenditure</i>	5.689,65	5.708,13	5.906,35	6.252,90	6.644,36
Pengeluaran Konsumsi LNPRT <i>NPISH Consumption Expenditure</i>	149,23	146,73	145,42	157,38	176,09
Pengeluaran Konsumsi Pemerintah <i>Government Consumption Expenditure</i>	638,90	619,41	618,81	655,29	720,64
Pembentukan Modal Tetap Bruto <i>Gross Fixed Capital Formation</i>	4.103,99	4.232,44	4.522,16	4.750,12	5.101,21
Perubahan Inventori <i>Changes in Inventories</i>	-	-	-	-	-
Net Ekspor Barang dan Jasa <i>Net Exports of Goods and Services</i>	-	-	-	-	-
Produk Domestik Regional Bruto/Gross Regional Domestic Product	16.022,95	16.256,90	16.030,50	16.349,21	17.928,43

Catatan/Note:

Sumber/Source: Badan Pusat Statistik, berbagai sensus, survei dan sumber lain/BPS-Statistics Indonesia, various census, survey, and other sources

PERBANDINGAN ANTAR KABUPATEN/KOTA

Regency/Municipal Comparison

13

ULASAN**DESCRIPTION****Penduduk**

Pada tahun 2023 jumlah penduduk Provinsi Sulawesi Selatan mencapai 9.362,29 ribu jiwa. Jumlah penduduk terbesar berada di Kota Makassar sebanyak 1.454,96 jiwa. Jumlah penduduk kabupaten Luwu Timur sebanyak 308,53 ribu jiwa, berada di urutan ke 14 dari seluruh kabupaten/kota di Provinsi Sulawesi Selatan. Jika di dibandingkan dengan kabupaten/kota di wilayah Luwu Raya, Kabupaten Luwu Timur menduduki tempat ke tiga setelah Kabupaten Luwu dan Luwu Utara.

Pertumbuhan Ekonomi

Laju pertumbuhan PDRB 2023 atas dasar harga konstan 2010 Provinsi Sulawesi Selatan mengalami peningkatan sebesar 4,51%, nilai ini sebanding dengan laju pertumbuhan Kabupaten Luwu Timur yang mengalami peningkatan sebesar 9,66%.

Kemiskinan

Jumlah penduduk miskin di provinsi Sulawesi Selatan pada tahun 2023 mencapai 788,85 ribu jiwa. Angka ini meningkat dibanding tahun sebelumnya. Jumlah penduduk miskin di Kabupaten Luwu Timur pada tahun 2023 mencapai 21,57 ribu jiwa. Angka ini juga meningkat dibanding tahun sebelumnya. Dibandingkan dengan persentase penduduk miskin kabupaten/kota lainnya, Kabupaten

Population

In 2023 population in Sulawesi Selatan Province reached 9,362.29 thousand person. The biggest population is in Makassar Municipality with population reached 1,454.96 thousand person. Population in Luwu Timur Regency reached 308.53 thousand person, in place 14th in Sulawesi Selatan Province. If we compared with district in Luwu Raya, Population in Luwu Timur Regency in place 3th after Luwu and Luwu Utara Regency.

Economic Growth

The 2023 GRDP growth rate based on 2010 constant prices, South Sulawesi Province has increased by 4.51%, this value is not comparable to the growth rate of Luwu Timur Regency which experienced an enhancement of 9.66%.

Poverty

Poverty population in South Sulawesi Province in 2023 reached 788.85 thousand people. It is increased than last years. Poverty population in Luwu Timur Regency in 2023, reached 21.57 thousand person. This is increased than last years. Luwu Timur Regency place in 9th lowest percentage of poor people than all district in South Sulawesi Province.

Luwu Timur menduduki peringkat 9 persentase penduduk miskin terendah di Provinsi Sulawesi Selatan.

Indeks Pembangunan Manusia

Berdasarkan hasil penghitungan IPM menggunakan metode baru, angka IPM Kabupaten Luwu Timur Tahun 2023 sebesar 75,84, menempati peringkat 4 di Provinsi Sulawesi Selatan, sama dari tahun sebelumnya. Pembangunan manusia di Kabupaten Luwu Timur sejak tahun 2017 sudah berstatus tinggi.

Selama periode 2020-2023 angka IPM Kabupaten Luwu Timur selalu setiap tahun selalu mengalami peningkatan. Selain itu, juga selalu berada diatas IPM Provinsi Sulawesi Selatan.

Human Development Index

Based on the results of calculating the HDI using a new method, the HDI score of Luwu Timur Regency in 2023 was 75.84, ranked 4th in Sulawesi Selatan Province, having the same rank from the previous year. Human development in Luwu Timur Regency since 2017 has a high status.

During the 2020-2023 period the Luwu Timur Regency HDI numbers were always increasing every year. In addition, it is also always above the HDI of Sulawesi Selatan Province.

Gambar 13.1
Figures

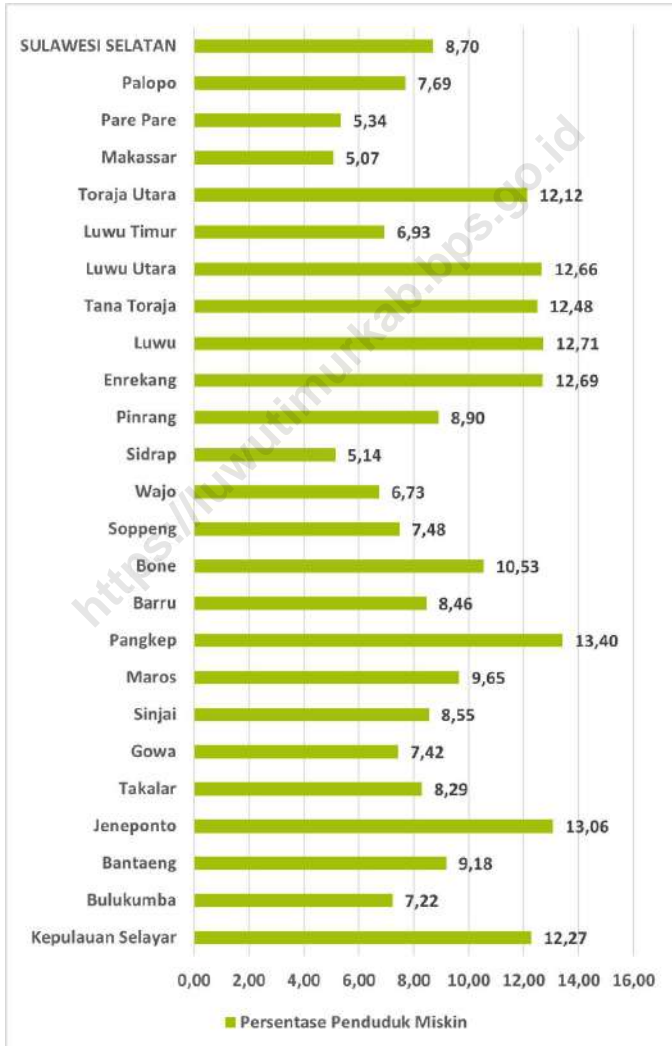
Pertumbuhan Ekonomi Kabupaten Luwu Timur dan Provinsi Sulawesi Selatan (%), 2019-2023
Economic Growth of Luwu Timur Regency and Sulawesi Selatan Province (%), 2019-2023



Sumber/Source : BPS - Diolah dari hasil sensus, survei dan berbagai sumber lainnya/Statistics Indonesia - Based on census, surveys and others sources

Gambar 13.2
Figures

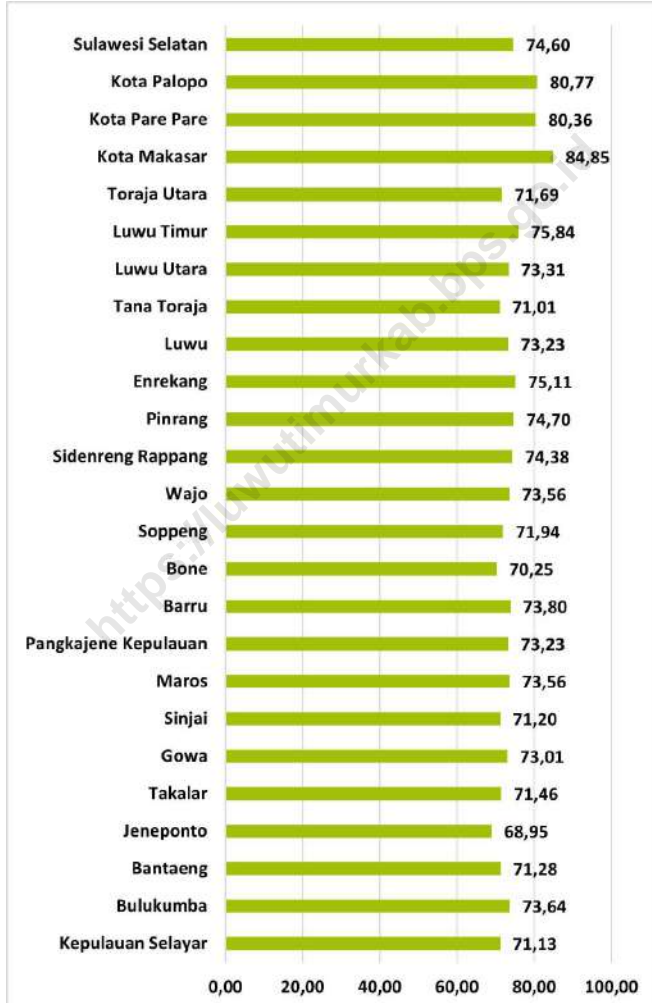
Jumlah Penduduk Miskin Menurut Kabupaten/Kota di Provinsi Sulawesi Selatan (%), 2023
Number of Poor Population by Regency/Municipality in Sulawesi Selatan Province (%), 2023



Sumber/Source: Badan Pusat Statistik, Survei Sosial Ekonomi Nasional/BPS-Statistics Indonesia, National Socioeconomic Survey

Gambar 13.3
Figures

**Indeks Pembangunan Manusia Menurut Kabupaten/Kota
di Provinsi Sulawesi Selatan, 2023**
*Human Development Index by Regency/Municipality in
Sulawesi Selatan Province, 2023*



Sumber/Source: Badan Pusat Statistik, Seri Berita Resmi Statistik Indeks Pembangunan Manusia/BPS-Statistics Indonesia, Series of Press Releases of Human Development Index

Tabel
Table 13.1

Jumlah Penduduk Menurut Kabupaten/Kota di Provinsi Sulawesi Selatan (ribu), 2020–2024
Population by Regency/Municipality in Sulawesi Selatan Province (thousand), 2020–2024

Kabupaten/Kota Regency/Municipality	2020 ¹	2021 ²	2022 ²	2023 ²	2024 ²
(1)	(2)	(3)	(4)	(5)	(6)
Kepulauan Selayar	137,07	138,16	139,66	141,18	142,70
Bulukumba	437,61	441,2	445,82	450,33	454,72
Bantaeng	196,72	198,5	200,84	203,14	205,42
Jeneponto	401,61	405,24	409,89	414,48	418,97
Takalar	300,85	304,17	308,53	312,81	317,02
Gowa	765,84	775,24	788,16	801,11	814,04
Sinjai	259,48	261,69	264,62	267,54	270,43
Maros	391,77	396,29	402,15	407,92	413,59
Pangkep	345,78	348,51	352,06	355,61	359,16
Barru	184,45	185,38	186,68	187,95	189,21
Bone	801,78	808,94	816,01	823,08	830,12
Soppeng	235,17	235,96	237,12	238,24	239,36
Wajo	379,08	381,2	383,93	386,54	389,05
Sidrap	319,99	322,16	325,06	327,92	330,74
Pinrang	403,99	408,55	413,97	419,34	424,65
Enrekang	225,17	227,69	231,12	234,57	238,10
Luwu	365,61	369,36	374,32	379,30	384,28
Tana Toraja	280,79	283,44	286,45	289,45	292,42
Luwu Utara	322,92	325,99	329,89	333,78	337,66
Luwu Timur	296,74	300,03	304,3	308,53	312,73
Toraja Utara	261,09	264,44	268,88	273,34	277,79

Lanjutan Tabel/*Continued Table* 13.1

Kabupaten/Kota Regency/Municipality	2020¹	2021²	2022²	2023²	2024²
(1)	(2)	(3)	(4)	(5)	(6)
Makassar	1.423,88	1.434,44	1.444,88	1.454,96	1.464,64
Pare-pare	151,45	153,38	155,91	158,43	160,92
Palopo	184,68	186,9	189,84	192,76	195,67
Sulawesi Selatan	9.073,51	9.156,86	9.260,07	9.362,29	9.463,39

Sumber/*Source*: ¹ Badan Pusat Statistik, Sensus Penduduk (SP) 2020 (September)/*BPS-Statistics Indonesia, 2020 Population Census (September)*

² Badan Pusat Statistik, Proyeksi Penduduk Indonesia 2020–2050 Hasil Sensus Penduduk 2020 (Pertengahan tahun/ Juni)/ *BPS-Statistics Indonesia, 2020–2050 Indonesia population projection result of 2020 Population Census (mid year/June)*

Tabel
Table 13.2

Laju Pertumbuhan Produk Domestik Regional Bruto Atas Dasar Harga Konstan 2010 Menurut Kabupaten/Kota di Provinsi Sulawesi Selatan (persen), 2019–2023
Rate of Growth of Gross Regional Domestic Products at Constant 2010 Prices by Regency/Municipality in Sulawesi Selatan Province (percent), 2019–2023

Kabupaten/Kota Regency/Municipality	2020	2021	2022*	2023**
(1)	(3)	(4)	(5)	(6)
Kepulauan Selayar	-1,78	4,02	3,67	3,68
Bulukumba	0,43	4,76	3,81	4,11
Bantaeng	0,52	8,86	15,45	5,56
Jeneponto	0,16	5,40	3,81	1,90
Takalar	-0,61	5,05	4,64	3,86
Gowa	1,76	7,26	4,59	5,82
Sinjai	1,55	5,23	4,87	5,71
Maros	-10,87	1,36	9,13	5,00
Pangkep	-1,69	3,46	4,93	4,75
Barru	0,87	4,77	5,11	3,51
Bone	-0,25	5,53	5,23	3,77
Soppeng	2,19	6,15	6,18	3,33
Wajo	-1,17	6,77	2,38	1,43
Sidrap	-0,59	5,54	4,86	3,28
Pinrang	0,44	5,04	4,53	2,18
Enrekang	1,25	6,36	3,71	2,33
Luwu	1,30	6,03	5,69	5,64
Tana Toraja	-0,28	5,19	5,12	3,66
Luwu Utara	-0,59	3,90	4,54	5,12
Luwu Timur	1,46	-1,39	1,99	9,66
Toraja Utara	0,17	4,05	5,27	3,94

Lanjutan Tabel/*Continued Table* 13.2

Kabupaten/Kota <i>Regency/Municipality</i>	2020	2021	2022*	2023**
(1)	(3)	(4)	(5)	(6)
Makassar	-1,27	4,47	5,40	5,31
Pare-pare	-0,08	4,41	5,93	3,88
Palopo	0,45	5,41	5,83	4,34
Sulawesi Selatan	-0,71	4,64	5,10	4,51

Catatan/*Note*:Sumber/*Source*: Badan Pusat Statistik dan sumber lain/*BPS-Statistics Indonesia and other sources*

Tabel
Table 13.3

**Jumlah Penduduk Miskin Menurut Kabupaten/Kota di
Provinsi Sulawesi Selatan (ribu), 2019–2023**
**Number of Poor Population by Regency/Municipality in
Sulawesi Selatan Province (thousand), 2019–2023**

Kabupaten/Kota Regency/Municipality	2019	2020	2021	2022	2023
(1)	(2)	(3)	(4)	(5)	(6)
Kepulauan Selayar	17,36	17,04	16,93	16,74	16,89
Bulukumba	30,49	30,00	31,31	31,29	30,65
Bantaeng	16,91	16,84	17,78	17,22	17,49
Jeneponto	54,05	53,24	52,35	50,59	48,32
Takalar	25,93	25,38	24,60	24,75	25,01
Gowa	57,99	57,68	58,66	57,96	59,10
Sinjai	22,27	22,06	21,69	21,67	21,14
Maros	34,85	34,62	34,11	33,90	34,96
Pangkep	47,07	47,12	48,40	47,53	46,06
Barru	14,92	14,44	15,18	14,73	14,88
Bone	76,25	81,33	79,64	80,34	80,12
Soppeng	16,45	17,23	17,27	17,21	17,21
Wajo	27,48	27,69	26,22	26,75	27,54
Sidrap	14,44	15,36	15,25	15,56	15,75
Pinrang	31,85	33,56	33,51	33,64	34,23
Enrekang	25,40	25,25	26,13	26,15	26,97
Luwu	46,18	46,04	46,26	46,50	47,67
Tana Toraja	28,87	28,41	29,33	29,31	30,23
Luwu Utara	42,28	42,20	43,15	42,29	40,79
Luwu Timur	20,83	20,82	20,99	20,89	21,57
Toraja Utara	28,64	27,88	28,39	27,79	29,14

Lanjutan Tabel/*Continued Table* 13.3

Kabupaten/Kota <i>Regency/Municipality</i>	2019	2020	2021	2022	2023
(1)	(2)	(3)	(4)	(5)	(6)
Makassar	65,12	69,98	74,69	7,83	80,32
Pare-pare	7,62	7,96	7,93	8,01	7,98
Palopo	14,37	14,71	15,21	14,78	14,85
Sulawesi Selatan	767,80	776,83	784,98	777,44	788,85

Catatan/*Note*:Sumber/*Source*: Badan Pusat Statistik, Survei Sosial Ekonomi Nasional/*BPS-Statistics Indonesia, National Socioeconomic Survey*

Tabel
Table 13.4

**Indeks Pembangunan Manusia Menurut Kabupaten/Kota
di Provinsi Sulawesi Selatan, 2020–2023**
*Human Development Index by Regency/Municipality in
Sulawesi Selatan Province, 2020–2023*

Kabupaten/Kota Regency/Municipality	2020	2021	2022	2023
(1)	(2)	(3)	(4)	(5)
Kepulauan Selayar	69,29	69,68	70,27	71,13
Bulukumba	71,37	72,02	72,75	73,64
Bantaeng	69,45	69,71	70,41	71,28
Jeneponto	67,22	67,54	68,13	68,95
Takalar	69,84	70,25	70,86	71,46
Gowa	71,58	71,74	72,44	73,01
Sinjai	69,86	70,02	70,60	71,20
Maros	71,77	72,32	72,92	73,56
Pangkep	71,31	71,81	72,41	73,23
Barru	72,43	72,56	72,96	73,80
Bone	68,46	68,81	69,43	70,25
Soppeng	70,01	70,33	71,05	71,94
Wajo	71,57	72,05	72,69	73,56
Sidrap	73,07	73,39	73,81	74,38
Pinrang	73,27	73,46	73,90	74,70
Enrekang	73,98	74,13	74,61	75,11
Luwu	71,58	71,92	72,42	73,23
Tana Toraja	69,05	69,78	70,16	71,01
Luwu Utara	71,53	71,99	72,48	73,31
Luwu Timur	74,71	74,83	75,41	75,84
Toraja Utara	69,80	70,22	70,83	71,69

Lanjutan Tabel/*Continued Table* 13.4

Kabupaten/Kota Regency/Municipality	2020	2021	2022	2023
(1)	(2)	(3)	(4)	(5)
Makassar	83,58	84,00	84,45	84,85
Pare-pare	79,20	79,56	79,87	80,36
Palopo	79,39	79,72	80,24	80,77
Nama Provinsi	73,08	73,38	73,96	74,60

Catatan/*Note*:

Sumber/*Source*: Badan Pusat Statistik, Seri Berita Resmi Statistik Indeks Pembangunan Manusia/*BPS-Statistics Indonesia, Series of Press Releases of Human Development Index*

Tabel
Table 13.5

**Tingkat Pengangguran Terbuka (TPT) Menurut Kabupaten/
Kota di Provinsi Sulawesi Selatan, 2019–2023**
*Unemployment Rate (UR) by Regency/Municipality in South
Sulawesi Province, 2019–2023*

Kabupaten/Kota Regency/Municipality	2019	2020	2021	2022	2023
(1)	(2)	(3)	(4)	(5)	(6)
Kepulauan Selayar	1,10	2,44	2,81	1,49	1.98
Bulukumba	3,06	3,42	3,14	1,26	1.31
Bantaeng	3,65	4,27	4,07	2,72	3.71
Jeneponto	1,99	2,31	2,38	2,21	2.13
Takalar	3,78	4,16	3,93	2,63	3.58
Gowa	4,35	6,44	4,30	3,26	3.43
Sinjai	2,17	2,65	2,61	1,80	1.69
Maros	4,42	6,28	6,30	5,04	3.64
Pangkep	4,99	5,18	5,86	5,23	5.05
Barru	5,39	6,39	6,74	5,32	5.89
Bone	3,01	3,20	4,15	2,27	2.88
Soppeng	3,24	4,42	3,92	3,40	4.34
Wajo	3,00	4,33	4,32	2,54	2.10
Sidrap	4,35	5,91	4,93	3,56	3.29
Pinrang	2,91	4,19	4,06	2,79	3.64
Enrekang	2,15	2,44	2,34	0,58	1.53
Luwu	4,38	4,94	4,80	3,85	3.70
Tana Toraja	2,55	2,60	3,09	2,32	3.37
Luwu Utara	2,76	3,01	3,91	2,81	2.63
Luwu Timur	3,81	4,46	4,96	4,48	5.42
Toraja Utara	2,86	3,17	2,61	1,99	2.60

Lanjutan Tabel/*Continued Table* 13.5

Kabupaten/Kota Regency/Municipality	2019	2020	2021	2022	2023
(1)	(2)	(3)	(4)	(5)	(6)
Makassar	9,83	15,92	13,18	11,82	10.60
Pare-pare	6,17	7,14	6,72	5,60	5.86
Palopo	9,67	10,37	8,83	8,20	7.81
Sulawesi Selatan	4,62	6,31	5,72	4,51	4.33

Catatan/*Note*:Sumber/*Source*: BPS, Survei Angkatan Kerja Nasional (Sakernas) Agustus / *BPS-Statistics Indonesia, August National Labor Force Survey*

Tabel
Table 13.6

Tingkat Partisipasi Angkatan Kerja (TPAK) Menurut Kabupaten/Kota di Provinsi Sulawesi Selatan, 2019–2023
Labor Force Participation Rate (LFPR) by Regency/ Municipality in South Sulawesi Province, 2019–2023

Kabupaten/Kota Regency/Municipality	2019	2020	2021	2022	2023
(1)	(2)	(3)	(4)	(5)	(6)
Kepulauan Selayar	65,60	68,18	69,07	69,93	65.60
Bulukumba	67,71	68,26	65,46	65,27	67.71
Bantaeng	72,57	73,14	74,32	75,36	72.57
Jeneponto	67,21	68,87	67,39	75,26	67.21
Takalar	63,93	62,80	65,84	64,46	63.93
Gowa	66,52	67,62	68,89	73,16	66.52
Sinjai	65,91	69,90	71,91	63,34	65.91
Maros	63,62	62,43	59,61	61,37	63.62
Pangkep	62,04	63,85	64,43	74,66	62.04
Barru	59,40	57,18	58,14	62,36	59.40
Bone	60,54	60,57	65,67	67,48	60.54
Soppeng	58,24	57,05	58,94	61,90	58.24
Wajo	62,82	65,99	64,58	61,13	62.82
Sidrap	56,20	56,92	58,70	57,63	56.20
Pinrang	59,07	59,11	57,78	57,72	59.07
Enrekang	69,91	70,80	72,64	72,05	69.91
Luwu	65,64	61,02	64,22	67,74	65.64
Tana Toraja	79,69	73,25	77,99	85,11	79.69
Luwu Utara	71,29	58,61	63,07	72,23	71.29
Luwu Timur	67,48	72,36	73,14	71,51	67.48
Toraja Utara	71,59	67,50	71,56	68,84	71.59

Lanjutan Tabel/*Continued Table* 13.6

Kabupaten/Kota Regency/Municipality	2019	2020	2021	2022	2023
(1)	(2)	(3)	(4)	(5)	(6)
Makassar	58,86	58,05	59,70	59,27	58.86
Pare-pare	64,11	65,53	66,94	63,62	64.11
Palopo	61,94	61,23	59,95	63,65	61.94
Sulawesi Selatan	63,80	63,40	64,73	66,18	63.80

Catatan/*Note*:

Sumber/*Source*: BPS, Survei Angkatan Kerja Nasional (Sakernas) Agustus / *BPS-Statistics Indonesia, August National Labor Force Survey*

ST 2023
SENSUS PERTANIAN

BerAKHLAK
Berorientasi Pelayanan Akuntabel Kompeten
Harmonis Loyal Adaptif Kolaboratif

**# bangga
melayani
bangsa**

DATA

MENCERDASKAN BANGSA



**BADAN PUSAT STATISTIK
KABUPATEN LUWU TIMUR**

Jl. Soekarno Hatta, Puncak Indah, Malli, Luwu Timur, Sulawesi Selatan
Telp : (0474) 3220038 Email : bps7325@bps.go.id
Homepage : <http://luwutimurkab.bps.go.id>