

Katalog/Catalogue: 1102001.1111010  
ISSN 2528-5297

# KECAMATAN SAWANG DALAM ANGKA

## SAWANG DISTRICT IN FIGURES 2024

Volume 26, 2024





Katalog/*Catalogue*: 1102001.1111010  
ISSN 2528-5297

**KECAMATAN  
SAWANG  
DALAM ANGKA**  
*SAWANG DISTRICT IN FIGURES*  
**2024**  
Volume 26, 2024

<https://acehutarakan.bps.go.id>



**BADAN PUSAT STATISTIK  
KABUPATEN ACEH UTARA**  
BPS-STATISTICS ACEH UTARA REGENCY



## **KECAMATAN SAWANG DALAM ANGKA**

### **Sawang District in Figures**

**2024**

Volume 26, 2024

Katalog /*Catalogue*: 1102001.1111010

ISSN: 2528-5297

Nomor Publikasi/*Publication Number*: 11110.24021

Ukuran Buku/*Book Size*: 14,8 cm x 21 cm

Jumlah Halaman/*Number of Pages* : xxvi + 128 hal/*pages*

Penyusun Naskah/*Manuscript Drafter*:

BPS Kabupaten Aceh Utara

*BPS-Statistics Aceh Utara Regency*

Penyunting/*Editor*:

BPS Kabupaten Aceh Utara

*BPS-Statistics Aceh Utara Regency*

Pembuat Kover/*Cover Designer*:

BPS Kabupaten Aceh Utara

*BPS-Statistics Aceh Utara Regency*

Penerbit/*Publisher*

©BPS Kabupaten Aceh Utara/*BPS-Statistics Aceh Utara Regency*

Sumber Ilustrasi/*Illustration Source*: Freepik, Pikart BPS

Dilarang mereproduksi dan/atau menggandakan sebagian atau seluruh isi buku ini untuk tujuan komersial tanpa izin tertulis dari Badan Pusat Statistik Kabupaten Aceh Utara.  
*It is prohibited to reproduce and/or duplicate part or all of this book for commercial purpose without permission from BPS-Statistics Aceh Utara Regency.*

**TIM PENYUSUN/COMPILERS**  
**KECAMATAN SAWANG DALAM ANGKA**  
***Sawang District in Figures***  
**2024**  
Volume 26, 2024

**Pengarah/Director**  
Andi Hardiyanto

**Penanggung Jawab/Persons in Charge**  
Gestyan Ramadhan

**Penyunting/Editors**  
Gestyan Ramadhan • Sevy Dyahartanti

**Pengolah Data dan Penulis Naskah/Data Processor and Writers**  
Gestyan Ramadhan • Sevy Dyahartanti

**Penata Letak/Layout Designers**  
Gestyan Ramadhan • Sevy Dyahartanti

**Penerjemah/Translators**  
Gestyan Ramadhan



## **KONTRIBUTOR DATA/DATA CONTRIBUTORS**

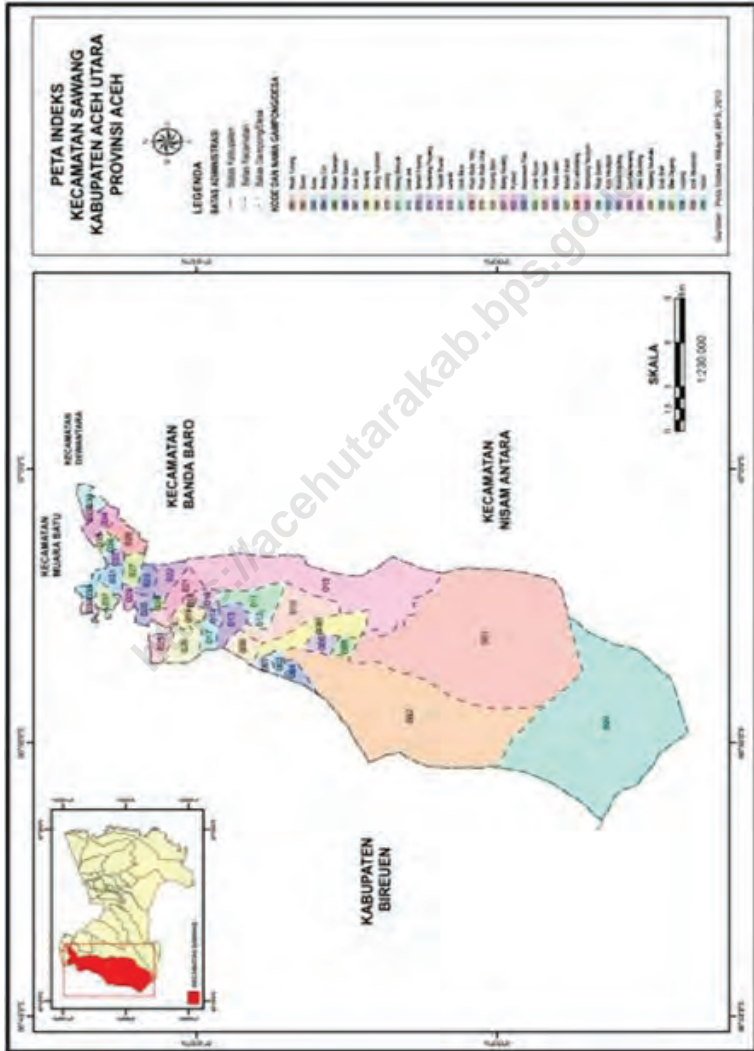
1. Kementerian Agama/*Ministry of Religious Affair*
2. Kementerian Pendidikan dan Kebudayaan/*Ministry of Education and Culture*
3. Badan Pusat Statistik Kabupaten Aceh Utara/*BPS-Statistics Aceh Utara Regency*
4. Badan Kepegawaian dan Sumber Daya Manusia Kabupaten Aceh Utara/*Personnel and Human Resources Departement Aceh Utara Regency*
5. Dinas Penduduk dan Catatan Sipil Kabupaten Aceh Utara/*Resident and Civil Registration Departement of Aceh utara Regency*
6. Kantor Pemerintah Desa Kecamatan / *Village Government Office*

<https://acehutarakab.bps.go.id>





# PETA WILAYAH KECAMATAN SAWANG MAP OF SAWANG DISTRICT







**ANDI HARDIYANTO**

**KEPALA BPS KABUPATEN ACEH UTARA**  
*HEAD OF BPS-STATISTICS ACEH UTARA REGENCY*



## KATA PENGANTAR

Publikasi ini berisi ragam data mengenai karakteristik Kecamatan Sawang dari segi geografis, pemerintahan, ekonomi, sosial, dan budaya. Data yang disajikan merupakan kompilasi dari berbagai instansi pemerintah di lingkup Kabupaten Aceh Utara dan dari berbagai kegiatan Survei/Sensus yang telah dilaksanakan oleh Badan Pusat Statistik Kabupaten Aceh Utara. Dengan adanya Publikasi Sawang Dalam Angka 2024 diharapkan dapat memberikan informasi bagi Pengguna Data terutama untuk Perencanaan dan Pembangunan.

Terimakasih sebesar-besarnya bagi seluruh pihak yang telah terlibat dalam penyusunan hingga diterbitkannya publikasi ini. Kritik, tanggapan dan saran yang bersifat konstruktif sangat diharapkan dari para Pengguna Data untuk perbaikan dan penyempurnaan publikasi ini dimasa mendatang.

Lhoksukon, September 2024  
Kepala BPS Kabupaten Aceh Utara



**ANDI HARDIYANTO**

## **PREFACE**

*This publication contains a variety of data on the characteristics of the Sawang district in terms of geographical, governmental, economic, social, and cultural. The Data presented is a compilation of various government agencies in the scope of Aceh Utara Regency and from various survey/census activities that have been carried out by the BPS-Statistics Aceh Utara Regency. With the publication of Sawang in Figures 2024 is expected to provide information for Data users, especially for Planning and development.*

*Thank you very much to all parties who have been involved in the preparation until the publication of this publication. Constructive criticism, feedback and suggestions are expected from Data users for the improvement and refinement of this publication in the future.*

Lhoksukon , September 2024  
Head of BPS-Statistics Aceh Utara Regency



**ANDI HARDIYANTO**

**DAFTAR ISI/CONTENTS**  
**KECAMATAN SAWANG DALAM ANGKA**  
*Sawang District in Figures*  
**2024**  
 Volume 26, 2024

|  | Halaman<br><i>Page</i> |
|--|------------------------|
| Kata Pengantar .....   | xi                     |
| Preface .....  | xii                    |
| Daftar Isi/ <b>Contents</b> .....  | xiii                   |
| Daftar Tabel/ <b>List of Tables</b> .....  | xv                     |
| Daftar Gambar/ <b>List of Figures</b> .....  | xxi                    |
| Penjelasan Umum/ <b>Explanatory Notes</b> .....  | xxiii                  |
| Daftar Singkatan/ <b>List of Abbreviation</b> .....  | xxv                    |
| 1. Geografi/ <i>Geography</i> .....  | 1                      |
| 2. Pemerintahan/ <i>Government</i> .....   | 11                     |
| 3. Penduduk/ <i>Population</i> .....   | 21                     |
| 4. Sosial dan Kesejahteraan Rakyat/ <i>Social and Welfare</i> .....                                  | 33                     |
| 5. Pertanian/ <i>Agriculture</i> .....   | 75                     |
| 6. Pariwisata, Transportasi, dan Komunikasi/ <i>Tourism, Transportation, and Communication</i> ..... | 89                     |
| 7. Perbankan, Koperasi, dan Perdagangan/ <i>Banking, Cooperative, and Trade</i><br>109               | 109                    |
| Daftar Pustaka/ <b>Bibliography</b> .....  | 127                    |





## DAFTAR TABEL/LIST OF TABLES

| Tabel<br>Table  | Halaman<br>Page |
|---|-----------------|
| <b>1. GEOGRAFI/GEOGRAPHY</b>  |                 |
| 1.1 Luas Daerah Menurut Desa/Kelurahan di Kecamatan Sawang, 2020<br><i>Total Area by Villages/Kelurahan in Sawang District, 2020.....</i>   | 7               |
| 1.2 Jarak ke Ibukota Kecamatan dan Ibukota Kabupaten/Kota Menurut Desa/Kelurahan di Kecamatan Sawang (km), 2020<br><i>Distance to the District Capital and Regency/Municipal Capital by Villages/Kelurahan in Sawang District (km), 2020.....</i>   | 9               |
| <b>2. PEMERINTAHAN/GOVERNMENT</b>   |                 |
| <b>2.1 WILAYAH ADMINISTRATIF<br/>ADMINISTRATIVE AREA</b>  |                 |
| 2.1.1 Jumlah Dusun Menurut Desa/Kelurahan di Kecamatan Sawang, 2020<br><i>Number of Dusun by Villages<sup>1</sup>/Kelurahan in Sawang District, 2020.....</i>   | 17              |
| <b>2.2 SUMBER DAYA MANUSIA<br/>HUMAN RESOURCES</b>  |                 |
| 2.2.1 Jumlah Pegawai Negeri Sipil Pemerintah Daerah Kecamatan Sawang Menurut Tingkat Pendidikan dan Jenis Kelamin, 2023<br><i>Number of Civil Servants of Sawang District Government by Educational Level and Sex, 2023 .....</i>   | 19              |
| <b>3. PENDUDUK/POPULATION</b>   |                 |
| 3.1 Penduduk, Distribusi Persentase Penduduk, Kepadatan Penduduk, Rasio Jenis Kelamin Penduduk Menurut Desa/Kelurahan di Kecamatan Sawang, 2023<br><i>Population, Percentage Distribution of Population, Population Density, and Population Sex Ratio by Villages/Kelurahan in Sawang District, 2023.....</i> | 28              |
| 3.2 Jumlah Penduduk Menurut Kelompok Umur dan Jenis Kelamin di Kecamatan Sawang, 2023<br><i>Population by Age Groups and Sex in Sawang District, 2023 .....</i>   | 32              |

|            |  |    |
|------------|--|----|
| <b>4.</b>  | <b>SOSIAL DAN KESEJAHTERAAN RAKYAT/SOCIAL AND WELFARE</b>  |    |
| <b>4.1</b> | <b>PENDIDIKAN<br/>EDUCATION</b>  |    |
| 4.1.1      | Banyaknya Desa <sup>1</sup> /Kelurahan yang Memiliki Fasilitas Sekolah Menurut Tingkat Pendidikan di Kecamatan Sawang, 2020–2022<br><i>Number of Villages<sup>1</sup>/Kelurahan Having Educational Facilities by Educational Level in Sawang District, 2020–2022</i> ..... | 43 |
| 4.1.2      | Jumlah Sekolah Menurut Tingkat Pendidikan di Kecamatan Sawang, 2023/2024<br><i>Number of Schools by Educational Level in Sawang District, 2023/2024</i> .....  | 44 |
| 4.1.3      | Jumlah Guru Menurut Tingkat Pendidikan di Kecamatan Sawang, 2023/2024<br><i>Number of Teachers by Educational Level in Sawang District, 2023/2024</i> .....  | 45 |
| 4.1.4      | Jumlah Murid Menurut Tingkat Pendidikan di Kecamatan Sawang, 2022/2023 dan 2023/2024<br><i>Number of Pupils by Educational Level in Sawang District, 2023/2024</i>   | 46 |
| <b>4.2</b> | <b>KESEHATAN<br/>HEALTH</b>  |    |
| 4.2.1      | Banyaknya Desa <sup>1</sup> /Kelurahan yang Memiliki Sarana Kesehatan Menurut Jenis Sarana Kesehatan di Kecamatan Sawang, 2020–2022<br><i>Number of Villages<sup>1</sup>/Kelurahan Health Facilities by Type of Health Facilities in Sawang District, 2020–2022</i> .....  | 47 |
| 4.2.2      | Banyaknya Warga Penderita Kekurangan Gizi Menurut Desa/Kelurahan di Kecamatan Sawang, 2023<br><i>Number of People with Malnutrition by Villages/Kelurahan in Sawang District, 2023</i> .....   | 48 |
| <b>4.3</b> | <b>PERUMAHAN DAN LINGKUNGAN<br/>HOUSING AND ENVIRONMENT</b>  |    |
| 4.3.1      | Banyaknya Desa <sup>1</sup> /Kelurahan Menurut Sumber Air Minum Sebagian Besar Keluarga di Kecamatan Sawang, 2020–2022<br><i>Number of Villages<sup>1</sup>/Kelurahan by Drinking Water Source of Majority Family in Sawang District, 2020–2022</i> .....                  | 50 |

| Tabel<br>Table | Halaman<br>Page   |    |
|----------------|---|----|
| 4.3.2          | Banyaknya Keluarga Menurut Desa/Kelurahan dan Jenis Pengguna Listrik di Kecamatan Sawang, 2020<br><i>Number of Family by Villages/Kelurahan and Type of Electricity Consumer in Sawang District, 2020</i> .....   | 51 |
| 4.3.3          | Banyaknya Desa <sup>1</sup> /Kelurahan Menurut Sumber Penerangan Jalan Utama Desa/Kelurahan di Kecamatan Sawang, 2020–2022<br><i>Number of Villages<sup>1</sup>/Kelurahan by Source of Villages/Kelurahan's Main Street Illumination in Sawang District, 2020–2022</i> .....        | 53 |
| 4.3.4          | Banyaknya Desa <sup>1</sup> /Kelurahan Menurut Penggunaan Fasilitas Tempat Buang Air Besar Sebagian Besar Keluarga di Kecamatan Sawang, 2020–2022<br><i>Number of Villages<sup>1</sup>/Kelurahan by Toilet Facility Used by Majority Family in Sawang District, 2020–2022</i> ..... | 54 |
| 4.3.5          | Banyaknya Desa/Kelurahan Menurut Jenis Bahan Bakar untuk Memasak yang Digunakan Sebagian Besar Keluarga di Kecamatan Sawang, 2020<br><i>Number of Villages/Kelurahan by Type of Cooking Fuel Used by Majority Family in Sawang District, 2020</i> .....                             | 55 |
| <b>4.4</b>     | <b>AGAMA DAN SOSIAL LAINNYA</b><br><b>RELIGION AND OTHER SOCIAL AFFAIRS</b>   |    |
| 4.4.1          | Jumlah Tempat Peribadatan Menurut Desa/ Kelurahan di Kecamatan Sawang, 2020<br><i>Number of Worship Places by Villages/Kelurahan in Sawang District, 2020</i> .....   | 56 |
| 4.4.2          | Banyaknya Kejadian Bencana Alam Menurut Desa/Kelurahan dan Jenis Bencana Alam di Kecamatan Sawang, 2020<br><i>Number of Natural Disaster Events by Villages/Kelurahan and Type of Natural Disaster in Sawang District, 2020</i> .....   | 58 |
| 4.4.3          | Banyaknya Korban Jiwa Akibat Bencana Alam Menurut Desa/ Kelurahan dan Jenis Bencana Alam di Kecamatan Sawang, 2020<br><i>Number of Fatalities Due to Natural Disasters by Villages/Kelurahan and Type of Natural Disaster in Sawang District, 2020</i> .....                        | 64 |
| 4.4.4          | Keberadaan Fasilitas/Upaya Antisipasi/Mitigasi Bencana Alam Menurut Desa/Kelurahan di Kecamatan Sawang, 2020  |    |

| Tabel<br>Table                  | Halaman<br>Page |
|---------------------------------|-----------------|
|                                 | 70              |
| 4.4.5                           | 74              |
| <b>5. PERTANIAN/AGRICULTURE</b> |                 |
| 5.1                             | 81              |
| 5.2                             | 82              |
| 5.3                             | 83              |
| 5.4                             | 84              |
| 5.5                             | 85              |
| 5.6                             | 86              |

|   |   |     |
|---|---|-----|
| 5.7   | Produksi Buah-Buahan dan Sayuran Tahunan Menurut Jenis Tanaman di Kecamatan Sawang (kuintal), 2020–2023<br><i>Production of Annual Fruits and Vegetables by Kind of Plant in Sawang District (quintal), 2020–2023.....</i>  | 87  |
| <b>6. PARIWISATA, TRANSPORTASI, DAN KOMUNIKASI/TOURISM, TRANSPORTATION, AND COMMUNICATION</b> |   |     |
| <b>6.1 PARIWISATA<br/>TOURISM</b>   |   |     |
| 6.1.1   | Jumlah Sarana Akomodasi Menurut Desa/Kelurahan dan Jenis Akomodasi di Kecamatan Sawang, 2020<br><i>Number of Accomodation Facilities by Villages/Kelurahan and Type of Accomodation in Sawang District, 2020 .....</i>  | 96  |
| <b>6.2 TRANSPORTASI<br/>TRANSPORTATION</b>  |   |     |
| 6.2.1   | Prasarana dan Sarana Transportasi Antardesa/Kelurahan Menurut Desa/Kelurahan di Kecamatan Sawang, 2020<br><i>Inter-Villages/Kelurahan Transportation Infrastructure and Facilities by Villages/Kelurahan in Sawang District, 2020.....</i>  | 98  |
| <b>6.3 KOMUNIKASI<br/>COMMUNICATION</b>   |   |     |
| 6.2.2   | Keberadaan Kantor Pos/Pos Pembantu/Rumah Pos, Pos Keliling, dan Perusahaan/Agen Jasa Ekspedisi Swasta Menurut Desa/Kelurahan di Kecamatan Sawang, 2020<br><i>Number of Post Office/Subsidiary of Post Office, Mobile Portal Service, Private Expedition Service Company by Villages/Kelurahan in Sawang District, 2020.....</i> | 102 |
| 6.3.1   | Jumlah Menara Telepon seluler dan Operator Layanan Komunikasi Telepon Seluler Menurut Desa/ Kelurahan di Kecamatan Sawang, 2020<br><i>Number of Base Transceiver Station (BTS) and Cellular Phone Communication Service Operators by Villages/Kelurahan in Sawang District, 2020.....</i>                                       | 104 |

|           |   |     |
|-----------|---|-----|
| 6.3.2     | Kekuatan Sinyal Telepon Seluler dan Jenis Sinyal Internet Telepon Seluler Menurut Desa/Kelurahan di Kecamatan Sawang, 2020<br><i>The Strenght of Cellular Phone Signal by Villages/Kelurahan in Sawang District, 2020</i> .....   | 106 |
| <b>7.</b> | <b>PERBANKAN, KOPERASI, DAN PERDAGANGAN/BANKING, COOPERATIVE, AND TRADE</b>   |     |
| 7.1       | Banyaknya Sarana Lembaga Keuangan Bank Menurut Desa/ Kelurahan dan Jenis Bank di Kecamatan Sawang, 2020<br><i>Number of Bank by Villages/Kelurahan and Type of Bank in Sawang District, 2020</i> .....                            | 117 |
| 7.2       | Banyaknya Koperasi Aktif Menurut Menurut Desa/Kelurahan dan Jenis Koperasi di Kecamatan Sawang, 2020<br><i>Number of Cooperative by Villages/Kelurahan and Type of Cooperative in Sawang District, 2020</i> .....                 | 119 |
| 7.3       | Banyaknya Sarana Perdagangan Menurut Desa/Kelurahan dan Jenis Sarana Perdagangan di Kecamatan Sawang, 2020<br><i>Number of Trade Facilities by Villages/Kelurahan and Type of Trade Facilities in Sawang District, 2020</i> ..... | 123 |

## DAFTAR GAMBAR/LIST OF FIGURES

| Gambar<br>Figure |  | Halaman<br>Page |
|------------------|--|-----------------|
| 1.1              | Luas Daerah menurut Desa/Kelurahan (%), 2020<br><i>Total Area by Village/Kelurahan (%), 2020</i> .....   | 5               |
| 1.2              | Jarak ke Ibukota Kecamatan Menurut Desa/<br>Kelurahan di Kecamatan Sawang (km), 2020<br><i>Distance to the District Capital by Village/Kelurahan in Sawang<br/>District (km), 2020</i> .....                                       | 6               |
| 2.1              | Jumlah Dusun Menurut Desa/Kelurahan<br>di Kecamatan Sawang, 2020<br><i>Number of Dusun by Village in Sawang District, 2020</i> .....   | 15              |
| 2.2              | Jumlah Pegawai Negeri Sipil Pemerintah Daerah Kecamatan<br>Sawang Menurut Tingkat Pendidikan, 2023<br><i>Number of Civil Servent of Sawang District Government by<br/>Educational Level, 2023</i> .....                            | 16              |
| 3.1              | Piramida Penduduk Kecamatan Sawang, 2023<br><i>Population Pyramid Sawang District, 2023</i> .....  | 27              |
| 4.1              | Jumlah Sekolah Menurut Tingkat Pendidikan<br>di Kecamatan Sawang, 2023/2024<br><i>Number of Schools by Educational Level in Sawang District,<br/>2023/2024</i> .....   | 41              |
| 5.1              | Produksi Tanaman Sayuran dan Buah-buahan Semusim Menurut<br>Jenis Tanaman di Kecamatan Sawang (kuintal), 2023<br><i>Production of Seasonal Vegetables and Fruits by Kind of Plant in<br/>Sawang District (quintal), 2023</i> ..... | 80              |
| 6.1              | Jumlah Sarana Akomodasi dan Jenis Akomodasi<br>di Kecamatan Sawang, 2022<br><i>Number of Accomodation Facilities and Type of Accomodation in<br/>Sawang District, 2022</i> .....   | 95              |
| 7.1              | Sarana Perdagangan dan Jenis Sarana<br>Perdagangan di Kecamatan Sawang, 2020<br><i>Number of Trade Facilities and Type of Trade Facilities in Sawang<br/>District, 2020</i> .....  | 116             |





## PENJELASAN UMUM/EXPLANATORY NOTES

Tanda-tanda, satuan-satuan, dan lain-lainnya yang digunakan dalam publikasi ini adalah sebagai berikut:

*Symbols, measurement units, and acronyms which are used in this publication, are as follows:*

### 1. TANDA-TANDA/SYMBOLS

|   |       |
|---|-------|
| Data tidak tersedia/ <i>Data not available</i> .....                      | : ... |
| Tidak ada atau nol / <i>Null or zero</i> .....                            | : -   |
| Data dapat diabaikan/ <i>Data negligible</i> .....                        | : ~0  |
| Tanda decimal/ <i>Decimal point</i> .....                                 | : ,   |
| Data tidak dapat ditampilkan/ <i>Not applicable</i> .....                 | : NA  |
| Angka estimasi/ <i>Estimated figures</i> .....                            | : e   |
| Angka diperbaiki/ <i>Revised figures</i> .....                            | : r   |
| Angka sementara/ <i>Preliminary figures</i> .....                         | : *   |
| Angka sangat sementara/ <i>Very preliminary figures</i> .....             | : **  |
| Angka sangat sangat sementara/ <i>Very very preliminary figures</i> ..... | : *** |

### 2. SATUAN/UNITS

|  |   |
|--|---|
| barel/ <i>barrel</i> .....                           | : 158,99 liter/ <i>litres</i> = 1/6,2898 m <sup>3</sup> |
| hektare (ha)/ <i>hectare (ha)</i> .....              | : 10.000 m <sup>2</sup>                                 |
| kilometer (km)/ <i>kilometres (km)</i> .....         | : 1.000 meter/ <i>meters (m)</i>                        |
| knot/ <i>knot</i> .....                              | : 1,8523 km/jam ( <i>km/hour</i> )                      |
| kuintal/ <i>quintal</i> .....                        | : 100 kg  |
| KWh .....  | : 1.000 Watt <i>hour</i>                                |
| MWh .....  | : 1.000 KWh   |
| liter (untuk beras)/ <i>litre (for rice)</i> .....   | : 0,80 kg   |
| MMSCF .....  | : 1/35,3 m <sup>3</sup>                                 |
| metrik ton (m.ton)/ <i>metric ton (m. ton)</i> ..... | : 0,98421 long ton = 1.000 kg                           |
| ons/ <i>ounce</i> .....                              | : 28,31 gram/ <i>grams</i>                              |
| ton .....  | : 1.000 kg  |

Satuan lain: buah, dus, butir, helai/lembar, kaleng, batang, pulsa, ton kilometer (ton-km), jam, menit, persen (%).

*Other units: unit, pack, pieces, sheet, tin, pulse, ton-kilometres(ton-km), hour, minute, percent (%).*

Perbedaan angka di belakang koma disebabkan oleh pembulatan angka.

*The difference in decimal numbers is caused by rounding.*



## DAFTAR SINGKATAN/LIST OF ABBREVIATION

|           |   |
|-----------|---|
| SI        | : Stasiun Iklim/ <i>Climate Station</i>   |
| SMPK      | : Stasiun Meterologi Pertanian Khusus/ <i>Special Agricultural Meteorological Station</i>   |
| t.t       | : Tempat tidur/ <i>Bed</i>  |
| BCG       | : Bacillus Calmette Guerin  |
| DPT       | : Difteri, Pertusis, Tetanus/ <i>Diphtheria, Tetanus, and Pertussis</i>                     |
| TT        | : Tetanus Toxoid  |
| IOT       | : Industri Obat Tradisional/ <i>Traditional Medicine Industry</i>                           |
| IKOT      | : Industri Kecil Obat Tradisional/ <i>Traditional Medicine Small Industry</i>               |
| Alkes     | : Alat kesehatan/ <i>Health Kits</i>  |
| PKRT      | : Perbekalan Kesehatan Rumah tangga/ <i>Household Health Logistics</i>                      |
| Kompl     | : Komplemen/ <i>Complement</i>  |
| IRTP      | : Industri Pangan Produksi Rumah Tangga/ <i>Foods Home Industry</i>                         |
| PBF       | : Pedagang Besar Farmasi/ <i>Pharmacy Whole-seller</i>                                      |
| GFK       | : Gudang Farmasi Kab/Kota/Regency/ <i>Municipality Pharmacy Warehouse</i>                   |
| RB        | : Rumah Bersalin/ <i>Delivery House</i>   |
| Pustu     | : Puskesmas pembantu/ <i>Auxiliary Public Health Center</i>                                 |
| BP        | : Balai Pengobatan/ <i>Polyclinic</i>   |
| TPS       | : Tempat Pembuangan Sampah Sementara / <i>landfill</i>                                      |
| Jamkesmas | : Jaminan kesehatan masyarakat miskin/ <i>Poor public health insurance</i>                  |
| PJKMU     | : Program Jaminan Kesehatan Masyarakat Umum/ <i>General Public Health Insurance Program</i> |
| SIUP      | : Surat Ijin Usaha Perdagangan/ <i>Trading Permission Letter</i>                            |
| TDP       | : Tanda Daftar Perusahaan/ <i>Company Registration Identity</i>                             |
| API       | : Angka Pengenal Importir/ <i>Importer's Identity Number</i>                                |



**BAB**  

---

*CHAPTER*

1

**GEOGRAFI**  
*GEOGRAPHY*



**PENJELASAN TEKNIS**

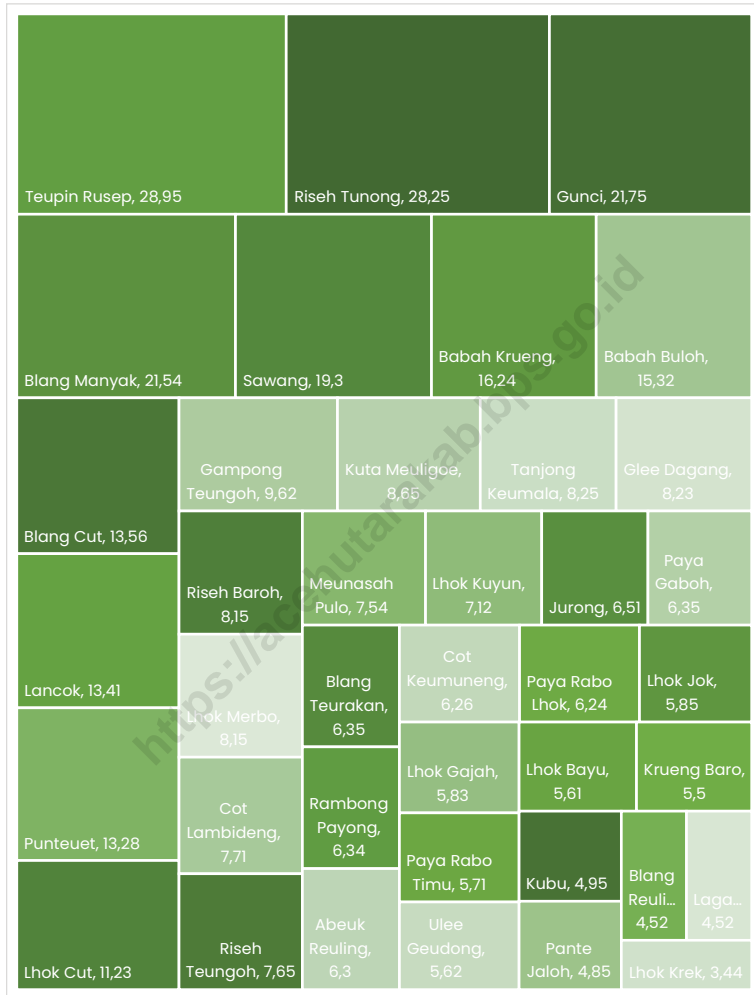
1. Perkotaan adalah status suatu wilayah administrasi setingkat desa/kelurahan yang memenuhi kriteria klasifikasi desa perkotaan.
2. Perdesaan adalah status suatu wilayah administrasi setingkat desa/kelurahan yang memenuhi kriteria klasifikasi desa perdesaan.
3. Desa atau desa adat atau yang disebut dengan nama lain adalah kesatuan masyarakat hukum yang memiliki batas wilayah yang berwenang untuk mengatur urusan pemerintahan, kepentingan masyarakat, hak asal usul, dan/atau hak tradisional yang diakui dan dihormati dalam sistem pemerintahan Negara Kesatuan Republik Indonesia (Undang-Undang Nomor 6 Tahun 2014 tentang Desa).

**TECHNICAL NOTES**

1. *Urban is the status of an administrative area at the village / Kelurahan level that meets the criteria for urban village classification.*
2. *Rural is the status of an administrative area at the village / Kelurahan level that meets the classification criteria of rural villages.*
3. *Village or customary village or referred to by another name is a legal community unit that has territorial boundaries authorized to regulate government affairs, community interests, rights of origin, and/or traditional rights that are recognized and respected in the government system of the Unitary State of the Republic of Indonesia (Law No. 6 of 2014 on villages).*

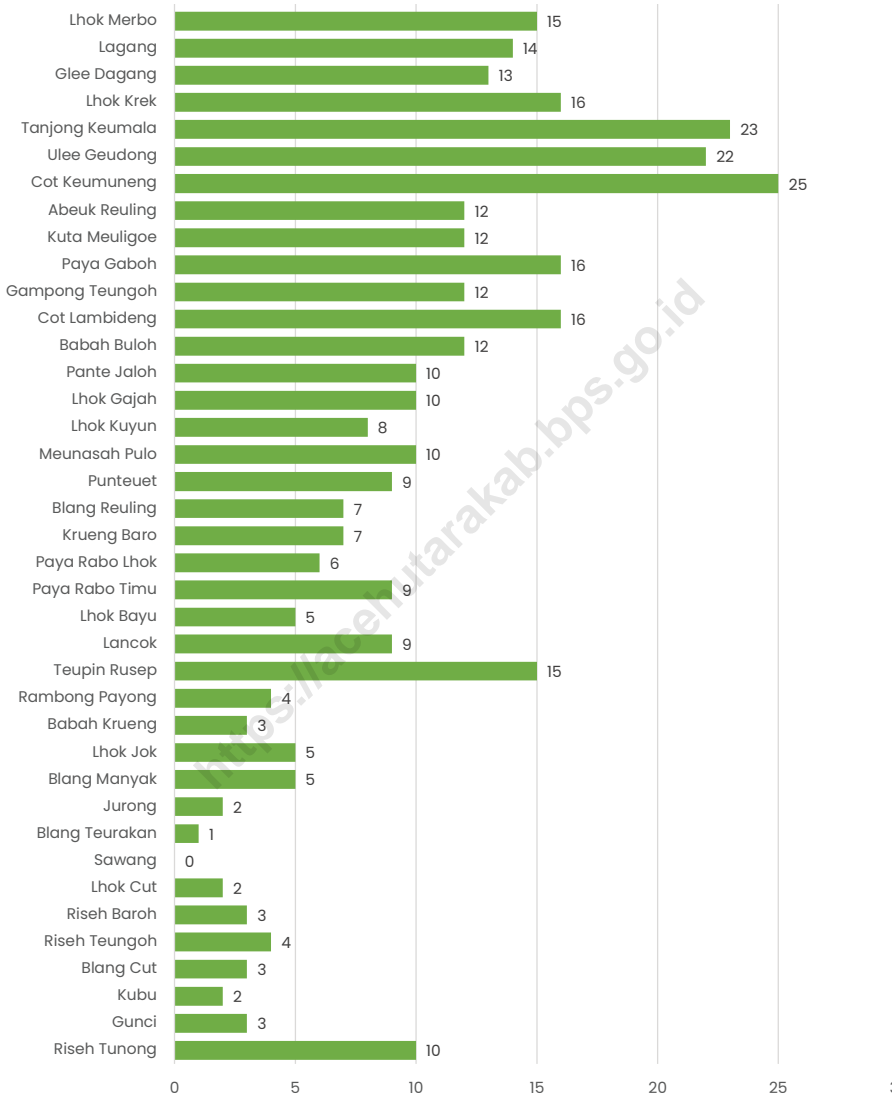






Sumber/Source: Kantor Pemerintah Desa/Village Government Office

**Gambar 1.1** Luas Daerah menurut Desa/Kelurahan (%), 2020  
**Figures** Total Area by Village/Kelurahan (%), 2020



Sumber/Source: Kantor Pemerintah Desa/Village Government Office

**Gambar 1.2** Jarak ke Ibukota Kecamatan Menurut Desa/Kelurahan di Kecamatan Sawang (km), 2020  
**Figures** *Distance to the District Capital by Village/Kelurahan in Sawang District (km), 2020*

**Tabel 1.1** Luas Daerah Menurut Desa/Kelurahan di Kecamatan Sawang, 2020  
**Table** Total Area by Villages/Kelurahan in Sawang District, 2020

| Desa/Kelurahan<br>Village/Kelurahan | Luas<br>Total Area<br>(km <sup>2</sup> /sq.km) | Persentase terhadap Luas<br>Kecamatan<br>Percentage to District Area |
|-------------------------------------|--|--|
| (1)                                 | (2)  | (3)  |
| Riseh Tunong                        | 28,25  | 7,34   |
| Gunci                               | 21,75  | 5,65   |
| Kubu                                | 4,95   | 1,29   |
| Blang Cut                           | 13,56  | 3,53   |
| Riseh Teungoh                       | 7,65   | 1,99   |
| Riseh Baroh                         | 8,15   | 2,12   |
| Lhok Cut                            | 11,23  | 2,92   |
| Sawang                              | 19,30  | 5,02   |
| Blang Teurakan                      | 6,35   | 1,65   |
| Jurong                              | 6,51   | 1,69   |
| Blang Banyak                        | 21,54  | 5,60   |
| Lhok Jok                            | 5,85   | 1,52   |
| Babah Krueng                        | 16,24  | 4,22   |
| Rambong Payong                      | 6,34   | 1,65   |
| Teupin Rusep                        | 28,95  | 7,53   |
| Lancok                              | 13,41  | 3,49   |
| Lhok Bayu                           | 5,61   | 1,46   |
| Paya Rabo Timu                      | 5,71   | 1,48   |
| Paya Rabo Lhok                      | 6,24   | 1,62   |
| Krueng Baro                         | 5,50   | 1,43   |
| Blang Reuling                       | 4,52   | 1,18   |
| Punteuet                            | 13,28  | 3,45   |
| Meunasah Pulo                       | 7,54   | 1,96   |
| Lhok Kuyun                          | 7,12   | 1,85   |
| Lhok Gajah                          | 5,83   | 1,52   |

Lanjutan Tabel/*Continued Table 1.1*

| <b>Desa/Kelurahan<br/>Village/Kelurahan</b> | <b>Luas<br/>Total Area<br/>(km<sup>2</sup>/sq.km)</b> | <b>Persentase terhadap Luas<br/>Kecamatan<br/>Percentage to District Area</b> |
|---|---|---|
| (1)   | (2)   | (3)   |
| Pante Jalah                                 | 4,85  | 1,26  |
| Babah Buloh                                 | 15,32   | 3,98  |
| Cot Lambideng                               | 7,71  | 2,00  |
| Gampong Teungoh                             | 9,62  | 2,50  |
| Paya Gaboh                                  | 6,35  | 1,65  |
| Kuta Meuligoe                               | 8,65  | 2,25  |
| Abeuk Reuling                               | 6,30  | 1,64  |
| Cot Keumuneng                               | 6,26  | 1,63  |
| Ulee Geudong                                | 5,62  | 1,46  |
| Tanjong Keumala                             | 8,25  | 2,14  |
| Lhok Krek                                   | 3,44  | 0,89  |
| Glee Dagang                                 | 8,23  | 2,14  |
| Lagang                                      | 4,52  | 1,18  |
| Lhok Merbo                                  | 8,15  | 2,12  |
| <b>Sawang</b>                               | <b>384,65</b>   | <b>100,00</b>   |

Catatan/Note: ...

Sumber/Source: Kantor Pemerintah Desa/Village Government Office

**Tabel** 1.2  
**Table**

**Jarak ke Ibukota Kecamatan dan Ibukota Kabupaten/Kota Menurut Desa/Kelurahan di Kecamatan Sawang (km), 2020**  
**Distance to the District Capital and Regency/Municipal Capital by Villages/Kelurahan in Sawang District (km), 2020**

| <b>Desa/Kelurahan</b><br><i>Village/Kelurahan</i> | <b>Jarak ke Ibukota Kecamatan</b><br><i>Distance to District Capital</i> | <b>Jarak ke Ibukota Kabupaten/<br/>Kota</b><br><i>Distance to Regency/Municipal<br/>Capital</i> |
|---|--|---|
| (1)   | (2)  | (3)   |
| Riseh Tunong                                      | 10   | 57  |
| Gunci   | 3  | 57  |
| Kubu  | 2  | 58  |
| Blang Cut   | 3  | 59  |
| Riseh Teungoh                                     | 4  | 54  |
| Riseh Baroh                                       | 3  | 53  |
| Lhok Cut  | 2  | 55  |
| Sawang  | -  | 48  |
| Blang Teurakan                                    | 1  | 48  |
| Jurong  | 2  | 45  |
| Blang Banyak                                      | 5  | 46  |
| Lhok Jok  | 5  | 46  |
| Babah Krueng                                      | 3  | 44  |
| Rambong Payong                                    | 4  | 44  |
| Teupin Rusep                                      | 15   | 30  |
| Lancok  | 9  | 48  |
| Lhok Bayu   | 5  | 49  |
| Paya Rabo Timu                                    | 9  | 45  |
| Paya Rabo Lhok                                    | 6  | 46  |
| Krueng Baro                                       | 7  | 51  |
| Blang Reuling                                     | 7  | 55  |
| Punteuet  | 9  | 51  |
| Meunasah Pulo                                     | 10   | 30  |
| Lhok Kuyun  | 8  | 54  |
| Lhok Gajah  | 10   | 58  |
| Pante Jaloh                                       | 10   | 53  |
| Babah Buloh                                       | 12   | 49  |
| Cot Lambideng                                     | 16   | 40  |

Lanjutan Tabel/*Continued Table 1.2*

| <b>Desa/Kelurahan<br/>Village/Kelurahan</b> | <b>Jarak ke Ibukota Kecamatan<br/>Distance to District Capital</b> | <b>Jarak ke Ibukota Kabupaten/<br/>Kota<br/>Distance to Regency/Municipal<br/>Capital</b> |
|---|--|---|
| (1)   | (2)  | (3)   |
| Gampong Teungoh                             | 12   | 48  |
| Paya Gaboh                                  | 16   | 41  |
| Kuta Meuligoe                               | 12   | 48  |
| Abeuk Reuling                               | 12   | 30  |
| Cot Keumuneng                               | 25   | 42  |
| Ulee Geudong                                | 22   | 42  |
| Tanjong Keumala                             | 23   | 43  |
| Lhok Krek                                   | 16   | 31  |
| Glee Dagang                                 | 13   | 47  |
| Lagang                                      | 14   | 34  |
| Lhok Merbo                                  | 15   | 46  |

Catatan/*Note*: ...Sumber/*Source*: Badan Pusat Statistik, Pendataan Potensi Desa (Podes)/BPS-Statistics Indonesia, Village Potential Data Collecting



**BAB**  
CHAPTER

2

**PEMERINTAHAN**  
**GOVERNMENT**





**PENJELASAN TEKNIS**

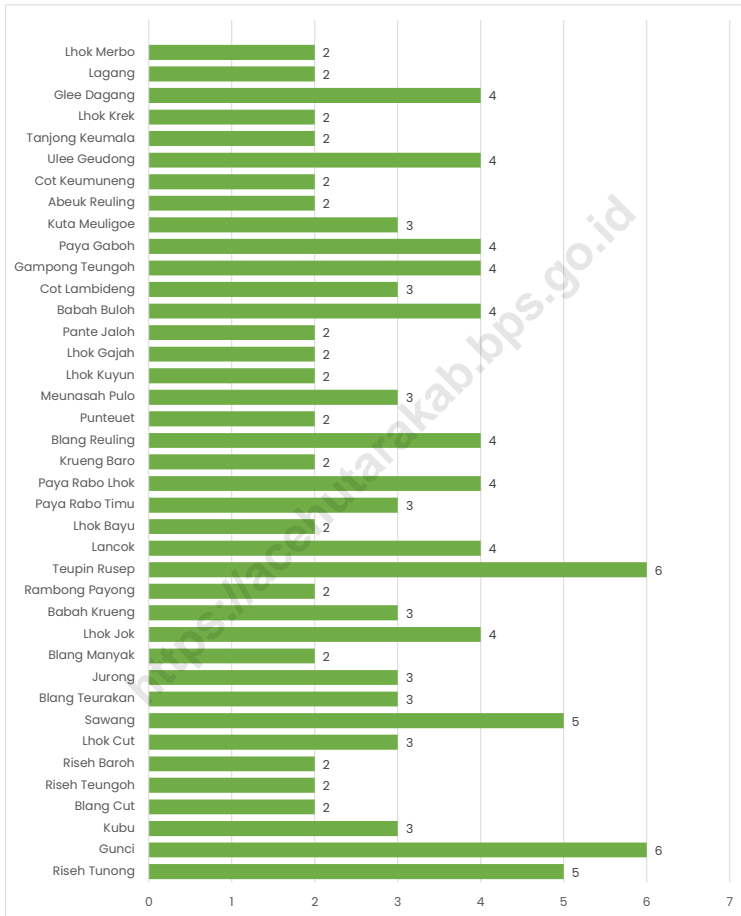
1. Dusun adalah bagian wilayah dalam desa/kelurahan yang merupakan lingkungan kerja pelaksanaan pemerintahan desa/kelurahan.

**TECHNICAL NOTES**

1. *Dusun is part of the area within the village which is the working environment for implementing the village government.*

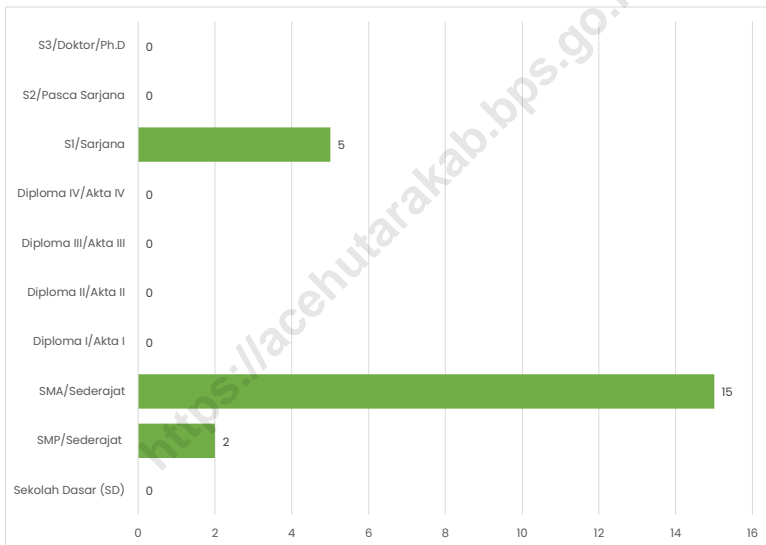
<https://acehutarakab.bps.go.id>





Sumber/Source : Badan Pusat Statistik, Pendataan Potensi Desa (Podes)/BPS-Statistics Indonesia, Village Potential Data Collecting

**Gambar 2.1** Jumlah Dusun Menurut Desa/Kelurahan di Kecamatan Sawang, 2020  
**Figures** *Number of Dusun by Village in Sawang District, 2020*



Sumber/Source : Badan Kepegawaian dan SDM Kabupaten Aceh Utara/Personnel and Human Resources Department Aceh Utara Regency

**Gambar 2.2** Jumlah Pegawai Negeri Sipil Pemerintah Daerah Kecamatan Sawang Menurut Tingkat Pendidikan, 2023  
**Number of Civil Servant of Sawang District Government by Educational Level, 2023**

## 2.1 WILAYAH ADMINISTRATIF ADMINISTRATIVE AREA

**Tabel 2.1.1** Jumlah Dusun Menurut Desa/Kelurahan di Kecamatan Sawang, 2020  
**Table** Number of Dusun by Villages<sup>1</sup>/Kelurahan in Sawang District, 2020

| Desa/Kelurahan<br>Village/Kelurahan | Jumlah Dusun<br>Number of Dusun |
|-------------------------------------|---------------------------------|
| (1)                                 | (2)                             |
| Riseh Tunong                        | 5                               |
| Gunci                               | 6                               |
| Kubu                                | 3                               |
| Blang Cut                           | 2                               |
| Riseh Teungoh                       | 2                               |
| Riseh Baroh                         | 2                               |
| Lhok Cut                            | 3                               |
| Sawang                              | 5                               |
| Blang Teurakan                      | 3                               |
| Jurong                              | 3                               |
| Blang Banyak                        | 2                               |
| Lhok Jok                            | 4                               |
| Babah Krueng                        | 3                               |
| Rambong Payong                      | 2                               |
| Teupin Rusep                        | 6                               |
| Lancok                              | 4                               |
| Lhok Bayu                           | 2                               |
| Paya Rabo Timu                      | 3                               |
| Paya Rabo Lhok                      | 4                               |
| Krueng Baro                         | 2                               |
| Blang Reuling                       | 4                               |
| Punteuet                            | 2                               |
| Meunasah Pulo                       | 3                               |
| Lhok Kuyun                          | 2                               |
| Lhok Gajah                          | 2                               |
| Pante Jaloh                         | 2                               |
| Babah Buloh                         | 4                               |
| Cot Lambideng                       | 3                               |

Lanjutan Tabel/*Continued Table 2.1.1*

| <b>Desa/Kelurahan</b><br><b>Village/Kelurahan</b> | <b>Jumlah Dusun</b><br><b>Number of Dusun</b> |
|---|---|
| (1)   | (2)   |
| Gampong Teungoh                                   | 4   |
| Paya Gaboh  | 4   |
| Kuta Meuligoe                                     | 3   |
| Abeuk Reuling                                     | 2   |
| Cot Keumuneng                                     | 2   |
| Ulee Geudong                                      | 4   |
| Tanjong Keumala                                   | 2   |
| Lhok Krek   | 2   |
| Glee Dagang                                       | 4   |
| Lagang  | 2   |
| Lhok Merbo  | 2   |
| <b>Sawang</b>                                     | <b>119</b>                                    |

Catatan/Note: ...

Sumber/Source: Badan Pusat Statistik, Pendataan Potensi Desa (Podes)/BPS-Statistics Indonesia, Village Potential Data Collecting

## 2.2 SUMBER DAYA MANUSIA HUMAN RESOURCES

**Tabel 2.2.1** Jumlah Pegawai Negeri Sipil Pemerintah Daerah Kecamatan Sawang Menurut Tingkat Pendidikan dan Jenis Kelamin, 2023  
**Table** Number of Civil Servants of Sawang District Government by Educational Level and Sex, 2023

| Tingkat Pendidikan<br><i>Educational Level</i>      | Laki-Laki<br><i>Male</i> | Perempuan<br><i>Female</i> | Jumlah<br><i>Total</i> |
|---|--------------------------|----------------------------|------------------------|
| (1)   | (2)                      | (3)                        | (4)                    |
| Sekolah Dasar (SD)<br><i>Primary School</i>         | -                        | -                          | -                      |
| SMP/Sederajat<br><i>Junior High School</i>          | 2                        | -                          | 2                      |
| SMA/Sederajat<br><i>Senior High School</i>          | 12                       | 3                          | 15                     |
| Diploma I/Akta I<br><i>Diploma I/Akta I</i>         | -                        | -                          | -                      |
| Diploma II/Akta II<br><i>Diploma II/Akta II</i>     | -                        | -                          | -                      |
| Diploma III/Akta III<br><i>Diploma III/Akta III</i> | -                        | -                          | -                      |
| Diploma IV/Akta IV<br><i>Diploma IV/Akta IV</i>     | -                        | -                          | -                      |
| S1/Sarjana<br><i>Under Graduate/Bachelor</i>        | 3                        | 2                          | 5                      |
| S2/Pasca Sarjana<br><i>Graduate</i>                 | -                        | -                          | -                      |
| S3/Doktor/Ph.D<br><i>Post Graduate</i>              | -                        | -                          | -                      |
| <b>Jumlah/Total</b>                                 | <b>17</b>                | <b>5</b>                   | <b>22</b>              |

Catatan/Note: ...

Sumber/Source: Badan Kepegawaian dan SDM Kabupaten Aceh Utara/Personnel and Human Resources Departement Aceh Utara Regency





**BAB**  
**CHAPTER**

**3**

**PENDUDUK**  
**POPULATION**





**PENJELASAN TEKNIS**

1. Sumber utama data kependudukan adalah sensus penduduk yang dilaksanakan setiap sepuluh tahun sekali. Sensus penduduk telah dilaksanakan sebanyak tujuh kali sejak Indonesia merdeka, yaitu tahun 1961, 1971, 1980, 1990, 2000, 2010, dan 2020.
2. Di dalam sensus penduduk, pencacahan dilakukan terhadap seluruh penduduk yang berdomisili di wilayah teritorial Indonesia termasuk warga negara asing kecuali anggota korps diplomatik negara sahabat beserta keluarganya. Metode pengumpulan data dalam sensus dilakukan dengan wawancara antara petugas sensus dengan responden dan juga melalui sensus. Pencatatan penduduk menggunakan konsep usual residence, yaitu konsep di mana penduduk biasa bertempat tinggal. Bagi penduduk yang bertempat tinggal tetap dicacah di mana mereka biasa tinggal, sedangkan untuk penduduk yang tidak bertempat tinggal tetap dicacah di tempat di mana mereka ditemukan petugas sensus pada malam 'Hari Sensus'. Termasuk penduduk yang tidak bertempat tinggal tetap adalah tuna wisma, awak kapal berbendera Indonesia, penghuni perahu/rumah apung,

**TECHNICAL NOTES**

1. *The main source of demographic data is population census, which is conducted every ten years. Population Census has been conducted six times since Indonesia's independence: 1961, 1971, 1980, 1990, 2000, 2010, and 2020.*
2. *The population census enumerates all residents who domicile in the entire territory of Indonesia including foreign citizens except the diplomatic corps members and their families. The method of data collection in a population census involves interviewing respondents and conducting e-census. Enumeration of the population uses the concept of "usual residence", which is the concept of "places where people usually live". De jure was applied to the permanent residents, while de facto was applied to non-permanent residents. The permanent residents were enumerated in place where they normally live, the nonpermanent residents were enumerated where they were found by the enumerators, on the night of 'Census Date'. The non permanent residents include homeless people, ship crew, boat people, remote area community, and internally displaced persons. Those who had permanent residence and had been*

masyarakat terpencil/terasing, dan pengungsi. Untuk tahun yang tidak dilaksanakan sensus penduduk, data kependudukan diperoleh dari hasil proyeksi penduduk. Proyeksi penduduk merupakan suatu perhitungan ilmiah yang didasarkan pada asumsi dari komponen-komponen perubahan penduduk, yaitu kelahiran, kematian, dan migrasi. Proyeksi penduduk Indonesia 2010–2035 menggunakan data dasar penduduk hasil SP2010.

3. Penduduk Indonesia adalah semua orang yang berdomisili di wilayah teritorial Indonesia selama 6 bulan atau lebih dan atau mereka yang berdomisili kurang dari 6 bulan tetapi bertujuan menetap.
  4. Distribusi penduduk adalah pola persebaran penduduk di suatu wilayah, baik berdasarkan batas-batas geografis maupun berdasarkan batas-batas administrasi pemerintahan.
  5. Kepadatan penduduk adalah rasio banyaknya penduduk per kilometer persegi.
  6. Rasio jenis kelamin adalah perbandingan antara penduduk laki-laki dan penduduk perempuan pada suatu wilayah
3. *The population of Indonesia are all residents of the entire territory of Indonesia who have stayed for six months or longer, and those who intended to stay more than six months even though their length of stay is less than six months.*
  4. *Population distribution is the pattern of population distribution in an area, either by geographic boundaries or by government administrative boundaries.*
  5. *Population density is ratio of population per square kilometer.*
  6. *Sex ratio is the ratio of males population to females population in a given area and time, usually expressed as the number of males*

dan waktu tertentu.

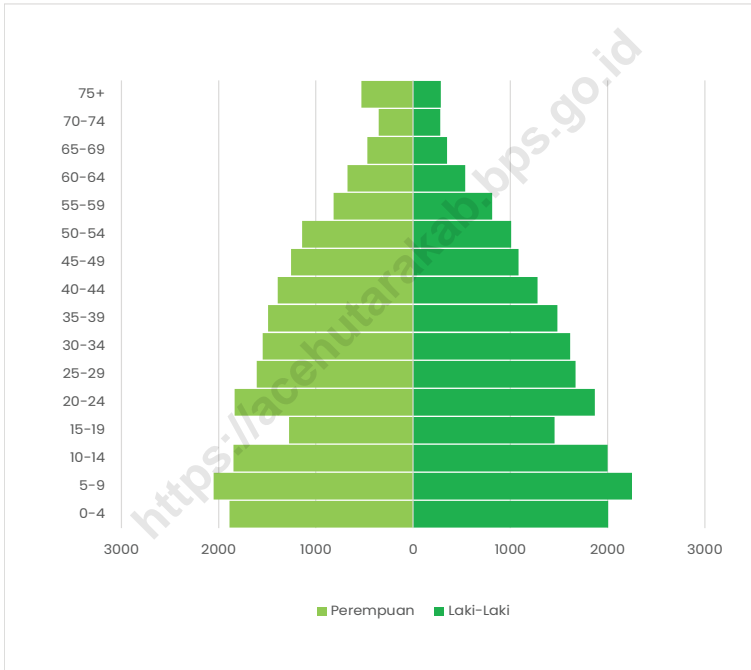
*for every 100 females.*

7. Komposisi penduduk adalah pola persebaran penduduk menurut karakteristiknya, contoh: penduduk menurut kelompok umur, penduduk menurut jenis kelamin.

7. *Population composition is the pattern of population distribution by its characteristics, example: population by age group, population by sex.*

<https://acehutarakab.bps.go.id>





Sumber/Source : Dinas Penduduk dan Catatan Sipil Kabupaten Aceh Utara/Resident and Civil Registration Departement of Aceh utara Regency

**Gambar 3.1** Piramida Penduduk Kecamatan Sawang, 2023  
**Figures 3.1** Population Pyramid Sawang District, 2023

**Tabel 3.1 Penduduk, Distribusi Persentase Penduduk, Kepadatan Penduduk, Rasio Jenis Kelamin Penduduk Menurut Desa/ Kelurahan di Kecamatan Sawang, 2023**  
***Population, Percentage Distribution of Population, Population Density, and Population Sex Ratio by Villages/Kelurahan in Sawang District, 2023***

| Desa/Kelurahan<br><i>Village/Kelurahan</i> | Penduduk/Population |                  |              |
|--|---------------------|------------------|--------------|
|  | Laki-Laki/Male      | Perempuan/Female | Jumlah/Total |
| (1)  | (2)                 | (3)              | (4)          |
| Riseh Tunong                               | 1.673               | 1.579            | 3.252        |
| Gunci                                      | 1.323               | 1.225            | 2.548        |
| Kubu                                       | 337                 | 344              | 681          |
| Blang Cut                                  | 296                 | 317              | 613          |
| Riseh Teungoh                              | 259                 | 258              | 517          |
| Riseh Baroh                                | 383                 | 410              | 793          |
| Lhok Cut                                   | 259                 | 272              | 531          |
| Sawang                                     | 1.783               | 1.867            | 3.650        |
| Blang Teurakan                             | 538                 | 557              | 1.095        |
| Jurong                                     | 651                 | 660              | 1.311        |
| Blang Banyak                               | 328                 | 306              | 634          |
| Lhok Jok                                   | 265                 | 271              | 536          |
| Babah Krueng                               | 707                 | 749              | 1.456        |
| Rambong Payong                             | 188                 | 182              | 370          |
| Teupin Rusep                               | 1.665               | 1.612            | 3.277        |
| Lancok                                     | 371                 | 375              | 746          |
| Lhok Bayu                                  | 244                 | 230              | 474          |
| Paya Rabo Timu                             | 163                 | 173              | 336          |
| Paya Rabo Lhok                             | 515                 | 534              | 1.049        |
| Krueng Baro                                | 321                 | 334              | 655          |
| Blang Reuling                              | 723                 | 731              | 1.454        |
| Punteuet                                   | 545                 | 528              | 1.073        |
| Meunasah Pulo                              | 526                 | 500              | 1.026        |
| Lhok Kuyun                                 | 230                 | 251              | 481          |
| Lhok Gajah                                 | 209                 | 209              | 418          |



Lanjutan Tabel/*Continued Table 3.1*

| <b>Desa/Kelurahan<br/>Village/Kelurahan</b> | <b>Persentase Penduduk<br/>Percentage of Total<br/>Population</b> | <b>Kepadatan Penduduk<br/>(per km<sup>2</sup>)<br/>Population Density<br/>per sq.km</b> | <b>Rasio Jenis Kelamin<br/>Penduduk<br/>Population Sex Ratio</b> |
|---|---|---|--|
| (1)   | (5)   | (6)   | (7)  |
| Riseh Tunong                                | 8,10  |   | 105,95   |
| Gunci                                       | 6,34  |   | 108,00   |
| Kubu  | 1,70  |   | 97,97  |
| Blang Cut                                   | 1,53  |   | 93,38  |
| Riseh Teungoh                               | 1,29  |   | 100,39   |
| Riseh Baroh                                 | 1,97  |   | 93,41  |
| Lhok Cut                                    | 1,32  |   | 95,22  |
| Sawang                                      | 9,09  |   | 95,50  |
| Blang Teurakan                              | 2,73  |   | 96,59  |
| Jurong                                      | 3,26  |   | 98,64  |
| Blang Banyak                                | 1,58  |   | 107,19   |
| Lhok Jok                                    | 1,33  |   | 97,79  |
| Babah Krueng                                | 3,62  |   | 94,39  |
| Rambong Payong                              | 0,92  |   | 103,30   |
| Teupin Rusep                                | 8,16  |   | 103,29   |
| Lancok                                      | 1,86  |   | 98,93  |
| Lhok Bayu                                   | 1,18  |   | 106,09   |
| Paya Rabo Timu                              | 0,84  |   | 94,22  |
| Paya Rabo Lhok                              | 2,61  |   | 96,44  |
| Krueng Baro                                 | 1,63  |   | 96,11  |
| Blang Reuling                               | 3,62  |   | 98,91  |
| Punteuet                                    | 2,67  |   | 103,22   |
| Meunasah Pulo                               | 2,55  |   | 105,20   |
| Lhok Kuyun                                  | 1,20  |   | 91,63  |
| Lhok Gajah                                  | 1,04  |   | 100,00   |

Lanjutan Tabel/*Continued Table 3.1*

| Desa/Kelurahan<br><i>Village/Kelurahan</i> | Penduduk/ <i>Population</i> |                          |                      |
|--|-----------------------------|--------------------------|----------------------|
|  | Laki-Laki/ <i>Male</i>      | Perempuan/ <i>Female</i> | Jumlah/ <i>Total</i> |
| (1)  | (2)                         | (3)                      | (4)                  |
| Pante Jalah                                | 266                         | 267                      | 533                  |
| Babah Buloh                                | 825                         | 852                      | 1.677                |
| Cot Lambideng                              | 354                         | 373                      | 727                  |
| Gampong Teungoh                            | 635                         | 707                      | 1.342                |
| Paya Gaboh                                 | 478                         | 486                      | 964                  |
| Kuta Meuligoe                              | 455                         | 456                      | 911                  |
| Abeuk Reuling                              | 125                         | 141                      | 266                  |
| Cot Keumuneng                              | 152                         | 173                      | 325                  |
| Ulee Geudong                               | 466                         | 470                      | 936                  |
| Tanjong Keumala                            | 186                         | 187                      | 373                  |
| Lhok Krek                                  | 213                         | 246                      | 459                  |
| Glee Dagang                                | 696                         | 735                      | 1.431                |
| Lagang                                     | 455                         | 443                      | 898                  |
| Lhok Merbo                                 | 179                         | 170                      | 349                  |
| <b>Sawang</b>                              | <b>19.987</b>               | <b>20.180</b>            | <b>40.167</b>        |

Lanjutan Tabel/*Continued Table 3.1*

| Desa/Kelurahan<br><i>Village/Kelurahan</i> | Persentase Penduduk<br><i>Percentage of Total<br/>Population</i> | Kepadatan Penduduk<br>(per km <sup>2</sup> )<br><i>Population Density<br/>per sq.km</i> | Rasio Jenis Kelamin<br>Penduduk<br><i>Population Sex Ratio</i> |
|--|--|---|--|
| (1)  | (5)  | (6)   | (7)  |
| Pante Jaloh                                | 1,33   |   | 99,63  |
| Babah Buloh                                | 4,18   |   | 96,83  |
| Cot Lambideng                              | 1,81   |   | 94,91  |
| Gampong Teungoh                            | 3,34   |   | 89,82  |
| Paya Gaboh                                 | 2,40   |   | 98,35  |
| Kuta Meuligoe                              | 2,27   |   | 99,78  |
| Abeuk Reuling                              | 0,66   |   | 88,65  |
| Cot Keumuneng                              | 0,81   |   | 87,86  |
| Ulee Geudong                               | 2,33   |   | 99,15  |
| Tanjong Keumala                            | 0,93   |   | 99,47  |
| Lhok Krek                                  | 1,14   |   | 86,59  |
| Glee Dagang                                | 3,56   |   | 94,69  |
| Lagang                                     | 2,24   |   | 102,71   |
| Lhok Merbo                                 | 0,87   |   | 105,29   |
| <b>Sawang</b>                              | <b>100,00</b>  |   | <b>3.825,47</b>  |

Catatan/Note: ...

Sumber/Source: Dinas Penduduk dan Catatan Sipil Kabupaten Aceh Utara/*Resident and Civil Registration Departement of Aceh utara Regency*

**Tabel 3.2** Jumlah Penduduk Menurut Kelompok Umur dan Jenis Kelamin di Kecamatan Sawang, 2023  
**Table** Population by Age Groups and Sex in Sawang District, 2023

| Kelompok Umur<br>Age Groups | Jenis Kelamin/Sex |                     |                 |
|-----------------------------|-------------------|---------------------|-----------------|
|                             | Laki-Laki<br>Male | Perempuan<br>Female | Jumlah<br>Total |
| (1)                         | (2)               | (3)                 | (4)             |
| 0-4                         | 2.007             | 1.887               | 3.894           |
| 5-9                         | 2.251             | 2.052               | 4.303           |
| 10-14                       | 2.000             | 1.846               | 3.846           |
| 15-19                       | 1.454             | 1.276               | 2.730           |
| 20-24                       | 1.868             | 1.836               | 3.704           |
| 25-29                       | 1.670             | 1.609               | 3.279           |
| 30-34                       | 1.613             | 1.545               | 3.158           |
| 35-39                       | 1.485             | 1.491               | 2.976           |
| 40-44                       | 1.280             | 1.393               | 2.673           |
| 45-49                       | 1.085             | 1.254               | 2.339           |
| 50-54                       | 1.010             | 1.143               | 2.153           |
| 55-59                       | 814               | 817                 | 1.631           |
| 60-64                       | 535               | 675                 | 1.210           |
| 65-69                       | 349               | 472                 | 821             |
| 70-74                       | 281               | 353                 | 634             |
| 75+                         | 285               | 531                 | 816             |
| <b>Sawang</b>               | <b>19.987</b>     | <b>20.180</b>       | <b>40.167</b>   |

Catatan/Note: ...

Sumber/Source: Dinas Penduduk dan Catatan Sipil Kabupaten Aceh Utara/Resident and Civil Registration Departement of Aceh utara Regency

**BAB**  

---

*CHAPTER*

4

**SOSIAL DAN KESEJAHTERAAN RAKYAT**  
*SOCIAL AND WELFARE*





**PENJELASAN TEKNIS**

1. Jenjang Pendidikan Formal terdiri atas pendidikan dasar, pendidikan menengah, dan pendidikan tinggi. Jenis pendidikan yang diajarkan mencakup pendidikan umum, kejuruan, akademik, profesi, vokasi, keagamaan, dan khusus. Pendidikan Dasar berbentuk Sekolah Dasar (SD) dan Madrasah Ibtidaiyah (MI) atau bentuk lain yang sederajat serta Sekolah Menengah Pertama (SMP) dan Madrasah Tsanawiyah (MTs), atau bentuk lain yang sederajat. Pendidikan Menengah berbentuk Sekolah Menengah Atas (SMA), Madrasah Aliyah (MA), Sekolah Menengah Kejuruan (SMK), dan Madrasah Aliyah Kejuruan (MAK), atau bentuk lain yang sederajat. Pendidikan Tinggi merupakan jenjang pendidikan setelah pendidikan menengah yang mencakup program pendidikan diploma, sarjana, magister, spesialis, dan doktor yang diselenggarakan oleh perguruan tinggi. Perguruan tinggi dapat berbentuk akademi, politeknik, sekolah tinggi, institut, atau universitas.
2. Rumah Sakit adalah tempat pemeriksaan dan perawatan kesehatan, biasanya berada di bawah pengawasan dokter/ tenaga medis, yang melayani

**TECHNICAL NOTES**

1. *The Formal Education Level consists of primary education, secondary education, and high education. The kind of education that taught consists of general education, vocational, academic, professional, religious, and specific education. The Primary Education consists of Elementary School and Islamic Elementary School or other equivalent forms and Junior High School and MTs, or other equivalent forms. The Secondary Education consists of the senior high school, MA, Vocational School, and Vocational Madrasah Aliyah, or other equivalent forms. The High Education consists of the education level after the secondary education that consists of diplomas, bachelor, master, specialist, and doctoral degrees that are held by the college. The colleges can be academy, polytechnic, high school, institute, or university.*
2. *Hospital is a place for health check, usually controlled/supervised by doctors/medical personnel to serve the ill patients to get outpatient or inpatient treatment services.*

penderita yang sakit untuk berobat rawat jalan atau rawat inap.

- |  |  |
|--|--|
| <p>3. Rumah Sakit Bersalin adalah rumah sakit khusus untuk persalinan, dilengkapi pelayanan spesialis pemeriksaan kehamilan, persalinan, rawat inap dan rawat jalan ibu dan anak yang berada di bawah pengawasan dokter spesialis kandungan.</p>   | <p>3. <i>Maternity Hospital is a specialized hospital for childbirth, has specialist inspection service to pregnancy, childbirth, hospitalization and outpatient for mothers and children that is under the supervision of an obstetrician.</i></p>  |
| <p>4. Rumah Bersalin adalah sarana pelayanan kesehatan dengan izin sebagai rumah bersalin, dilengkapi pelayanan pemeriksaan kehamilan, persalinan serta pemeriksaan ibu dan anak yang berada di bawah pengawasan bidan senior.</p>   | <p>4. <i>Maternity House is health care facility with a license as a maternity house, equipped with prenatal care, childbirth and examination of mothers and children which is under the supervision of a senior midwife.</i></p>  |
| <p>5. Poliklinik adalah sarana kesehatan yang dipakai untuk pelayanan berobat jalan, biasanya berada di bawah pengawasan dokter/ tenaga medis.</p>   | <p>5. <i>Polyclinic is a health facility in which to get outpatient services, usually under the control of doctor/ medical personnel.</i></p>  |
| <p>6. Puskesmas (Pusat Kesehatan Masyarakat) adalah unit pelaksana teknis dinas kesehatan kabupaten/ kota yang mempunyai fungsi utama sebagai penyelenggara pelayanan kesehatan tingkat pertama. Wilayah kerja puskesmas maksimal adalah satu kecamatan dan untuk dapat menjangkau wilayah kerjanya,</p> | <p>6. <i>Public Health Center is technical implementation unit of regency health department that have the primary function as a first-level health care providers. The working area standard of public health center is one district and to reach their working areas, public health centers have a service network covering subsidiary of public health center, mobile public</i></p> |



puskesmas mempunyai jaringan pelayanan yang meliputi unit Puskesmas Pembantu (Pustu), unit Puskesmas Keliling (Puskel), dan unit bidan desa/komunitas (Peraturan Menteri Kesehatan RI No. 75 Tahun 2014 Tentang Pusat Kesehatan Masyarakat).

*health center units, and midwife units (Regulation of the Minister of Health of Indonesia Number 75 Year 2014 about Public Health Center).*

7. Apotek adalah suatu tempat tertentu yang digunakan untuk melakukan pekerjaan kefarmasian, dan penyaluran/ penjualan obat atau bahan farmasi dan perbekalan kesehatan lainnya kepada masyarakat yang dikelola oleh tenaga apoteker (Peraturan Menteri Kesehatan RI No. 1332 Tahun 2002 Tentang Perubahan Atas Peraturan Menteri Kesehatan RI No. 922/MENKES/PER/X/1993 Tentang Ketentuan dan Tata Cara Pemberian Izin Apotek).

7. *Pharmacy is a specific place that is used for pharmaceutical jobs, and distribution/sale of drugs/ pharmaceuticals and other medical supplies to people that are administered by trained pharmacist (Regulation of the Minister of Health of Indonesia Number 1332 Year 2002 about the Changes of Regulation of the Minister of Health of Indonesia Number 922/MENKES/PER/X/1993 about Pro-vision and Procedures for Administration of Licensed Pharmacies).*

8. Air ledeng adalah sumber air yang berasal dari air yang telah melalui proses penjernihan dan penyehatan sebelum dialirkan kepada konsumen melalui instalasi berupa saluran air. Sumber air ini biasanya diusahakan oleh PAM/PDAM/ BPAM. Termasuk dalam hal ini air ledeng yang didapat secara eceran.

8. *Pipe water is a water source that comes from water that has been through a process of purification and sanitation before distribute to consumers through an installation of water lines. This water source is usually distributed by PAM/PDAM/ BPAM. This include a pipe water that sold at retail.*

9. Sumur terlindung adalah air yang berasal dari dalam tanah yang

9. *Protected wells is water that comes from the soil were excavated and*

digali dan lingkaran sumur tersebut dilindungi oleh tembok paling sedikit 0,8 meter di atas tanah dan 3 meter ke bawah tanah, serta ada lantai semen sejauh 1 meter dari lingkaran sumur.

*the circumference of the well was protected by walls at least 0.8 meters above ground and 3 meters underground, and cement floor as far as 1 meter from the well circumference.*

10. Bencana Alam adalah peristiwa atau serangkaian peristiwa yang mengancam dan mengganggu kehidupan/penghidupan masyarakat yang disebabkan oleh faktor alam antara lain berupa gempa bumi, tsunami, gunung meletus, banjir, kekeringan, angin topan, dan tanah longsor sehingga mengakibatkan kerugian materi maupun non- materi.
11. Korban meninggal adalah orang yang dilaporkan tewas atau meninggal dunia akibat bencana.
12. Korban hilang adalah orang yang dilaporkan hilang atau tidak ditemukan atau tidak diketahui keberadaannya setelah terjadi bencana.
13. Korban luka/sakit adalah orang yang mengalami luka-luka atau sakit, dalam keadaan luka ringan, luka sedang maupun luka parah/ berat, baik yang berobat jalan maupun rawat inap.
14. Rusak Berat adalah kriteria kerusakan yang mengakibatkan bangunan roboh atau sebagian

10. *Natural Disaster is an event or series of events that threaten and disrupt the lives and livelihoods caused by natural factors such as: earthquake, tsunami, volcanic eruption, flood, flash flood, drought, typhoon/ cyclone, and landslide so it can lead to result in loss of material and non- material.*
11. *Fatality is a person reported killed or death in the wake of a disaster.*
12. *Missing person is a person reported missing or who cannot be located or who cannot be accounted for in the wake of a disaster.*
13. *Casualty is a person suffering injury or illness, in a state of light injury, moderate injury, or heavy injury, which in undergoing treatment as either an outpatient or inpatient.*
14. *Severely damaged is the criteria of damage that resulted most buildings collapsed or damaged its*

besar komponen struktur rusak.

*structural components.*

15. Rusak sedang adalah kriteria kerusakan yang mengakibatkan sebagian kecil komponen struktur rusak, dan komponen penunjang rusak namun bangunan masih tetap berdiri.

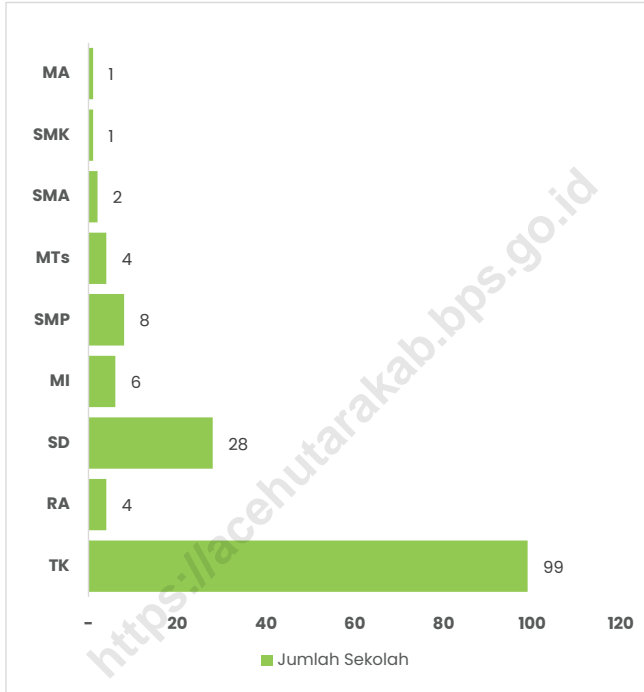
15. *Damaged is the criteria of damage that resulted defective fraction of structural components and supporting components damaged, but the building still stands.*

16. Rusak ringan adalah kriteria kerusakan yang mengakibatkan sebagian komponen struktur retak (struktur masih bisa digunakan) dan bangunan masih tetap berdiri.

16. *Lightly damaged is the criteria of damage that resulted partially cracked structural components, but the structure still can be used and the building still stands.*

<https://acehutarakab.go.id/>

<https://acehutarakab.bps.go.id>



Sumber/Source : - Kementerian Pendidikan, Kebudayaan, Riset, dan Teknologi; <https://dapo.kemdikbud.go.id/sp>; data semester genap per tanggal 3 September 2024 /Ministry of Education, Culture, Research, and Technology; <https://dapo.kemdikbud.go.id/sp>; even semester data as of 3 September 2024  
 - Kementerian Agama, EMIS, data semester genap laporan sampai dengan 30 Juni 2024/Ministry of Religious Affairs, EMIS, odd semester report data up to 30 June 2024  
 - Kementerian Pendidikan, Kebudayaan, Riset, dan Teknologi; Sistem Data Pokok Pendidikan; data semester ganjil laporan sampai dengan 30 November 2023/Ministry of Education, Culture, Research, and Technology; Basic Education Data System; odd semester report data up to 30 November 2023

**Gambar 4.1** Jumlah Sekolah Menurut Tingkat Pendidikan di Kecamatan Sawang, 2023/2024  
**Figures** Number of Schools by Educational Level in Sawang District, 2023/2024



#### 4.1 PENDIDIKAN EDUCATION

**Tabel 4.1.1 Banyaknya Desa<sup>1</sup>/Kelurahan yang Memiliki Fasilitas Sekolah Menurut Tingkat Pendidikan di Kecamatan Sawang, 2020–2022**  
**Table Number of Villages<sup>1</sup>/Kelurahan Having Educational Facilities by Educational Level in Sawang District, 2020–2022**

| Tingkat Pendidikan<br>Educational Level                   | 2020 <sup>2</sup> | 2021 <sup>3</sup> | 2022 <sup>3</sup> |
|---|-------------------|-------------------|-------------------|
| (1)   | (2)               | (3)               | (4)               |
| Sekolah Dasar (SD)<br>Primary School                      | 21                | ...               | ...               |
| Madrasah Ibtidaiyah (MI)<br>Madrasah Ibtidaiyah           | 5                 | ...               | ...               |
| Sekolah Menengah Pertama (SMP)<br>Junior High School      | 7                 | ...               | ...               |
| Madrasah Tsanawiyah (MTs)<br>Madrasah Tsanawiyah (MTs)    | 3                 | ...               | ...               |
| Sekolah Menengah Atas (SMA)<br>Senior High School         | 2                 | ...               | ...               |
| Sekolah Menengah Kejuruan (SMK)<br>Vocational High School | 1                 | ...               | ...               |
| Madrasah Aliyah (MA)<br>Madrasah Aliyah                   | -                 | ...               | ...               |
| Akademi/Perguruan Tinggi<br>Academy/University            | -                 | ...               | ...               |

Catatan/Note: <sup>1</sup>Desa pada tabel ini termasuk Unit Permukiman Transmigrasi (UPT) yang masih dibina oleh kementerian terkait/  
Villages in this table include Transmigration Settlement Unit which is still fostered by the relevant ministries.

<sup>2</sup>Data tahun 2021-2022 tidak tersedia. Untuk data tahun 2023 belum dapat disajikan. / For 2021-2022 data not available, 2023 data cannot be published yet.

Sumber/Source: <sup>3</sup>Badan Pusat Statistik, Pendataan Potensi Desa (Podes)/BPS-Statistics Indonesia, Village Potential Data Collecting

**Tabel 4.1.2** Jumlah Sekolah Menurut Tingkat Pendidikan di Kecamatan Sawang, 2023/2024  
**Table** Number of Schools by Educational Level in Sawang District, 2023/2024

| Tingkat Pendidikan<br>Educational Level  | Negeri/Public  | Swasta/Private | Jumlah/Total |
|--|----------------|----------------|--------------|
| (1)  | (2)            | (3)            | (4)          |
| Taman Kanak-Kanak (TK) <sup>1</sup><br>Kindergarten <sup>1</sup>                     | 73             | 26             | 99           |
| Raudatul Athfal (RA) <sup>2</sup><br>Raudatul Athfal (RA) <sup>2</sup>               | — <sup>3</sup> | 4              | 4            |
| Sekolah Dasar (SD) <sup>4</sup><br>Elementary Schools <sup>4</sup>                   | 28             | -              | 28           |
| Madrasah Ibtidaiyah (MI) <sup>2</sup><br>Madrasah Ibtidaiyah (MI) <sup>2</sup>       | 5              | 1              | 6            |
| Sekolah Menengah Pertama (SMP) <sup>4</sup><br>Junior High Schools <sup>4</sup>      | 7              | 1              | 8            |
| Madrasah Tsanawiyah (MTs) <sup>2</sup><br>Madrasah Tsanawiyah (MTs) <sup>2</sup>     | 1              | 3              | 4            |
| Sekolah Menengah Atas (SMA) <sup>4</sup><br>Senior High Schools <sup>4</sup>         | 2              | -              | 2            |
| Sekolah Menengah Kejuruan (SMK) <sup>4</sup><br>Vocational High Schools <sup>4</sup> | 1              | -              | 1            |
| Madrasah Aliyah (MA) <sup>2</sup><br>Madrasah Aliyah (MA) <sup>2</sup>               | -              | 1              | 1            |

Catatan/Note: <sup>3</sup>Seluruh Raudatul Athfal (RA) berstatus swasta/All Raudatul Athfal (RA) are private

Sumber/Source: <sup>1</sup>Kementerian Pendidikan, Kebudayaan, Riset, dan Teknologi; <https://dapo.kemdikbud.go.id/sp>; data semester genap per tanggal 3 September 2024 /Ministry of Education, Culture, Research, and Technology; <https://dapo.kemdikbud.go.id/sp>; even semester data as of 3 September 2024

<sup>2</sup>Kementerian Agama, EMIS, data semester genap laporan sampai dengan 30 Juni 2024/Ministry of Religious Affairs, EMIS, odd semester report data up to 30 June 2024

<sup>4</sup>Kementerian Pendidikan, Kebudayaan, Riset, dan Teknologi; Sistem Data Pokok Pendidikan; data semester ganjil laporan sampai dengan 30 November 2023/Ministry of Education, Culture, Research, and Technology; Basic Education Data System; odd semester report data up to 30 November 2023



**Tabel 4.1.3** Jumlah Guru Menurut Tingkat Pendidikan di Kecamatan Sawang, 2023/2024  
**Table** Number of Teachers by Educational Level in Sawang District, 2023/2024

| Tingkat Pendidikan<br>Educational Level   | Negeri/Public  | Swasta/Private | Jumlah/Total |
|---|----------------|----------------|--------------|
| (1)   | (2)            | (3)            | (4)          |
| Taman Kanak-Kanak (TK) <sup>1</sup><br><i>Kindergarten</i> <sup>1</sup>                     | 27             | 4              | 31           |
| Raudatul Athfal (RA) <sup>2</sup><br><i>Raudatul Athfal (RA)</i> <sup>2</sup>               | — <sup>3</sup> | 110            | 110          |
| Sekolah Dasar (SD) <sup>4</sup><br><i>Elementary Schools</i> <sup>4</sup>                   | 3.709          | -              | 3.709        |
| Madrasah Ibtidaiyah (MI) <sup>2</sup><br><i>Madrasah Ibtidaiyah (MI)</i> <sup>2</sup>       | 976            | 71             | 1.047        |
| Sekolah Menengah Pertama (SMP) <sup>4</sup><br><i>Junior High Schools</i> <sup>4</sup>      | 1.069          | 26             | 1.095        |
| Madrasah Tsanawiyah (MTs) <sup>2</sup><br><i>Madrasah Tsanawiyah (MTs)</i> <sup>2</sup>     | 277            | 99             | 376          |
| Sekolah Menengah Atas (SMA) <sup>4</sup><br><i>Senior High Schools</i> <sup>4</sup>         | 425            | -              | 425          |
| Sekolah Menengah Kejuruan (SMK) <sup>4</sup><br><i>Vocational High Schools</i> <sup>4</sup> | 86             | -              | 86           |
| Madrasah Aliyah (MA) <sup>2</sup><br><i>Madrasah Aliyah (MA)</i> <sup>2</sup>               | -              | 44             | 44           |

Catatan/Note: <sup>3</sup> Seluruh Raudatul Athfal (RA) berstatus swasta/All Raudatul Athfal (RA) are private

Sumber/Source: <sup>1</sup> Kementerian Pendidikan, Kebudayaan, Riset, dan Teknologi; <https://dapo.kemdikbud.go.id/sp>; data semester genap per tanggal 3 September 2024 /Ministry of Education, Culture, Research, and Technology; <https://dapo.kemdikbud.go.id/sp>; even semester data as of 3 September 2024

<sup>2</sup> Kementerian Agama, EMIS, data semester genap laporan sampai dengan 30 Juni 2024/Ministry of Religious Affairs, EMIS, odd semester report data up to 30 June 2024

<sup>4</sup> Kementerian Pendidikan, Kebudayaan, Riset, dan Teknologi; Sistem Data Pokok Pendidikan; data semester ganjil laporan sampai dengan 30 November 2023/Ministry of Education, Culture, Research, and Technology; Basic Education Data System; odd semester report data up to 30 November 2023

**Tabel 4.1.4** Jumlah Murid Menurut Tingkat Pendidikan di Kecamatan Sawang, 2022/2023 dan 2023/2024  
**Table** Number of Pupils by Educational Level in Sawang District, 2023/2024

| Tingkat Pendidikan<br>Educational Level   | Negeri/Public  | Swasta/Private | Jumlah/Total |
|---|----------------|----------------|--------------|
| (1)   | (2)            | (3)            | (4)          |
| Taman Kanak-Kanak (TK) <sup>1</sup><br><i>Kindergarten</i> <sup>1</sup>                     | 175            | 626            | 801          |
| Raudatul Athfal (RA) <sup>2</sup><br><i>Raudatul Athfal (RA)</i> <sup>2</sup>               | – <sup>3</sup> | 19             | 19           |
| Sekolah Dasar (SD) <sup>4</sup><br><i>Elementary Schools</i> <sup>4</sup>                   | 458            | –              | 458          |
| Madrasah Ibtidaiyah (MI) <sup>2</sup><br><i>Madrasah Ibtidaiyah (MI)</i> <sup>2</sup>       | 133            | 16             | 149          |
| Sekolah Menengah Pertama (SMP) <sup>4</sup><br><i>Junior High Schools</i> <sup>4</sup>      | 155            | 10             | 165          |
| Madrasah Tsanawiyah (MTs) <sup>2</sup><br><i>Madrasah Tsanawiyah (MTs)</i> <sup>2</sup>     | 49             | 36             | 85           |
| Sekolah Menengah Atas (SMA) <sup>4</sup><br><i>Senior High Schools</i> <sup>4</sup>         | 57             | –              | 57           |
| Sekolah Menengah Kejuruan (SMK) <sup>4</sup><br><i>Vocational High Schools</i> <sup>4</sup> | 36             | –              | 36           |
| Madrasah Aliyah (MA) <sup>2</sup><br><i>Madrasah Aliyah (MA)</i> <sup>2</sup>               | –              | 15             | 15           |

Catatan/Note: <sup>3</sup> Seluruh Raudatul Athfal (RA) berstatus swasta/All Raudatul Athfal (RA) are private

Sumber/Source: <sup>1</sup> Kementerian Pendidikan, Kebudayaan, Riset, dan Teknologi; <https://dapo.kemdikbud.go.id/sp>; data semester genap per tanggal 3 September 2024 /Ministry of Education, Culture, Research, and Technology; <https://dapo.kemdikbud.go.id/sp>; even semester data as of 3 September 2024

<sup>2</sup> Kementerian Agama, EMIS, data semester genap laporan sampai dengan 30 Juni 2024/Ministry of Religious Affairs, EMIS, odd semester report data up to 30 June 2024

<sup>4</sup> Kementerian Pendidikan, Kebudayaan, Riset, dan Teknologi; Sistem Data Pokok Pendidikan; data semester ganjil laporan sampai dengan 30 November 2023/Ministry of Education, Culture, Research, and Technology; Basic Education Data System; odd semester report data up to 30 November 2023

## 4.2 KESEHATAN HEALTH

**Tabel 4.2.1 Banyaknya Desa<sup>1</sup>/Kelurahan yang Memiliki Sarana Kesehatan Menurut Jenis Sarana Kesehatan di Kecamatan Sawang, 2020–2022**  
**Number of Villages<sup>1</sup>/Kelurahan Health Facilities by Type of Health Facilities in Sawang District, 2020–2022**

| Jenis Sarana Kesehatan<br>Type of Health Facilities                              | 2020 <sup>2</sup> | 2021 <sup>3</sup> | 2022 <sup>3</sup> |
|--|-------------------|-------------------|-------------------|
| (1)  | (2)               | (3)               | (4)               |
| Rumah Sakit<br><i>Hospital</i>   | -                 | ...               | ...               |
| Rumah Sakit Bersalin<br><i>Maternity Hospital</i>                                | -                 | ...               | ...               |
| Poliklinik/Balai Pengobatan<br><i>Polyclinic</i>                                 | 2                 | ...               | ...               |
| Puskesmas Rawat Inap<br><i>Public Health Center with Inpatient Care</i>          | 2                 | ...               | ...               |
| Puskesmas Tanpa Rawat Inap<br><i>Public Health Center without Inpatient Care</i> | -                 | ...               | ...               |
| Apotek<br><i>Pharmacy</i>  | 12                | ...               | ...               |

Catatan/Note: <sup>1</sup> Desa pada tabel ini termasuk Unit Permukiman Transmigrasi (UPT) yang masih dibina oleh kementerian terkait/  
*Villages in this table include Transmigration Settlement Unit which is still fostered by the relevant ministries.*

<sup>3</sup> Data tahun 2021-2022 tidak tersedia. Untuk data tahun 2023 belum dapat disajikan. / *For 2021-2022 data not available, 2023 data cannot be published yet.*

Sumber/Source: <sup>2</sup> Badan Pusat Statistik, Pendataan Potensi Desa (Podes)/BPS-Statistics Indonesia, Village Potential Data Collecting

**Tabel 4.2.2** Banyaknya Warga Penderita Kekurangan Gizi Menurut Desa/  
**Table** Kelurahan di Kecamatan Sawang, 2023  
*Number of People with Malnutrition by Villages/Kelurahan in  
 Sawang District, 2023*

| Desa/Kelurahan<br>Village/Kelurahan | 2023 |
|-------------------------------------|------|
| (1)                                 | (2)  |
| Riseh Tunong                        | ...  |
| Gunci                               | ...  |
| Kubu                                | ...  |
| Blang Cut                           | ...  |
| Riseh Teungoh                       | ...  |
| Riseh Baroh                         | ...  |
| Lhok Cut                            | ...  |
| Sawang                              | ...  |
| Blang Teurakan                      | ...  |
| Jurong                              | ...  |
| Blang Manyak                        | ...  |
| Lhok Jok                            | ...  |
| Babah Krueng                        | ...  |
| Rambong Payong                      | ...  |
| Teupin Rusep                        | ...  |
| Lancok                              | ...  |
| Lhok Bayu                           | ...  |
| Paya Rabo Timu                      | ...  |
| Paya Rabo Lhok                      | ...  |
| Krueng Baro                         | ...  |
| Blang Reuling                       | ...  |
| Punteuet                            | ...  |
| Meunasah Pulo                       | ...  |
| Lhok Kuyun                          | ...  |
| Lhok Gajah                          | ...  |
| Pante Jaloh                         | ...  |
| Babah Buloh                         | ...  |
| Cot Lambideng                       | ...  |
| Gampong Teungoh                     | ...  |
| Paya Gaboh                          | ...  |

Lanjutan Tabel/*Continued Table* 4.2.2

| <b>Desa/Kelurahan</b><br><b>Village/Kelurahan</b> | <b>2023</b> |
|---|-------------|
| (1)   | (2)         |
| Kuta Meuligoe                                     | ...         |
| Abeuk Reuling                                     | ...         |
| Cot Keumuneng                                     | ...         |
| Ulee Geudong                                      | ...         |
| Tanjong Keumala                                   | ...         |
| Lhok Krek   | ...         |
| Glee Dagang                                       | ...         |
| Lagang  | ...         |
| Lhok Merbo  | ...         |
| <b>Sawang</b>                                     | ...         |

Catatan/*Note*: Untuk data tahun 2023 belum dapat dipublikasikan/*For 2023 data cannot published yet*

Sumber/*Source*: Badan Pusat Statistik, Pendataan Potensi Desa (Podes)/*BPS-Statistics Indonesia, Village Potential Data Collecting*

### 4.3 PERUMAHAN DAN LINGKUNGAN HOUSING AND ENVIRONMENT

**Tabel** 4.3.1 **Banyaknya Desa<sup>1</sup>/Kelurahan Menurut Sumber Air Minum Sebagian Besar Keluarga di Kecamatan Sawang, 2020–2022**  
**Table** **Number of Villages<sup>1</sup>/Kelurahan by Drinking Water Source of Majority Family in Sawang District, 2020–2022**

| Sumber Air Minum<br>Source of Drinking Water  | 2020 <sup>2</sup> | 2021 <sup>3</sup> | 2022 <sup>3</sup> |
|---|-------------------|-------------------|-------------------|
| (1)   | (2)               | (3)               | (4)               |
| Air Kemasan Bermerk/Branded Bottled Water   | -                 | ...               | ...               |
| Air Isi Ulang/Refil Water   | -                 | ...               | ...               |
| Leding Dengan Meteran/Metered Piped Water   | 2                 | ...               | ...               |
| Leding Tanpa Meteran/Non Metered Piped Water  | -                 | ...               | ...               |
| Sumur Bor atau Pompa/Artesian Well or Pumped Water                                    | 3                 | ...               | ...               |
| Sumur/Well  | 33                | ...               | ...               |
| Mata Air/Spring   | -                 | ...               | ...               |
| Sungai/Danau/Kolam/ Waduk/Situ/<br>Embung/Bendungan/River/Lake/Pond/<br>Reservoir/Dam | 1                 | ...               | ...               |
| Air Hujan/Rainwater   | -                 | ...               | ...               |
| Lainnya/Others  | -                 | ...               | ...               |

Catatan/Note: <sup>1</sup>Desa pada tabel ini termasuk Unit Permukiman Transmigrasi (UPT) yang masih dibina oleh kementerian terkait/  
Villages in this table include Transmigration Settlement Unit which is still fostered by the relevant ministries.

<sup>3</sup>Data tahun 2021-2022 tidak tersedia. Untuk data tahun 2023 belum dapat disajikan. / For 2021-2022 data not available, 2023 data cannot be published yet.

Sumber/Source: <sup>2</sup>Badan Pusat Statistik, Pendataan Potensi Desa (Podes)/BPS-Statistics Indonesia, Village Potential Data Collecting

**Tabel**  
**Table** 4.3.2

**Banyaknya Keluarga Menurut Desa/Kelurahan dan Jenis  
Pegguna Listrik di Kecamatan Sawang, 2020**  
**Number of Family by Villages/Kelurahan and Type of Electricity  
Consumer in Sawang District, 2020**

| Desa/Kelurahan<br><i>Village/Kelurahan</i> | Pegguna Listrik<br><i>Electricity Consumer</i> |   |                        | Bukan<br>Pegguna<br>Listrik<br><i>Not Electricity<br/>Consumer</i> |
|--|--|---|------------------------|--|
|  | PLN<br><i>State Electricity<br/>Company</i>    | Non-PLN<br><i>Non-State Electricity<br/>Company</i> | Jumlah<br><i>Total</i> |  |
| (1)  | (2)  | (3)   | (4)                    | (5)  |
| Riseh Tunong                               | 772  | -   | 772                    | -  |
| Gunci                                      | 772  | -   | 772                    | 3  |
| Kubu                                       | 202  | -   | 202                    | 1  |
| Blang Cut                                  | 155  | -   | 155                    | 7  |
| Riseh Teungoh                              | 167  | -   | 167                    | -  |
| Riseh Baroh                                | 264  | -   | 264                    | -  |
| Lhok Cut                                   | 134  | -   | 134                    | 5  |
| Sawang                                     | 987  | -   | 987                    | 15   |
| Blang Teurakan                             | 300  | -   | 300                    | 8  |
| Jurong                                     | 375  | -   | 375                    | 10   |
| Blang Banyak                               | 148  | -   | 148                    | -  |
| Lhok Jok                                   | 140  | -   | 140                    | 1  |
| Babah Krueng                               | 392  | -   | 392                    | 5  |
| Rambong Payong                             | 98   | -   | 98                     | 5  |
| Teupin Rusep                               | 831  | -   | 831                    | 11   |
| Lancok                                     | 220  | -   | 220                    | -  |
| Lhok Bayu                                  | 114  | -   | 114                    | -  |
| Paya Rabo Timu                             | 102  | -   | 102                    | -  |
| Paya Rabo Lhok                             | 301  | -   | 301                    | -  |
| Krueng Baro                                | 160  | -   | 160                    | -  |
| Blang Reuling                              | 420  | -   | 420                    | -  |
| Punteuet                                   | 277  | -   | 277                    | -  |
| Meunasah Pulo                              | 280  | -   | 280                    | 5  |
| Lhok Kuyun                                 | 132  | -   | 132                    | -  |
| Lhok Gajah                                 | 107  | -   | 107                    | -  |

Lanjutan Tabel/*Continued Table 4.3.2*

| Desa/Kelurahan<br><i>Village/Kelurahan</i> | Pegguna Listrik<br><i>Electricity Consumer</i> |   |                 | Bukan<br>Pegguna<br>Listrik<br><i>Not Electricity<br/>Consumer</i> |
|--|--|---|-----------------|--|
|  | PLN<br><i>State Electricity<br/>Company</i>    | Non-PLN<br><i>Non-State Electricity<br/>Company</i> | Jumlah<br>Total |  |
| (1)  | (2)  | (3)   | (4)             | (5)  |
| Pante Jalloh                               | 148  | -   | 148             | 2  |
| Babah Buloh                                | 486  | -   | 486             | -  |
| Cot Lambideng                              | 198  | -   | 198             | -  |
| Gampong Teungoh                            | 383  | 1   | 384             | -  |
| Paya Gaboh                                 | 304  | -   | 304             | 8  |
| Kuta Meuligoe                              | 327  | -   | 327             | 5  |
| Abeuk Reuling                              | 78   | -   | 78              | -  |
| Cot Keumuneng                              | 95   | -   | 95              | -  |
| Ulee Geudong                               | 251  | -   | 251             | 3  |
| Tanjong Keumala                            | 94   | -   | 94              | -  |
| Lhok Krek                                  | 108  | -   | 108             | 2  |
| Glee Dagang                                | 359  | -   | 359             | 5  |
| Lagang                                     | 245  | -   | 245             | -  |
| Lhok Merbo                                 | 96   | -   | 96              | -  |
| <b>Sawang</b>                              | <b>11.022</b>                                  | <b>1</b>  | <b>11.023</b>   | <b>101</b>   |

Catatan/*Note*: Data tahun 2021-2022 tidak tersedia, untuk data tahun 2023 belum dapat disajikan. Disajikan data tahun 2020./ *For 2021-2022 data not available, 2023 data cannot be published yet. 2020 data published.*

Sumber/*Source*: Badan Pusat Statistik, Pendataan Potensi Desa (Podes)/BPS-Statistics Indonesia, *Village Potential Data Collecting*



**Tabel 4.3.3** **Banyaknya Desa<sup>1</sup>/Kelurahan Menurut Sumber Penerangan Jalan Utama Desa/Kelurahan di Kecamatan Sawang, 2020–2022**  
**Number of Villages<sup>1</sup>/Kelurahan by Source of Villages/Kelurahan's Main Street Illumination in Sawang District, 2020–2022**

| Sumber Penerangan Jalan Utama<br><i>Source of Main Street Illumination</i> | 2020 <sup>2</sup> | 2021 <sup>3</sup> | 2022 <sup>3</sup> |
|--|-------------------|-------------------|-------------------|
| (1)  | (2)               | (3)               | (4)               |
| Listrik Pemerintah/ <i>State Electricity</i>                               | 18                | ...               | ...               |
| Listrik Non-Pemerintah/ <i>Non-State Electricity</i>                       | 19                | ...               | ...               |
| Non Listrik/ <i>Non-Electric</i>   | 2                 | ...               | ...               |

Catatan/*Note*: <sup>1</sup>Desa pada tabel ini termasuk Unit Permukiman Transmigrasi (UPT) yang masih dibina oleh kementerian terkait/  
*Villages in this table include Transmigration Settlement Unit which is still fostered by the relevant ministries.*

<sup>3</sup>Data tahun 2021-2022 tidak tersedia. Untuk data tahun 2023 belum dapat disajikan. / For 2021-2022 data not available, 2023 data cannot be published yet.

Sumber/*Source*: <sup>2</sup>Badan Pusat Statistik, Pendataan Potensi Desa (Podes)/BPS-Statistics Indonesia, *Village Potential Data Collecting*

**Tabel 4.3.4** Banyaknya Desa<sup>1</sup>/Kelurahan Menurut Penggunaan Fasilitas Tempat Buang Air Besar Sebagian Besar Keluarga di Kecamatan Sawang, 2020–2022  
**Number of Villages<sup>1</sup>/Kelurahan by Toilet Facility Used by Majority Family in Sawang District, 2020–2022**

| Fasilitas Tempat Buang Air Besar<br>Toilet Facility | 2020 <sup>2</sup> | 2021 <sup>3</sup> | 2022 <sup>3</sup> |
|---|-------------------|-------------------|-------------------|
| (1)   | (2)               | (3)               | (4)               |
| <b>Jamban/Toilet</b>                                | <b>25</b>         | ...               | ...               |
| Sendiri/Private                                     | 22                | ...               | ...               |
| Bersama/Shared                                      | 3                 | ...               | ...               |
| Umum/Public   | 0                 | ...               | ...               |
| <b>Bukan Jamban/Non-Toilet</b>                      | <b>14</b>         | ...               | ...               |
| <b>Jumlah/Total</b>                                 | <b>39</b>         | ...               | ...               |

Catatan/Note: <sup>1</sup> Desa pada tabel ini termasuk Unit Permukiman Transmigrasi (UPT) yang masih dibina oleh kementerian terkait/  
*Villages in this table include Transmigration Settlement Unit which is still fostered by the relevant ministries.*

<sup>3</sup> Data tahun 2021-2022 tidak tersedia. Untuk data tahun 2023 belum dapat disajikan. / *For 2021-2022 data not available, 2023 data cannot be published yet.*

Sumber/Source: <sup>2</sup> Badan Pusat Statistik, Pendataan Potensi Desa (Podes)/BPS-Statistics Indonesia, Village Potential Data Collecting

**Tabel 4.3.5** Banyaknya Desa/Kelurahan Menurut Jenis Bahan Bakar untuk Memasak yang Digunakan Sebagian Besar Keluarga di Kecamatan Sawang, 2020  
**Number of Villages/Kelurahan by Type of Cooking Fuel Used by Majority Family in Sawang District, 2020**

| Jenis Bahan Bakar untuk Memasak<br><i>Type of Cooking Fuel</i> | 2020      |
|--|-----------|
| (1)  | (2)       |
| Listrik/ <i>Electric</i>                                       | -         |
| Elpiji 5,5 kg/ <i>Blue Gas 5.5 kg-LPG</i>                      | -         |
| Elpiji 12 kg/ <i>12 kg-LPG</i>                                 | -         |
| Elpiji 3 kg/ <i>3 kg-LPG</i>                                   | 39        |
| Gas Kota/ <i>City Gas</i>                                      | -         |
| Biogas/ <i>Biogas</i>  | -         |
| Minyak Tanah/ <i>Kerosene</i>                                  | -         |
| Briket/ <i>Briquettes</i>                                      | -         |
| Arang/ <i>Charcoal</i>   | -         |
| Kayu Bakar/ <i>Firewood</i>                                    | -         |
| Lainnya/ <i>Others</i>   | -         |
| <b>Jumlah/<i>Total</i></b>                                     | <b>39</b> |

Catatan/*Note*: Data tahun 2021-2022 tidak tersedia, untuk data tahun 2023 belum dapat disajikan. Disajikan data tahun 2020. / *For 2021-2022 data not available, 2023 data cannot be published yet. 2020 data published.*

Sumber/*Source*: Badan Pusat Statistik, Pendataan Potensi Desa (Podes)/BPS-Statistics Indonesia, Village Potential Data Collecting

#### 4.4 AGAMA DAN SOSIAL LAINNYA RELIGION AND OTHER SOCIAL AFFAIRS

**Tabel 4.4.1** Jumlah Tempat Peribadatan Menurut Desa/Kelurahan di Kecamatan Sawang, 2020  
**Table** Number of Worship Places by Villages/Kelurahan in Sawang District, 2020

| Desa/Kelurahan<br>Village/Kelurahan | Masjid<br>Mosque | Mushola<br>Pray<br>Room | Gereja<br>Protestan<br>Protestant<br>Church | Gereja<br>Katholik<br>Catholic<br>Church | Pura<br>Temple | Vihara |
|-------------------------------------|------------------|-------------------------|---|--|----------------|--------|
| (1)                                 | (2)              | (3)                     | (4)   | (5)                                      | (6)            | (7)    |
| Riseh Tunong                        | 4                | 6                       | -   | -  | -              | -      |
| Gunci                               | 3                | 6                       | -   | -  | -              | -      |
| Kubu                                | -                | 1                       | -   | -  | -              | -      |
| Blang Cut                           | 1                | 1                       | -   | -  | -              | -      |
| Riseh Teungoh                       | 1                | 1                       | -   | -  | -              | -      |
| Riseh Baroh                         | 1                | 1                       | -   | -  | -              | -      |
| Lhok Cut                            | -                | 1                       | -   | -  | -              | -      |
| Sawang                              | 2                | 5                       | -   | -  | -              | -      |
| Blang Teurakan                      | -                | 1                       | -   | -  | -              | -      |
| Jurong                              | 1                | 3                       | -   | -  | -              | -      |
| Blang Manyak                        | -                | 2                       | -   | -  | -              | -      |
| Lhok Jok                            | -                | 1                       | -   | -  | -              | -      |
| Babah Krueng                        | 1                | 2                       | -   | -  | -              | -      |
| Rambong Payong                      | -                | 1                       | -   | -  | -              | -      |
| Teupin Rusep                        | 4                | 9                       | -   | -  | -              | -      |
| Lancok                              | 1                | 1                       | -   | -  | -              | -      |
| Lhok Bayu                           | -                | 1                       | -   | -  | -              | -      |
| Paya Rabo Timu                      | -                | 1                       | -   | -  | -              | -      |
| Paya Rabo Lhok                      | 1                | 1                       | -   | -  | -              | -      |
| Krueng Baro                         | 1                | 1                       | -   | -  | -              | -      |
| Blang Reuling                       | 1                | 2                       | -   | -  | -              | -      |
| Punteuet                            | -                | 1                       | -   | -  | -              | -      |
| Meunasah Pulo                       | 1                | 1                       | -   | -  | -              | -      |
| Lhok Kuyun                          | -                | 1                       | -   | -  | -              | -      |
| Lhok Gajah                          | -                | 1                       | -   | -  | -              | -      |

Lanjutan Tabel/*Continued Table* 4.4.1

| Desa/Kelurahan<br><i>Village/Kelurahan</i> | Masjid<br><i>Mosque</i> | Mushola<br><i>Pray<br/>Room</i> | Gereja<br>Protestan<br><i>Protestant<br/>Church</i> | Gereja<br>Katholik<br><i>Catholic<br/>Church</i> | Pura<br><i>Temple</i> | Vihara |
|--|-------------------------|---------------------------------|---|--|-----------------------|--------|
| (1)  | (2)                     | (3)                             | (4)   | (5)  | (6)                   | (7)    |
| Pante Jalah                                | -                       | 1                               | -   | -  | -                     | -      |
| Babah Buloh                                | 1                       | 4                               | -   | -  | -                     | -      |
| Cot Lambideng                              | -                       | 1                               | -   | -  | -                     | -      |
| Gampong Teungoh                            | 1                       | 1                               | -   | -  | -                     | -      |
| Paya Gaboh                                 | 1                       | 3                               | -   | -  | -                     | -      |
| Kuta Meuligoe                              | -                       | 2                               | -   | -  | -                     | -      |
| Abeuk Reuling                              | 1                       | 1                               | -   | -  | -                     | -      |
| Cot Keumuneng                              | -                       | 1                               | -   | -  | -                     | -      |
| Ulee Geudong                               | 1                       | 4                               | -   | -  | -                     | -      |
| Tanjong Keumala                            | -                       | 1                               | -   | -  | -                     | -      |
| Lhok Krek                                  | -                       | 1                               | -   | -  | -                     | -      |
| Glee Dagang                                | 1                       | 3                               | -   | -  | -                     | -      |
| Lagang                                     | -                       | 1                               | -   | -  | -                     | -      |
| Lhok Merbo                                 | -                       | 1                               | -   | -  | -                     | -      |
| <b>Sawang</b>                              | <b>29</b>               | <b>77</b>                       | -   | -  | -                     | -      |

Catatan/*Note*: Data tahun 2021-2022 tidak tersedia, untuk data tahun 2023 belum dapat disajikan. Disajikan data tahun 2020. / *For 2021-2022 data not available, 2023 data cannot be published yet. 2020 data published.*

Sumber/*Source*: Badan Pusat Statistik, Pendataan Potensi Desa (Podes)/BPS-Statistics Indonesia, *Village Potential Data Collecting*

**Tabel 4.4.2** Banyaknya Kejadian Bencana Alam Menurut Desa/Kelurahan dan Jenis Bencana Alam di Kecamatan Sawang, 2020  
**Table** *Number of Natural Disaster Events by Villages/Kelurahan and Type of Natural Disaster in Sawang District, 2020*

| Desa/Kelurahan<br><i>Village/Kelurahan</i> | Gempa Bumi<br><i>Earthquake</i> | Tsunami<br><i>Tsunami</i> | Gunung<br>Meletus<br><i>Volcanic<br/>Eruption</i> | Tanah Longsor<br><i>Landslide</i> |
|--|---------------------------------|---------------------------|---|-----------------------------------|
| (1)  | (2)                             | (3)                       | (4)   | (5)                               |
| Riseh Tunong                               | -                               | -                         | -   | -                                 |
| Gunci                                      | -                               | -                         | -   | -                                 |
| Kubu                                       | -                               | -                         | -   | -                                 |
| Blang Cut                                  | -                               | -                         | -   | -                                 |
| Riseh Teungoh                              | -                               | -                         | -   | -                                 |
| Riseh Baroh                                | -                               | -                         | -   | -                                 |
| Lhok Cut                                   | -                               | -                         | -   | -                                 |
| Sawang                                     | -                               | -                         | -   | -                                 |
| Blang Teurakan                             | -                               | -                         | -   | -                                 |
| Jurong                                     | -                               | -                         | -   | -                                 |
| Blang Banyak                               | -                               | -                         | -   | -                                 |
| Lhok Jok                                   | -                               | -                         | -   | -                                 |
| Babah Krueng                               | -                               | -                         | -   | -                                 |
| Rambong Payong                             | -                               | -                         | -   | -                                 |
| Teupin Rusep                               | -                               | -                         | -   | -                                 |
| Lancok                                     | -                               | -                         | -   | -                                 |
| Lhok Bayu                                  | -                               | -                         | -   | -                                 |
| Paya Rabo Timu                             | -                               | -                         | -   | -                                 |
| Paya Rabo Lhok                             | -                               | -                         | -   | -                                 |
| Krueng Baro                                | -                               | -                         | -   | -                                 |
| Blang Reuling                              | -                               | -                         | -   | -                                 |
| Punteuet                                   | -                               | -                         | -   | -                                 |
| Meunasah Pulo                              | -                               | -                         | -   | -                                 |
| Lhok Kuyun                                 | -                               | -                         | -   | -                                 |
| Lhok Gajah                                 | -                               | -                         | -   | -                                 |

Lanjutan Tabel/*Continued Table 4.4.2*

| <b>Desa/Kelurahan<br/>Village/Kelurahan</b> | <b>Banjir<br/>Floods</b> | <b>Banjir Bandang<br/>Flash Floods</b> | <b>Kekeringan<br/>Drought</b> | <b>Kebakaran<br/>Hutan<br/>dan Lahan<br/>Forest and Land<br/>Fires</b> |
|---|--------------------------|--|-------------------------------|--|
| (1)   | (6)                      | (7)                                    | (8)                           | (9)  |
| Riseh Tunong                                | -                        | -                                      | -                             | -  |
| Gunci                                       | -                        | -                                      | -                             | -  |
| Kubu  | -                        | -                                      | -                             | -  |
| Blang Cut                                   | -                        | -                                      | -                             | -  |
| Riseh Teungoh                               | 2                        | -                                      | -                             | -  |
| Riseh Baroh                                 | -                        | -                                      | -                             | -  |
| Lhok Cut                                    | -                        | -                                      | -                             | -  |
| Sawang                                      | -                        | -                                      | -                             | -  |
| Blang Teurakan                              | -                        | -                                      | -                             | -  |
| Jurong                                      | -                        | -                                      | -                             | -  |
| Blang Banyak                                | -                        | -                                      | -                             | -  |
| Lhok Jok                                    | -                        | -                                      | -                             | -  |
| Babah Krueng                                | -                        | -                                      | -                             | -  |
| Rambong Payong                              | -                        | -                                      | -                             | -  |
| Teupin Rusep                                | -                        | -                                      | -                             | -  |
| Lancok                                      | -                        | -                                      | -                             | -  |
| Lhok Bayu                                   | -                        | -                                      | 1                             | -  |
| Paya Rabo Timu                              | -                        | -                                      | -                             | -  |
| Paya Rabo Lhok                              | -                        | -                                      | -                             | -  |
| Krueng Baro                                 | -                        | -                                      | -                             | -  |
| Blang Reuling                               | 1                        | -                                      | -                             | -  |
| Punteuet                                    | -                        | -                                      | -                             | -  |
| Meunasah Pulo                               | -                        | -                                      | -                             | -  |
| Lhok Kuyun                                  | -                        | -                                      | -                             | -  |
| Lhok Gajah                                  | -                        | -                                      | -                             | -  |

Lanjutan Tabel/*Continued Table 4.4.2*

| <b>Desa/Kelurahan<br/>Village/Kelurahan</b> | <b>Angin Puyuh/<br/>Puting Beliung/<br/>Topan<br/>Tornado/Typhoon</b> | <b>Gelombang<br/>Pasang<br/>Tidal Wave</b> | <b>Abrasi<br/>Abrasion</b> |
|---|---|--|----------------------------|
| (1)   | (10)  | (11)                                       | (12)                       |
| Riseh Tunong                                | -   | -  | -                          |
| Gunci                                       | -   | -  | -                          |
| Kubu  | -   | -  | -                          |
| Blang Cut                                   | -   | -  | -                          |
| Riseh Teungoh                               | -   | -  | -                          |
| Riseh Baroh                                 | -   | -  | -                          |
| Lhok Cut                                    | -   | -  | -                          |
| Sawang                                      | -   | -  | -                          |
| Blang Teurakan                              | -   | -  | -                          |
| Jurong                                      | -   | -  | -                          |
| Blang Banyak                                | -   | -  | -                          |
| Lhok Jok                                    | -   | -  | -                          |
| Babah Krueng                                | -   | -  | -                          |
| Rambong Payong                              | -   | -  | -                          |
| Teupin Rusep                                | -   | -  | -                          |
| Lancok                                      | -   | -  | -                          |
| Lhok Bayu                                   | -   | -  | -                          |
| Paya Rabo Timu                              | -   | -  | -                          |
| Paya Rabo Lhok                              | -   | -  | -                          |
| Krueng Baro                                 | -   | -  | -                          |
| Blang Reuling                               | -   | -  | -                          |
| Punteuet                                    | -   | -  | -                          |
| Meunasah Pulo                               | -   | -  | -                          |
| Lhok Kuyun                                  | -   | -  | -                          |
| Lhok Gajah                                  | -   | -  | -                          |



Lanjutan Tabel/*Continued Table 4.4.2*

| <b>Desa/Kelurahan<br/>Village/Kelurahan</b> | <b>Gempa Bumi<br/>Earthquake</b> | <b>Tsunami<br/>Tsunami</b> | <b>Gunung<br/>Meletus<br/>Volcanic<br/>Eruption</b> | <b>Tanah Longsor<br/>Landslide</b> |
|---|----------------------------------|----------------------------|---|------------------------------------|
| (1)   | (2)                              | (3)                        | (4)   | (5)                                |
| Pante Jalah                                 | -                                | -                          | -   | -                                  |
| Babah Buloh                                 | -                                | -                          | -   | -                                  |
| Cot Lambideng                               | -                                | -                          | -   | -                                  |
| Gampong Teungoh                             | -                                | -                          | -   | -                                  |
| Paya Gaboh                                  | -                                | -                          | -   | -                                  |
| Kuta Meuligoe                               | -                                | -                          | -   | -                                  |
| Abeuk Reuling                               | -                                | -                          | -   | -                                  |
| Cot Keumneng                                | -                                | -                          | -   | -                                  |
| Ulee Geudong                                | -                                | -                          | -   | -                                  |
| Tanjong Keumala                             | -                                | -                          | -   | -                                  |
| Lhok Krek                                   | -                                | -                          | -   | -                                  |
| Glee Dagang                                 | -                                | -                          | -   | -                                  |
| Lagang                                      | -                                | -                          | -   | -                                  |
| Lhok Merbo                                  | -                                | -                          | -   | -                                  |
| <b>Sawang</b>                               | -                                | -                          | -   | -                                  |

Lanjutan Tabel/*Continued Table* 4.4.2

| <b>Desa/Kelurahan<br/>Village/Kelurahan</b> | <b>Banjir<br/>Floods</b> | <b>Banjir Bandang<br/>Flash Floods</b> | <b>Kekeringan<br/>Drought</b> | <b>Kebakaran<br/>Hutan<br/>dan Lahan<br/>Forest and Land<br/>Fires</b> |
|---|--------------------------|--|-------------------------------|--|
| (1)   | (6)                      | (7)                                    | (8)                           | (9)  |
| Pante Jaloh                                 | -                        | -                                      | -                             | -  |
| Babah Buloh                                 | -                        | -                                      | -                             | -  |
| Cot Lambideng                               | -                        | -                                      | -                             | -  |
| Gampong Teungoh                             | -                        | -                                      | -                             | -  |
| Paya Gaboh                                  | -                        | -                                      | -                             | -  |
| Kuta Meuligoe                               | -                        | -                                      | -                             | -  |
| Abeuk Reuling                               | -                        | -                                      | -                             | -  |
| Cot Keumuneng                               | -                        | -                                      | -                             | -  |
| Ulee Geudong                                | 2                        | -                                      | -                             | -  |
| Tanjong Keumala                             | 1                        | -                                      | -                             | -  |
| Lhok Krek                                   | 1                        | -                                      | -                             | -  |
| Glee Dagang                                 | -                        | -                                      | -                             | -  |
| Lagang                                      | 1                        | -                                      | -                             | -  |
| Lhok Merbo                                  | -                        | -                                      | -                             | -  |
| <b>Sawang</b>                               | <b>8</b>                 | <b>-</b>                               | <b>1</b>                      | <b>-</b>   |

Lanjutan Tabel/*Continued Table* 4.4.2

| <b>Desa/Kelurahan<br/>Village/Kelurahan</b> | <b>Angin Puyuh/<br/>Puting Beliung/<br/>Topan<br/>Tornado/Typhoon</b> | <b>Gelombang<br/>Pasang<br/>Tidal Wave</b> | <b>Abrasi<br/>Abrasion</b> |
|---|---|--|----------------------------|
| (1)   | (10)  | (11)                                       | (12)                       |
| Pante Jaloh                                 | -   | -  | -                          |
| Babah Buloh                                 | -   | -  | -                          |
| Cot Lambideng                               | -   | -  | -                          |
| Gampong Teungoh                             | -   | -  | -                          |
| Paya Gaboh                                  | -   | -  | -                          |
| Kuta Meuligoe                               | -   | -  | -                          |
| Abeuk Reuling                               | -   | -  | -                          |
| Cot Keumuneng                               | -   | -  | -                          |
| Ulee Geudong                                | -   | -  | -                          |
| Tanjong Keumala                             | -   | -  | -                          |
| Lhok Krek                                   | -   | -  | -                          |
| Glee Dagang                                 | -   | -  | -                          |
| Lagang                                      | 1   | -  | -                          |
| Lhok Merbo                                  | -   | -  | -                          |
| <b>Sawang</b>                               | <b>1</b>  | <b>-</b>                                   | <b>-</b>                   |

Catatan/Note: Data tahun 2021-2022 tidak tersedia, untuk data tahun 2023 belum dapat disajikan. Disajikan data tahun 2020. / For 2021-2022 data not available, 2023 data cannot be published yet. 2020 data published.

Sumber/Source: Badan Pusat Statistik, Pendataan Potensi Desa (Podes)/BPS-Statistics Indonesia, Village Potential Data Collecting

**Tabel 4.4.3** Banyaknya Korban Jiwa Akibat Bencana Alam Menurut Desa/ Kelurahan dan Jenis Bencana Alam di Kecamatan Sawang, 2020  
**Table** *Number of Fatalities Due to Natural Disasters by Villages/ Kelurahan and Type of Natural Disaster in Sawang District, 2020*

| Desa/Kelurahan<br><i>Village/Kelurahan</i> | Gempa Bumi<br><i>Earthquake</i> | Tsunami<br><i>Tsunami</i> | Gunung<br>Meletus<br><i>Volcanic<br/>Eruption</i> | Tanah Longsor<br><i>Landslide</i> |
|--|---------------------------------|---------------------------|---|-----------------------------------|
| (1)  | (2)                             | (3)                       | (4)   | (5)                               |
| Riseh Tunong                               | -                               | -                         | -   | -                                 |
| Gunci                                      | -                               | -                         | -   | -                                 |
| Kubu                                       | -                               | -                         | -   | -                                 |
| Blang Cut                                  | -                               | -                         | -   | -                                 |
| Riseh Teungoh                              | -                               | -                         | -   | -                                 |
| Riseh Baroh                                | -                               | -                         | -   | -                                 |
| Lhok Cut                                   | -                               | -                         | -   | -                                 |
| Sawang                                     | -                               | -                         | -   | -                                 |
| Blang Teurakan                             | -                               | -                         | -   | -                                 |
| Jurong                                     | -                               | -                         | -   | -                                 |
| Blang Manyak                               | -                               | -                         | -   | -                                 |
| Lhok Jok                                   | -                               | -                         | -   | -                                 |
| Babah Krueng                               | -                               | -                         | -   | -                                 |
| Rambong Payong                             | -                               | -                         | -   | -                                 |
| Teupin Rusep                               | -                               | -                         | -   | -                                 |
| Lancok                                     | -                               | -                         | -   | -                                 |
| Lhok Bayu                                  | -                               | -                         | -   | -                                 |
| Paya Rabo Timu                             | -                               | -                         | -   | -                                 |
| Paya Rabo Lhok                             | -                               | -                         | -   | -                                 |
| Krueng Baro                                | -                               | -                         | -   | -                                 |
| Blang Reuling                              | -                               | -                         | -   | -                                 |
| Punteuet                                   | -                               | -                         | -   | -                                 |
| Meunasah Pulo                              | -                               | -                         | -   | -                                 |
| Lhok Kuyun                                 | -                               | -                         | -   | -                                 |
| Lhok Gajah                                 | -                               | -                         | -   | -                                 |

Lanjutan Tabel/*Continued Table* 4.4.3

| <b>Desa/Kelurahan<br/>Village/Kelurahan</b> | <b>Banjir<br/>Floods</b> | <b>Banjir Bandang<br/>Flash Floods</b> | <b>Kekeringan<br/>Drought</b> | <b>Kebakaran<br/>Hutan<br/>dan Lahan<br/>Forest and Land<br/>Fires</b> |
|---|--------------------------|--|-------------------------------|--|
| (1)   | (6)                      | (7)                                    | (8)                           | (9)  |
| Riseh Tunong                                | -                        | -                                      | -                             | -  |
| Gunci                                       | -                        | -                                      | -                             | -  |
| Kubu  | -                        | -                                      | -                             | -  |
| Blang Cut                                   | -                        | -                                      | -                             | -  |
| Riseh Teungoh                               | -                        | -                                      | -                             | -  |
| Riseh Baroh                                 | -                        | -                                      | -                             | -  |
| Lhok Cut                                    | -                        | -                                      | -                             | -  |
| Sawang                                      | -                        | -                                      | -                             | -  |
| Blang Teurakan                              | -                        | -                                      | -                             | -  |
| Jurong                                      | -                        | -                                      | -                             | -  |
| Blang Banyak                                | -                        | -                                      | -                             | -  |
| Lhok Jok                                    | -                        | -                                      | -                             | -  |
| Babah Krueng                                | -                        | -                                      | -                             | -  |
| Rambong Payong                              | -                        | -                                      | -                             | -  |
| Teupin Rusep                                | -                        | -                                      | -                             | -  |
| Lancok                                      | -                        | -                                      | -                             | -  |
| Lhok Bayu                                   | -                        | -                                      | -                             | -  |
| Paya Rabo Timu                              | -                        | -                                      | -                             | -  |
| Paya Rabo Lhok                              | -                        | -                                      | -                             | -  |
| Krueng Baro                                 | -                        | -                                      | -                             | -  |
| Blang Reuling                               | -                        | -                                      | -                             | -  |
| Punteuet                                    | -                        | -                                      | -                             | -  |
| Meunasah Pulo                               | -                        | -                                      | -                             | -  |
| Lhok Kuyun                                  | -                        | -                                      | -                             | -  |
| Lhok Gajah                                  | -                        | -                                      | -                             | -  |

Lanjutan Tabel/Continued Table 4.4.3

| <b>Desa/Kelurahan<br/>Village/Kelurahan</b> | <b>Angin Puyuh/<br/>Puting Beliung/<br/>Topan<br/>Tornado/Typhoon</b> | <b>Gelombang<br/>Pasang<br/>Tidal Wave</b> | <b>Abrasi<br/>Abrasion</b> |
|---|---|--|----------------------------|
| (1)   | (10)  | (11)                                       | (12)                       |
| Riseh Tunong                                | -   | -  | -                          |
| Gunci                                       | -   | -  | -                          |
| Kubu  | -   | -  | -                          |
| Blang Cut                                   | -   | -  | -                          |
| Riseh Teungoh                               | -   | -  | -                          |
| Riseh Baroh                                 | -   | -  | -                          |
| Lhok Cut                                    | -   | -  | -                          |
| Sawang                                      | -   | -  | -                          |
| Blang Teurakan                              | -   | -  | -                          |
| Jurong                                      | -   | -  | -                          |
| Blang Banyak                                | -   | -  | -                          |
| Lhok Jok                                    | -   | -  | -                          |
| Babah Krueng                                | -   | -  | -                          |
| Rambong Payong                              | -   | -  | -                          |
| Teupin Rusep                                | -   | -  | -                          |
| Lancok                                      | -   | -  | -                          |
| Lhok Bayu                                   | -   | -  | -                          |
| Paya Rabo Timu                              | -   | -  | -                          |
| Paya Rabo Lhok                              | -   | -  | -                          |
| Krueng Baro                                 | -   | -  | -                          |
| Blang Reuling                               | -   | -  | -                          |
| Punteuet                                    | -   | -  | -                          |
| Meunasah Pulo                               | -   | -  | -                          |
| Lhok Kuyun                                  | -   | -  | -                          |
| Lhok Gajah                                  | -   | -  | -                          |

Lanjutan Tabel/*Continued Table 4.4.3*

| <b>Desa/Kelurahan<br/>Village/Kelurahan</b> | <b>Gempa Bumi<br/>Earthquake</b> | <b>Tsunami<br/>Tsunami</b> | <b>Gunung<br/>Meletus<br/>Volcanic<br/>Eruption</b> | <b>Tanah Longsor<br/>Landslide</b> |
|---|----------------------------------|----------------------------|---|------------------------------------|
| (1)   | (2)                              | (3)                        | (4)   | (5)                                |
| Pante Jalo                                  | -                                | -                          | -   | -                                  |
| Babah Buloh                                 | -                                | -                          | -   | -                                  |
| Cot Lambideng                               | -                                | -                          | -   | -                                  |
| Gampong Teungoh                             | -                                | -                          | -   | -                                  |
| Paya Gaboh                                  | -                                | -                          | -   | -                                  |
| Kuta Meuligoe                               | -                                | -                          | -   | -                                  |
| Abeuk Reuling                               | -                                | -                          | -   | -                                  |
| Cot Keumuneng                               | -                                | -                          | -   | -                                  |
| Ulee Geudong                                | -                                | -                          | -   | -                                  |
| Tanjong Keumala                             | -                                | -                          | -   | -                                  |
| Lhok Krek                                   | -                                | -                          | -   | -                                  |
| Glee Dagang                                 | -                                | -                          | -   | -                                  |
| Lagang                                      | -                                | -                          | -   | -                                  |
| Lhok Merbo                                  | -                                | -                          | -   | -                                  |
| <b>Sawang</b>                               | -                                | -                          | -   | -                                  |

Lanjutan Tabel/*Continued Table 4.4.3*

| <b>Desa/Kelurahan<br/>Village/Kelurahan</b> | <b>Banjir<br/>Floods</b> | <b>Banjir Bandang<br/>Flash Floods</b> | <b>Kekeringan<br/>Drought</b> | <b>Kebakaran<br/>Hutan<br/>dan Lahan<br/>Forest and Land<br/>Fires</b> |
|---|--------------------------|--|-------------------------------|--|
| (1)   | (6)                      | (7)                                    | (8)                           | (9)  |
| Pante Jalah                                 | -                        | -                                      | -                             | -  |
| Babah Buloh                                 | -                        | -                                      | -                             | -  |
| Cot Lambideng                               | -                        | -                                      | -                             | -  |
| Gampong Teungoh                             | -                        | -                                      | -                             | -  |
| Paya Gaboh                                  | -                        | -                                      | -                             | -  |
| Kuta Meuligoe                               | -                        | -                                      | -                             | -  |
| Abeuk Reuling                               | -                        | -                                      | -                             | -  |
| Cot Keumuneng                               | -                        | -                                      | -                             | -  |
| Ulee Geudong                                | -                        | -                                      | -                             | -  |
| Tanjong Keumala                             | -                        | -                                      | -                             | -  |
| Lhok Krek                                   | -                        | -                                      | -                             | -  |
| Glee Dagang                                 | -                        | -                                      | -                             | -  |
| Lagang                                      | -                        | -                                      | -                             | -  |
| Lhok Merbo                                  | -                        | -                                      | -                             | -  |
| <b>Sawang</b>                               | -                        | -                                      | -                             | -  |



Lanjutan Tabel/*Continued Table 4.4.3*

| Desa/Kelurahan<br><i>Village/Kelurahan</i> | Angin Puyuh/<br>Puting Beliung/<br>Topan<br><i>Tornado/Typhoon</i> | Gelombang<br>Pasang<br><i>Tidal Wave</i> | Abrasi<br><i>Abrasion</i> |
|--|--|--|---------------------------|
| (1)  | (10)   | (11)                                     | (12)                      |
| Pante Jalah                                | -  | -  | -                         |
| Babah Buloh                                | -  | -  | -                         |
| Cot Lambideng                              | -  | -  | -                         |
| Gampong Teungoh                            | -  | -  | -                         |
| Paya Gaboh                                 | -  | -  | -                         |
| Kuta Meuligoe                              | -  | -  | -                         |
| Abeuk Reuling                              | -  | -  | -                         |
| Cot Keumuneng                              | -  | -  | -                         |
| Ulee Geudong                               | -  | -  | -                         |
| Tanjong Keumala                            | -  | -  | -                         |
| Lhok Krek                                  | -  | -  | -                         |
| Glee Dagang                                | -  | -  | -                         |
| Lagang                                     | -  | -  | -                         |
| Lhok Merbo                                 | -  | -  | -                         |
| <b>Sawang</b>                              | -  | -  | -                         |

Catatan/*Note*: Data tahun 2021-2022 tidak tersedia, untuk data tahun 2023 belum dapat disajikan. Disajikan data tahun 2020. / *For 2021-2022 data not available, 2023 data cannot be published yet. 2020 data published.*

Sumber/*Source*: Badan Pusat Statistik, Pendataan Potensi Desa (Podes)/BPS-Statistics Indonesia, *Village Potential Data Collecting*

**Tabel 4.4.4** Keberadaan Fasilitas/Upaya Antisipasi/Mitigasi Bencana Alam Menurut Desa/Kelurahan di Kecamatan Sawang, 2020  
**Table** Existence of Facilities/Efforts for Anticipation/Mitigation of Natural Disasters by Villages/Kelurahan by Villages/Kelurahan in Sawang District, 2020

| Desa/Kelurahan<br><i>Village/Kelurahan</i> | Sistem Peringatan Dini Bencana Alam<br><i>Natural Disaster Early Warning System</i> | Sistem Peringatan Dini Khusus Tsunami<br><i>Tsunami Early Warning System</i> | Perlengkapan Keselamatan<br><i>Safety Equipment</i> |
|--|---|--|---|
| (1)  | (2)   | (3)  | (4)   |
| Riseh Tunong                               | Tidak ada   | Bukan Wilayah potensi tsunami  | Tidak ada   |
| Gunci                                      | Tidak ada   | Bukan Wilayah potensi tsunami  | Ada   |
| Kubu                                       | Tidak ada   | Bukan Wilayah potensi tsunami  | Ada   |
| Blang Cut                                  | Tidak ada   | Bukan Wilayah potensi tsunami  | Ada   |
| Riseh Teungoh                              | Tidak ada   | Tidak ada  | Tidak ada   |
| Riseh Baroh                                | Tidak ada   | Bukan Wilayah potensi tsunami  | Tidak ada   |
| Lhok Cut                                   | Tidak ada   | Bukan Wilayah potensi tsunami  | Ada   |
| Sawang                                     | Tidak ada   | Bukan Wilayah potensi tsunami  | Ada   |
| Blang Teurakan                             | Tidak ada   | Bukan Wilayah potensi tsunami  | Ada   |
| Jurong                                     | Tidak ada   | Bukan Wilayah potensi tsunami  | Ada   |
| Blang Banyak                               | Tidak ada   | Bukan Wilayah potensi tsunami  | Tidak ada   |
| Lhok Jok                                   | Tidak ada   | Bukan Wilayah potensi tsunami  | Ada   |
| Babah Krueng                               | Tidak ada   | Bukan Wilayah potensi tsunami  | Ada   |
| Rambong Payong                             | Tidak ada   | Bukan Wilayah potensi tsunami  | Ada   |
| Teupin Rusep                               | Tidak ada   | Bukan Wilayah potensi tsunami  | Tidak ada   |
| Lancok                                     | Tidak ada   | Bukan Wilayah potensi tsunami  | Tidak ada   |
| Lhok Bayu                                  | Tidak ada   | Bukan Wilayah potensi tsunami  | Tidak ada   |
| Paya Rabo Timu                             | Ada   | Bukan Wilayah potensi tsunami  | Ada   |
| Paya Rabo Lhok                             | Tidak ada   | Bukan Wilayah potensi tsunami  | Ada   |
| Krueng Baro                                | Tidak ada   | Bukan Wilayah potensi tsunami  | Tidak ada   |
| Blang Reuling                              | Tidak ada   | Bukan Wilayah potensi tsunami  | Tidak ada   |
| Punteuet                                   | Tidak ada   | Bukan Wilayah potensi tsunami  | Tidak ada   |
| Meunasah Pulo                              | Tidak ada   | Bukan Wilayah potensi tsunami  | Tidak ada   |
| Lhok Kuyun                                 | Tidak ada   | Tidak ada  | Tidak ada   |
| Lhok Gajah                                 | Tidak ada   | Bukan Wilayah potensi tsunami  | Tidak ada   |

Lanjutan Tabel/*Continued Table 4.4.4*

| <b>Desa/Kelurahan<br/>Village/Kelurahan</b> | <b>Rambu-Rambu dan<br/>Jalur Evakuasi<br/>Bencana<br/>Sign and Evacuation<br/>Route</b> | <b>Pembuatan, Perawatan, atau Normalisasi:<br/>Sungai, Kanal, Tanggul, Parit, Drainase,<br/>Waduk,<br/>Pantai, dll<br/>Manufacture, Maintenance, or Normalization:<br/>Rivers, Canals, Embankment, etc</b> |
|---|---|--|
| (1)   | (5)   | (6)  |
| Riseh Tunong                                | Tidak ada   | Tidak ada  |
| Gunci                                       | Tidak ada   | Ada  |
| Kubu  | Tidak ada   | Ada  |
| Blang Cut                                   | Tidak ada   | Ada  |
| Riseh Teungoh                               | Tidak ada   | Ada  |
| Riseh Baroh                                 | Tidak ada   | Tidak ada  |
| Lhok Cut                                    | Tidak ada   | Ada  |
| Sawang                                      | Tidak ada   | Ada  |
| Blang Teurakan                              | Tidak ada   | Ada  |
| Jurong                                      | Tidak ada   | Ada  |
| Blang Manyak                                | Tidak ada   | Tidak ada  |
| Lhok Jok                                    | Tidak ada   | Ada  |
| Babah Krueng                                | Tidak ada   | Ada  |
| Rambong Payong                              | Tidak ada   | Ada  |
| Teupin Rusep                                | Tidak ada   | Tidak ada  |
| Lancok                                      | Tidak ada   | Ada  |
| Lhok Bayu                                   | Tidak ada   | Ada  |
| Paya Rabo Timu                              | Tidak ada   | Ada  |
| Paya Rabo Lhok                              | Tidak ada   | Ada  |
| Krueng Baro                                 | Tidak ada   | Tidak ada  |
| Blang Reuling                               | Tidak ada   | Tidak ada  |
| Punteuet                                    | Tidak ada   | Ada  |
| Meunasah Pulo                               | Tidak ada   | Tidak ada  |
| Lhok Kuyun                                  | Tidak ada   | Ada  |

Lanjutan Tabel/*Continued Table* 4.4.4

| <b>Desa/Kelurahan<br/>Village/Kelurahan</b> | <b>Sistem Peringatan<br/>Dini Bencana Alam<br/>Natural Disaster Early<br/>Warning System</b> | <b>Sistem Peringatan<br/>Dini Khusus Tsunami<br/>Tsunami Early Warning<br/>System</b> | <b>Perlengkapan<br/>Keselamatan<br/>Safety Equipment</b> |
|---|--|---|--|
| (1)   | (2)  | (3)   | (4)  |
| Pante Jaloh                                 | Tidak ada  | Bukan Wilayah potensi tsunami   | Tidak ada  |
| Babah Buloh                                 | Tidak ada  | Bukan Wilayah potensi tsunami   | Tidak ada  |
| Cot Lambideng                               | Tidak ada  | Bukan Wilayah potensi tsunami   | Tidak ada  |
| Gampong Teungoh                             | Tidak ada  | Bukan Wilayah potensi tsunami   | Tidak ada  |
| Paya Gaboh                                  | Tidak ada  | Bukan Wilayah potensi tsunami   | Tidak ada  |
| Kuta Meuligoe                               | Tidak ada  | Bukan Wilayah potensi tsunami   | Ada  |
| Abeuk Reuling                               | Tidak ada  | Bukan Wilayah potensi tsunami   | Tidak ada  |
| Cot Keumuneng                               | Tidak ada  | Bukan Wilayah potensi tsunami   | Tidak ada  |
| Ulee Geudong                                | Tidak ada  | Bukan Wilayah potensi tsunami   | Tidak ada  |
| Tanjong Keumala                             | Tidak ada  | Bukan Wilayah potensi tsunami   | Tidak ada  |
| Lhok Krek                                   | Tidak ada  | Bukan Wilayah potensi tsunami   | Tidak ada  |
| Glee Dagang                                 | Tidak ada  | Bukan Wilayah potensi tsunami   | Tidak ada  |
| Lagang                                      | Tidak ada  | Tidak ada   | Tidak ada  |
| Lhok Merbo                                  | Tidak ada  | Tidak ada   | Tidak ada  |

Lanjutan Tabel/*Continued Table 4.4.4*

| <b>Desa/Kelurahan<br/>Village/Kelurahan</b> | <b>Rambu-Rambu dan<br/>Jalur Evakuasi<br/>Bencana<br/>Sign and Evacuation<br/>Route</b> | <b>Pembuatan, Perawatan, atau Normalisasi:<br/>Sungai, Kanal, Tanggul, Parit, Drainase,<br/>Waduk,<br/>Pantai, dll<br/>Manufacture, Maintenance, or Normalization:<br/>Rivers, Canals, Embankment, etc</b> |
|---|---|--|
| (1)   | (5)   | (6)  |
| Lhok Gajah                                  | Tidak ada   | Tidak ada  |
| Pante Jaloh                                 | Tidak ada   | Tidak ada  |
| Babah Buloh                                 | Tidak ada   | Tidak ada  |
| Cot Lambideng                               | Tidak ada   | Ada  |
| Gampong Teungoh                             | Tidak ada   | Ada  |
| Paya Gaboh                                  | Tidak ada   | Tidak ada  |
| Kuta Meuligoe                               | Tidak ada   | Ada  |
| Abeuk Reuling                               | Tidak ada   | Ada  |
| Cot Keumuneng                               | Tidak ada   | Tidak ada  |
| Ulee Geudong                                | Tidak ada   | Ada  |
| Tanjong Keumala                             | Tidak ada   | Tidak ada  |
| Lhok Krek                                   | Tidak ada   | Tidak ada  |
| Glee Dagang                                 | Tidak ada   | Tidak ada  |
| Lagang                                      | Tidak ada   | Tidak ada  |
| Lhok Merbo                                  | Tidak ada   | Ada  |

Catatan/Note: Data tahun 2021-2022 tidak tersedia, untuk data tahun 2023 belum dapat disajikan. Disajikan data tahun 2020. / For 2021-2022 data not available, 2023 data cannot be published yet. 2020 data published.

Sumber/Source: Badan Pusat Statistik, Pendataan Potensi Desa (Podes)/BPS-Statistics Indonesia, Village Potential Data Collecting

**Tabel 4.4.5** Banyaknya Desa/Kelurahan yang Memiliki Kelompok Kegiatan Olahraga Menurut Jenis Olahraga dan Ketersediaan Fasilitas/Lapangan Olahraga di Kecamatan Sawang, 2020  
**Table** *Number of Villages/Kelurahan Having Sport Activities Groups by Type of Sport and Availability of Sport Facilities/Fields in Sawang District, 2020*

| Jenis Olahraga<br><i>Type of Sport</i>              | Kondisi Fasilitas/Lapangan Olahraga<br><i>Condition of Sport Facilities/Fields</i> |              |             | Tidak Ada Fasilitas/<br>Lapangan Olahraga<br><i>No Sport Facilities/<br/>Fields</i> |
|---|--|--------------|-------------|---|
|   | Baik   | Rusak Sedang | Rusak Parah |   |
| (1)   | (2)  | (3)          | (4)         | (5)   |
| Sepak Bola/ <i>Soccer</i>                           | 2  | 28           | 5           | 4   |
| Bola Voli/ <i>Volley Ball</i>                       | 1  | 14           | 3           | 21  |
| Bulu Tangkis/ <i>Badminton</i>                      | -  | 3            | -           | 36  |
| Bola Basket/ <i>Basket Ball</i>                     | -  | -            | -           | 39  |
| Tenis Lapangan/ <i>Court Tennis</i>                 | 1  | -            | -           | 39  |
| Tenis Meja/ <i>Table Tennis</i>                     | -  | -            | -           | 39  |
| Futsal  | -  | -            | -           | 39  |
| Renang/ <i>Swimming</i>                             | -  | -            | -           | 39  |
| Bela Diri/ <i>Martial Arts</i>                      | -  | -            | -           | 39  |
| Bilyard/ <i>Billiards</i>                           | -  | -            | -           | 39  |
| Fitnes, Aerobik, dll/ <i>Fitness, Aerobics, etc</i> | -  | -            | 1           | 38  |
| Lainnya/ <i>Others</i>                              | -  | -            | -           | 39  |

Catatan/Note: Data tahun 2021-2022 tidak tersedia, untuk data tahun 2023 belum dapat disajikan. Disajikan data tahun 2020. / For 2021-2022 data not available, 2023 data cannot be published yet. 2020 data published.

Sumber/Source: Badan Pusat Statistik, Pendataan Potensi Desa (Podes)/BPS-Statistics Indonesia, Village Potential Data Collecting

**BAB**  

---

*CHAPTER*

**5**

**PERTANIAN**  
*AGRICULTURE*







**PENJELASAN TEKNIS**

1. Tanaman sayuran semusim adalah tanaman sumber vitamin, garam mineral dan lain-lain yang dikonsumsi dari bagian tanaman yang berupa daun, bunga, buah, dan umbinya, yang berumur kurang dari satu tahun.
2. Tanaman buah-buahan semusim adalah tanaman sumber vitamin, garam mineral, dan lain-lain yang dikonsumsi dari bagian tanaman yang berupa buah, berumur kurang dari satu tahun, tidak berbentuk pohon/rumpun tetapi menjalar dan berbatang lunak.
3. Tanaman buah-buahan tahunan adalah tanaman sumber vitamin, garam mineral, dan lain-lain yang dikonsumsi dari bagian tanaman yang berupa buah dan merupakan tanaman tahunan.
4. Tanaman sayuran tahunan adalah tanaman sumber vitamin, garam mineral, dan lain-lain yang dikonsumsi dari bagian tanaman yang berupa daun dan atau buah yang berumur lebih dari satu tahun.
5. Tanaman biofarmaka adalah tanaman yang bermanfaat untuk obat-obatan, kosmetik, dan kesehatan yang dikonsumsi atau digunakan dari bagian-bagian tanaman seperti daun, batang,

**TECHNICAL NOTES**

1. *Seasonal vegetable plants are plants which are the sources of vitamin, mineral salt, etc, consumed from the part of the plant in the form of leaf, flower, fruit, and root with the age of less than one year.*
2. *Seasonal fruit plants are plants which are the sources of vitamin, mineral salt, etc, consumed from the part of the plant in the form of fruits. These plants are creeps with the age of less than one year.*
3. *Annual fruit plants are plants which are the sources of vitamin, contained mineral salt, etc, consumed from the part of plant in the form of fruit and more than one year of age.*
4. *Annual vegetable plants are plants which are the sources of vitamin, contained mineral salt, etc, consumed from the part of the plant in the form of vegetable and more than one year of age.*
5. *Medicinal plants are plants which are useful for medicine. It is consumed from part of the plant such as leaf, flower, fruit, tuber, and root.*

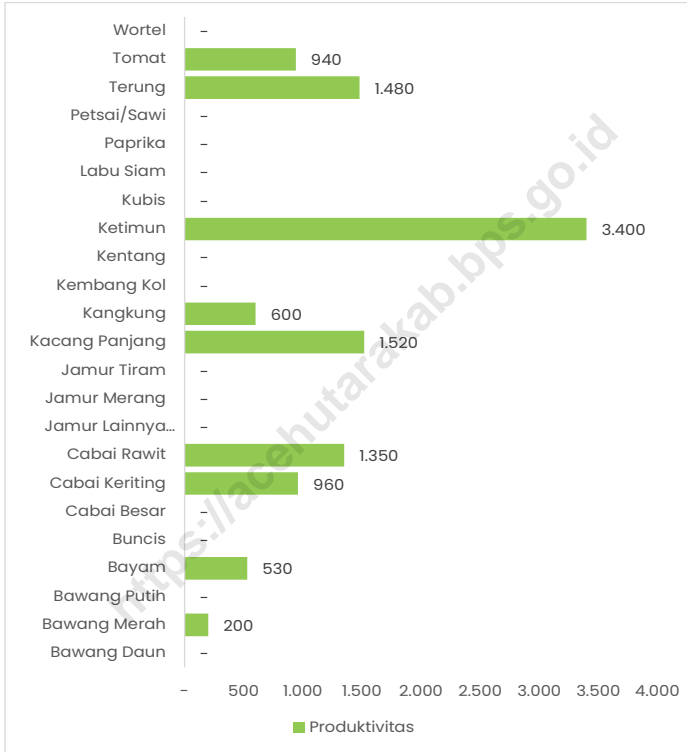
buah, umbi (rimpang) ataupun akar.

6. Tanaman hias adalah tanaman yang mempunyai nilai keindahan baik bentuk, warna daun, tajuk maupun bunganya, sering digunakan untuk penghias pekarangan dan lain sebagainya.

6. *Ornamental plants are plants which have a beauty value, either in shape, color of leaf or crown of flower, and they are often used as a yard decorator.*

<https://lacehutarakab.bps.go.id>





Sumber/Source : Badan Pusat Statistik, Statistik Pertanian Hortikultura SPH-SBS/BPS-Statistics Indonesia, Agricultural Statistic for Horticulture SPH-SBS

**Gambar 5.1** **Produksi Tanaman Sayuran dan Buah-buahan Semusim Menurut Jenis Tanaman di Kecamatan Sawang (kuintal), 2023**  
**Production of Seasonal Vegetables and Fruits by Kind of Plant in Sawang District (quintal), 2023**

**Tabel** 5.1  
**Table**

**Luas Panen Tanaman Sayuran dan Buah-buahan Semusim Menurut Jenis Tanaman di Kecamatan Sawang (ha), 2020–2023**  
**Harvested Area of Seasonal Vegetables and Fruits by Kind of Plant in Sawang District (ha), 2020–2023**

| Jenis Tanaman<br>Kind of Plants                   | 2020 | 2021 | 2022 | 2023 |
|---|------|------|------|------|
| (1)   | (2)  | (3)  | (4)  | (5)  |
| <b>Sayuran/Vegetables:</b>                        | 143  | 46   | 18   | 105  |
| Bawang Daun/ <i>Scallion</i>                      | -    | -    | -    | -    |
| Bawang Merah/ <i>Shallots</i>                     | 6    | 2    | 6    | 1    |
| Bawang Putih/ <i>Garlic</i>                       | -    | -    | -    | -    |
| Bayam/ <i>Spinach</i>                             | -    | -    | -    | 18   |
| Buncis/ <i>string bean</i>                        | -    | -    | -    | -    |
| Cabai Besar/TW/Teropong / <i>Chili/Big chili</i>  | 23   | 13   | 5    | -    |
| Cabai Keriting / <i>Chili/Curly chili</i>         | ...  | -    | 2    | 9    |
| Cabai Rawit/ <i>Chili/Cayenne Pepper</i>          | 16   | 3    | 1    | 8    |
| Jamur Lainnya                                     | ...  | -    | -    | -    |
| Jamur Merang / <i>Straw Mushrooms</i>             | ...  | -    | -    | -    |
| Jamur Tiram / <i>King Oyster Mushrooms</i>        | ...  | -    | -    | -    |
| Kacang Panjang/ <i>Long Beans</i>                 | 29   | 9    | 1    | 15   |
| Kangkung/ <i>Water Spinach</i>                    | -    | -    | -    | 19   |
| Kembang Kol/ <i>Cauliflower</i>                   | -    | -    | -    | -    |
| Kentang/ <i>Potato</i>                            | -    | -    | -    | -    |
| Ketimun/ <i>Cucumber</i>                          | 35   | 10   | 2    | 17   |
| Kubis/ <i>Cabbage</i>                             | -    | -    | -    | -    |
| Labu Siam/ <i>Chayote</i>                         | -    | -    | -    | -    |
| Paprika/ <i>Bell Pepper</i>                       | -    | -    | -    | -    |
| Petsai/Sawi/ <i>Chinese Cabbage/mustard green</i> | -    | -    | -    | -    |
| Terung/ <i>Eggplant</i>                           | 27   | 8    | -    | 10   |
| Tomat/ <i>Tomato</i>                              | 7    | 1    | 1    | 8    |
| Wortel/ <i>Carrot</i>                             | -    | -    | -    | -    |
| <b>Buah–buahan/Fruits:</b>                        | 3    | 4    | 1    | 7    |
| Melon/ <i>Melon</i>                               | -    | 3    | -    | -    |
| Semangka/ <i>Watermelon</i>                       | 3    | 1    | 1    | 7    |
| Stroberi/ <i>Strawberry</i>                       | -    | -    | -    | -    |

Catatan/Note: ...

Sumber/Source: Badan Pusat Statistik, Statistik Pertanian Hortikultura SPH-SBS/BPS-Statistics Indonesia, Agricultural Statistic for Horticulture SPH-SBS

**Tabel 5.2**      **Produksi Tanaman Sayuran dan Buah-buahan Semusim Menurut Jenis Tanaman di Kecamatan Sawang (kuintal), 2020–2023**  
**Table**        **Production of Seasonal Vegetables and Fruits by Kind of Plant in Sawang District (quintal), 2020–2023**

| Jenis Tanaman<br>Kind of Plants            | 2020   | 2021  | 2022 | 2023   |
|--|--------|-------|------|--------|
| (1)  | (2)    | (3)   | (4)  | (5)    |
| <b>Sayuran/Vegetables:</b>                 | 37.930 | 3.310 | 510  | 10.980 |
| Bawang Daun/ Scallion                      | -      | -     | -    | -      |
| Bawang Merah/ Shallots                     | 350    | 30    | 200  | 200    |
| Bawang Putih/ Garlic                       | -      | -     | -    | -      |
| Bayam/ Spinach                             | -      | -     | -    | 530    |
| Buncis/ string bean                        | -      | -     | -    | -      |
| Cabai Besar/TW/Teropong / Chili/Big chili  | 5.340  | 550   | 60   | -      |
| Cabai Keriting / Chili/Curlly chili        | -      | -     | 30   | 960    |
| Cabai Rawit/ Chili/Cayenne Pepper          | 2.600  | 250   | 30   | 1.350  |
| Jamur Lainnya                              | -      | -     | -    | -      |
| Jamur Merang / Straw Mushrooms             | -      | -     | -    | -      |
| Jamur Tiram / King Oyster Mushrooms        | -      | -     | -    | -      |
| Kacang Panjang/ Long Beans                 | 7.000  | 530   | 50   | 1.520  |
| Kangkung/ Water Spinach                    | -      | -     | -    | 600    |
| Kembang Kol/ Cauliflower                   | -      | -     | -    | -      |
| Kentang/ Potato                            | -      | -     | -    | -      |
| Ketimun/ Cucumber                          | 14.600 | 1.350 | 100  | 3.400  |
| Kubis/ Cabbage                             | -      | -     | -    | -      |
| Labu Siam/ Chayote                         | -      | -     | -    | -      |
| Paprika/ Bell Pepper                       | -      | -     | -    | -      |
| Petsai/Sawi/ Chinese Cabbage/mustard green | -      | -     | -    | -      |
| Terung/ Eggplant                           | 7.100  | 500   | -    | 1.480  |
| Tomat/ Tomato                              | 940    | 100   | 40   | 940    |
| Wortel/ Carrot                             | -      | -     | -    | -      |
| <b>Buah–buahan/Fruits:</b>                 | 202    | 230   | 20   | ...    |
| Melon/ Melon                               | -      | 130   | -    | ...    |
| Semangka/ Watermelon                       | 202    | 100   | 20   | ...    |
| Stroberi/ Strawberry                       | -      | -     | -    | ...    |

Catatan/Note: ...

Sumber/Source: Badan Pusat Statistik, Statistik Pertanian Hortikultura SPH-SBS/BPS-Statistics Indonesia, Agricultural Statistic for Horticulture SPH-SBS

**Tabel**  
**Table** 5.3

**Luas Panen Tanaman Biofarmaka Menurut Jenis Tanaman di Kecamatan Sawang (m<sup>2</sup>), 2020–2023**  
**Harvested Area of Medicinal Plants by Kind of Plant in Sawang District (m<sup>2</sup>), 2020–2023**

| Jenis Tanaman<br>Kind of Plants                       | 2020   | 2021  | 2022   | 2023   |
|---|--------|-------|--------|--------|
| (1)   | (2)    | (3)   | (4)    | (5)    |
| Jahe/ <i>Ginger</i>                                   | 9.000  | 6.000 | 25.000 | 20.000 |
| Jeruk Nipis/ <i>Lime</i> <sup>1</sup>                 | -      | -     | -      | 1.000  |
| Kapulaga/ <i>Java Cardamom</i>                        | -      | -     | -      | -      |
| Keji Beling/ <i>Verbenaceae</i>                       | -      | -     | -      | -      |
| Kencur/ <i>East Indian Galangal</i>                   | 3.600  | -     | 5.000  | -      |
| Kunyit/ <i>Turmeric</i>                               | 14.600 | 2.000 | 25.000 | 10.000 |
| Laos/Lengkuas/ <i>Galanga</i>                         | 5.300  | -     | 4.000  | 10.000 |
| Lempuyang/ <i>Zingiber Aromaticum</i>                 | -      | -     | -      | -      |
| Lidah Buaya/ <i>Aloevera</i>                          | -      | -     | -      | -      |
| Mahkota Dewa/ <i>Phaleria Macrocarpa</i> <sup>1</sup> | -      | -     | -      | -      |
| Mengkudu/Pace/ <i>Indian Mulberry</i> <sup>1</sup>    | -      | -     | -      | -      |
| Sambiloto/ <i>King of Bitter</i>                      | -      | -     | -      | -      |
| Serai/ <i>Lemongrass</i>                              | -      | -     | -      | -      |
| Temuireng/ <i>Black Turmeric</i>                      | -      | -     | -      | -      |
| Temukunci/ <i>Chinese Keys</i>                        | -      | -     | -      | -      |
| Temulawak/ <i>Java Turmeric</i>                       | -      | -     | -      | -      |

Catatan/Note: <sup>1</sup>Satuan dalam pohon/unit in tree

Sumber/SOURCE: Badan Pusat Statistik, Statistik Pertanian Hortikultura SPH-TBF/BPS-Statistics Indonesia, Agricultural Statistic for Horticulture SPH-TBF

**Tabel 5.4**      **Produksi Tanaman Biofarmaka Menurut Jenis Tanaman di Kecamatan Sawang (kg), 2020–2023**  
**Table**            **Production of Medicinal Plants by Kind of Plant in Sawang District (kg), 2020–2023**

| Jenis Tanaman<br>Kind of Plants          | 2020   | 2021   | 2022   | 2023   |
|--|--------|--------|--------|--------|
| (1)                                      | (2)    | (3)    | (4)    | (5)    |
| Jahe/ <i>Ginger</i>                      | 36.400 | 12.000 | 9.000  | 15.000 |
| Jeruk Nipis/ <i>Lime</i>                 | ...    | -      | -      | 5.000  |
| Kapulaga/ <i>Java Cardamom</i>           | -      | -      | -      | -      |
| Keji Beling/ <i>Verbenaceae</i>          | -      | -      | -      | -      |
| Kencur/ <i>East Indian Galangal</i>      | 8.800  | -      | 12.500 | -      |
| Kunyit/ <i>Turmeric</i>                  | 41.160 | 4.000  | 50.000 | 15.000 |
| Laos/Lengkuas/ <i>Galanga</i>            | 17.100 | -      | 7.000  | 20.000 |
| Lempuyang/ <i>Zingiber Aromaticum</i>    | -      | -      | -      | -      |
| Lidah Buaya/ <i>Aloevera</i>             | -      | -      | -      | -      |
| Mahkota Dewa/ <i>Phaleria Macrocarpa</i> | -      | -      | -      | -      |
| Mengkudu/Pace/ <i>Indian Mulberry</i>    | -      | -      | -      | -      |
| Sambiloto/ <i>King of Bitter</i>         | -      | -      | -      | -      |
| Serai/ <i>Lemongrass</i>                 | -      | -      | -      | -      |
| Temuireng/ <i>Black Turmeric</i>         | -      | -      | -      | -      |
| Temukunci/ <i>Chinese Keys</i>           | -      | -      | -      | -      |
| Temulawak/ <i>Java Turmeric</i>          | -      | -      | -      | -      |

Catatan/Note: ...

Sumber/Source: Badan Pusat Statistik, Statistik Pertanian Hortikultura SPH-TBF/BPS-Statistics Indonesia, *Agricultural Statistic for Horticulture SPH-TBF*



**Tabel 5.5** Luas Panen Tanaman Hias Menurut Jenis Tanaman di Kecamatan Sawang (m<sup>2</sup>), 2020–2023  
**Table** *Harvested Area of Ornamental Plants by Kind of Plant in Sawang District (m<sup>2</sup>), 2020–2023*

| Jenis Tanaman<br><i>Kind of Plants</i>       | 2020 | 2021 | 2022 | 2023 |
|--|------|------|------|------|
| (1)  | (2)  | (3)  | (4)  | (5)  |
| Anggrek Pot/ <i>Orchid Potted Orchid</i>     | -    | -    | -    | -    |
| Anggrek Potong/Cut <i>Orchid</i>             | -    | -    | -    | -    |
| Anthurium Bunga/ <i>Flamingo Lily Flower</i> | -    | -    | -    | -    |
| Anthurium Daun/ <i>Anthurium</i>             | -    | -    | -    | -    |
| Anyelir/ <i>Carnation</i>                    | -    | -    | -    | -    |
| Balaceng/ <i>Dieffenbacia</i>                | -    | -    | -    | -    |
| Bromelia                                     | -    | -    | -    | -    |
| Bugenvil                                     | -    | -    | -    | -    |
| Dracaena/ <i>Dracaena</i>                    | -    | -    | -    | -    |
| Euphorbia/ <i>Euphorbia</i>                  | -    | -    | -    | -    |
| Gladiol/ <i>Gladiol</i>                      | -    | -    | -    | -    |
| Hanjuang/ <i>Cordyline</i>                   | -    | -    | -    | -    |
| Herbras/ <i>Gerbera</i>                      | -    | -    | -    | -    |
| Kamboja Jepang/ <i>Adenium</i>               | -    | -    | -    | -    |
| Keladi Hias/ <i>Caladium</i>                 | -    | -    | -    | -    |
| Krisan/ <i>Chrysantemum</i>                  | -    | -    | -    | -    |
| Mawar/ <i>Rose</i>                           | -    | -    | -    | -    |
| Melati/ <i>Jasmine</i>                       | -    | -    | -    | -    |
| Monstera/ <i>Monstera</i>                    | -    | -    | -    | -    |
| Pakis/ <i>Leather Leaf Fern</i>              | -    | -    | -    | -    |
| Palem/ <i>Palm</i> <sup>1</sup>              | -    | -    | -    | -    |
| Pedang-Pedangan/ <i>Sansevieria</i>          | -    | -    | -    | -    |
| Philodendron/ <i>Philodendron</i>            | -    | -    | -    | -    |
| Pisang-Pisangan/ <i>Heliconia</i>            | -    | -    | -    | -    |
| Puring/ <i>Croton</i>                        | -    | -    | -    | -    |
| Sedap Malam/ <i>Tuberose</i>                 | -    | -    | -    | -    |
| Soka/ <i>Ixora</i>                           | -    | -    | -    | -    |
| Sri Rejeki/ <i>Aglaonema</i>                 | -    | -    | -    | -    |

Catatan/Note: <sup>1</sup>Satuan dalam pohon/unit in tree

Sumber/Source: Badan Pusat Statistik, Statistik Pertanian Hortikultura SPH-TH/BPS-Statistics Indonesia, *Agricultural Statistik for Horticulture SPH-TH*

**Tabel 5.6**      **Produksi Tanaman Hias Menurut Jenis Tanaman di Kecamatan Sawang (tangkai), 2020–2023**  
**Table**            **Production of Ornamental Plants by Kind of Plant n Sawang District (stalks), 2020–2023**

| Jenis Tanaman<br><i>Kind of Plants</i>                | 2020 | 2021 | 2022 | 2023 |
|---|------|------|------|------|
| (1)   | (2)  | (3)  | (4)  | (5)  |
| Anggrek Pot/ <i>Orchid Potted Orchid</i> <sup>1</sup> | -    | -    | -    | -    |
| Anggrek Potong/Cut <i>Orchid</i>                      | -    | -    | -    | -    |
| Anthurium Bunga/ <i>Flamingo Lily Flower</i>          | -    | -    | -    | -    |
| Anthurium Daun/ <i>Anthurium</i> <sup>1</sup>         | -    | -    | -    | -    |
| Anyelir/ <i>Carnation</i>                             | -    | -    | -    | -    |
| Balanceng/ <i>Dieffenbacia</i> <sup>1</sup>           | -    | -    | -    | -    |
| Bromelia <sup>1</sup>                                 | -    | -    | -    | -    |
| Bugenvil <sup>1</sup>                                 | -    | -    | -    | -    |
| Dracaena/ <i>Dracaena</i> <sup>1</sup>                | -    | -    | -    | -    |
| Euphorbia/ <i>Euphorbia</i> <sup>1</sup>              | -    | -    | -    | -    |
| Gladiol/ <i>Gladiol</i>                               | -    | -    | -    | -    |
| Hanjuang/ <i>Cordyline</i> <sup>1</sup>               | -    | -    | -    | -    |
| Herbras/ <i>Gerbera</i>                               | -    | -    | -    | -    |
| Kamboja Jepang/ <i>Adenium</i> <sup>1</sup>           | -    | -    | -    | -    |
| Keladi Hias/ <i>Caladium</i> <sup>1</sup>             | -    | -    | -    | -    |
| Krisan/ <i>Chrysantemum</i>                           | -    | -    | -    | -    |
| Mawar/ <i>Rose</i>                                    | -    | -    | -    | -    |
| Melati/ <i>Jasmine</i> <sup>2</sup>                   | -    | -    | -    | -    |
| Monstera/ <i>Monstera</i> <sup>1</sup>                | -    | -    | -    | -    |
| Pakis/ <i>Leather Leaf Fern</i> <sup>1</sup>          | -    | -    | -    | -    |
| Palem/ <i>Palm</i> <sup>1</sup>                       | -    | -    | -    | -    |
| Pedang-Pedangan/ <i>Sansevieria</i> <sup>3</sup>      | -    | -    | -    | -    |
| Philodendron/ <i>Philodendron</i> <sup>1</sup>        | -    | -    | -    | -    |
| Pisang-Pisangan/ <i>Heliconia</i>                     | -    | -    | -    | -    |
| Puring/ <i>Croton</i> <sup>1</sup>                    | -    | -    | -    | -    |
| Sedap Malam/ <i>Tuberose</i>                          | -    | -    | -    | -    |
| Soka/ <i>Ixora</i> <sup>1</sup>                       | -    | -    | -    | -    |
| Sri Rejeki/ <i>Aglaonema</i> <sup>1</sup>             | -    | -    | -    | -    |

Catatan/Note:      <sup>1</sup>Dalam satuan pohon/unit in tree; <sup>2</sup>Dalam Satuan kg/unit in kg; <sup>3</sup>Dalam Satuan rumpun/unit in clumps

Sumber/Source:      Badan Pusat Statistik, Statistik Pertanian Hortikultura SPH-TH/BPS-Statistics Indonesia, Agricultural Statistik for Horticulture SPH-TH

**Tabel**  
**Table** 5.7

**Produksi Buah-Buahan dan Sayuran Tahunan Menurut Jenis Tanaman di Kecamatan Sawang (kuintal), 2020–2023**  
**Production of Annual Fruits and Vegetables by Kind of Plant in Sawang District (quintal), 2020–2023**

| Jenis Tanaman<br>Kind of Plants              | 2020  | 2021   | 2022   | 2023   |
|--|-------|--------|--------|--------|
| (1)  | (2)   | (3)    | (4)    | (5)    |
| <b>Buah–Buahan/Fruits:</b>                   | 4.892 | 16.080 | 23.287 | 21.798 |
| Alpukat/ <i>Avocado</i>                      | -     | -      | -      | -      |
| Anggur/ <i>Grape</i>                         | -     | -      | -      | -      |
| Apel/ <i>Apple</i>                           | -     | -      | -      | -      |
| Belimbing/ <i>StarFruit</i>                  | -     | -      | -      | 20     |
| Buahnaga/ <i>Dragonfruit</i>                 | -     | -      | -      | -      |
| Duku/ Langsung/ Kokosan/ <i>Duku</i>         | 168   | 2.881  | 3.500  | 400    |
| Durian/ <i>Durian</i>                        | 547   | 3.611  | 4.000  | 1.000  |
| JambuAir/ <i>WaterApple</i>                  | 80    | 661    | 206    | 205    |
| JambuBiji/ <i>Guava</i>                      | -     | -      | -      | -      |
| Jengkol/ <i>Jengkol</i>                      | -     | -      | -      | -      |
| JerukBesar/ <i>Pomelo</i>                    | 150   | 900    | 317    | -      |
| Jeruk Siam/ Keprok/ <i>Orange/ Tangerine</i> | -     | -      | -      | -      |
| Lemon  | -     | -      | -      | -      |
| Lengkeng/ <i>Dimocarpus Longan</i>           | -     | -      | -      | -      |
| Mangga/ <i>Mango</i>                         | 200   | 781    | 1.422  | 600    |
| Manggis/ <i>Mangosteen</i>                   | 100   | 119    | 295    | -      |
| Melinjo/ <i>Gnetum/ Melinjo</i>              | -     | -      | -      | -      |
| Nangka/ Cempedak/ <i>Jackfruit</i>           | 600   | 340    | 100    | 60     |
| Nenas/ <i>Pineapple</i>                      | 47    | 10     | 42     | 43     |
| Pepaya/ <i>Papaya</i>                        | 1.600 | 2.411  | 4.795  | 10.110 |
| Petai/ <i>Twisted Cluster Bean</i>           | -     | -      | -      | -      |
| Pisang/ <i>Banana</i>                        | 1.200 | 966    | 5.610  | 8.600  |
| Rambutan/ <i>Rambutan</i>                    | 200   | 3.400  | 3.000  | 200    |
| Salak/ <i>Snakefruit</i>                     | -     | -      | -      | -      |
| Sawo/ <i>Sapodilla/ Sawo</i>                 | -     | -      | -      | 560    |
| Sirsak/ <i>Soursop</i>                       | -     | -      | -      | -      |
| Sukun/ <i>Bread fruit</i>                    | -     | -      | -      | -      |
| <b>Sayuran/Vegetables</b>                    | ...   | ...    | ...    | ...    |

Catatan/Note: ...

Sumber/Source: Badan Pusat Statistik, Statistik Pertanian Hortikultura SPH-BST/BPS-Statistics Indonesia, Agricultural Statistic for Horticulture SPH-BST



**BAB**  

---

**CHAPTER**

**6**

**PARIWISATA, TRANSPORTASI,  
DAN KOMUNIKASI**

*TOURISM, TRANSPORTATION, AND COMMUNICATION*



**PENJELASAN TEKNIS**

**TECHNICAL NOTES**

- |   |  |
|---|--|
| <p>1. Hotel adalah penyediaan akomodasi secara harian berupa kamar-kamar di dalam satu bangunan yang dapat dilengkapi dengan jasa pelayanan makan dan minum, kegiatan hiburan dan atau fasilitas lainnya. Hotel terdiri dari hotel berbintang dan hotel non- bintang.</p>   | <p>1. <i>Hotel is a daily supply of accommodation rooms within a building which can be equipped with eating and drinking services, entertainment activities and/or other facilities. Hotel consists of a classified hotel and a non-classified hotel.</i></p>  |
| <p>2. Hotel bintang adalah usaha penyediaan jasa pelayanan penginapan, makan minum serta jasa lainnya bagi umum dengan menggunakan sebagian atau seluruh bangunan. Usaha ini dikelola secara komersial serta memenuhi ketentuan persyaratan sebagai hotel bintang (termasuk berlian) yang ditetapkan dalam surat keputusan instansi yang membinanya. Misalnya hotel bintang lima, hotel bintang empat dan seterusnya.</p> | <p>2. <i>A star hotel is the business of providing an accommodation, eating and drinking as well as other services for the public by using a building or a part of a building. It is managed commercially and meets specified requirements as a star hotel (including diamonds) set forth in the decree of fostering agency. For example, five star hotel, four star hotel, and so on.</i></p> |
| <p>3. Hotel Melati adalah usaha penyediaan jasa layanan penginapan bagi umum yang dikelola secara komersial dengan menggunakan sebagian atau seluruh bagian bangunan yang telah memenuhi ketentuan sebagai hotel melati yang ditetapkan dalam surat keputusan instansi yang membinanya.</p>   | <p>3. <i>Jasmine hotel is an accommodation establishment especially prepared to public which manage commercially. It uses a building or part of building and it has fulfilled the requirements as a jasmine hotel which are determined by specified agency.</i></p>  |
| <p>4. Penginapan (hostel/motel/losmen/wisma) adalah</p>   | <p>4. <i>Inn (hostel/motel/inn/wisma) is a type of accommodation that</i></p>  |

jenis akomodasi yang mempergunakan sebagian atau keseluruhan bangunan untuk jasa pelayanan penginapan bagi umum, biasanya tanpa fasilitas pelayanan makan minum yang dikelola secara komersial dengan izin usaha bukan hotel. Yang dicatat mencakup hostel, motel, matel, bumi perkemahan, pondok wisata, losmen, wisma, dan sejenisnya.

*uses part or all of the building for lodging services for the public, usually without food and drink service facilities that are managed commercially with a non-hotel business license. Listed includes hostels, motels, matels, campgrounds, tourist lodges, inns, guesthouses, and the like.*

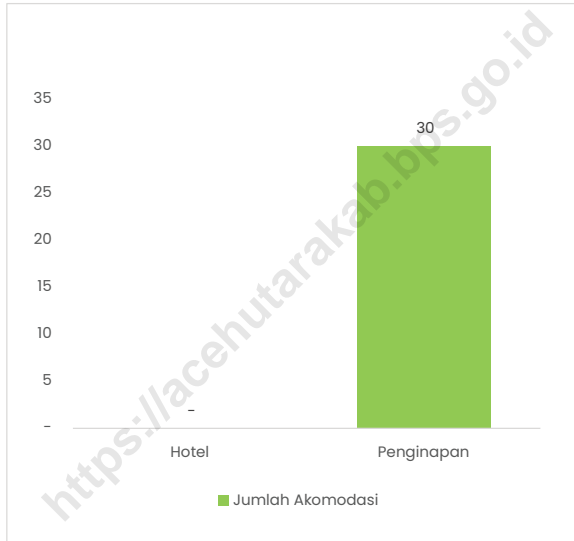
5. Kantor Pos adalah tempat pemberi pelayanan komunikasi tertulis dan atau surat elektronik, layanan paket, layanan logistik, layanan transaksi keuangan, dan layanan keagenan pos untuk kepentingan umum. Rumah pos berfungsi sama seperti kantor pos dan kantor pos pembantu, bedanya rumah pos biasanya terletak di daerah terpencil.
6. Telekomunikasi adalah setiap pemancaran, pengiriman dan atau penerimaan dari setiap informasi dalam bentuk tanda-tanda, isyarat, tulisan, gambar, suara dan bunyi melalui sistem kawat, optik, radio atau sistem elektromagnetik lainnya.
7. Jaringan telekomunikasi adalah rangkaian perangkat telekomunikasi dan kelengkapannya yang digunakan dalam bertelekomunikasi.

5. *Post Office is a service provider facility of written communication and or electronic mail, parcel service, logistics services, financial transaction services, and postal services to the public. Postal house has the same function as the post office and subsidiary of post office, the difference is that postal house is usually located in remote areas.*
6. *Telecommunication includes every transmitting, delivering and or receiving from every information of marking, signal, article, picture, sound and voice through strand of wire system, optic, radio or other electromagnetic system.*
7. *Telecommunication network is peripheral network of telecommunication and its equipment used in the means of telecommunication.*



8. Telepon bergerak seluler adalah perangkat telekomunikasi elektronik yang mempunyai kemampuan dasar yang sama dengan telepon tetap kabel, namun dapat dibawa ke mana-mana (portable, mobile) dan tidak perlu disambungkan dengan jaringan telekomunikasi kabel. Telepon seluler modern biasanya mendukung layanan tambahan seperti Short Messages Services (SMS), Multimedia Messages Service (MMS), e-mail dan akses Internet, aplikasi bisnis dan permainan, serta fotografi. Indonesia mempunyai dua sistem jaringan telepon bergerak seluler yaitu Global System for Mobile Telecommunications (GSM) dan CDMA.
8. *Cellular mobile phone is an electronic telecommunication device which has the same basic capabilities with fixed cables, but can be taken anywhere (portable, mobile) and does not need to be connected to the wired telecommunication networks. In addition to functioning as a telephone, modern mobile phone typically supports additional services such as Short Messages Services (SMS), Multimedia Messages Service (MMS), e-mail and access to the Internet, business applications and games, as well as photography. Currently, Indonesia has two cellular mobile telephone network systems that are GSM (Global System for Mobile Telecommunications) and Code Division Multiple Access (CDMA).*





Sumber/Source : Badan Pusat Statistik, Pendataan Potensi Desa (Podes)/BPS-Statistics Indonesia, Village Potential Data Collecting

**Gambar**  
**Figures** 6.1

**Jumlah Sarana Akomodasi dan Jenis Akomodasi di Kecamatan Sawang, 2022**  
**Number of Accomodation Facilities and Type of Accomodation in Sawang District, 2022**

## 6.1 PARIWISATA TOURISM

**Tabel 6.1.1** Jumlah Sarana Akomodasi Menurut Desa/Kelurahan dan Jenis Akomodasi di Kecamatan Sawang, 2020  
*Number of Accomodation Facilities by Villages/Kelurahan and Type of Accomodation in Sawang District, 2020*

| Desa/Kelurahan<br><i>Village/Kelurahan</i> | Hotel | Penginapan<br><i>Inn</i> |
|--|-------|--------------------------|
| (1)  | (2)   | (3)                      |
| Riseh Tunong                               | -     | -                        |
| Gunci                                      | -     | -                        |
| Kubu                                       | -     | -                        |
| Blang Cut                                  | -     | -                        |
| Riseh Teungoh                              | -     | -                        |
| Riseh Baroh                                | -     | -                        |
| Lhok Cut                                   | -     | -                        |
| Sawang                                     | -     | -                        |
| Blang Teurakan                             | -     | -                        |
| Jurong                                     | -     | -                        |
| Blang Banyak                               | -     | -                        |
| Lhok Jok                                   | -     | -                        |
| Babah Krueng                               | -     | -                        |
| Rambong Payong                             | -     | -                        |
| Teupin Rusep                               | -     | -                        |
| Lancok                                     | -     | -                        |
| Lhok Bayu                                  | -     | -                        |
| Paya Rabo Timu                             | -     | -                        |
| Paya Rabo Lhok                             | -     | -                        |
| Krueng Baro                                | -     | -                        |
| Blang Reuling                              | -     | -                        |
| Punteuet                                   | -     | -                        |
| Meunasah Pulo                              | -     | -                        |
| Lhok Kuyun                                 | -     | -                        |
| Lhok Gajah                                 | -     | -                        |

Lanjutan Tabel/*Continued Table* 6.1.1

| <b>Desa/Kelurahan<br/>Village/Kelurahan</b> | <b>Hotel</b> | <b>Penginapan<br/>Inn</b> |
|---|--------------|---------------------------|
| (1)   | (2)          | (3)                       |
| Pante Jalloh                                | -            | -                         |
| Babah Buloh                                 | -            | -                         |
| Cot Lambideng                               | -            | -                         |
| Gampong Teungoh                             | -            | -                         |
| Paya Gaboh                                  | -            | -                         |
| Kuta Meuligoe                               | -            | -                         |
| Abeuk Reuling                               | -            | -                         |
| Cot Keumuneng                               | -            | -                         |
| Ulee Geudong                                | -            | -                         |
| Tanjong Keumala                             | -            | -                         |
| Lhok Krek                                   | -            | -                         |
| Glee Dagang                                 | -            | -                         |
| Lagang                                      | -            | 30                        |
| Lhok Merbo                                  | -            | -                         |
| <b>Sawang</b>                               | <b>-</b>     | <b>30</b>                 |

Catatan/Note: Data tahun 2021-2022 tidak tersedia, untuk data tahun 2023 belum dapat disajikan. Disajikan data tahun 2020. / For 2021-2022 data not available, 2023 data cannot be published yet. 2020 data published.

Sumber/Source: Badan Pusat Statistik, Pendataan Potensi Desa (Podes)/BPS-Statistics Indonesia, Village Potential Data Collecting

## 6.2 TRANSPORTASI TRANSPORTATION

**Tabel 6.2.1** Prasarana dan Sarana Transportasi Antardesa/Kelurahan Menurut Desa/Kelurahan di Kecamatan Sawang, 2020  
*Inter-Villages/Kelurahan Transportation Infrastructure and Facilities by Villages/Kelurahan in Sawang District, 2020*

| Desa/Kelurahan<br><i>Village/Kelurahan</i> | Jenis Prasarana Transportasi<br><i>Type of Transportation Infrastructure</i> | Keberadaan Angkutan Umum<br><i>Availability of Public Transportation</i> |
|--|--|--|
| (1)  | (2)  | (3)  |
| Riseh Tunong                               | Darat  | Tidak ada angkutan umum  |
| Gunci                                      | Darat  | Tidak ada angkutan umum  |
| Kubu                                       | Darat  | Ada, tanpa trayek tetap  |
| Blang Cut                                  | Darat  | Tidak ada angkutan umum  |
| Riseh Teungoh                              | Darat  | Tidak ada angkutan umum  |
| Riseh Baroh                                | Darat  | Tidak ada angkutan umum  |
| Lhok Cut                                   | Darat  | Tidak ada angkutan umum  |
| Sawang                                     | Darat  | Tidak ada angkutan umum  |
| Blang Teurakan                             | Darat  | Tidak ada angkutan umum  |
| Jurong                                     | Darat  | Tidak ada angkutan umum  |
| Blang Banyak                               | Darat  | Tidak ada angkutan umum  |
| Lhok Jok                                   | Darat  | Tidak ada angkutan umum  |
| Babah Krueng                               | Darat  | Tidak ada angkutan umum  |
| Rambong Payong                             | Darat  | Tidak ada angkutan umum  |
| Teupin Rusep                               | Darat  | Tidak ada angkutan umum  |
| Lancok                                     | Darat  | Tidak ada angkutan umum  |
| Lhok Bayu                                  | Darat  | Tidak ada angkutan umum  |
| Paya Rabo Timu                             | Darat  | Tidak ada angkutan umum  |
| Paya Rabo Lhok                             | Darat  | Tidak ada angkutan umum  |
| Krueng Baro                                | Darat  | Ada, tanpa trayek tetap  |
| Blang Reuling                              | Darat  | Tidak ada angkutan umum  |
| Punteuet                                   | Darat  | Tidak ada angkutan umum  |
| Meunasah Pulo                              | Darat  | Tidak ada angkutan umum  |
| Lhok Kuyun                                 | Darat  | Tidak ada angkutan umum  |
| Lhok Gajah                                 | Darat  | Tidak ada angkutan umum  |
| Pante Jaloh                                | Darat  | Tidak ada angkutan umum  |

Lanjutan Tabel/*Continued Table 6.2.1*

| <b>Desa/Kelurahan<br/>Village/Kelurahan</b> | <b>Jenis Permukaan Jalan Darat<br/>Terluas<br/>Type of The Widest Road Surface</b> | <b>Dapat Dilalui Kendaraan<br/>Bermotor Roda 4 atau Lebih<br/>Passable by Vehicle with 4 or more<br/>Wheels</b> |
|---|--|---|
| (1)   | (4)  | (5)   |
| Riseh Tunong                                | Diperkeras (kerikil, batu, dll)  | Sepanjang tahun   |
| Gunci                                       | Diperkeras (kerikil, batu, dll)  | Sepanjang tahun   |
| Kubu  | Diperkeras (kerikil, batu, dll)  | Sepanjang tahun   |
| Blang Cut                                   | Diperkeras (kerikil, batu, dll)  | Sepanjang tahun   |
| Riseh Teungoh                               | Aspal/beton  | Sepanjang tahun   |
| Riseh Baroh                                 | Aspal/beton  | Sepanjang tahun   |
| Lhok Cut                                    | Diperkeras (kerikil, batu, dll)  | Sepanjang tahun   |
| Sawang                                      | Diperkeras (kerikil, batu, dll)  | Sepanjang tahun   |
| Blang Teurakan                              | Diperkeras (kerikil, batu, dll)  | Sepanjang tahun   |
| Jurong                                      | Diperkeras (kerikil, batu, dll)  | Sepanjang tahun   |
| Blang Manyak                                | Diperkeras (kerikil, batu, dll)  | Sepanjang tahun   |
| Lhok Jok                                    | Diperkeras (kerikil, batu, dll)  | Sepanjang tahun   |
| Babah Krueng                                | Diperkeras (kerikil, batu, dll)  | Sepanjang tahun   |
| Rambong Payong                              | Diperkeras (kerikil, batu, dll)  | Sepanjang tahun   |
| Teupin Rusep                                | Tanah  | Sepanjang tahun kecuali saat tertentu   |
| Lancok                                      | Diperkeras (kerikil, batu, dll)  | Sepanjang tahun   |
| Lhok Bayu                                   | Diperkeras (kerikil, batu, dll)  | Sepanjang tahun   |
| Paya Rabo Timu                              | Diperkeras (kerikil, batu, dll)  | Sepanjang tahun   |
| Paya Rabo Lhok                              | Diperkeras (kerikil, batu, dll)  | Sepanjang tahun   |
| Krueng Baro                                 | Diperkeras (kerikil, batu, dll)  | Sepanjang tahun   |
| Blang Reuling                               | Diperkeras (kerikil, batu, dll)  | Sepanjang tahun   |
| Punteuet                                    | Diperkeras (kerikil, batu, dll)  | Sepanjang tahun   |
| Meunasah Pulo                               | Diperkeras (kerikil, batu, dll)  | Sepanjang tahun   |
| Lhok Kuyun                                  | Diperkeras (kerikil, batu, dll)  | Sepanjang tahun   |
| Lhok Gajah                                  | Diperkeras (kerikil, batu, dll)  | Sepanjang tahun   |

Lanjutan Tabel/*Continued Table* 6.2.1

| <b>Desa/Kelurahan</b><br><i>Village/Kelurahan</i> | <b>Jenis Prasarana Transportasi</b><br><i>Type of Transportation Infrastructure</i> | <b>Keberadaan Angkutan Umum</b><br><i>Availability of Public Transportation</i> |
|---|---|---|
| (1)   | (2)   | (3)   |
| Babah Buloh                                       | Darat   | Tidak ada angkutan umum   |
| Cot Lambideng                                     | Darat   | Tidak ada angkutan umum   |
| Gampong Teungoh                                   | Darat   | Tidak ada angkutan umum   |
| Paya Gaboh  | Darat   | Tidak ada angkutan umum   |
| Kuta Meuligoe                                     | Darat   | Tidak ada angkutan umum   |
| Abeuk Reuling                                     | Darat   | Tidak ada angkutan umum   |
| Cot Keumuneng                                     | Darat   | Tidak ada angkutan umum   |
| Ulee Geudong                                      | Darat   | Tidak ada angkutan umum   |
| Tanjong Keumala                                   | Darat   | Tidak ada angkutan umum   |
| Lhok Krek   | Darat   | Tidak ada angkutan umum   |
| Glee Dagang                                       | Darat   | Tidak ada angkutan umum   |
| Lagang  | Darat   | Tidak ada angkutan umum   |
| Lhok Merbo  | Darat   | Tidak ada angkutan umum   |



Lanjutan Tabel/*Continued Table* 6.2.1

| <b>Desa/Kelurahan</b><br><i>Village/Kelurahan</i> | <b>Jenis Permukaan Jalan Darat Terluas</b><br><i>Type of The Widest Road Surface</i> | <b>Dapat Dilalui Kendaraan Bermotor Roda 4 atau Lebih</b><br><i>Passable by Vehicle with 4 or more Wheels</i> |
|---|--|---|
| (1)   | (4)  | (5)   |
| Pante Jalloh                                      | Diperkeras (kerikil, batu, dll)  | Sepanjang tahun   |
| Babah Buloh                                       | Diperkeras (kerikil, batu, dll)  | Sepanjang tahun   |
| Cot Lambideng                                     | Diperkeras (kerikil, batu, dll)  | Sepanjang tahun kecuali saat tertentu   |
| Gampong Teungoh                                   | Diperkeras (kerikil, batu, dll)  | Sepanjang tahun   |
| Paya Gaboh  | Aspal/beton  | Sepanjang tahun   |
| Kuta Meuligoe                                     | Diperkeras (kerikil, batu, dll)  | Sepanjang tahun   |
| Abeuk Reuling                                     | Aspal/beton  | Sepanjang tahun   |
| Cot Keumuneng                                     | Aspal/beton  | Sepanjang tahun   |
| Ulee Geudong                                      | Diperkeras (kerikil, batu, dll)  | Sepanjang tahun   |
| Tanjong Keumala                                   | Aspal/beton  | Sepanjang tahun   |
| Lhok Krek   | Diperkeras (kerikil, batu, dll)  | Sepanjang tahun   |
| Glee Dagang                                       | Aspal/beton  | Sepanjang tahun   |
| Lagang  | Aspal/beton  | Sepanjang tahun   |
| Lhok Merbo  | Aspal/beton  | Sepanjang tahun   |

Catatan/*Note*: Data tahun 2021-2022 tidak tersedia, untuk data tahun 2023 belum dapat disajikan. Disajikan data tahun 2020. / *For 2021-2022 data not available, 2023 data cannot be published yet. 2020 data published.*

Sumber/*Source*: Badan Pusat Statistik, Pendataan Potensi Desa (Podes)/BPS-Statistics Indonesia, *Village Potential Data Collecting*

**Tabel 6.2.2** Keberadaan Kantor Pos/Pos Pembantu/Rumah Pos, Pos Keliling, dan Perusahaan/Agen Jasa Ekspedisi Swasta Menurut Desa/Kelurahan di Kecamatan Sawang, 2020  
*Number of Post Office/Subsidiary of Post Office, Mobile Portal Service, Private Expedition Service Company by Villages/Kelurahan in Sawang District, 2020*

| Desa/Kelurahan<br><i>Village/Kelurahan</i> | Kantor Pos/Pos<br>Pembantu/Rumah Pos<br><i>Post Office/Subsidiary<br/>of Post Office</i> | Pos Keliling<br><i>Mobile Portal Service</i> | Perusahaan/Agen Jasa<br>Ekspedisi Swasta<br><i>Private Expedition<br/>Service Company</i> |
|--|--|--|---|
| (1)  | (2)  | (3)  | (4)   |
| Riseh Tunong                               | Tidak Ada  | Tidak ada                                    | Tidak Ada   |
| Gunci                                      | Tidak Ada  | Tidak ada                                    | Tidak Ada   |
| Kubu                                       | Tidak Ada  | Tidak ada                                    | Tidak Ada   |
| Blang Cut                                  | Tidak Ada  | Tidak ada                                    | Tidak Ada   |
| Riseh Teungoh                              | Tidak Ada  | Tidak ada                                    | Tidak Ada   |
| Riseh Baroh                                | Tidak Ada  | Tidak ada                                    | Tidak Ada   |
| Lhok Cut                                   | Tidak Ada  | Tidak ada                                    | Tidak Ada   |
| Sawang                                     | Tidak Ada  | Tidak ada                                    | Tidak Ada   |
| Blang Teurakan                             | Tidak Ada  | Tidak ada                                    | Tidak Ada   |
| Jurong                                     | Tidak Ada  | Tidak ada                                    | Tidak Ada   |
| Blang Banyak                               | Tidak Ada  | Tidak ada                                    | Tidak Ada   |
| Lhok Jok                                   | Tidak Ada  | Tidak ada                                    | Tidak Ada   |
| Babah Krueng                               | Tidak Ada  | Tidak ada                                    | Tidak Ada   |
| Rambong Payong                             | Tidak Ada  | Tidak ada                                    | Tidak Ada   |
| Teupin Rusep                               | Tidak Ada  | Tidak ada                                    | Tidak Ada   |
| Lancok                                     | Tidak Ada  | Tidak ada                                    | Tidak Ada   |
| Lhok Bayu                                  | Tidak Ada  | Tidak ada                                    | Tidak Ada   |
| Paya Rabo Timu                             | Tidak Ada  | Tidak ada                                    | Tidak Ada   |
| Paya Rabo Lhok                             | Tidak Ada  | Tidak ada                                    | Tidak Ada   |
| Krueng Baro                                | Tidak Ada  | Tidak ada                                    | Tidak Ada   |
| Blang Reuling                              | Tidak Ada  | Tidak ada                                    | Tidak Ada   |
| Punteuet                                   | Tidak Ada  | Tidak ada                                    | Tidak Ada   |
| Meunasah Pulo                              | Tidak Ada  | Tidak ada                                    | Tidak Ada   |
| Lhok Kuyun                                 | Tidak Ada  | Tidak ada                                    | Tidak Ada   |

Lanjutan Tabel/*Continued Table* 6.2.2

| <b>Desa/Kelurahan<br/>Village/Kelurahan</b> | <b>Kantor Pos/Pos<br/>Pembantu/Rumah Pos<br/>Post Office/Subsidiary<br/>of Post Office</b> | <b>Pos Keliling<br/>Mobile Portal Service</b> | <b>Perusahaan/Agen Jasa<br/>Ekspedisi Swasta<br/>Private Expedition<br/>Service Company</b> |
|---|--|---|---|
| (1)   | (2)  | (3)   | (4)   |
| Lhok Gajah                                  | Tidak Ada  | Tidak ada                                     | Tidak Ada   |
| Pante Jaloh                                 | Tidak Ada  | Tidak ada                                     | Tidak Ada   |
| Babah Buloh                                 | Tidak Ada  | Tidak ada                                     | Tidak Ada   |
| Cot Lambideng                               | Tidak Ada  | Tidak ada                                     | Tidak Ada   |
| Gampong Teungoh                             | Tidak Ada  | Tidak ada                                     | Tidak Ada   |
| Paya Gaboh                                  | Tidak Ada  | Tidak ada                                     | Tidak Ada   |
| Kuta Meuligoe                               | Tidak Ada  | Tidak ada                                     | Tidak Ada   |
| Abeuk Reuling                               | Tidak Ada  | Tidak ada                                     | Tidak Ada   |
| Cot Keumuneng                               | Tidak Ada  | Tidak ada                                     | Tidak Ada   |
| Ulee Geudong                                | Tidak Ada  | Tidak ada                                     | Tidak Ada   |
| Tanjong Keumala                             | Tidak Ada  | Tidak ada                                     | Tidak Ada   |
| Lhok Krek                                   | Tidak Ada  | Tidak ada                                     | Tidak Ada   |
| Glee Dagang                                 | Tidak Ada  | Tidak ada                                     | Tidak Ada   |
| Lagang                                      | Tidak Ada  | Tidak ada                                     | Tidak Ada   |
| Lhok Merbo                                  | Tidak Ada  | Tidak ada                                     | Tidak Ada   |

Catatan/*Note*: Data tahun 2021-2022 tidak tersedia, untuk data tahun 2023 belum dapat disajikan. Disajikan data tahun 2020. / *For 2021-2022 data not available, 2023 data cannot be published yet. 2020 data published.*

Sumber/*Source*: Badan Pusat Statistik, Pendataan Potensi Desa (Podes)/BPS-Statistics Indonesia, *Village Potential Data Collecting*

### 6.3 KOMUNIKASI

#### COMMUNICATION

**Tabel 6.3.1** Jumlah Menara Telepon seluler dan Operator Layanan Komunikasi Telepon Seluler Menurut Desa/Kelurahan di Kecamatan Sawang, 2020  
**Number of Base Transceiver Station (BTS) and Cellular Phone Communication Service Operators by Villages/Kelurahan in Sawang District, 2020**

| Desa/Kelurahan<br>Village/Kelurahan | Jumlah Menara Telepon seluler<br>Number of Base Transceiver<br>Station (BTS) | Jumlah Operator Layanan<br>Komunikasi Telepon Seluler<br>Cellular Phone Communication<br>Service Operators |
|-------------------------------------|--|--|
| (1)                                 | (2)  | (3)  |
| Riseh Tunong                        | 1  | 1  |
| Gunci                               | 1  | 1  |
| Kubu                                | -  | 1  |
| Blang Cut                           | -  | 1  |
| Riseh Teungoh                       | -  | 1  |
| Riseh Baroh                         | -  | 1  |
| Lhok Cut                            | -  | 1  |
| Sawang                              | 1  | 1  |
| Blang Teurakan                      | 1  | 1  |
| Jurong                              | -  | 1  |
| Blang Banyak                        | -  | 1  |
| Lhok Jok                            | -  | 1  |
| Babah Krueng                        | 1  | 1  |
| Rambong Payong                      | -  | 1  |
| Teupin Rusep                        | 1  | 1  |
| Lancok                              | -  | 1  |
| Lhok Bayu                           | 1  | 1  |
| Paya Rabo Timu                      | -  | 1  |
| Paya Rabo Lhok                      | 1  | 1  |
| Krueng Baro                         | -  | 1  |
| Blang Reuling                       | -  | 1  |
| Punteuet                            | -  | 1  |
| Meunasah Pulo                       | -  | 1  |
| Lhok Kuyun                          | 1  | 2  |

Lanjutan Tabel/*Continued Table* 6.3.1

| <b>Desa/Kelurahan<br/>Village/Kelurahan</b> | <b>Jumlah Menara Telepon seluler<br/>Number of Base Transceiver<br/>Station (BTS)</b> | <b>Jumlah Operator Layanan<br/>Komunikasi Telepon Seluler<br/>Cellular Phone Communication<br/>Service Operators</b> |
|---|---|--|
| (1)   | (2)   | (3)  |
| Lhok Gajah                                  | -   | 1  |
| Pante Jaloh                                 | -   | 1  |
| Babah Buloh                                 | 1   | 1  |
| Cot Lambideng                               | -   | 1  |
| Gampong Teungoh                             | -   | 1  |
| Paya Gaboh                                  | -   | 4  |
| Kuta Meuligoe                               | -   | 1  |
| Abeuk Reuling                               | -   | 3  |
| Cot Keumuneng                               | -   | 3  |
| Ulee Geudong                                | -   | 4  |
| Tanjong Keumala                             | -   | 3  |
| Lhok Krek                                   | -   | 3  |
| Glee Dagang                                 | 1   | 1  |
| Lagang                                      | -   | 2  |
| Lhok Merbo                                  | -   | 1  |
| <b>Sawang</b>                               | <b>11</b>   | <b>55</b>  |

Catatan/Note: Data tahun 2021-2022 tidak tersedia, untuk data tahun 2023 belum dapat disajikan. Disajikan data tahun 2020. / For 2021-2022 data not available, 2023 data cannot be published yet. 2020 data published.

Sumber/Source: Badan Pusat Statistik, Pendataan Potensi Desa (Podes)/BPS-Statistics Indonesia, Village Potential Data Collecting

**Tabel 6.3.2 Kekuatan Sinyal Telepon Seluler dan Jenis Sinyal Internet Telepon Seluler Menurut Desa/Kelurahan di Kecamatan Sawang, 2020**  
***The Strenght of Cellular Phone Signal by Villages/Kelurahan in Sawang District, 2020***

| <b>Desa/Kelurahan</b><br><i>Village/Kelurahan</i> | <b>Kekuatan Sinyal Telepon Seluler</b><br><i>The Strenght of Cellular Phone Signal</i> | <b>Jenis Sinyal Internet Telepon Seluler</b><br><i>Type of Cellular Phone Signal</i> |
|---|--|--|
| (1)   | (2)  | (3)  |
| Riseh Tunong                                      | Sinyal kuat  | 4G/LTE   |
| Gunci   | Sinyal kuat  | 4G/LTE   |
| Kubu  | Sinyal lemah   | 2,5G/E/GPRS  |
| Blang Cut   | Sinyal lemah   | 2,5G/E/GPRS  |
| Riseh Teungoh                                     | Sinyal lemah   | 4G/LTE   |
| Riseh Baroh                                       | Sinyal sangat kuat   | 4G/LTE   |
| Lhok Cut  | Sinyal lemah   | 2,5G/E/GPRS  |
| Sawang  | Sinyal lemah   | 4G/LTE   |
| Blang Teurakan                                    | Sinyal kuat  | 4G/LTE   |
| Jurong  | Sinyal lemah   | 4G/LTE   |
| Blang Banyak                                      | Sinyal kuat  | 4G/LTE   |
| Lhok Jok  | Sinyal lemah   | 4G/LTE   |
| Babah Krueng                                      | Sinyal kuat  | 3G/H/H+/EVDO   |
| Rambong Payong                                    | Sinyal kuat  | 4G/LTE   |
| Teupin Rusep                                      | Sinyal kuat  | 4G/LTE   |
| Lancok  | Sinyal lemah   | 4G/LTE   |
| Lhok Bayu   | Sinyal lemah   | 3G/H/H+/EVDO   |
| Paya Rabo Timu                                    | Sinyal lemah   | 4G/LTE   |
| Paya Rabo Lhok                                    | Sinyal kuat  | 3G/H/H+/EVDO   |
| Krueng Baro                                       | Sinyal kuat  | 4G/LTE   |
| Blang Reuling                                     | Sinyal kuat  | 4G/LTE   |
| Punteuet  | Sinyal kuat  | 3G/H/H+/EVDO   |
| Meunasah Pulo                                     | Sinyal kuat  | 4G/LTE   |
| Lhok Kuyun  | Sinyal kuat  | 3G/H/H+/EVDO   |

Lanjutan Tabel/*Continued Table* 6.3.2

| <b>Desa/Kelurahan<br/>Village/Kelurahan</b> | <b>Kekuatan Sinyal Telepon Seluler<br/>The Streight of Cellular Phone<br/>Signal</b> | <b>Jenis Sinyal Internet Telepon<br/>Seluler<br/>Type of Cellular Phone Signal</b> |
|---|--|--|
| (1)   | (2)  | (3)  |
| Lhok Gajah                                  | Sinyal kuat  | 4G/LTE   |
| Pante Jaloh                                 | Sinyal lemah   | 4G/LTE   |
| Babah Buloh                                 | Sinyal kuat  | 4G/LTE   |
| Cot Lambideng                               | Sinyal kuat  | 4G/LTE   |
| Gampong Teungoh                             | Sinyal kuat  | 4G/LTE   |
| Paya Gaboh                                  | Sinyal kuat  | 4G/LTE   |
| Kuta Meuligoe                               | Sinyal lemah   | 3G/H/H+/EVDO   |
| Abeuk Reuling                               | Sinyal kuat  | 4G/LTE   |
| Cot Keumuneng                               | Sinyal kuat  | 4G/LTE   |
| Ulee Geudong                                | Sinyal kuat  | 4G/LTE   |
| Tanjong Keumala                             | Sinyal kuat  | 4G/LTE   |
| Lhok Krek                                   | Sinyal kuat  | 4G/LTE   |
| Glee Dagang                                 | Sinyal kuat  | 4G/LTE   |
| Lagang                                      | Sinyal kuat  | 4G/LTE   |
| Lhok Merbo                                  | Sinyal kuat  | 4G/LTE   |

Catatan/*Note*: Data tahun 2021-2022 tidak tersedia, untuk data tahun 2023 belum dapat disajikan. Disajikan data tahun 2020. / *For 2021-2022 data not available, 2023 data cannot be published yet. 2020 data published.*

Sumber/*Source*: Badan Pusat Statistik, Pendataan Potensi Desa (Podes)/BPS-Statistics Indonesia, *Village Potential Data Collecting*







**BAB**

**7**

*CHAPTER*

**PERBANKAN, KOPERASI  
DAN PERDAGANGAN**  
*BANKING, COOPERATIVE, AND TRADE*



**PENJELASAN TEKNIS**

1. Bank Umum adalah bank yang dapat memberikan jasa dalam proses pembayaran. Usaha dari bank umum adalah menghimpun dana masyarakat dalam bentuk giro, deposito berjangka, sertifikat deposito dan tabungan serta menyalurkan kredit. Bank umum mencakup bank umum pemerintah maupun swasta.
2. Bank umum pemerintah meliputi Bank Rakyat Indonesia (BRI), Bank Negara Indonesia (BNI), Bank Mandiri, Bank Pembangunan Daerah (BPD), Bank Tabungan Negara (BTN), dan Teras BRI.
3. Bank umum swasta, meliputi Bank Permata, Bank Syariah Mandiri, Bank Cimb Niaga, Bank BRI Syariah, Bank Central Asia (BCA), Bank Mutiara, Rabo Bank, Bank Sinarmas, dsb.
4. Bank Perkreditan Rakyat (BPR) adalah bank yang menerima simpanan dalam bentuk deposito berjangka, tabungan, atau bentuk lain yang disamakan dengan itu, menyalurkan dana dalam bentuk kredit kepada masyarakat yang membutuhkan. BPR dapat menempatkan dananya dalam bentuk Sertifikat BI (SBI), deposito berjangka, atau tabungan pada bank lain.

**TECHNICAL NOTES**

1. *Commercial Banks are banks that can provide services in the payment process. The business of commercial banks is to collect public funds in the form of demand deposits, time deposits, certificates of deposit and savings, and to channel credit. Commercial banks include government and private commercial banks.*
2. *Bank umum pemerintah meliputi Bank Rakyat Indonesia (BRI), Bank Negara Indonesia (BNI), Bank Mandiri, Bank Pembangunan Daerah (BPD), Bank Tabungan Negara (BTN), dan Teras BRI.*
3. *Bank umum swasta, meliputi Bank Permata, Bank Syariah Mandiri, Bank Cimb Niaga, Bank BRI Syariah, Bank Central Asia (BCA), Bank Mutiara, Rabo Bank, Bank Sinarmas, etc.*
4. *Rural Banks (BPRs) are banks that accept deposits in the form of time deposits, savings, or other equivalent forms, channeling funds in the form of credit to people in need. BPRs can place their funds in the form of BI Certificates (SBI), time deposits, or savings accounts with other banks.*

5. Koperasi Unit Desa (KUD) adalah suatu organisasi ekonomi yang bersifat sosial merupakan wadah bagi pengembangan berbagai kegiatan ekonomi masyarakat pedesaan yang diselenggarakan oleh dan untuk masyarakat itu sendiri.
  6. Koperasi Industri Kecil dan Kerajinan Rakyat (Kopinkra) merupakan koperasi yang beranggotakan industri-industri kecil dan kerajinan rakyat yang ada di wilayah desa/kelurahan.
  7. Koperasi Simpan Pinjam (Kospin) adalah koperasi yang bergerak di bidang simpanan dan pinjaman.
  8. Koperasi lainnya, seperti koperasi serbaguna dan koperasi konsumsi.
  9. Kelompok pertokoan adalah sejumlah toko yang terdiri dari minimal 10 toko dan mengelompok dalam satu lokasi. Dalam satu kelompok pertokoan, jumlah bangunan fisiknya dapat lebih dari satu.
  10. Pasar adalah tempat pertemuan antara penjual dan pembeli barang dan jasa. Pasar dapat menggunakan bangunan yang bersifat permanen atau semi permanen ataupun tanpa bangunan. Barang yang
5. *The Village Unit Cooperative (KUD) is an economic organization that is social in nature as a forum for the development of various economic activities of rural communities organized by and for the community itself.*
  6. *Small Industry Cooperatives and People's Crafts (Kopinkra) is a cooperative consisting of small industries and people's crafts in the village/kelurahan area.*
  7. *Savings and Loans Cooperative (Kospin) is a cooperative that is engaged in savings and loans.*
  8. *Other cooperatives, such as multipurpose cooperatives and consumption cooperatives.*
  9. *A shopping group is a number of stores consisting of a minimum of 10 stores and clustered in one location. In one shopping group, the number of physical buildings can be more than one.*
  10. *The market is a meeting place between sellers and buyers of goods and services. Markets can use buildings that are permanent or semi-permanent or without buildings. Goods traded in the market can consist*

diperjualbelikan di dalam pasar dapat terdiri dari banyak komoditas (campuran) ataupun secara khusus suatu komoditas tertentu.

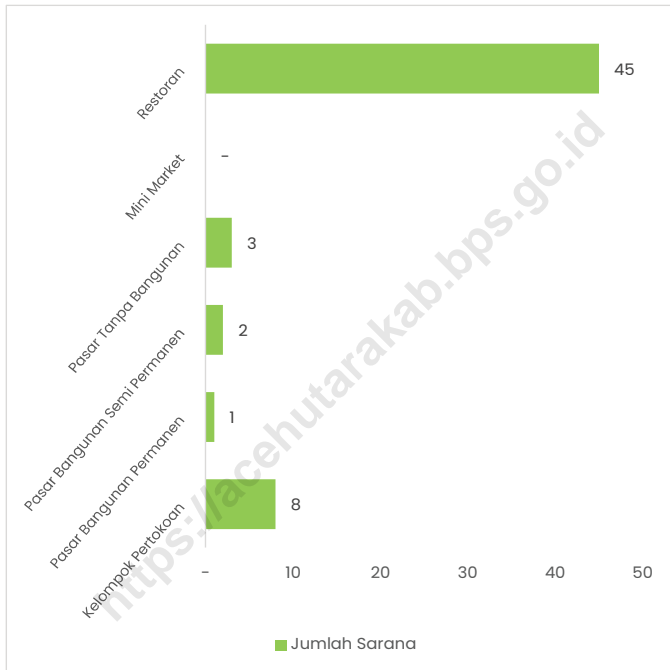
*of many commodities (mixture) or specifically a particular commodity.*

11. Pasar dengan bangunan permanen adalah pasar pada bangunan tetap yang memiliki lantai, atap, dan dinding permanen.
  12. Pasar dengan bangunan semi permanen adalah pasar pada bangunan tetap yang memiliki lantai dan atap, tetapi tanpa dinding.
  13. Pasar tanpa bangunan adalah pasar yang tidak berada dalam bangunan.
  14. Minimarket/swalayan adalah sistem pelayanan mandiri, menjual berbagai jenis barang secara eceran, dan semua barang memiliki label harga, dengan luas bangunan kurang dari 400m<sup>2</sup>. Yang dicatat adalah minimarket yang masih aktif.
  15. Supermarket, atau dengan sebutan lain adalah tempat perdagangan dengan sistem pelayanan mandiri, semua barang memiliki label harga, dan luas minimal 400m<sup>2</sup>. Jika dalam 1 bangunan terdiri dari beberapa unit usaha tersebut, maka tetap
11. *Markets with permanent buildings are markets for permanent buildings that have permanent floors, roofs, and walls.*
  12. *Markets with semi-permanent buildings are markets for permanent buildings that have floors and roofs, but without walls.*
  13. *A market without a building is a market that is not in a building.*
  14. *Minimarket/supermarket is a self-service system, selling various types of goods in retail, and all goods have a price tag, with a building area of less than 400m<sup>2</sup>. What is noted is that minimarkets are still active.*
  15. *Supermarket, or in other words, is a trading place with a self-service system, all goods have a price tag, and a minimum area of 400m<sup>2</sup>. If one building consists of several business units, then it is still counted as a single economic facility.*

dihitung sebagai satu kesatuan sarana ekonomi.

16. Restoran adalah suatu jenis usaha yang mempergunakan seluruh bangunan secara permanen untuk menyediakan jasa pangan yang pengolahan dan penyajiannya secara langsung di tempat sesuai dengan keinginan para pengguna jasa yang mempunyai ciri pembeli biasanya dikenakan pajak. Izin restoran dan kualifikasinya diberikan oleh Ditjen Pariwisata/ Kanwil Parpostel setempat.
17. Rumah makan adalah jenis usaha yang menyediakan jasa pangan yang pengolahan makanannya dapat dilakukan diluar rumah makan, yang mempunyai ciri pembeli biasanya dikenakan pajak. Izin rumah makan diberikan oleh Diparda (pada kabupaten/ kota). Di wilayah yang terdapat Dinas Pariwisata, biasanya pemberian izin ditangani oleh Direktorat Perekonomian/Bagian Perekonomian Pemda setempat.
16. *Restaurant is a type of business that uses the entire building permanently to provide food services whose processing and presentation are directly on the spot in accordance with the wishes of service users who have the characteristics of a buyer, usually subject to tax. Restaurant permits and qualifications are granted by the local Directorate General of Tourism/Posttel and Tourism Office.*
17. *Food stall is a type of business that provides food services whose food processing can be carried out outside the restaurant, which has the characteristic that buyers are usually taxed. Restaurant permits are granted by Diparda (at the district/city). In areas where there is a Tourism Office, the issuance of permits is usually handled by the Directorate for the Economy/ Economic Section of the local government.*

<https://acehutarakab.bps.go.id>



Sumber/Source : Badan Pusat Statistik, Pendataan Potensi Desa (Podes)/BPS-Statistics Indonesia, Village Potential Data Collecting

**Gambar** 7.1  
**Figures**

**Jumlah Sarana Perdagangan dan Jenis Sarana Perdagangan di Kecamatan Sawang, 2020**  
**Number of Trade Facilities and Type of Trade Facilities in Sawang District, 2020**



**Tabel 7.1** Banyaknya Sarana Lembaga Keuangan Bank Menurut Desa/ Kelurahan dan Jenis Bank di Kecamatan Sawang, 2020  
**Table** *Number of Bank by Villages/Kelurahan and Type of Bank in Sawang District, 2020*

| Desa/Kelurahan<br>Village/Kelurahan | Bank Umum<br>Pemerintah<br>Government Bank | Bank Umum Swasta<br>Private Bank | Bank Perkreditan<br>Rakyat (BPR)<br>Rural Bank |
|-------------------------------------|--|----------------------------------|--|
| (1)                                 | (2)  | (3)                              | (4)  |
| Riseh Tunong                        | -  | -                                | -  |
| Gunci                               | -  | -                                | -  |
| Kubu                                | -  | -                                | -  |
| Blang Cut                           | -  | -                                | -  |
| Riseh Teungoh                       | -  | -                                | -  |
| Riseh Baroh                         | -  | -                                | -  |
| Lhok Cut                            | -  | -                                | -  |
| Sawang                              | -  | -                                | -  |
| Blang Teurakan                      | -  | -                                | -  |
| Jurong                              | -  | -                                | -  |
| Blang Manyak                        | -  | -                                | -  |
| Lhok Jok                            | -  | -                                | -  |
| Babah Krueng                        | -  | -                                | -  |
| Rambong Payong                      | -  | -                                | -  |
| Teupin Rusep                        | -  | -                                | -  |
| Lancok                              | -  | -                                | -  |
| Lhok Bayu                           | -  | -                                | -  |
| Paya Rabo Timu                      | -  | -                                | -  |
| Paya Rabo Lhok                      | -  | -                                | -  |
| Krueng Baro                         | -  | -                                | -  |
| Blang Reuling                       | -  | -                                | -  |
| Punteuet                            | -  | -                                | -  |
| Meunasah Pulo                       | -  | -                                | -  |
| Lhok Kuyun                          | -  | -                                | -  |
| Lhok Gajah                          | -  | -                                | -  |

Lanjutan Tabel/*Continued Table 7.1*

| <b>Desa/Kelurahan<br/>Village/Kelurahan</b> | <b>Bank Umum<br/>Pemerintah<br/>Government Bank</b> | <b>Bank Umum Swasta<br/>Private Bank</b> | <b>Bank Perkreditan<br/>Rakyat (BPR)<br/>Rural Bank</b> |
|---|---|--|---|
| (1)   | (2)   | (3)                                      | (4)   |
| Pante Jaloh                                 | -   | -  | -   |
| Babah Buloh                                 | -   | -  | -   |
| Cot Lambideng                               | -   | -  | -   |
| Gampong Teungoh                             | -   | -  | -   |
| Paya Gaboh                                  | -   | -  | -   |
| Kuta Meuligoe                               | -   | -  | -   |
| Abeuk Reuling                               | -   | -  | -   |
| Cot Keumuneng                               | -   | -  | -   |
| Ulee Geudong                                | -   | -  | -   |
| Tanjong Keumala                             | -   | -  | -   |
| Lhok Krek                                   | -   | -  | -   |
| Glee Dagang                                 | -   | -  | -   |
| Lagang                                      | -   | -  | -   |
| Lhok Merbo                                  | -   | -  | -   |
| <b>Sawang</b>                               | -   | -  | -   |

Catatan/*Note*: Data tahun 2021-2022 tidak tersedia, untuk data tahun 2023 belum dapat disajikan. Disajikan data tahun 2020. / *For 2021-2022 data not available, 2023 data cannot be published yet. 2020 data published.*

Sumber/*Source*: Badan Pusat Statistik, Pendataan Potensi Desa (Podes)/BPS-Statistics Indonesia, *Village Potential Data Collecting*

**Tabel** 7.2  
**Table**

**Banyaknya Koperasi Aktif Menurut Menurut Desa/Kelurahan dan Jenis Koperasi di Kecamatan Sawang, 2020**  
**Number of Cooperative by Villages/Kelurahan and Type of Cooperative in Sawang District, 2020**

| <b>Desa/Kelurahan</b><br><i>Village/Kelurahan</i> | <b>Koperasi Unit Desa (KUD)</b><br><i>Village Cooperative Unit</i> | <b>Koperasi Industri Kecil dan Kerajinan Rakyat (Kopinkra)</b><br><i>Small Industry and Citizen Handicraft Cooperative</i> |
|---|--|--|
| (1)   | (2)  | (3)  |
| Riseh Tunong                                      | -  | -  |
| Gunci   | -  | -  |
| Kubu  | -  | -  |
| Blang Cut   | -  | -  |
| Riseh Teungoh                                     | -  | -  |
| Riseh Baroh                                       | -  | -  |
| Lhok Cut  | -  | -  |
| Sawang  | -  | -  |
| Blang Teurakan                                    | -  | -  |
| Jurong  | -  | -  |
| Blang Banyak                                      | -  | -  |
| Lhok Jok  | -  | -  |
| Babah Krueng                                      | -  | -  |
| Rambong Payong                                    | -  | -  |
| Teupin Rusep                                      | -  | -  |
| Lancok  | -  | -  |
| Lhok Bayu   | -  | -  |
| Paya Rabo Timu                                    | -  | -  |
| Paya Rabo Lhok                                    | -  | -  |
| Krueng Baro                                       | -  | -  |
| Blang Reuling                                     | -  | -  |
| Punteuet  | -  | -  |
| Meunasah Pulo                                     | -  | -  |
| Lhok Kuyun  | 1  | -  |
| Lhok Gajah  | -  | -  |

Lanjutan Tabel/*Continued Table 7.2*

| <b>Desa/Kelurahan<br/>Village/Kelurahan</b> | <b>Koperasi Simpan Pinjam (Kospin)<br/>Savings and Loan Cooperative</b> | <b>Koperasi Lainnya<br/>Other Cooperative</b> |
|---|---|---|
| (1)   | (4)   | (5)   |
| Riseh Tunong                                | -   | -   |
| Gunci                                       | -   | -   |
| Kubu  | -   | -   |
| Blang Cut                                   | -   | -   |
| Riseh Teungoh                               | -   | -   |
| Riseh Baroh                                 | -   | -   |
| Lhok Cut                                    | -   | -   |
| Sawang                                      | -   | -   |
| Blang Teurakan                              | -   | -   |
| Jurong                                      | -   | -   |
| Blang Banyak                                | -   | -   |
| Lhok Jok                                    | -   | -   |
| Babah Krueng                                | -   | -   |
| Rambong Payong                              | -   | -   |
| Teupin Rusep                                | -   | -   |
| Lancok                                      | -   | -   |
| Lhok Bayu                                   | -   | -   |
| Paya Rabo Timu                              | -   | -   |
| Paya Rabo Lhok                              | -   | -   |
| Krueng Baro                                 | -   | -   |
| Blang Reuling                               | -   | -   |
| Punteuet                                    | -   | -   |
| Meunasah Pulo                               | -   | -   |
| Lhok Kuyun                                  | -   | -   |
| Lhok Gajah                                  | -   | -   |

Lanjutan Tabel/*Continued Table 7.2*

| <b>Desa/Kelurahan<br/>Village/Kelurahan</b> | <b>Koperasi Unit Desa (KUD)<br/>Village Cooperative Unit</b> | <b>Koperasi Industri Kecil dan<br/>Kerajinan Rakyat (Kopinkra)<br/>Small Industry and Citizen<br/>Handicraft Cooperative</b> |
|---|--|--|
| (1)   | (2)  | (3)  |
| Pante Jalah                                 | -  | -  |
| Babah Buloh                                 | -  | -  |
| Cot Lambideng                               | -  | -  |
| Gampong Teungoh                             | -  | -  |
| Paya Gaboh                                  | -  | -  |
| Kuta Meuligoe                               | -  | -  |
| Abeuk Reuling                               | -  | -  |
| Cot Keumuneng                               | 1  | -  |
| Ulee Geudong                                | -  | -  |
| Tanjong Keumala                             | -  | -  |
| Lhok Krek                                   | -  | -  |
| Glee Dagang                                 | -  | -  |
| Lagang                                      | -  | -  |
| Lhok Merbo                                  | -  | -  |
| <b>Sawang</b>                               | <b>2</b>   | <b>-</b>   |

Lanjutan Tabel/*Continued Table 7.2*

| <b>Desa/Kelurahan<br/>Village/Kelurahan</b> | <b>Koperasi Simpan Pinjam (Kospin)<br/>Savings and Loan Cooperative</b> | <b>Koperasi Lainnya<br/>Other Cooperative</b> |
|---|---|---|
| (1)   | (4)   | (5)   |
| Pante Jaloh                                 | -   | -   |
| Babah Buloh                                 | -   | -   |
| Cot Lambideng                               | -   | -   |
| Gampong Teungoh                             | -   | -   |
| Paya Gaboh                                  | -   | -   |
| Kuta Meuligoe                               | -   | -   |
| Abeuk Reuling                               | -   | -   |
| Cot Keumuneng                               | -   | -   |
| Ulee Geudong                                | -   | -   |
| Tanjong Keumala                             | -   | -   |
| Lhok Krek                                   | -   | -   |
| Glee Dagang                                 | -   | -   |
| Lagang                                      | -   | -   |
| Lhok Merbo                                  | -   | -   |
| <b>Sawang</b>                               | -   | -   |

Catatan/Note: Data tahun 2021-2022 tidak tersedia, untuk data tahun 2023 belum dapat disajikan. Disajikan data tahun 2020. / For 2021-2022 data not available, 2023 data cannot be published yet. 2020 data published.

Sumber/Source: Badan Pusat Statistik, Pendataan Potensi Desa (Podes)/BPS-Statistics Indonesia, Village Potential Data Collecting

**Tabel 7.3** Banyaknya Sarana Perdagangan Menurut Desa/Kelurahan dan Jenis Sarana Perdagangan di Kecamatan Sawang, 2020  
**Table** *Number of Trade Facilities by Villages/Kelurahan and Type of Trade Facilities in Sawang District, 2020*

| Desa/Kelurahan<br><i>Village/Kelurahan</i> | Kelompok Pertokoan<br><i>Shopping Complexs</i> | Pasar dengan<br>Bangunan Permanen<br><i>Markets in Permanent<br/>Building</i> | Pasar dengan<br>Bangunan Semi<br>Permanen<br><i>Market in Semi<br/>Permanent Building</i> |
|--|--|---|---|
| (1)  | (2)  | (3)   | (4)   |
| Riseh Tunong                               | -  | -   | -   |
| Gunci                                      | -  | -   | -   |
| Kubu                                       | -  | -   | -   |
| Blang Cut                                  | -  | -   | -   |
| Riseh Teungoh                              | -  | -   | -   |
| Riseh Baroh                                | -  | -   | -   |
| Lhok Cut                                   | -  | -   | -   |
| Sawang                                     | 5  | 1   | 1   |
| Blang Teurakan                             | -  | -   | -   |
| Jurong                                     | -  | -   | -   |
| Blang Banyak                               | -  | -   | -   |
| Lhok Jok                                   | -  | -   | -   |
| Babah Krueng                               | 1  | -   | -   |
| Rambong Payong                             | -  | -   | -   |
| Teupin Rusep                               | -  | -   | -   |
| Lancok                                     | -  | -   | -   |
| Lhok Bayu                                  | -  | -   | -   |
| Paya Rabo Timu                             | -  | -   | -   |
| Paya Rabo Lhok                             | -  | -   | -   |
| Krueng Baro                                | -  | -   | -   |
| Blang Reuling                              | -  | -   | 1   |
| Punteuet                                   | -  | -   | -   |
| Meunasah Pulo                              | -  | -   | -   |
| Lhok Kuyun                                 | -  | -   | -   |
| Lhok Gajah                                 | -  | -   | -   |

Lanjutan Tabel/*Continued Table 7.3*

| <b>Desa/Kelurahan<br/>Village/Kelurahan</b> | <b>Pasar tanpa<br/>Bangunan<br/>Market without<br/>Permanent Building</b> | <b>Mini Market/<br/>Swalayan/<br/>Supermarket<br/>Mini Market/Swalayan/<br/>Supermarket</b> | <b>Restoran/<br/>Rumah Makan<br/>Restaurant/<br/>Food Stall</b> |
|---|---|---|---|
| (1)   | (5)   | (6)   | (7)   |
| Riseh Tunong                                | -   | -   | -   |
| Gunci                                       | -   | -   | -   |
| Kubu  | -   | -   | -   |
| Blang Cut                                   | -   | -   | -   |
| Riseh Teungoh                               | 1   | -   | -   |
| Riseh Baroh                                 | -   | -   | -   |
| Lhok Cut                                    | -   | -   | -   |
| Sawang                                      | 1   | -   | -   |
| Blang Teurakan                              | -   | -   | 45  |
| Jurong                                      | -   | -   | -   |
| Blang Banyak                                | -   | -   | -   |
| Lhok Jok                                    | -   | -   | -   |
| Babah Krueng                                | -   | -   | -   |
| Rambong Payong                              | -   | -   | -   |
| Teupin Rusep                                | -   | -   | -   |
| Lancok                                      | -   | -   | -   |
| Lhok Bayu                                   | -   | -   | -   |
| Paya Rabo Timu                              | -   | -   | -   |
| Paya Rabo Lhok                              | -   | -   | -   |
| Krueng Baro                                 | -   | -   | -   |
| Blang Reuling                               | -   | -   | -   |
| Punteuet                                    | -   | -   | -   |
| Meunasah Pulo                               | -   | -   | -   |
| Lhok Kuyun                                  | -   | -   | -   |
| Lhok Gajah                                  | -   | -   | -   |



Lanjutan Tabel/*Continued Table 7.3*

| <b>Desa/Kelurahan<br/>Village/Kelurahan</b> | <b>Kelompok Pertokoan<br/>Shopping Complexs</b> | <b>Pasar dengan<br/>Bangunan Permanen<br/>Markets in Permanent<br/>Building</b> | <b>Pasar dengan<br/>Bangunan Semi<br/>Permanen<br/>Market in Semi<br/>Permanent Building</b> |
|---|---|---|--|
| (1)   | (2)   | (3)   | (4)  |
| Pante Jalah                                 | -   | -   | -  |
| Babah Buloh                                 | -   | -   | -  |
| Cot Lambideng                               | -   | -   | -  |
| Gampong Teungoh                             | 2   | -   | -  |
| Paya Gaboh                                  | -   | -   | -  |
| Kuta Meuligoe                               | -   | -   | -  |
| Abeuk Reuling                               | -   | -   | -  |
| Cot Keumuneng                               | -   | -   | -  |
| Ulee Geudong                                | -   | -   | -  |
| Tanjong Keumala                             | -   | -   | -  |
| Lhok Krek                                   | -   | -   | -  |
| Glee Dagang                                 | -   | -   | -  |
| Lagang                                      | -   | -   | -  |
| Lhok Merbo                                  | -   | -   | -  |
| <b>Sawang</b>                               | <b>8</b>  | <b>1</b>  | <b>2</b>   |

Lanjutan Tabel/*Continued Table 7.3*

| <b>Desa/Kelurahan<br/>Village/Kelurahan</b> | <b>Pasar tanpa<br/>Bangunan<br/>Market without<br/>Permanent Building</b> | <b>Mini Market/<br/>Swalayan/<br/>Supermarket<br/>Mini Market/Swalayan/<br/>Supermarket</b> | <b>Restoran/<br/>Rumah Makan<br/>Restaurant/<br/>Food Stall</b> |
|---|---|---|---|
| (1)   | (5)   | (6)   | (7)   |
| Pante Jalah                                 | -   | -   | -   |
| Babah Buloh                                 | -   | -   | -   |
| Cot Lambideng                               | -   | -   | -   |
| Gampong Teungoh                             | 1   | -   | -   |
| Paya Gaboh                                  | -   | -   | -   |
| Kuta Meuligoe                               | -   | -   | -   |
| Abeuk Reuling                               | -   | -   | -   |
| Cot Keumuneng                               | -   | -   | -   |
| Ulee Geudong                                | -   | -   | -   |
| Tanjong Keumala                             | -   | -   | -   |
| Lhok Krek                                   | -   | -   | -   |
| Glee Dagang                                 | -   | -   | -   |
| Lagang                                      | -   | -   | -   |
| Lhok Merbo                                  | -   | -   | -   |
| <b>Sawang</b>                               | <b>3</b>  | <b>-</b>  | <b>45</b>   |

Catatan/Note: Data tahun 2021-2022 tidak tersedia, untuk data tahun 2023 belum dapat disajikan. Disajikan data tahun 2020. / For 2021-2022 data not available, 2023 data cannot be published yet. 2020 data published.

Sumber/Source: Badan Pusat Statistik, Pendataan Potensi Desa (Podes)/BPS-Statistics Indonesia, Village Potential Data Collecting

**DAFTAR PUSTAKA/BIBLIOGRAPHY**

- Direktorat Jenderal Hortikultura & Badan Pusat Statistik. 2022. *Pedoman Statistik Pertanian Hortikultura (SPH)*. Jakarta: Kementerian Pertanian.
- Direktorat Statistik Ketahanan Sosial. 2021. *Buku 3: Konsep dan Definisi Podes 2021*. Jakarta: Badan Pusat Statistik.

<https://acehutarakab.bps.go.id>





**ST 2023**  
SENSUS PERTANIAN

**BerAKHLAK**  
Berorientasi Pelayanan Akuntabel Kompeten  
Harmonis Loyal Adaptif Kolaboratif

**#bangga  
melayani  
bangsa**

# DATA

## MENCERDASKAN BANGSA

— *Enlighten The Nation* —



**BADAN PUSAT STATISTIK  
KABUPATEN ACEH UTARA  
BPS-STATISTICS ACEH UTARA REGENCY**

Jl. Banda Aceh – Medan Km. 295,7 Desa Alue Drien No. 62-Landing

Lhoksukon Barat

Telp./Fax.: (0645) 8454005

Homepage: <https://acehutarakab.bps.go.id>, E-mail: [bps1111@bps.go.id](mailto:bps1111@bps.go.id)

ISSN 2528-5297

