

10.02070403

LABEL SEMENTARA SENSUS BARANG 2014			
Ruang	ID	Lokasi	Petugas
B2309	121.0714.5639-1	KEC 15	PTI



ISSN 0852 - 0232  
3324.0 70  
3324.A 0514

# KECAMATAN KENDAL DALAM ANGKA TAHUN 2005




Disusun Oleh :

**KOORDINATOR STATISTIK  
KECAMATAN KENDAL**

**BPS** Badan Pusat Statistik Kabupaten Kendal


315.598  
Kec  
Ind  
BADAN PUSAT STATISTIK



ISSN 0852 - 0232  
3324.A 0514



# **KECAMATAN KENDAL DALAM ANGKA TAHUN 2005**



Disusun Oleh :

**KOORDINATOR STATISTIK  
KECAMATAN KENDAL**

**BPS** Badan Pusat Statistik Kabupaten Kendal


**KATA SAMBUTAN**

Buku "KECAMATAN KOTA KENDAL DALAM ANGKA TAHUN 2005" ini merupakan hasil pengumpulan data oleh Koordinator Statistik Kecamatan dan dari Dinas-Dinas yang ada di Kecamatan Kota Kendal dan merupakan sebagian informasi di wilayah Kecamatan Kota Kendal ini.

Untuk itu kami ucapkan terima kasih kepada Saudara Koordinator Statistik Kecamatan Kota Kendal atas diterbitkannya buku "KECAMATAN KOTA KENDAL DALAM ANGKA TAHUN 2005".

Harapan kami buku "KECAMATAN KOTA KENDAL DALAM ANGKA TAHUN 2005" ini bermanfaat bagi yang memerlukannya.

Kendal, April 2006  
Camat Kota Kendal

  
ANWAR HARYONO, S.Sos  
NIP. 010 231 059


**KATA PENGANTAR**

Dengan ridho dan rahmat Allah SWT, kami bisa menerbitkan buku "KECAMATAN KOTA KENDAL DALAM ANGKA TAHUN 2005" sesuai dengan jadwal waktu. Semoga buku ini ada manfaatnya bagi para pencari data statistik di Wilayah Kecamatan Kota Kendal.

Dalam kesempatan ini kami sampaikan ucapan terima kasih kepada yang terhormat Bapak Camat Kota Kendal dan para Kepala Dinas yang telah memberikan datanya kepada kami.

Sekian dan terima kasih semoga buku "KECAMATAN KOTA KENDAL DALAM ANGKA TAHUN 2005" ini ada manfaatnya bagi para pencari data.

Kendal, April 2006  
Koordinator Statistik Kecamatan Kendal



HM. BASUKI RACHMAD  
NIP. 340 006 667

## DAFTAR ISI

	hlm
Sambutan Camat Kota Kendal.....	i
Kata Pengantar.....	ii
Daftar isi .....	iii
Daftar Tabel.....	vii
Letak Geografis .....	viii
Peta Wilayah Kabupaten Kendal.....	1
Peta Wilayah Kecamatan Kota Kendal.....	2
<b>BAB I</b>	<b>PEMERINTAHAN</b>
Tabel 1.1 Luas Wilayah Dirinci Menurut Desa	3
Tabel 1.2 Jarak Desa ke Ibukota Kecamatan..	4
Tabel 1.3 Luas Wilayah Diinci Menurut Penggunaannya.....	5
Tabel 1.4 Luas Tanah Sawah Menurut Jenis Pengairannya.....	7
Tabel 1.5 Luas Tanah Kering Dirinci Menurut Jenisnya .....	8
Tabel 1.6 Banyaknya Hari Hujan.....	10
Tabel 1.7 Banyaknya Curah Hujan.....	11
Tabel 2.1 Banyaknya Dusun/Dukuh, Rukun War- ga, dan Rukun Tetangga .....	12
Tabel 2.2 Banyaknya Balai Desa Dan Kantor Desa .....	13
Tabel 2.3 Banyaknya Perangkat Kelurahan .....	14
<b>BAB II</b>	<b>SOSIAL KEPENDUDUKAN</b>
Tabel 3.1 Banyaknya Rumah Tangga dan Ba- ngunan Tempat Tinggal .....	15

Tabel	3.2	Kepadatan Rumah Tangga .....	16
Tabel	3.3	Banyaknya Keluarga Menurut Tahapan.....	17
Tabel	3.4	Banyaknya Tempat Tinggal Penduduk	18
Tabel	3.5	Banyaknya Penduduk Dirinci Menurut Jenis Kelamin .....	19
Tabel	3.6	Kepadatan Penduduk Dirinci Per Kelurahan.....	20
Tabel	3.7	Sex Ratio Penduduk Laki-laki Terhadap Perempuan.....	21
Tabel	3.8	Perkembangan Penduduk Per Tahun .	22
Tabel	3.9	Banyaknya Penduduk Menurut Kelompok Umur dan Jenis Kelamin.....	23
Tabel	3.10	Banyaknya Penduduk Umur 5-6, 7-12, 13-15 .....	25
Tabel	3.11	Banyaknya Penduduk WNA.....	26
Tabel	3.12	Banyaknya Mutasi Penduduk.....	27
Tabel	3.13	Banyaknya Penduduk Diatas 5 Tahun Dirinci menurut pendidikan .....	28
Tabel	3.14	Banyaknya Penduduk Dirinci Menurut Mata Pencaharian .....	30
Tabel	4.1	Banyaknya PUS Akseptor KB Aktif .	33
Tabel	5.1	Banyaknya Pemeluk Agama .....	35
Tabel	5.2	Banyaknya Tempat Ibadah .....	36
Tabel	5.3	Banyaknya Ulama, Mubaligh, dan Khotib.....	37
Tabel	5.4	Banyaknya Nikah, Talak, Cerai dan Rujuk .....	38
Tabel	6.1	Banyaknya Sekolah TK, Murid, dan Guru .....	39
Tabel	6.2	Banyaknya Sekolah Dasar Negeri, Murid, dan Guru .....	40
Tabel	6.3	Banyaknya Madrasah Ibtida'iyah, Murid, dan Guru .....	41

Tabel 6.4	Banyaknya Sekolah Lanjutan Pertama Negeri, Murid, dan Guru .....	42
Tabel 6.5	Banyaknya Sekolah Lanjutan Pertama Swasta, Murid, dan Guru .....	43
Tabel 6.6	Banyaknya Madrasah Tsanawiyah, Murid, dan Guru.....	44
Tabel 6.7	Banyaknya Sekolah Lanjutan Atas Negeri, Murid, dan Guru .....	45
Tabel 6.8	Banyaknya Sekolah Lanjutan Atas Swasta, Murid, dan Guru .....	46
Tabel 6.9	Banyaknya Madrasah Aliyah, Murid, dan Guru.....	47
Tabel 7.1	Banyaknya Dokter, Tenaga Medis, Bidan, Dukun Bayi, dan Juru Sunat	48
Tabel 7.2	Banyaknya Fasilitas Kesehatan ...	49
Tabel 7.3	Banyaknya Sarana Air Bersih .....	51
Tabel 7.4	Banyaknya Jamban Umum, Inpres, dan Swadaya.....	52
Tabel 8.1	Banyaknya Penderita Cacat .....	53

### **BAB III      PERTANIAN, PETERNAKAN, PERKEBUNAN DAN PERIKANAN**

Tabel 9.1	Luas Panen dan Produksi Padi Sawah dan Gogo.....	54
Tabel 9.2	Produksi Tanaman Perdagangan ....	55
Tabel 9.3	Produksi Ikan .....	56
Tabel 9.4	Banyaknya Pemilik Tambak .....	57
Tabel 9.5	Banyaknya Unggas .....	58
Tabel 9.6	Produksi Telor Unggas .....	60
Tabel 9.7	Banyaknya Ternak.....	61

**BAB IV PERHUBUNGAN DAN KOMUNIKASI**

Tabel 10.1	Banyaknya Sarana Angkutan Darat Kendaraan Bermotor .....	63
Tabel 10.2	Banyaknya Sarana Angkutan Darat Kendaraan Tak Bermotor.....	64
Tabel 10.3	Jenis Permukaan, Kondisi, dan Kelas Jalan.....	65
Tabel 10.4	Banyaknya Jembatan Desa.....	66
Tabel 11.1	Banyaknya Televisi, Radio, Lis- trik, PLN dan Telephon.....	67

**BAB V LAIN-LAIN**

Tabel 12.1	Banyaknya Lapangan Olahraga.....	68
------------	----------------------------------	----



## DAFTAR GRAFIK

Grafik 1	Luas Wilayah Diinci Menurut Penggunaannya.....	6
Grafik 2	Banyaknya Penduduk Menurut Kelompok Umur dan Jenis Kelamin.....	24

### LETAK GEOGRAFIS

1. Kecamatan Kota Kendal merupakan ibu kota Kabupaten Kendal terletak dalam:

Wilayah Pembantu Bupati : Kendal  
Kabupaten : Kendal  
Propinsi : Jawa Tengah

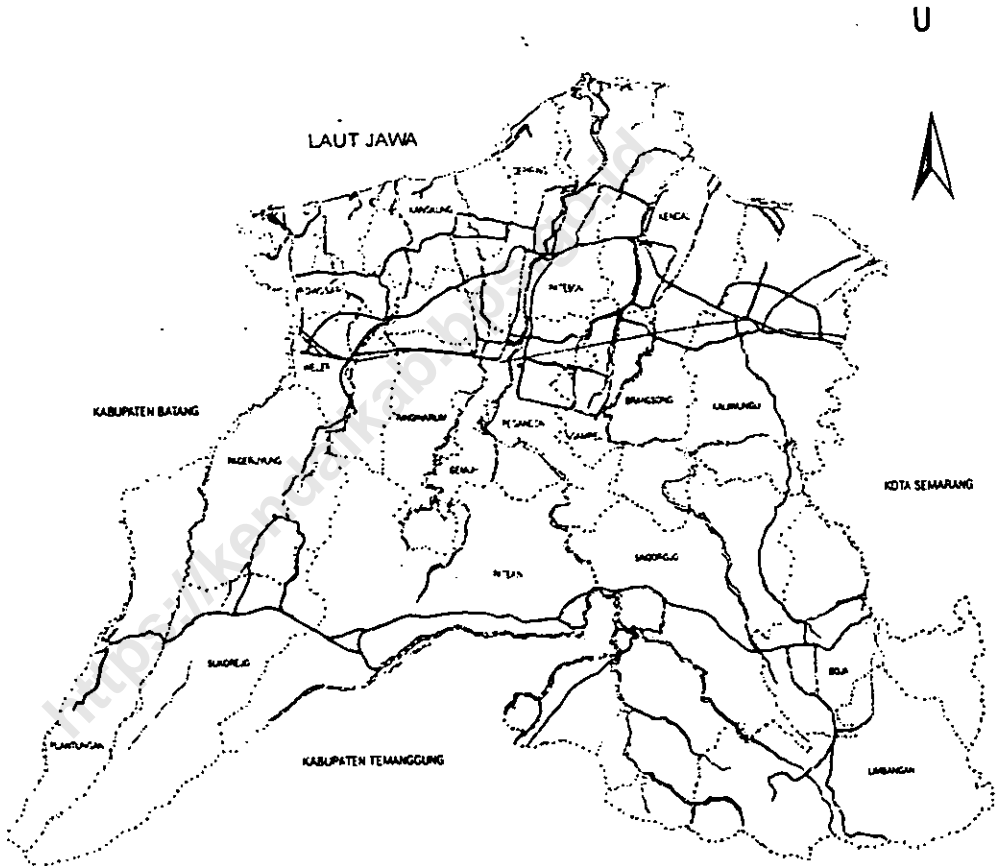
2. Batas-batas wilayah:

Sebelah utara : Laut Jawa  
Sebelah selatan : Kecamatan Pegandon  
Sebelah barat : Kecamatan Patebon  
Sebelah timur : Kecamatan Brangsong

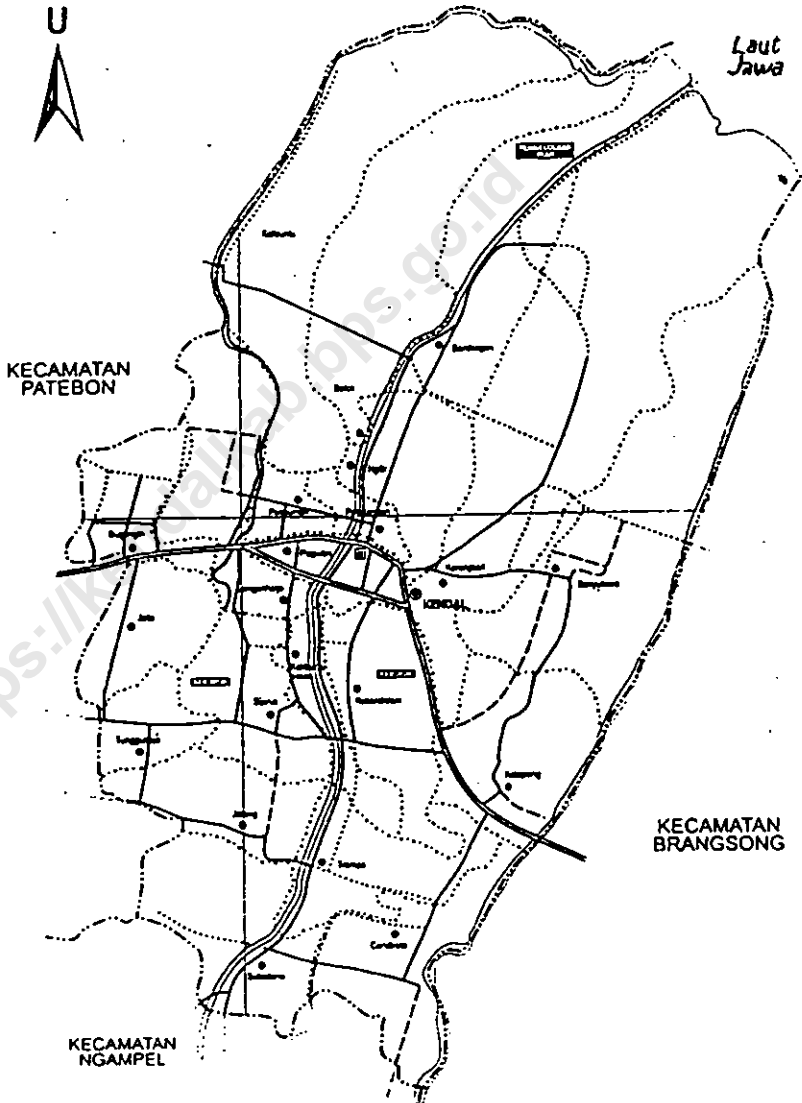
3. Jarak dari Ibukota Kota Kendal ke beberapa kota:

Kota Propinsi Jawa Tengah : 29 Km  
Kota Kabupaten Kendal : 0 Km  
Kota Kecamatan Pegandon : 10 Km  
Kota Kecamatan Patebon : 5 Km  
Kota Kecamatan Brangsong : 5 Km

# PETA KABUPATEN KENDAL



# KECAMATAN KENDAL



Tabel : 1.1.

**LUAS WILAYAH KECAMATAN KENDAL  
DIRINCI MENURUT KELURAHAN**

TAHUN : 2005

KELURAHAN	LUAS	PERSENTASE
(1)	(Km-2) (2)	(%) (3)
01. Sukodono	1.18	4.29
02. Candiroto	1.08	3.93
03. Trompo	0.93	3.38
04. Jotang	0.96	3.49
05. Tunggulrejo	0.39	1.42
06. Sijeruk	1.08	3.93
07. Jetis	0.56	2.04
08. Bugangin	0.68	2.47
09. Langenharjo	1.45	5.27
10. Kalibuntuwetan	3.02	10.98
11. Kebondalem	1.31	4.76
12. Ketapang	1.50	5.45
13. Banyutowo	3.05	11.09
14. Karang Sari	4.03	14.65
15. Patukangan	0.13	0.47
16. Pegulon	0.23	0.84
17. Pekauman	0.36	1.31
18. Ngilir	1.05	3.82
19. Balok	2.54	9.24
20. Bandengan	1.97	7.16
<b>JUMLAH</b>	<b>27.50</b>	<b>100.00</b>

BPS Kabupaten Kendal

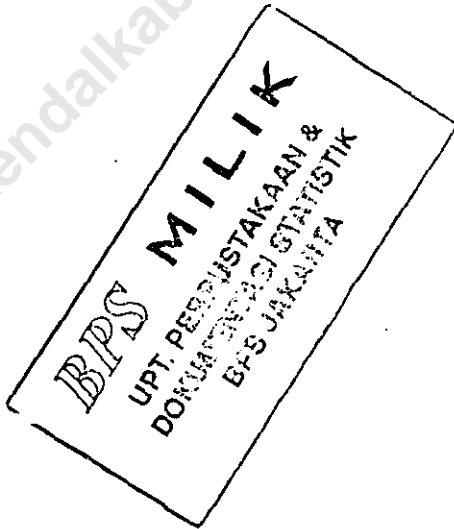
Sumber data : Kantor Kecamatan Kendal

Catatan :

Tabel : 1.2

JARAK DESA KE IBUKOTA KECAMATAN  
KECAMATAN KENDAL  
TAHUN : 2005

KELURAHAN	JARAK
(1)	(Km)
(1)	(2)
01. Sukodono	3.50
02. Candiroti	2.70
03. Trompo	4.00
04. Jotang	2.70
05. Tunggutejo	3.30
06. Sijeruk	2.00
07. Jetis	3.20
08. Bugangin	2.00
09. Langenharjo	1.20
10. Kalibuntu Wetan	1.70
11. Kebondalem	2.10
12. Ketapang	2.20
13. Banyutowo	1.50
14. Karangari	0.30
15. Patukangan	0.40
16. Pegulon	0.70
17. Pekauman	0.80
18. Ngilir	1.70
19. Balok	2.20
20. Bandengan	3.50



Sumber data : Kantor Kecamatan Kendal  
Catatan :

Tabel : 1.3

LUAS WILAYAH KECAMATAN KENDAL  
DIRINCI MENURUT PENGGUNAAN  
TAHUN : 2005

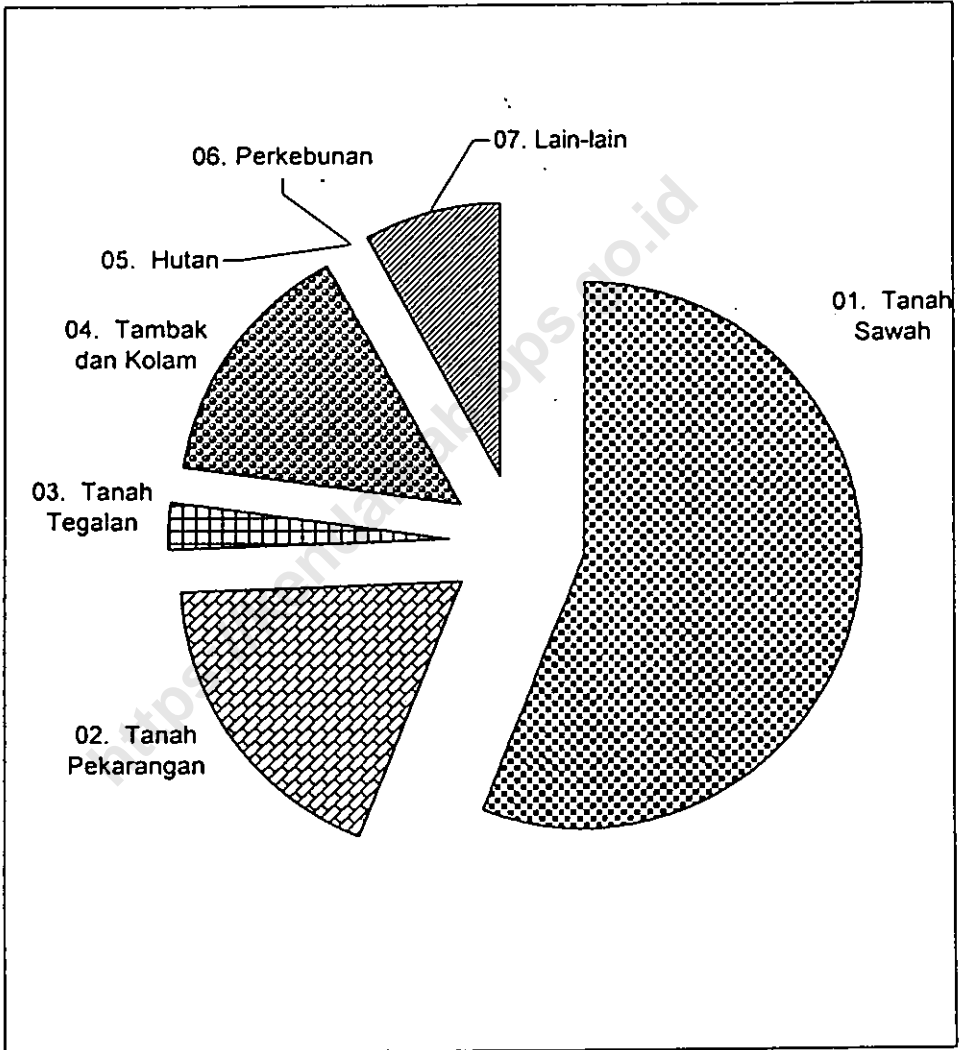
JENIS PENGGUNAAN	LUAS (Km <sup>2</sup> )	PERSENTASE (%)
(1)	(2)	(3)
01. Tanah Sawah	15.45	56.18
02. Tanah Pekarangan	4.99	18.15
03. Tanah Tegalan	0.80	2.91
04. Tambak dan Kolam	4.05	14.74
05. Hutan	0.00	0.00
06. Perkebunan	0.00	0.00
07. Lain-lain	2.20	8.02
JUMLAH	27.49	100.00

Sumber data : Statistik Kecamatan Kendal  
Catatan :

BPS Kabupaten Kendal

Grafik : 1

LUAS WILAYAH KECAMATAN KENDAL  
DIRINCI MENURUT PENGGUNAAN  
TAHUN : 2005



BPS Kabupaten Kendal

Sumber data : Statistik Kecamatan Kendal

Catatan :



Tabel : 1.4

**LUAS TANAH SAWAH MENURUT JENIS PENGAIRANNYA  
KECAMATAN KENDAL  
TAHUN : 2005**

KELURAHAN	TEHNIS	SETENGAH	NON	TADAH	JUMLAH
		TEHNIS	TEHNIS	HUJAN	
	(Ha)	(Ha)	(Ha)	DIUSAHAKAN (Ha)	
(1)	(2)	(3)	(4)	(5)	(6)
01. Sukodono	17.50	38.80	15.50	0.00	71.80
02. Candirot	27.10	0.00	29.60	0.00	56.70
03. Trompo	51.00	0.00	0.00	0.00	51.00
04. Jotang	67.80	0.00	0.00	0.00	67.80
05. Tunggutejo	32.30	0.00	0.00	0.00	32.30
06. Sijeruk	75.10	0.00	0.00	0.00	75.10
07. Jetis	0.00	44.30	0.00	0.00	44.30
08. Bugangin	52.00	0.00	0.00	0.00	52.00
09. Langenharjo	83.00	10.00	0.00	0.00	93.00
10. Kalibuntuwetan	131.00	0.00	0.00	0.00	131.00
11. Kebondalem	82.80	0.00	0.00	0.00	82.80
12. Ketapang	95.00	0.00	0.00	0.00	95.00
13. Banyutowo	201.00	0.00	0.00	0.00	201.00
14. Karang Sari	227.00	0.00	0.00	0.00	227.00
15. Patukangan	0.00	0.00	0.00	0.00	0.00
16. Pegulon	0.00	0.00	0.00	0.00	0.00
17. Pekauman	21.90	0.00	0.00	0.00	21.90
18. Ngilir	62.50	0.00	0.00	0.00	62.50
19. Balok	86.00	0.00	27.20	0.00	113.20
20. Bandengan	66.20	0.00	0.00	0.00	66.20
<b>JUMLAH 2005</b>	<b>1,379.20</b>	<b>93.10</b>	<b>72.30</b>	<b>0.00</b>	<b>1,544.60</b>
<b>2004</b>	<b>1,379.20</b>	<b>93.10</b>	<b>72.30</b>	<b>0.00</b>	<b>1,544.60</b>
<b>2003</b>	<b>1,379.20</b>	<b>93.10</b>	<b>72.30</b>	<b>0.00</b>	<b>1,544.60</b>

BPS Kabupaten Kendal

Sumber data : Monografi KELURAHAN 2005

Catatan :

Tabel : 1.5

**LUAS TANAH KERING DIRINCI MENURUT JENISNYA  
KECAMATAN KOTA KENDAL**

**TAHUN : 2005**

DESA	PEKA-	TEGALAN	PENGGEM-	TAMBAK	KOLAM
	RANGAN		BALAN		
	(Ha)	(Ha)	(Ha)	(Ha)	(Ha)
(1)	(2)	(3)	(4)	(5)	(6)
01. Sukodono	20.00	21.40	0.00	0.00	0.00
02. Candiroto	38.08	12.30	0.00	0.00	0.00
03. Trompo	35.00	0.00	0.00	0.00	0.00
04. Jotang	23.24	0.00	0.00	0.00	0.00
05. Tunggulrejo	7.77	0.00	0.00	0.00	0.00
06. Sijeruk	26.30	0.00	0.00	0.00	0.00
07. Jetis	11.83	0.00	0.00	0.00	0.00
08. Bugangin	13.00	0.00	0.00	0.00	0.00
09. Langenharjo	82.62	0.00	0.00	0.00	0.00
10. Kalibuntuwetan	21.20	38.70	0.00	76.60	0.00
11. Kebondalem	10.60	0.00	0.00	0.00	0.00
12. Ketapang	30.50	9.00	0.00	0.00	0.00
13. Banyutowo	38.50	0.00	0.00	37.00	0.00
14. Karang Sari	50.20	0.00	0.00	100.00	0.00
15. Patukangan	12.00	0.20	0.00	0.00	0.00
16. Pegulon	17.00	0.00	0.00	0.00	0.00
17. Pekauman	13.34	0.00	0.00	0.00	0.00
18. Ngilir	38.20	0.00	0.00	0.00	0.00
19. Balok	10.40	0.00	0.00	104.00	0.00
20. Bandengan	20.20	0.00	0.00	87.70	0.00
<hr/>					
JUMLAH 2005	506.10	80.00	0.00	405.30	0.00
2004	506.10	80.00	0.00	405.30	0.00
2003	506.10	80.00	0.00	405.30	0.00

BPS Kabupaten Kendal

Sumber data : Monogrzfi 2005

Tabel : 1.5 (lanjutan)

**LUAS TANAH KERING DIRINCI MENURUT JENISNYA  
KECAMATAN KENDAL  
TAHUN : 2005**

DESA	HUTAN		PERKEBUNAN		LAIN-	JUMLAH
	RAKYAT	NEGARA	RAKYAT	NEGARA	LAIN	
	(Ha)	(Ha)	(Ha)	(Ha)	(Ha)	
(1)	(7)	(8)	(9)	(10)	(11)	(12)
01. Sukodono	0.00	0.00	0.00	0.00	4.60	117.80
02. Candirote	0.00	0.00	0.00	0.00	1.60	108.00
03. Trompo	0.00	0.00	0.00	0.00	5.20	93.20
04. Jotang	0.00	0.00	0.00	0.00	4.70	96.10
05. Tunggulrejo	0.00	0.00	0.00	0.00	0.50	39.00
06. Sijeruk	0.00	0.00	0.00	0.00	6.90	108.30
07. Jetis	0.00	0.00	0.00	0.00	3.10	56.10
08. Bugangin	0.00	0.00	0.00	0.00	6.00	68.00
09. Langenharjo	0.00	0.00	0.00	0.00	16.90	144.90
10. Kalibuntuwetan	0.00	0.00	0.00	0.00	34.10	301.00
11. Kebondalem	0.00	0.00	0.00	0.00	4.70	130.80
12. Ketapang	0.00	0.00	0.00	0.00	15.30	149.80
13. Banyutowo	0.00	0.00	0.00	0.00	28.40	304.90
14. Karang Sari	0.00	0.00	0.00	0.00	25.90	403.10
15. Patukangan	0.00	0.00	0.00	0.00	1.00	13.20
16. Pegulon	0.00	0.00	0.00	0.00	6.00	23.00
17. Pekauman	0.00	0.00	0.00	0.00	2.20	35.90
18. Ngilir	0.00	0.00	0.00	0.00	4.30	105.00
19. Balok	0.00	0.00	0.00	0.00	26.30	253.90
20. Bandengan	0.00	0.00	0.00	0.00	22.70	196.80
<b>JUMLAH 2005</b>	<b>0.00</b>	<b>0.00</b>	<b>0.00</b>	<b>0.00</b>	<b>220.40</b>	<b>2,748.80</b>
2004	0.00	0.00	0.00	0.00	220.40	2,748.80
2003	0.00	0.00	0.00	0.00	220.40	2,748.80

BPS Kabupaten Kendal

Sumber data : Monografi Kelurahan 2005

Catatan :

Tabel : 1.6

**BANYAKNYA HARI HUJAN  
KECAMATAN KENDAL  
TAHUN 2001 - 2004**

BULAN	2002	2003	2004	2005
(1)	(2)	(3)	(4)	(5)
01. Januari	16	22	12	10
02. Pebruari	14	17	15	12
03. Maret	9	13	11	6
04. April	7	8	8	8
05. Mei	8	7	10	2
06. Juni	3	1	3	9
07. Juli	6	1	3	4
08. Agustus	0	0	0	2
09. September	1	4	5	5
10. Oktober	2	6	0	7
11. Nopember	10	11	7	8
12. Desember	14	17	7	17
<b>JUMLAH</b>	<b>90</b>	<b>107</b>	<b>81</b>	<b>90</b>
Rata-rata	8	9	7	8

BPS Kabupaten Kendal

Sumber data : Pengaliran Ranting Kendal

Catatan :

Tabel : 1.7

BANYAKNYA CURAH HUJAN  
KECAMATAN KENDAL  
TAHUN 2001 - 2004

BULAN	2002	2003	2004	2005
(1)	(2)	(3)	(4)	(5)
01. Januari	372	339	195	183
02. Pebruari	223	598	515	193
03. Maret	197	212	207	112
04. April	110	256	146	89
05. Mei	101	101	219	22
06. Juni	102	11	68	144
07. Juli	123	9	30	24
08. Agustus	0	0	0	11
09. September	8	91	190	84
10. Oktober	17	88	0	45
11. Nopember	199	170	79	71
12. Desember	238	400	98	189
JUMLAH	1,690	2,275	1,747	1,167
Rata-rata	141	190	146	97

BPS Kabupaten Kendal

Sumber data : Pengairan Ranting Kendal

Catatan :

Tabel : 2.1

**BANYAKNYA DUSUN/DUKUH, RUKUN WARGA, DAN RUKUN TETANGGA  
KECAMATAN KENDAL**

TAHUN : 2005

KELURAHAN	DUSUN/ DUKUH	RUKUN WARGA	RUKUN TETANGGA
	(1)	(2)	(3)
01. Sukodono	2	3	12
02. Candiroto	2	3	10
03. Trompo	3	3	11
04. Jotang	1	3	9
05. Tunggulrejo	3	4	13
06. Sijeruk	1	1	5
07. Jetis	1	2	6
08. Bugangin	2	2	10
09. Langenharjo	6	6	22
10. Kafibuntuwetan	1	2	9
11. Kebondalem	3	6	24
12. Ketapang	6	8	26
13. Banyutowo	2	5	10
14. Karangsari	4	5	22
15. Patukangan	3	3	12
16. Pegulon	3	8	19
17. Pekauman	1	3	10
18. Ngilir	2	3	14
19. Balok	1	1	5
20. Bandengan	4	3	10
<b>JUMLAH 2005</b>	<b>51</b>	<b>74</b>	<b>259</b>
<b>2004</b>	<b>51</b>	<b>74</b>	<b>259</b>
<b>2003</b>	<b>51</b>	<b>74</b>	<b>259</b>

BPS Kabupaten Kendal

Sumber data : Statistik Kecamatan Kendal

Catatan :

Tabel : 2.2.

BANYAKNYA BALAI KELURAHAN DAN KANTOR KELURAHAN  
KECAMATAN KENDAL

TAHUN : 2005

KELURAHAN	BALAI KELURAHAN	KANTOR KELURAHAN
(1)	(2)	(3)
01. Sukodono	1	1
02. Candiroto	1	1
03. Trompo	1	1
04. Jotang	1	1
05. Tunggutrejo	1	1
06. Sijeruk	1	1
07. Jetis	1	1
08. Bugangin	1	1
09. Langenharjo	1	1
10. Kalibuntuwetan	1	1
11. Kebondalem	1	1
12. Ketapang	1	1
13. Banyutowo	1	1
14. Karangsan	1	1
15. Patukangan	1	1
16. Pegulon	1	1
17. Pekauman	1	1
18. Ngilir	1	1
19. Balok	1	1
20. Bandengan	1	1
<b>JUMLAH</b>	<b>20</b>	<b>20</b>

BPS Kabupaten Kendal

Sumber data : Kantor Kecamatan Kendal

Catatan :

Tabel : 2.3

**BANYAKNYA PERANGKAT KELURAHAN  
KECAMATAN KENDAL**

TAHUN : 2005

KELURAHAN	KEPALA DESA/ KEL.		SEK. DESA/ KEL.		KASI PEMRTH		KASI YANMUM		KASI TRANTIB		KASI KESRA		JUMLAH	
	L	P	L	P	L	P	L	P	L	P	L	P	L	P
	(1)	(2)	(3)	(4)	(5)	(6)	(7)	(8)	(9)	(10)	(11)	(12)	(13)	(14)
01. Sukodono	1	0	1	0	1	0	1	0	0	0	1	0	5	0
02. Candiroto	1	0	1	0	1	0	1	0	1	0	1	0	6	0
03. Trompo	1	0	0	1	1	0	1	0	1	0	0	0	4	1
04. Jotang	1	0	1	0	1	0	1	0	0	0	1	0	5	0
05. Tunggurejo	1	0	0	1	1	0	1	0	0	0	1	0	4	1
06. Sijeruk	1	0	1	0	1	0	1	0	1	0	0	0	5	0
07. Jetis	1	0	1	0	1	0	1	0	1	0	1	0	6	0
08. Bugangin	1	0	1	0	1	0	1	0	1	0	1	0	6	0
09. Langenharjo	1	0	1	0	1	0	1	0	0	0	1	0	5	0
10. Kalibuntuwetan	1	0	1	0	1	0	1	0	1	0	1	0	6	0
11. Kebondalem	1	0	1	0	1	0	1	0	1	0	1	0	6	0
12. Ketapang	1	0	1	0	1	0	1	0	0	0	1	0	5	0
13. Banyutowo	1	0	1	0	1	0	1	0	0	0	1	0	5	0
14. Karang Sari	1	0	0	1	1	0	1	0	1	0	1	0	5	1
15. Patukangan	1	0	0	1	1	0	1	0	1	0	1	0	5	1
16. Pegulon	1	0	1	0	1	0	1	0	1	0	1	0	6	0
17. Pekauman	1	0	1	0	1	0	1	0	0	0	1	0	5	0
18. Ngilir	1	0	1	0	1	0	1	0	1	0	1	0	6	0
19. Balok	1	0	1	0	1	0	1	0	1	0	1	0	6	0
20. Bandengan	1	0	1	0	1	0	1	0	1	0	1	0	6	0
<b>JUMLAH 2005</b>	<b>20</b>	<b>0</b>	<b>16</b>	<b>4</b>	<b>20</b>	<b>0</b>	<b>20</b>	<b>0</b>	<b>13</b>	<b>0</b>	<b>18</b>	<b>0</b>	<b>107</b>	<b>4</b>
<b>2004</b>	<b>20</b>	<b>0</b>	<b>14</b>	<b>5</b>	<b>17</b>	<b>3</b>	<b>20</b>	<b>0</b>	<b>20</b>	<b>0</b>	<b>13</b>	<b>0</b>	<b>88</b>	<b>30</b>
<b>2003</b>	<b>20</b>	<b>0</b>	<b>14</b>	<b>5</b>	<b>17</b>	<b>4</b>	<b>20</b>	<b>0</b>	<b>0</b>	<b>0</b>	<b>0</b>	<b>0</b>	<b>88</b>	<b>30</b>

BPS Kabupaten Kendal

Sumber data : Kantor Kecamatan Kendal

Catatan :



Tabel : 3.1.

**BANYAKNYA RUMAH TANGGA DAN BANGUNAN TEMPAT TINGGAL  
KECAMATAN KENDAL**

TAHUN : 2005

KELURAHAN	RUMAH	BANGUNAN
	TANGGA	TEMPAT TINGGAL
(1)	(2)	(3)
01. Sukodono	608	589
02. Candiroto	695	695
03. Trompo	527	517
04. Jotang	449	395
05. Tunggulrejo	154	155
06. Sijeruk	891	456
07. Jetis	246	248
08. Bugangin	365	362
09. Langenharjo	1,650	1,184
10. Kalibuntuwetan	516	394
11. Kebondalem	1,023	1,053
12. Ketapang	870	668
13. Banyutowo	831	675
14. Karang Sari	1,194	1,002
15. Patukangan	334	279
16. Pegulon	518	493
17. Pekauman	267	234
18. Ngilir	407	519
19. Balok	305	228
20. Bandangan	1,023	1,070
JUMLAH 2005	12,873	11,216
2004	12,241	11,370
2003	12,268	9,644

BPS Kabupaten Kendal

Sumber data : Statistik Kecamatan Kendal  
Catatan :

Tabel : 3.2

KEPADATAN RUMAH TANGGA  
KECAMATAN KENDAL

TAHUN : 2005

KELURAHAN	PENDUDUK	RUMAH TANGGA	KEPADATAN
			(Orang/KK)
(1)	(2)	(3)	(4)
01. Sukodono	2,227	608	4
02. Candiroto	2,724	695	4
03. Trompo	2,608	527	5
04. Jotang	1,602	449	4
05. Tunggulrejo	650	154	4
06. Sijeruk	2,378	891	2
07. Jetis	1,118	246	5
08. Bugangin	1,522	365	4
09. Langenharjo	4,981	1,650	4
10. Kalibuntuwetan	2,107	516	4
11. Kebondalem	4,966	1,023	3
12. Ketapang	3,656	870	4
13. Banyutowo	3,309	831	3
14. Karang Sari	4,769	1,194	3
15. Patukangan	1,306	334	3
16. Pegulon	2,431	518	4
17. Pekauman	1,234	267	4
18. Ngilir	2,036	407	5
19. Balok	1,147	305	4
20. Bandengan	3,952	1,023	4
JUMLAH 2005	50,723	12,873	4
2004	50,381	12,241	4
2003	50,134	12,268	4

BPS Kabupaten Kendal

Sumber data : Statistik Kecamatan Kendal

Catatan :

Tabel : 3.3

BANYAKNYA KELUARGA MENURUT TAHAPAN  
KECAMATAN KENDAL  
TAHUN : 2005

KELURAHAN	PRA SEJAHTERA		SEJAHTERA I		SEJAHTERA	JUM
	ALEK	BAE	ALEK	BAE	II/III/IV+	LAH
(1)	(2)	(3)	(4)	(5)	(6)	(7)
01. Sukodono	30	135	16	49	378	608
02. Candiroto	230	137	39	29	258	693
03. Trompo	230	2	65	10	390	697
04. Jotang	80	15	85	38	299	517
05. Tunggulrejo	30	30	4	31	83	178
06. Sijeruk	170	40	91	12	506	819
07. Jetis	40	6	26	44	131	247
08. Bugangin	30	62	25	33	262	412
09. Langenharjo	180	120	19	146	1,101	1,566
10. Kalibuntuwetan	60	25	91	40	319	535
11. Kebondalem	60	90	9	174	860	1,193
12. Ketapang	60	182	28	127	568	965
13. Banyutowo	22	90	106	127	576	921
14. Karang Sari	70	115	32	91	741	1,049
15. Patukangan	10	25	2	39	284	360
16. Pegulon	0	10	12	64	482	568
17. Pekauman	10	0	16	6	228	260
18. Ngilir	50	27	10	58	334	479
19. Balok	65	15	30	32	138	280
20. Bandengan	320	83	45	113	387	948
JUMLAH 2005	1,747	1,209	751	1,263	8,325	13,295
2004	1,885	1,234	725	1,230	8,277	13,351
2003	1,637	1,384	391	1,167	7,569	12,148

BPS Kabupaten Kendal

Sumber data : PPLKB Kecamatan Kendal

Catatan : - ALEK : Alasan Ekonomi

- BAE : Bukan Alasan Ekonomi

Tabel : 3.4

**BANYAKNYA TEMPAT TINGGAL PENDUDUK  
KECAMATAN KENDAL  
TAHUN : 2005**

KELURAHAN	PER- MANEN	SEMI PER- MANEN	PAPAN	BAMBU	JUMLAH
(1)	(2)	(3)	(4)	(5)	(6)
01. Sukodono	425	45	99	20	589
02. Candiroto	190	156	340	9	695
03. Trompo	37	266	165	49	517
04. Jotang	102	66	147	80	395
05. Tunggulrejo	23	65	67	0	155
06. Sijeruk	228	103	53	72	456
07. Jetis	95	48	105	0	248
08. Bugangin	169	164	29	0	362
09. Langenharjo	929	105	45	105	1,184
10. Kalibuntuwetan	153	108	113	20	394
11. Kebondalem	927	19	82	25	1,053
12. Ketapang	75	103	303	187	668
13. Banyutowo	228	264	173	10	675
14. Karang Sari	284	277	245	196	1,002
15. Patukangan	161	76	42	0	279
16. Pegulon	336	145	36	6	493
17. Pekauman	156	45	33	0	234
18. Ngilir	125	270	121	3	519
19. Balok	103	37	72	16	228
20. Bandengan	231	307	481	51	1,070
JUMLAH 2005	4,947	2,669	2,751	849	11,216
2004	5,711	2,248	2,725	686	11,370
2003	3,985	2,248	2,725	686	9,644

BPS Kabupaten Kendal

Sumber data : Statistik Kecamatan Kendal

Catatan :

Tabel : 3.5

**BANYAKNYA PENDUDUK DIRINCI MENURUT JENIS KELAMIN  
KECAMATAN KENDAL**

**TAHUN : 2005**

KELURAHAN	LAKI-LAKI	PEREMPUAN	JUMLAH
(1)	(2)	(3)	(4)
01. Sukodono	1,046	1,181	2,227
02. Candirotto	1,348	1,376	2,724
03. Trompo	1,270	1,338	2,608
04. Jotang	688	914	1,602
05. Tunggulrejo	315	335	650
06. Sijeruk	1,200	1,178	2,378
07. Jetis	489	629	1,118
08. Bugangin	752	770	1,522
09. Langenharjo	2,497	2,484	4,981
10. Kalibuntuwetan	1,048	1,059	2,107
11. Kebondalem	2,436	2,530	4,966
12. Ketapang	1,805	1,851	3,656
13. Banyutowo	1,657	1,652	3,309
14. Karang Sari	2,320	2,449	4,769
15. Patukangan	612	694	1,306
16. Pegulon	1,153	1,273	2,431
17. Pekauman	617	617	1,234
18. Ngilir	1,018	1,018	2,036
19. Balok	701	446	1,147
20. Bandengan	1,990	1,962	3,952
<b>JUMLAH 2005</b>	<b>24,967</b>	<b>25,756</b>	<b>50,723</b>
2004	24,833	25,548	50,381
2003	24,724	25,410	50,134

BPS Kabupaten Kendal

Sumber data: Monografi Kelurahan

Catatan :

Tabel : 3.6

**KEPADATAN PENDUDUK  
KECAMATAN KENDAL  
TAHUN : 2005**

KELURAHAN	PENDUDUK	LUAS	KEPADATAN
		(Km-2)	(Orang/Km-2)
(1)	(2)	(3)	(4)
01. Sukodono	2,227	1.18	1,887
02. Candiroto	2,724	1.08	2,522
03. Trompo	2,608	0.93	2,804
04. Jotang	1,602	0.96	1,669
05. Tunggulrejo	650	0.39	1,667
06. Sijeruk	2,378	1.08	2,202
07. Jetis	1,118	0.56	1,996
08. Bugangin	1,522	0.68	2,238
09. Langenharjo	4,981	1.45	3,435
10. Kalibuntuwetan	2,107	3.02	698
11. Kebondalem	4,966	1.31	3,791
12. Ketapang	3,656	1.50	2,437
13. Banyutowo	3,309	3.05	1,085
14. Karang Sari	4,769	4.03	1,183
15. Palukangan	1,306	0.13	10,046
16. Pegulon	2,431	0.23	10,570
17. Pekauman	1,234	0.36	3,428
18. Ngilir	2,036	1.05	1,939
19. Balok	1,147	2.54	452
20. Bandengan	3,952	1.97	2,006
<b>JUMLAH 2005</b>	<b>50,723</b>	<b>27.50</b>	<b>1,844</b>
<b>2004</b>	<b>50,381</b>	<b>27.50</b>	<b>1,832</b>
<b>2003</b>	<b>49,066</b>	<b>27.50</b>	<b>1,784</b>

BPS Kabupaten Kendal

Sumber data : Statistik Kecamatan Kendal  
Catatan :

Tabel : 3.7

**SEX RATIO PENDUDUK LAKI-LAKI TERHADAP PEREMPUAN  
KECAMATAN KENDAL  
TAHUN : 2005**

KELURAHAN	PENDUDUK		SEX RATIO
	LAKI-LAKI	PEREMPUAN	(PER 1000)
(1)	(2)	(3)	(4)
01. Sukodono	1,046	1,181	886
02. Candiroto	1,348	1,376	980
03. Trompo	1,270	1,338	949
04. Jotang	688	914	753
05. Tunggulrejo	315	335	940
06. Sijeruk	1,200	1,178	1,019
07. Jetis	489	629	777
08. Bugangin	752	770	977
09. Langenharjo	2,497	2,484	1,005
10. Kalibuntuwetan	1,048	1,059	990
11. Kebondalem	2,436	2,530	963
12. Ketapang	1,805	1,851	975
13. Banyutowo	1,657	1,652	1,003
14. Karang Sari	2,320	2,449	947
15. Patukangan	612	694	882
16. Pegulon	1,158	1,273	910
17. Pekauman	617	617	1,000
18. Ngilir	1,018	1,018	1,000
19. Balok	701	446	1,572
20. Bandengan	1,990	1,962	1,014
<b>JUMLAH 2005</b>	<b>24,967</b>	<b>25,756</b>	<b>969</b>
2004	24,833	25,548	972
2003	24,724	25,410	973

BPS Kabupaten Kendal

Sumber data : Statistik Kecamatan Kendal

Catatan :

Tabel : 3.8

**PERKEMBANGAN PENDUDUK PER TAHUN  
KECAMATAN KENDAL  
TAHUN : 1986 - 2005**

TAHUN	PENDUDUK	PERKEMBANGAN
		PENDUDUK (%)
(1)	(2)	(3)
1986	40,685	#DIV/0!
1987	41,453	1.89
1988	41,999	1.32
1989	42,410	0.98
1990	43,198	1.86
1991	43,361	0.38
1992	45,654	5.29
1993	45,322	-0.73
1994	45,600	0.61
1995	46,185	1.28
1996	46,444	0.56
1997	47,912	3.16
1998	48,179	0.56
1999	48,567	0.81
2000	49,222	1.35
2001	49,476	0.52
2002	49,066	-0.83
2003	50,134	2.18
2004	50,381	0.49
2005	50,723	0.68

BPS Kabupaten Kendal

Sumber data : Statistik Kecamatan Kendal  
Catatan :



Tabel : 3.9

BANYAKNYA PENDUDUK MENURUT KELOMPOK UMUR  
DAN JENIS KELAMIN  
KECAMATAN KENDAL  
TAHUN : 2005

UMUR	LAKI-LAKI	PEREMPUAN	JUMLAH
(1)	(2)	(3)	(4)
0 - 4	2,328	2,191	4,519
5 - 9	2,624	2,609	5,233
10 - 14	2,544	2,558	5,102
15 - 19	2,833	2,701	5,534
20 - 24	2,133	2,147	4,280
25 - 29	1,925	2,127	4,052
30 - 39	4,192	4,551	8,743
40 - 49	3,215	2,967	6,182
50 - 59	1,395	1,504	2,899
60 keatas	1,778	2,401	4,179
JUMLAH 2005	24,967	25,756	50,723
2004	24,833	25,548	50,381
2003	24,724	25,410	50,134

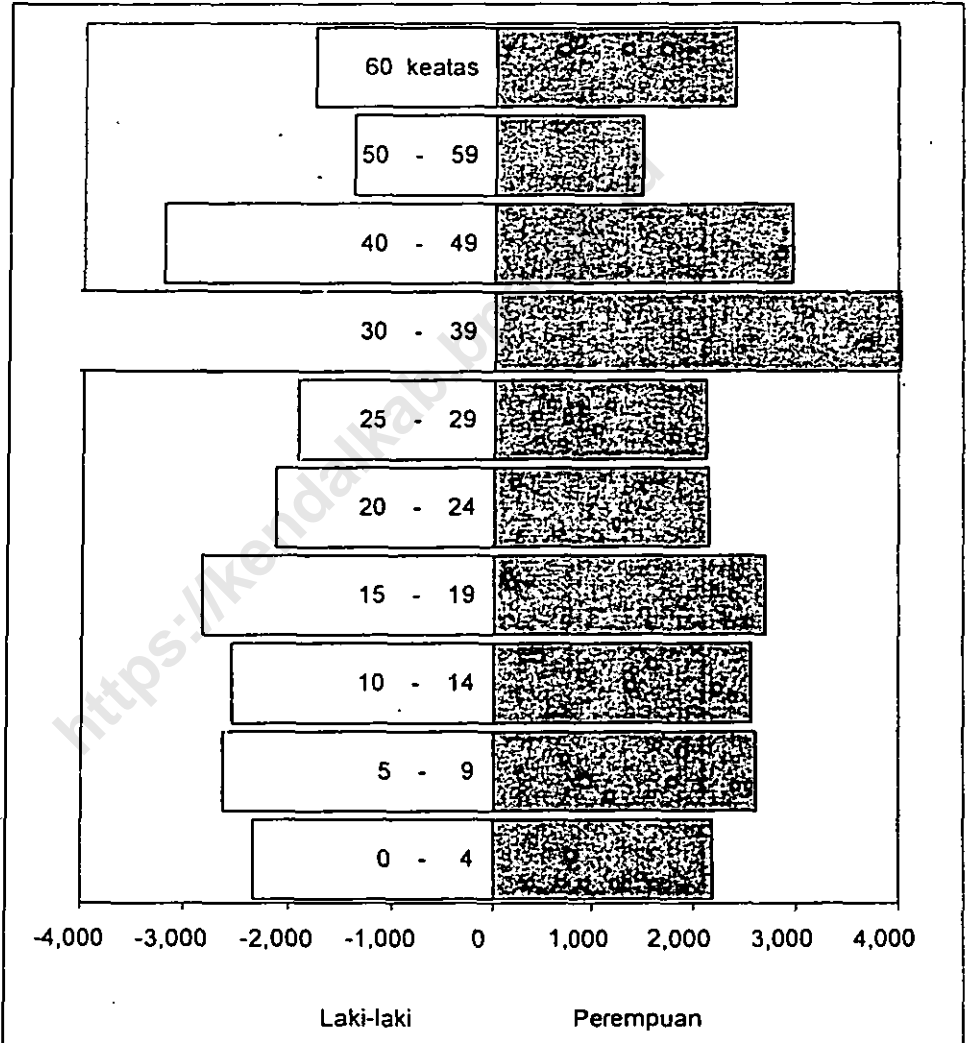
BPS Kabupaten Kendal

Sumber data : Statistik Kecamatan Kendal

Catatan :

Grafik : 2

BANYAKNYA PENDUDUK MENURUT KELOMPOK UMUR  
DAN JENIS KELAMIN  
KECAMATAN KENDAL  
TAHUN : 2005



BPS Kabupaten Kendal

Sumber data : Statistik Kecamatan Kota Kendal

Tabel : 3.10

**BANYAKNYA PENDUDUK UMUR 5 - 6, 7 - 12, 13 - 15  
KECAMATAN KENDAL**

TAHUN : 2005

KELURAHAN	5 - 6	7 - 12	13 - 15
(1)	(2)	(3)	(4)
01. Sukodono	127	370	160
02. Candiroto	142	430	189
03. Trompo	140	405	175
04. Jotang	110	286	135
05. Tunggulrejo	45	105	55
06. Sijeruk	129	390	165
07. Jetis	65	160	73
08. Bugangin	96	255	120
09. Langenharjo	280	772	340
10. Kalibuntuwetan	133	380	165
11. Kebondalem	205	577	255
12. Ketapang	185	519	230
13. Banyutowo	185	520	230
14. Karang Sari	285	775	345
15. Patukangan	85	258	115
16. Pegulon	140	405	195
17. Pekauman	80	202	100
18. Ngilir	125	336	150
19. Balok	72	200	190
20. Bandengan	192	625	250
JUMLAH 2005	2,821	7,970	3,637
2004	2,760	7,891	3,553
2003	2,760	7,891	3,464

BPS Kabupaten Kendal

Sumber data : Statistik Kecamatan Kendal

Catatan :

Tabel : 3.11

**BANYAKNYA FENOUDUK WARGA NEGARA ASING  
KECAMATAN KENDAL  
TAHUN : 2005**

KELURAHAN	W N A	W N A	JUMLAH
	CINA	LAINNYA	
(1)	(2)	(3)	(4)
01. Sukodono	0	0	0
02. Candiroto	0	0	0
03. Trompo	0	0	0
04. Jotang	0	0	0
05. Tunggulrejo	0	0	0
06. Sijeruk	0	0	0
07. Jetis	0	0	0
08. Bugangin	0	0	0
09. Langenharjo	0	0	0
10. Kalibuntuwetan	0	0	0
11. Kebondalem	0	0	0
12. Ketapang	0	0	0
13. Banyutowo	0	0	0
14. Karang Sari	0	0	0
15. Patukangan	0	0	0
16. Pegulon	0	0	0
17. Pekauman	1	0	1
18. Ngilir	0	0	0
19. Balok	0	0	0
20. Bandengan	0	0	0
<b>JUMLAH 2005</b>	<b>1</b>	<b>0</b>	<b>1</b>
<b>2004</b>	<b>2</b>	<b>0</b>	<b>2</b>
<b>2003</b>	<b>2</b>	<b>0</b>	<b>2</b>

BPS Kabupaten Kendal

Sumber data : Statistik Kecamatan Kendal

Catatan :

Tabel : 3.12

**BANYAKNYA MUTASI PENDUDUK  
KECAMATAN KENDAL**

TAHUN : 2003

KELURAHAN	KELA- HIRAN	KEMA- TIAN	DATANG	PERGI
(1)	(2)	(3)	(4)	(5)
01. Sukodono	39	8	6	0
02. Candiroto	36	3	4	19
03. Trompo	10	2	5	5
04. Jotang	17	2	0	1
05. Tunggulrejo	6	4	9	4
05. Sijeruk	39	6	0	0
07. Jetis	23	3	9	3
08. Bugangin	73	4	17	0
09. Langenharjo	82	4	15	11
10. Kalibuntuwetan	32	1	5	7
11. Kebondalem	41	1	7	22
12. Ketapang	99	2	13	0
13. Banyutowo	33	3	5	3
14. Karang Sari	67	4	21	9
15. Patukangan	8	2	3	8
16. Pegulon	13	1	1	10
17. Pekauman	11	2	11	3
18. Ngilir	12	3	6	3
19. Balok	12	2	11	6
20. Bandengan	95	6	1	22
JUMLAH 2005	748	63	149	136
2004	0	0	0	0
2003	359	115	298	176

BPS Kabupaten Kendal

Sumber data : Kantor Kecamatan Kendal

Catatan :

Tabel : 3.13

**BANYAKNYA PENDUDUK DI ATAS 5 TAHUN  
DIRINCI MENURUT PENDIDIKAN  
KECAMATAN KENDAL  
TAHUN : 2005**

KELURAHAN	TIDAK	TIDAK	BELUM	TAMAT SD
	SEKOLAH	TAMAT SD		
(1)	(2)	(3)	(4)	(5)
01. Sukodono	17	218	224	623
02. Candiroto	685	398	478	498
03. Trompo	171	206	284	180
04. Jotang	164	253	662	290
05. Tunggulrejo	2	50	68	67
06. Sijeruk	40	478	243	407
07. Jetis	3	119	14	181
08. Bugangin	150	45	48	128
09. Langenharjo	228	254	1,110	1,025
10. Kalibuntuwetan	121	162	228	171
11. Kebondalem	0	50	330	1,630
12. Ketapang	0	354	427	1,218
13. Banyutowo	615	328	348	1,400
14. Karangsari	237	658	533	840
15. Patukangan	0	58	60	168
16. Pegulon	0	130	34	405
17. Pekauman	86	17	202	241
18. Ngilir	246	206	428	105
19. Balok	0	141	134	220
20. Bandengan	50	75	300	978
	<b>JUMLAH 2005</b>	<b>2,815</b>	<b>4,200</b>	<b>6,205</b>
	<b>2004</b>	<b>3,606</b>	<b>4,816</b>	<b>10,775</b>
			<b>5,234</b>	<b>10,802</b>

BPS Kabupaten Kendal

Sumber data : Statistik Kecamatan Kendal

Catatan :

Tabel : 3.13, (Lanjutan)

**BANYAKNYA PENDUDUK DI ATAS 5 TAHUN  
DIRINCI MENURUT PENDIDIKAN  
KECAMATAN KENDAL  
TAHUN : 2005**

KELURAHAN	TAMAT		
	SLTP	SLTA	PT /AKADEMI
(1)	(6)	(7)	(8)
01. Sukodono	487	689	17
02. Candiroto	235	85	6
03. Trompo	309	90	12
04. Jotang	223	231	25
05. Tunggulrejo	69	74	7
06. Sijeruk	245	227	29
07. Jetis	123	160	11
08. Bugangin	166	83	32
09. Langenharjo	1,068	1,687	417
10. Kalibuntuwetan	225	385	50
11. Kebondalem	650	630	195
12. Ketapang	478	462	28
13. Banyutowo	251	162	8
14. Karang Sari	805	875	80
15. Patukangan	135	260	25
16. Pegulon	317	732	213
17. Pekauman	237	289	135
18. Ngilir	341	146	155
19. Balok	344	98	8
20. Bandengan	352	196	15
<b>JUMLAH 2005</b>	<b>7,060</b>	<b>7,761</b>	<b>1,468</b>
<b>2004</b>	<b>6,945</b>	<b>7,606</b>	<b>1,413</b>

BPS Kabupaten Kendal

Sumber data : Statistik Kecamatan Kendal

Catatan :

Tabel : 3.14

**BANYAKNYA PENDUDUK DIATAS 10 TAHUN YANG BEKERJA  
DIRINCI MENURUT MATA PENCAHARIAN  
KECAMATAN KENDAL  
TAHUN : 2005**

DESA	PERTANIAN		PERTAMBANGAN DAN PENGGAJIAN		INDUSTRI PENGOLAHAN	
	PENGU- SAHA	BURUH	PENGU- SAHA	BURUH	PENGU- SAHA	BURUH
(1)	(2)	(3)	(4)	(5)	(6)	(7)
01. Sukodono	401	290	0	0	2	300
02. Candiroto	220	270	0	0	12	295
03. Trompo	49	55	0	0	6	190
04. Jotang	370	535	0	0	3	301
05. Tunggulrejo	41	200	0	0	1	10
06. Sijeruk	290	225	0	0	20	200
07. Jetis	91	139	0	0	8	212
08. Bugangin	43	78	0	0	12	30
09. Langenharjo	45	103	0	0	23	150
10. Kalibuntuwetan	60	95	0	0	25	100
11. Kebondalem	175	825	0	0	59	600
12. Ketapang	389	645	0	0	3	450
13. Banyutowo	437	541	0	0	5	250
14. Karang Sari	608	424	0	0	28	950
15. Patukangan	4	19	0	0	90	200
16. Pegulon	5	0	0	0	16	100
17. Pekauman	2	2	0	0	18	156
18. Ngilir	65	40	0	0	4	40
19. Balok	197	130	0	0	2	80
20. Bandengan	805	165	0	0	22	215
<b>JUMLAH 2005</b>	<b>4,297</b>	<b>4,781</b>	<b>0</b>	<b>0</b>	<b>359</b>	<b>4,829</b>

BPS Kabupaten Kendal

Sumber data : Statistik Kecamatan Kendal



Tabel : 3.14 (Lanjutan)

**BANYAKNYA PENDUDUK DIATAS 10 TAHUN YANG BEKERJA  
DIRINCI MENURUT MATA PENCAHARIAN  
KECAMATAN KENDAL  
TAHUN : 2005**

DESA	LISTRIK, GAS DAN AIR MINUM		BANGUNAN		PERDAGANGAN, HOTEL DAN RESTORAN	
	PENGU- SAHA	BURUH	PENGU- SAHA	BURUH	PENGU- SAHA	BURUH
(1)	(8)	(9)	(10)	(11)	(12)	(13)
01. Sukodono	0	5	1	59	58	22
02. Candiroto	0	0	3	70	10	3
03. Trompe	0	1	0	1	16	3
04. Jotang	0	0	0	74	10	2
05. Tunggulrejo	0	0	15	10	8	3
06. Sijeruk	0	0	0	109	20	15
07. Jetis	0	3	0	185	43	13
08. Bugangin	0	0	1	10	30	21
09. Langenharjo	0	0	1	504	342	10
10. Kalibuntuwetan	0	4	0	55	18	5
11. Kebondalem	0	0	0	130	120	28
12. Ketapang	0	0	3	210	92	17
13. Banyutowo	0	0	0	135	25	3
14. Karang Sari	0	0	3	250	146	22
15. Patukangan	0	0	4	160	90	12
16. Pegulon	0	0	9	20	181	14
17. Pekauman	0	0	0	26	234	30
18. Ngilir	0	0	3	173	50	11
19. Balok	0	0	0	18	8	2
20. Bandengan	0	0	0	124	75	13
<b>JUMLAH 2005</b>	<b>0</b>	<b>13</b>	<b>43</b>	<b>2,323</b>	<b>1,576</b>	<b>249</b>

BPS Kabupaten Kendal

Sumber data : Statistik Kecamatan Kendal

Tabel : 3.14 (Lanjutan)

**BANYAKNYA PENDUDUK DIATAS 10 TAHUN YANG BEKERJA  
DIRINCI MENURUT MATA PENCAHARIAN  
KECAMATAN KENDAL  
TAHUN : 2005**

DESA	PENGANGKUTAN DAN KOMUNIKASI		KEUANGAN DAN PERSEWAAN		JASA-JASA	
	PENGU- SAHA	BURUH	PENGU- SAHA	BURUH	PENGU- SAHA	BURUH
(1)	(14)	(15)	(16)	(17)	(18)	(19)
01. Sukodono	21	39	2	4	3	22
02. Candiroto	2	9	0	0	1	4
03. Trompo	23	35	0	0	3	8
04. Jotang	8	74	0	0	1	2
05. Tunggurejo	14	10	0	0	1	1
06. Sijeruk	30	20	0	0	2	2
07. Jetis	10	76	0	2	2	50
08. Bugangin	12	4	2	10	6	6
09. Langenharjo	143	143	2	0	20	4
10. Kalibuntuwetan	21	31	1	59	3	3
11. Kebondalem	46	23	0	0	175	0
12. Ketapang	16	13	1	3	2	15
13. Banyutowo	4	23	0	0	2	8
14. Karang Sari	23	47	1	4	3	10
15. Patukangan	6	38	2	3	3	4
16. Pegulon	11	13	0	0	50	114
17. Pekauman	110	114	192	42	55	8
18. Ngilir	8	62	0	0	3	3
19. Balok	7	14	0	0	4	5
20. Bandengan	17	90	3	6	4	7
<b>JUMLAH 2005</b>	<b>532</b>	<b>878</b>	<b>206</b>	<b>133</b>	<b>343</b>	<b>276</b>

Sumber data : Statistik Kecamatan Kendal

BPS Kabupaten Kendal

Tabel : 4.1.

**BANYAKNYA PUS AKSEPTOR KB AKTIF  
KECAMATAN KENDAL**

TAHUN : 2005

KELURAHAN	PUS	KONTRASEPSI		
		IUD	PIL	KONDOM
(1)	(2)	(3)	(4)	(5)
01. Sukodono	432	40	187	30
02. Candiroto	125	20	139	40
03. Trompo	1,166	3	61	6
04. Jotang	292	6	81	0
05. Tunggutreja	323	8	20	0
06. Sijeruk	767	12	103	5
07. Jetis	521	10	30	4
08. Bugangin	208	41	18	0
09. Langenharjo	456	125	124	10
10. Kalibuntuwetan	208	20	198	10
11. Kebondalem	361	55	145	5
12. Ketapang	697	14	150	5
13. Banyutowo	670	9	116	0
14. Karang Sari	706	42	56	0
15. Patukangan	250	31	12	2
16. Pegulon	342	0	14	0
17. Pekauman	147	11	15	0
18. Ngilir	342	28	82	0
19. Balok	171	120	228	11
20. Bandengan	769	3	56	0
<b>JUMLAH 2005</b>	<b>8,953</b>	<b>598</b>	<b>1,835</b>	<b>128</b>
2004	8,953	571	1,514	20
2003	8,250	544	1,311	41

BPS Kabupaten Kendal

Sumber data : PPLKB Kecamatan Kendal

Catatan :

Tabel : 4.1. (lanjutan)

**BANYAKNYA PUS AKSEPTOR KB AKTIF  
KECAMATAN KENDAL  
TAHUN : 2005**

KELURAHAN	KONTRASEPSI				JUMLAH
	INP	SUNTIK	MOP	MOW	
(1)	(6)	(7)	(8)	(9)	(10)
01. Sukodono	5	129	3	7	401
02. Candiroto	5	243	3	3	453
03. Trompo	45	108	0	9	232
04. Jotang	27	175	1	10	236
05. Tunggulrejo	10	57	5	7	107
06. Sijeruk	44	216	7	9	300
07. Jetis	3	108	1	2	158
08. Bugangin	18	102	2	10	191
09. Langenharjo	33	484	15	68	859
10. Kalibuntuwetan	4	197	14	4	447
11. Kebondalem	24	336	27	24	616
12. Ketapang	40	350	19	40	618
13. Banyutowo	82	195	0	4	406
14. Karang Sari	11	373	19	11	512
15. Patukangan	15	104	4	12	180
16. Pegulon	5	110	4	22	155
17. Pekauman	2	70	2	4	104
18. Ngilir	5	63	1	11	190
19. Balok	9	89	0	2	459
20. Bandengan	6	373	3	14	455
<b>JUMLAH 2005</b>	<b>393</b>	<b>3,882</b>	<b>130</b>	<b>273</b>	<b>7,079</b>
<b>2004</b>	<b>393</b>	<b>3,882</b>	<b>130</b>	<b>273</b>	<b>7,079</b>
<b>2003</b>	<b>400</b>	<b>3,404</b>	<b>60</b>	<b>257</b>	<b>5,958</b>

BPS Kabupaten Kendal

Sumber data : PPLKB Kecamatan Kendal

Catatan :

Tabel : 5.1

BANYAKNYA PEMELUK AGAMA  
KECAMATAN KENDAL  
TAHUN : 2005

DESA	ISLAM	KRISTEN		BUDHA	HINDU	JUMLAH
		PROT	KATOLIK			
(1)	(2)	(3)	(4)	(5)	(6)	(7)
01. Sukodono	2,221	0	6	0	0	2,227
02. Candiroto	2,724	0	0	0	0	2,724
03. Trompo	2,592	14	2	0	0	2,608
04. Jotang	1,602	0	0	0	0	1,602
05. Tunggulrejo	644	0	6	0	0	650
06. Sijeruk	2,370	7	1	0	0	2,378
07. Jetis	1,118	0	0	0	0	1,118
08. Bugangin	1,505	4	9	0	4	1,522
09. Langenharjo	4,646	100	215	5	15	4,981
10. Kalibuntuwetan	2,068	0	39	0	0	2,107
11. Kebondalem	4,874	42	50	0	0	4,966
12. Ketapang	3,655	0	1	0	0	3,656
13. Banyutowo	3,306	3	0	0	0	3,309
14. Karang Sari	4,625	44	96	0	4	4,769
15. Patukangan	1,243	42	21	0	0	1,306
16. Pegulon	2,250	81	83	9	8	2,431
17. Pekauman	1,151	56	17	10	0	1,234
18. Ngilir	2,005	9	10	0	12	2,036
19. Balok	1,140	7	0	0	0	1,147
20. Bandengan	3,938	7	7	0	0	3,952
<b>JUMLAH 2005</b>	<b>49,677</b>	<b>416</b>	<b>563</b>	<b>24</b>	<b>43</b>	<b>50,723</b>
<b>2004</b>	<b>49,551</b>	<b>352</b>	<b>416</b>	<b>18</b>	<b>44</b>	<b>50,381</b>
<b>2003</b>	<b>49,409</b>	<b>352</b>	<b>415</b>	<b>18</b>	<b>44</b>	<b>50,134</b>

BPS Kabupaten Kendal

Sumber data : Monografi Kelurahan 2004

Catatan :

Tabel : 5.2

**BANYAKNYA TEMPAT IBADAH  
KECAMATAN KENDAL  
TAHUN : 2005**

KELURAHAN	MASJID	MUSHOLA	GEREJA	KUIL/ PURA
(1)	(2)	(3)	(4)	(5)
01. Sukodono	1	11	0	0
02. Candiroto	1	11	0	0
03. Trompo	1	10	0	0
04. Jotang	1	9	0	0
05. Tunggurejo	1	1	0	0
06. Sijeruk	1	5	0	0
07. Jetis	1	4	0	0
08. Bugangin	2	5	0	0
09. Langenharjo	1	10	0	0
10. Kalibuntuwetan	1	8	0	0
11. Kebondalem	2	24	3	0
12. Ketapang	1	12	0	0
13. Banyutowo	1	14	0	0
14. Karang Sari	3	10	1	0
15. Patukangan	0	4	1	0
16. Pegulon	1	9	1	0
17. Pekauman	1	4	0	0
18. Ngilir	1	5	0	0
19. Balok	0	5	0	0
20. Bandengan	2	0	0	0
<b>JUMLAH 2005</b>	<b>23</b>	<b>161</b>	<b>6</b>	<b>0</b>
2004	23	161	6	0
2003	23	161	6	0

BPS Kabupaten Kendal

Sumber data : Statistik Kelurahan di Kecamatan Kendal  
Catatan :

Tabel : 5.3

BANYAKNYA ULAMA, MUBALIGH, DAN KHOTIB  
KECAMATAN KENDAL  
TAHUN : 2005

KELURAHAN	ULAMA	MUBALIGH	KHOTIB
(1)	(2)	(3)	(4)
01. Sukedono	2	2	4
02. Candiroti	2	1	3
03. Trompo	2	2	3
04. Jotang	1	1	1
05. Tunggulrejo	1	1	1
06. Sijeruk	1	1	1
07. Jetis	1	1	2
08. Bugangin	3	1	4
09. Langenharjo	3	1	4
10. Kalibuntuwetan	1	1	1
11. Kebondalem	4	3	10
12. Ketapang	2	1	3
13. Banyutowo	3	1	4
14. Karang Sari	1	1	1
15. Patukangan	2	1	3
16. Pegulon	3	3	6
17. Pekauman	4	3	6
18. Ngilir	2	1	1
19. Balok	1	1	1
20. Bandengan	1	1	3
<b>JUMLAH 2005</b>	<b>40</b>	<b>28</b>	<b>62</b>
2004	40	28	62
2003	40	28	62

BPS Kabupaten Kendal

Sumber data : KUA Kecamatan Kendal  
Catatan :

Tabel :5.4

**BANYAKNYA NIKAH, TALAK, CERAI DAN RUJUK  
KECAMATAN KENDAL  
TAHUN : 2005**

KELURAHAN	NIKAH	TALAK	CERAI	RUJUK
(1)	(2)	(3)	(4)	(5)
01. Sukodono	11	0	0	0
02. Candirot	12	0	0	0
03. Trompo	0	0	0	0
04. Jotang	1	0	0	0
05. Tunggulrejo	3	0	0	0
06. Sijeruk	4	0	0	0
07. Jetis	1	0	0	0
08. Bugangin	2	1	0	0
09. Langenharjo	5	0	0	0
10. Kalibuntuwetan	4	0	0	0
11. Kebondalem	0	0	0	0
12. Ketapang	0	0	0	0
13. Banyutowo	1	0	0	0
14. Karang Sari	1	0	0	0
15. Patukangan	0	0	0	0
16. Pegulon	5	0	0	0
17. Pekauman	2	0	0	0
18. Ngilir	13	0	0	0
19. Balok	1	0	0	0
20. Bandengan	40	0	3	0
<b>JUMLAH 2005</b>	<b>106</b>	<b>1</b>	<b>3</b>	<b>0</b>
2004	0	0	0	0
2003	0	0	0	0

BPS Kabupaten Kendal

Sumber data : KUA Kecamatan Kendal

Catatan :



Tabel : 6.1

**BANYAKNYA SEKOLAH TK, MURID DAN GURU  
KECAMATAN KENDAL  
TAHUN : 2005**

KELURAHAN	SEKOLAH	MURID	GURU
(1)	(2)	(3)	(4)
01. Sukodono	1	56	4
02. Candiroto	1	47	2
03. Trompo	2	56	2
04. Jotang	0	0	0
05. Tunggulrejo	0	0	0
06. Sijeruk	1	21	2
07. Jetis	0	0	0
08. Bugangin	1	26	2
09. Langenharjo	3	173	13
10. Kalibuntuwetan	1	37	2
11. Kebondalem	1	106	4
12. Ketapang	1	30	4
13. Banyutowo	0	0	0
14. Karang Sari	0	0	0
15. Patukangan	2	203	8
16. Pegulon	3	226	15
17. Pekauman	1	19	2
18. Ngilir	1	35	3
19. Balok	1	30	3
20. Bandengan	1	35	2
<b>JUMLAH 2005</b>	21	1,100	68
2004	21	1,098	76
2003	18	957	59

BPS Kabupaten Kendal

Sumber data : Masing-masing Sekolah di Kecamatan Kendal

Catatan :

Tabel : 6.2

BANYAKNYA SEKOLAH DASAR NEGERI, MURID DAN GURU  
KECAMATAN KENDAL  
TAHUN : 2005

KELURAHAN	SEKOLAH	MURID	GURU
(1)	(2)	(3)	(4)
01. Sukodono	2	434	14
02. Candiroto	2	478	17
03. Trompo	2	361	18
04. Jotang	2	240	14
05. Tunggulrejo	1	118	6
06. Sijeruk	2	242	16
07. Jetis	0	0	0
08. Bugangin	1	281	10
09. Langenharjo	1	160	10
10. Kalibuntuwetan	2	389	12
11. Kebondalem	2	420	24
12. Ketapang	2	438	12
13. Banyutowo	2	378	13
14. Karang Sari	3	440	19
15. Patukangan	2	536	30
16. Pegulon	2	426	15
17. Pekauman	1	226	9
18. Ngilir	2	260	14
19. Balok	1	248	6
20. Bandengan	3	325	12
JUMLAH 2005	35	6,400	271
2004	38	6,789	265
2003	37	6,797	265

BPS Kabupaten Kendal

Sumber data : Masing-masing Sekolah di Kecamatan Kendal  
Catatan :

Tabel : 6.3

**BANYAKNYA MADRASAH IBTIDA'YAH, MURID DAN GURU  
KECAMATAN KENDAL**

TAHUN : 2005

KELURAHAN	SEKOLAH	MURID	GURU
(1)	(2)	(3)	(4)
01. Sukodono	1	240	20
02. Candirotto	1	192	6
03. Trompo	0	0	0
04. Jotang	0	0	0
05. Tunggulrejo	0	0	0
06. Sijeruk	1	135	8
07. Jetis	1	125	12
08. Bugangin	1	61	7
09. Langenharjo	0	0	0
10. Kalibuntuwetan	1	199	13
11. Kebondalem	0	0	0
12. Ketapang	0	0	0
13. Banyutowo	1	89	7
14. Karang Sari	0	0	0
15. Patukangan	0	0	0
16. Pegulon	0	0	0
17. Pekauman	1	137	8
18. Ngilir	0	0	0
19. Balok	1	155	7
20. Bandengan	1	258	5
JUMLAH 2005	10	1,591	93
2004	7	1,013	50
2003	7	1,013	50

BPS Kabupaten Kendal

Sumber data : Masing-masing Sekolah di Kecamatan Kendal

Catatan :

Tabel : 6.4

**BANYAKNYA SEKOLAH LANJUTAN PERTAMA NEGERI, MURID DAN GURU  
KECAMATAN KENDAL**

TAHUN : 2005

KELURAHAN	SEKOLAH	MURID	GURU
(1)	(2)	(3)	(4)
01. Sukodono	1	409	35
02. Candiroto	0	0	0
03. Trompo	0	0	0
04. Jotang	0	0	0
05. Tunggulrejo	0	0	0
06. Sijeruk	0	0	0
07. Jetis	0	0	0
08. Bugangin	0	0	0
09. Langenharjo	0	0	0
10. Kalibuntuwetan	0	0	0
11. Kebondalem	0	0	0
12. Ketapang	0	0	0
13. Banyutowo	0	0	0
14. Karang Sari	0	0	0
15. Patukangan	1	510	24
16. Pegulon	1	908	47
17. Pekauman	0	0	0
18. Ngilir	0	0	0
19. Balok	0	0	0
20. Bandengan	0	0	0
<b>JUMLAH 2005</b>	<b>3</b>	<b>1,827</b>	<b>106</b>
2004	3	1,827	106
2003	3	1,807	106

BPS Kabupaten Kendal

Sumber data : Masing-masing Sekolah di Kecamatan Kendal  
Catatan : Termasuk SLTP Kejuruan Negeri

Tabel : 6.5

**BANYAKNYA SEKOLAH LANJUTAN PERTAMA SWASTA, MURID DAN GURU  
KECAMATAN KENDAL**

TAHUN : 2005

KELURAHAN	SEKOLAH	MURID	GURU
(1)	(2)	(3)	(4)
01. Sukodono	0	0	0
02. Candiroto	0	0	0
03. Trompo	0	0	0
04. Jotang	0	0	0
05. Tunggulrejo	0	0	0
06. Sijeruk	0	0	0
07. Jetis	0	0	0
08. Bugangin	0	0	0
09. Langenharjo	1	280	24
10. Kalibuntuwetan	0	0	0
11. Kebondalem	0	0	0
12. Ketapang	0	0	0
13. Banyutowo	0	0	0
14. Karang Sari	0	0	0
15. Patukangan	0	0	0
16. Pegulon	0	0	0
17. Pekauman	2	531	45
18. Ngilir	0	0	0
19. Balok	0	0	0
20. Bandengan	0	0	0
<b>JUMLAH 2005</b>	<b>3</b>	<b>811</b>	<b>69</b>
2004	3	811	69
2003	3	811	69

BPS Kabupaten Kendal

Sumber data : Masing-masing Sekolah di Kecamatan Kendal

Catatan : Termasuk SLTP Kejuruan Swasta

Tabel : 6.6

**BANYAKNYA MADRASAH TSANAWYAH, MURID DAN GURU  
KECAMATAN KENDAL**

TAHUN : 2005

KELURAHAN	SEKOLAH	MURID	GURU
(1)	(2)	(3)	(4)
01. Sukodono	0	0	0
02. Candiroto	0	0	0
03. Trompo	0	0	0
04. Jotang	0	0	0
05. Tungguirejo	0	0	0
06. Sijeruk	0	0	0
07. Jetis	0	0	0
08. Bugangin	1	710	37
09. Langenharjo	0	0	0
10. Kalibuntuwetan	0	0	0
11. Kebondalem	0	0	0
12. Ketapang	0	0	0
13. Banyutowo	0	0	0
14. Karang Sari	0	0	0
15. Patukangan	0	0	0
16. Pegulon	0	0	0
17. Pekauman	1	319	24
18. Ngilir	0	0	0
19. Balok	0	0	0
20. Bandengan	0	0	0
<b>JUMLAH 2005</b>	<b>2</b>	<b>1,029</b>	<b>61</b>
<b>2004</b>	<b>2</b>	<b>948</b>	<b>63</b>
<b>2003</b>	<b>2</b>	<b>933</b>	<b>63</b>

BPS Kabupaten Kendal

Sumber data : Masing-masing Sekolah di Kecamatan Kendal

Catatan :

Tabel : 6.7

**BANYAKNYA SEKOLAH LANJUTAN ATAS NEGERI, MURID DAN GURU  
KECAMATAN KENDAL  
TAHUN : 2005**

KELURAHAN	SEKOLAH	MURID	GURU
(1)	(2)	(3)	(4)
01. Sukodono	0	0	0
02. Candiroto	0	0	0
03. Trompo	0	0	0
04. Jotang	0	0	0
05. Tunggulrejo	0	0	0
06. Sijeruk	0	0	0
07. Jetis	1	604	41
08. Bugangin	1	135	31
09. Langenharjo	0	0	0
10. Kalibunturwetan	0	0	0
11. Kebondalem	0	0	0
12. Ketapang	0	0	0
13. Banyutowo	0	0	0
14. Karang Sari	0	0	0
15. Patukangan	0	0	0
16. Pegulon	0	0	0
17. Pekauman	0	0	0
18. Ngilir	0	0	0
19. Balok	0	0	0
20. Bandengan	0	0	0
<b>JUMLAH 2005</b>	<b>2</b>	<b>739</b>	<b>72</b>
<b>2004</b>	<b>1</b>	<b>359</b>	<b>26</b>
<b>2003</b>	<b>1</b>	<b>360</b>	<b>26</b>

BPS Kabupaten Kendal

Sumber data : Masing-masing Sekolah di Kecamatan Kendal  
Catatan : Termasuk SLTA Kejuruan Negeri

Tabel : 6.8

**BANYAKNYA SEKOLAH LANJUTAN ATAS SWASTA, MURID DAN GURU  
KECAMATAN KENDAL**

TAHUN : 2005

KELURAHAN	SEKOLAH	MURID	GURU
(1)	(2)	(3)	(4)
01. Sukodono	0	0	0
02. Candiroti	0	0	0
03. Trompo	0	0	0
04. Jotang	0	0	0
05. Tunggutreja	0	0	0
06. Sijeruk	0	0	0
07. Jetis	0	0	0
08. Bugangin	0	0	0
09. Langenharjo	1	255	17
10. Kalibuntuwetan	0	0	0
11. Kebondalem	1	353	19
12. Ketapang	0	0	0
13. Banyutowo	0	0	0
14. Karang Sari	0	0	0
15. Patukangan	0	0	0
16. Pegulon	1	328	25
17. Pekauman	1	837	52
18. Ngilir	1	240	55
19. Balok	0	0	0
20. Bandengan	0	0	0
<b>JUMLAH 2005</b>	<b>5</b>	<b>2,013</b>	<b>158</b>
2004	5	2,060	158
2003	5	2,038	158

BPS Kabupaten Kendal

Sumber data : Masing-masing Sekolah di Kecamatan Kendal  
Catatan : Termasuk SLTA Kejuruan Swasta



Tabel : 6.9

**BANYAKNYA MADRASAH ALIYAH, MURID DAN GURU  
KECAMATAN KENDAL**

TAHUN : 2005

KELURAHAN	SEKOLAH	MURID	GURU
(1)	(2)	(3)	(4)
01. Sukodono	0	0	0
02. Candiroto	0	0	0
03. Trompo	0	0	0
04. Jotang	0	0	0
05. Tunggulrejo	0	0	0
06. Sijeruk	0	0	0
07. Jetis	0	0	0
08. Bugangin	1	2,167	53
09. Langenharjo	0	0	0
10. Kalibuntuwetan	0	0	0
11. Kebondalem	0	0	0
12. Ketapang	0	0	0
13. Banyutowo	0	0	0
14. Karang Sari	0	0	0
15. Patukangan	0	0	0
16. Pegulon	0	0	0
17. Pekauman	0	0	0
18. Ngilir	0	0	0
19. Balok	0	0	0
20. Bandengan	0	0	0
<b>JUMLAH 2005</b>	<b>1</b>	<b>2,167</b>	<b>53</b>
<b>2004</b>	<b>1</b>	<b>1,285</b>	<b>96</b>
<b>2003</b>	<b>1</b>	<b>1,285</b>	<b>96</b>

BPS Kabupaten Kendal

Sumber data : Masing-masing Sekolah di Kecamatan Kendal  
Catatan :

Tabel : 7.1

**BANYAKNYA DOKTER, TENAGA MEDIS (MANTRI KESEHATAN),  
 BIDAN, DUKUN BAYI, DAN JURU SUNAT  
 KECAMATAN KENDAL  
 TAHUN : 2005**

KELURAHAN	DOKTER	MANTRI	BIDAN	DUKUN	JURU
		KES.		BAYI	SUNAT
(1)	(2)	(3)	(4)	(5)	(6)
01. Sukodono	1	1	1	2	2
02. Candirotu	0	1	1	3	0
03. Trompo	0	0	2	2	0
04. Jotang	0	0	1	3	0
05. Tunggurejo	0	0	1	0	0
06. Sijeruk	0	0	0	0	0
07. Jetis	0	0	1	1	0
08. Bugangin	1	2	1	1	1
09. Langenharjo	0	8	1	1	0
10. Kalibuntuwetan	0	1	0	0	0
11. Kebondalem	1	3	1	1	1
12. Ketapang	0	1	2	1	0
13. Banyutowo	0	1	2	1	0
14. Karang Sari	2	4	0	2	1
15. Patukangan	3	1	1	1	0
16. Pegulon	4	5	1	0	1
17. Pekauman	1	0	3	1	0
18. Ngilir	7	2	1	1	0
19. Balok	0	0	0	0	0
20. Bandengan	1	1	1	3	0
<b>JUMLAH 2005</b>	<b>21</b>	<b>31</b>	<b>21</b>	<b>24</b>	<b>6</b>
<b>2004</b>	<b>24</b>	<b>30</b>	<b>19</b>	<b>24</b>	<b>6</b>
<b>2003</b>	<b>24</b>	<b>30</b>	<b>19</b>	<b>24</b>	<b>6</b>

BPS Kabupaten Kendal

Sumber data : Puskesmas Kecamatan Kendal

Catatan :

Tabel : 7.2

**BANYAKNYA FASILITAS KESEHATAN  
KECAMATAN KENDAL**

TAHUN : 2005

KELURAHAN	RSU	PUSKESMAS	PUSKESMAS
			PEMBANTU
(1)	(2)	(3)	(4)
01. Sukodono	0	1	0
02. Candiroto	0	0	0
03. Trompo	0	0	0
04. Jotang	0	0	0
05. Tunggulrejo	0	0	0
06. Sijeruk	0	0	0
07. Jetis	0	0	0
08. Bugangin	0	0	1
09. Langenharjo	0	0	0
10. Kalibuntuwetan	0	0	0
11. Kebondalem	0	0	1
12. Ketapang	0	0	0
13. Banyutowo	0	0	0
14. Karang Sari	0	1	0
15. Patukangan	0	0	0
16. Pegulon	0	0	0
17. Pekauman	0	0	1
18. Ngilir	1	0	0
19. Balok	0	0	0
20. Bandengan	0	0	1
<b>JUMLAH 2005</b>	<b>1</b>	<b>2</b>	<b>4</b>
<b>2004</b>	<b>1</b>	<b>2</b>	<b>4</b>
<b>2003</b>	<b>1</b>	<b>2</b>	<b>4</b>

BPS Kabupaten Kendal

Sumber data: Puskesmas Kecamatan Kendal

Catatan :

Tabel : 7.2 (lanjutan)

**BANYAKNYA FASILITAS KESEHATAN  
KECAMATAN KENDAL**

TAHUN : 2005

KELURAHAN	DOKTER	DOKTER	RUMAH
	UMUM	GIGI	BERSALIN
(1)	(5)	(6)	(7)
01. Sukodono	1	0	0
02. Candiroto	0	0	0
03. Trompo	0	0	0
04. Jotang	0	0	0
05. Tunggulrejo	0	0	0
06. Sijeruk	0	0	0
07. Jetis	0	0	0
08. Bugangin	0	0	0
09. Langenharjo	0	1	0
10. Kalibuntuwetan	0	0	0
11. Kebondalem	4	1	1
12. Ketapang	0	0	0
13. Banyutowo	0	0	0
14. Karang Sari	2	0	0
15. Patukangan	3	0	0
16. Pegulon	4	0	1
17. Pekauman	0	0	0
18. Ngilir	0	0	0
19. Balok	0	0	0
20. Bandengan	0	0	0
<b>JUMLAH 2005</b>	<b>14</b>	<b>2</b>	<b>2</b>
<b>2004</b>	<b>14</b>	<b>2</b>	<b>2</b>
<b>2003</b>	<b>14</b>	<b>2</b>	<b>2</b>

BPS Kabupaten Kendal

Sumber data: Puskesmas Kecamatan Kendal

Catatan :

Tabel : 7.3

**BANYAKNYA SARANA AIR BERSIH  
KECAMATAN KENDAL  
TAHUN : 2005**

KELURAHAN	SUMUR	SPT	SUMUR	PELANG- GAN
	ARTETIS		GALI	PAM
(1)	(2)	(3)	(4)	(5)
01. Sukodono	2	15	231	77
02. Candiroti	0	20	136	68
03. Trompo	0	13	96	68
04. Jotang	0	16	111	35
05. Tunggulrejo	1	0	45	25
06. Sijeruk	0	5	130	45
07. Jetis	1	5	129	32
08. Bugangin	1	21	112	65
09. Langenharjo	1	11	236	289
10. Kalibuntuwetan	1	7	247	75
11. Kebondalem	1	3	450	370
12. Ketapang	0	6	207	36
13. Banyutowo	1	8	118	0
14. Karang Sari	2	17	26	200
15. Patukangan	0	0	23	209
16. Pegulon	3	0	23	377
17. Pekauman	1	0	16	288
18. Ngilir	2	0	30	138
19. Balok	0	6	27	21
20. Bandengan	4	0	15	250
<b>JUMLAH 2005</b>	<b>21</b>	<b>153</b>	<b>2,408</b>	<b>2,668</b>
<b>2004</b>	<b>21</b>	<b>153</b>	<b>2,408</b>	<b>2,668</b>
<b>2003</b>	<b>21</b>	<b>153</b>	<b>2,408</b>	<b>2,668</b>

BPS Kabupaten Kendal

Sumber data : Puskesmas Kecamatan Kendal  
Catatan :

Tabel : 7.4

**BANYAKNYA JAMBAAN UMUM, INPRES, DAN SWADAYA  
KECAMATAN KENDAL**

TAHUN : 2005

KELURAHAN	UMUM	INPRES	SWADAYA
(1)	(2)	(3)	(4)
01. Sukodono	0	106	63
02. Candiroto	0	110	33
03. Trompo	1	50	42
04. Jotang	1	5	18
05. Tunggutreja	1	10	28
06. Sijeruk	2	100	38
07. Jetis	3	6	23
08. Bugangin	3	100	17
09. Langenharjo	6	0	278
10. Kalibuntuwetan	0	0	78
11. Kebondalem	0	0	155
12. Ketapang	3	0	31
13. Banyutowo	3	0	15
14. Karang Sari	3	0	52
15. Patukangan	7	0	199
16. Pegulon	0	0	327
17. Pekauman	0	0	118
18. Ngilir	0	0	68
19. Batok	0	0	25
20. Bandengan	0	0	17
<b>JUMLAH 2005</b>	<b>33</b>	<b>487</b>	<b>1,625</b>
<b>2004</b>	<b>33</b>	<b>487</b>	<b>1,625</b>
<b>2003</b>	<b>35</b>	<b>487</b>	<b>1,625</b>

BPS Kabupaten Kendal

Sumber data : Puskesmas Kecamatan Kendal

Catatan :

Tabel : 8.1

**BANYAKNYA PENDERITA CACAT  
KECAMATAN KENDAL**

TAHUN : 2005

KELURAHAN	JENIS PENDERITA CACAT					
	TUNA NETRA	TUBUH	MEN TAL	PSI- KOTIK	BISU TULI	JUM LAH
(1)	(2)	(3)	(4)	(5)	(7)	(8)
01. Sukodono	1	1	1	0	2	5
02. Candiroti	2	1	3	0	2	8
03. Trompo	1	1	2	0	1	5
04. Jotang	1	0	1	0	2	4
05. Tunggulrejo	1	0	1	0	1	3
06. Sijeruk	2	3	0	0	1	6
07. Jetis	1	1	1	0	1	4
08. Bugangin	0	4	3	0	1	8
09. Langenharjo	3	2	4	0	1	10
10. Kalibuntuwetan	0	2	2	0	0	4
11. Kebondalem	6	9	3	0	0	18
12. Ketapang	4	7	1	0	0	12
13. Banyutowo	0	0	1	0	4	5
14. Karang Sari	3	5	4	0	1	13
15. Patukangan	2	3	3	0	1	9
16. Pegulon	0	0	2	0	3	5
17. Pekauman	0	2	1	0	0	3
18. Ngilir	3	1	0	0	1	5
19. Balok	0	4	2	0	0	6
20. Bandengan	0	4	2	0	2	8
<b>JUMLAH 2005</b>	<b>30</b>	<b>50</b>	<b>37</b>	<b>0</b>	<b>24</b>	<b>141</b>
2004	30	50	37	0	24	141
2003	30	50	37	0	24	141

BPS Kabupaten Kendal

Sumber data : Kantor Kecamatan Kendal

Catatan :

Tabel : 9.1

**LUAS PANEN DAN PRODUKSI PADI SAWAH DAN GOGO  
KECAMATAN KENDAL**

TAHUN : 2005

KELURAHAN	PADI SAWAH		PADI GOGO	
	LUAS (Ha)	PRODUKSI (Ton)	LUAS (Ha)	PRODUKSI (Ton)
(1)	(2)	(3)	(4)	(5)
01. Sukodono	95.00	546.70	0.00	0.00
02. Candiroti	84.00	439.50	0.00	0.00
03. Trompo	83.00	490.00	0.00	0.00
04. Jotang	94.00	528.00	0.00	0.00
05. Tunggurejo	28.00	148.50	0.00	0.00
06. Sijeruk	132.00	739.10	0.00	0.00
07. Jetis	44.00	235.00	0.00	0.00
08. Bugangin	72.00	381.70	0.00	0.00
09. Langenharjo	60.00	325.00	0.00	0.00
10. Kaiibuntuwetan	181.00	1,014.00	0.00	0.00
11. Kebondalem	164.00	967.90	0.00	0.00
12. Ketapang	168.00	995.00	0.00	0.00
13. Banyutowo	248.00	1,470.00	0.00	0.00
14. Karangsari	337.00	1,950.00	0.00	0.00
15. Patukangan	0.00	0.00	0.00	0.00
16. Pegulon	0.00	0.00	0.00	0.00
17. Pekauman	32.00	165.00	0.00	0.00
18. Ngilir	136.00	805.00	0.00	0.00
19. Balok	158.00	935.00	0.00	0.00
20. Bandengan	113.00	632.00	0.00	0.00
<b>JUMLAH 2005</b>	<b>2,230.00</b>	<b>12,767.40</b>	<b>0.00</b>	<b>0.00</b>
<b>2004</b>	<b>2,230.00</b>	<b>12,780.20</b>	<b>0.00</b>	<b>0.00</b>
<b>2003</b>	<b>2,229.00</b>	<b>11,838.90</b>	<b>0.00</b>	<b>0.00</b>

BPS Kabupaten Kendal

Sumber data : Kepala Cabang Dispersan Kecamatan Kendal

Catatan :



Tabel : 9.2

PRODUKSI TANAMAN PERDAGANGAN  
KECAMATAN KENDAL  
TAHUN : 1998 - 2005

TAHUN	KELAPA	TEMPAKAU	KAPOK
(1)	(Butir) (2)	(Kw) (3)	(Kw) (4)
1998	310,311	777	3
1999	310,310	800	3
2000	374,920	855	1
2001	374,170	870	1
2002	374,199	900	1
2003	374,125	850	1
2004	374,000	831	1
2005	373,500	823	1

BPS Kabupaten Kendal

Sumber data : Petugas Perkebunan Kendal

Catatan :

Tabel : 9.3

**PRODUKSI IKAN  
KECAMATAN KENDAL  
TAHUN : 2005**

BULAN	PRODUKSI			
	BANDENG	UDANG	LELE	RUCAH
	(Ton)	(Ton)	(Ton)	(Ton)
(1)	(2)	(3)	(4)	(5)
01. Januari	19.80	46.00	0.00	15.60
02. Pebruari	29.50	46.00	0.00	17.50
03. Maret	28.60	49.30	0.00	17.20
04. April	25.25	49.30	0.00	18.00
05. Mei	24.75	50.00	0.00	22.20
06. Juni	24.70	48.60	0.00	22.50
07. Juli	29.30	50.00	0.00	3.00
08. Agustus	27.50	50.25	0.00	6.75
09. September	30.00	52.30	0.00	7.50
10. Oktober	26.30	60.00	0.00	9.00
11. Nopember	27.50	45.30	0.00	3.00
12. Desember	41.00	50.10	0.00	7.25
<b>JUMLAH 2005</b>	<b>334.20</b>	<b>597.15</b>	<b>0.00</b>	<b>149.50</b>
<b>2004</b>	<b>334.10</b>	<b>597.15</b>		<b>149.50</b>

BPS Kabupaten Kendal

Sumber data : Mantri Perikanan Kecamatan Kendal

Catatan :

Tabel : 9.4

BANYAKNYA PEMILIK TAMBAK  
KECAMATAN KENDAL  
TAHUN : 2005

KELURAHAN	LUAS	PEMILIK
	(Ha)	(Orang)
(1)	(2)	(3)
01. Kalibunturwetan	67.00	32
02. Banyutowo	41.30	22
03. Karang Sari	102.00	46
04. Balok	104.00	51
05. Bandengan	78.79	33
JUMLAH 2005	393.09	184
2004	404.30	184
2003	404.30	184

BPS Kabupaten Kendal

Sumber data : Petugas Perikanan di Kecamatan Kendal

Catatan :

Tabel : 9.5

**BANYAKNYA UNGGAS  
KECAMATAN KENDAL  
TAHUN : 2005**

KELURAHAN	AYAM KAMPUNG	AYAM RAS PETELOR *)	AYAM RAS PEDAGING *)	BEBEK ITIK
(1)	(2)	(3)	(4)	(5)
01. Sukodono	1,705	0	0	112
02. Candiroto	785	0	0	91
03. Trompo	2,500	0	0	83
04. Jotang	237	0	0	494
05. Tunggutrejo	600	0	0	25
06. Sijeruk	2,409	0	0	20
07. Jetis	1,320	0	0	11
08. Bugangin	490	0	0	200
09. Langenharjo	2,257	0	0	0
10. Kalibuntuwetan	1,475	0	0	211
11. Kebondalem	1,320	0	0	0
12. Ketapang	780	0	0	37
13. Banyutowo	3,472	0	0	75
14. Karangsari	200	0	0	100
15. Patukangan	225	0	0	0
16. Pegulon	515	0	0	50
17. Pekauman	210	0	0	135
18. Ngilir	4,000	0	0	0
19. Balok	130	0	0	117
20. Bandengan	500	0	0	250
<hr/>				
JUMLAH 2005	25,130	0	0	2,011
2004	23,385	0	0	2,441
2003	29,385	2,388	0	2,441

BPS Kabupaten Kendal

Sumber data : Petugas Peternakan Kecamatan Kendal  
Catatan : \*) Data tak tersedia

Tabel : 9.5 (lanjutan)

**BANYAKNYA UNGGAS  
KECAMATAN KENDAL**

TAHUN : 2005

KELURAHAN	ITIK	BURUNG	ANGSA	MERPATI *)
	MANILA	PUYUH		
(1)	(6)	(7)	(8)	(9)
01. Sukodono	40	0	0	0
02. Candiroti	0	0	0	0
03. Trompo	26	0	10	0
04. Jolang	0	0	27	0
05. Tunggulrejo	0	0	18	0
06. Sijeruk	0	0	0	0
07. Jetis	13	0	0	0
08. Bugangin	55	0	0	0
09. Langenharjo	0	0	0	0
10. Kalibuntuwetan	5	0	0	0
11. Kebondalem	0	0	0	0
12. Ketapang	0	0	0	0
13. Banyutowo	0	0	0	0
14. Karangsari	0	0	130	0
15. Palukangan	195	0	0	0
16. Pegulon	20	0	14	0
17. Pekauman	0	0	0	0
18. Ngilir	0	0	8	0
19. Balok	0	0	20	0
20. Bandengan	0	0	16	0
<b>JUMLAH 2005</b>	<b>354</b>	<b>0</b>	<b>243</b>	<b>0</b>
<b>2004</b>	<b>240</b>	<b>0</b>	<b>238</b>	<b>0</b>
<b>2003</b>	<b>240</b>	<b>0</b>	<b>238</b>	<b>0</b>

BPS Kabupaten Kendal

Sumber data : Petugas Peternakan Kecamatan Kendal

Catatan : \*) data tidak tersedia

Tabel :9.6

**PRODUKSI TELOR UNGGAS  
KECAMATAN KENDAL  
TAHUN : 2005**

KELURAHAN	AYAM RAS (Kg)	AYAM BURAS (Kg)	ITIK / BEBEK (Kg)	BURUNG PUYUH (Kg)
(1)	(2)	(3)	(4)	(5)
01. Sukodono	0	0	25	0
02. Candiroto	0	0	0	0
03. Trompo	0	0	261	0
04. Jotang	0	1,650	50	0
05. Tunggutrejo	0	460	50	0
06. Sijeruk	0	0	0	0
07. Jetis	0	0	600	0
08. Bugangin	0	0	500	0
09. Langenharjo	0	0	0	0
10. Kalibuntuwetan	50	0	0	0
11. Kebondalem	0	0	0	0
12. Ketapang	0	0	37	0
13. Banyutowo	0	0	0	0
14. Karang Sari	0	0	0	0
15. Patukangan	10	0	0	0
16. Pegulon	0	0	0	0
17. Pekauman	0	0	15	0
18. Ngilir	0	0	7,000	0
19. Balok	0	0	2,250	0
20. Bandengan	0	0	250	0
<b>JUMLAH 2005</b>	<b>60</b>	<b>2,110</b>	<b>11,038</b>	<b>0</b>
2004	0	23,073	0	0
2003	0	23,073	0	0

BPS Kabupaten Kendal

Sumber data : Petugas Pemukiman Kecamatan Kendal

Catatan :

Tabel : 9.7

**BANYAKNYA TERNAK  
KECAMATAN KENDAL**

TAHUN : 2005

KELURAHAN	SAPI	SAPI	KERBAU	KUDA
	BIASA	PERAH		
(1)	(2)	(3)	(4)	(5)
01. Sukodono	0	0	0	1
02. Candiroto	0	0	0	0
03. Trompo	0	0	0	5
04. Jotang	0	0	0	0
05. Tunggurejo	0	0	0	0
06. Sijeruk	0	0	14	0
07. Jetis	9	0	0	0
08. Bugangin	0	0	0	0
09. Langenharjo	0	0	0	0
10. Kalibuntuwetan	0	0	0	0
11. Kebondalem	0	0	0	3
12. Ketapang	0	0	0	0
13. Banyutowo	0	0	0	0
14. Karang Sari	0	0	0	0
15. Patukangan	0	0	0	0
16. Pegulon	0	0	0	0
17. Pekauman	0	0	0	0
18. Ngilir	0	0	0	0
19. Balok	0	0	0	1
20. Bandengan	0	0	0	45
<b>JUMLAH 2005</b>	<b>9</b>	<b>0</b>	<b>14</b>	<b>55</b>
<b>2004</b>	<b>9</b>	<b>0</b>	<b>102</b>	<b>16</b>
<b>2003</b>	<b>9</b>	<b>0</b>	<b>102</b>	<b>16</b>

BPS Kabupaten Kendal

Sumber data : Petugas Peternakan Kecamatan Kendal

Catatan :

Tabel : 9.7 (lanjutan)

**BANYAKNYA TERNAK  
KECAMATAN KENDAL**

TAHUN : 2005

KELURAHAN	KAMBING	DOMBA	BABI
(1)	(6)	(7)	(8)
01. Sukodono	3	0	0
02. Candiroto	128	0	0
03. Trompo	4	0	0
04. Jotang	0	0	0
05. Tunggulrejo	0	0	0
06. Sijeruk	10	0	0
07. Jetis	16	0	0
08. Bugangin	0	0	0
09. Langenharjo	0	0	0
10. Kalibuntuwetan	25	0	0
11. Kebondalem	15	0	0
12. Ketapang	14	0	0
13. Banyutowo	0	0	0
14. Karang Sari	0	0	0
15. Patukangan	0	0	0
16. Pegulon	6	0	0
17. Pekauman	26	0	0
18. Ngilir	16	0	0
19. Balok	0	0	0
20. Bandengan	250	0	0
JUMLAH 2005	513	0	0
2004	1,505	65	0
2003	1,488	64	0

BPS Kabupaten Kendal

Sumber data : Petugas Peternakan Kecamatan Kendal  
Catatan :



Tabel : 10.1

**BANYAKNYA SARANA ANGKUTAH DARAT  
KENDARAAN BERMOTOR  
KECAMATAN KENDAL  
TAHUN : 2005**

KELURAHAN	MOBIL PENUMPANG UMUM	BUS	TRUK	MOBIL PRIBADI/ DINAS	SEPEDA MOTOR
(1)	(2)	(3)	(4)	(5)	(6)
01. Sukodono	2	0	0	8	218
02. Candiroto	0	0	0	6	98
03. Trompo	3	0	4	1	150
04. Jotang	3	0	0	2	85
05. Tunggulrejo	0	0	0	0	45
06. Sijeruk	0	0	1	22	125
07. Jetis	3	1	0	3	40
08. Bugangin	6	1	4	9	24
09. Langenharjo	5	0	0	51	422
10. Kalibuntuwetan	0	0	0	21	134
11. Kebondalem	2	0	2	32	250
12. Ketapang	10	4	6	7	90
13. Banyutowo	2	0	0	6	81
14. Karang Sari	10	0	0	27	185
15. Patukangan	0	0	0	34	75
16. Pegulon	0	0	0	115	217
17. Pekauman	0	0	13	31	148
18. Ngilir	0	0	0	12	140
19. Balok	0	0	0	5	60
20. Bandengan	0	0	2	4	59
<hr/>					
JUMLAH 2005	46	6	32	396	2,646
2004	47	5	32	407	2,349
2003	47	5	32	405	2,299

BPS Kabupaten Kendal

Sumber data : Statistik Kecamatan Kendal

Catatan :

Tabel : 10.2

**BANYAKNYA SARANA ANGKUTAN DARAT  
KENDARAAN TAK BERMOTOR  
KECAMATAN KENDAL  
TAHUN : 2005**

KELURAHAN	DOKAR	GEROBAK	GEROBAK	BECAK	SEPEDA
		DORONG	HEWAN		
(1)	(2)	(3)	(4)	(5)	(6)
01. Sukodono	1	0	0	14	161
02. Candiroto	0	15	0	9	290
03. Trompo	3	0	0	19	259
04. Jotang	3	0	0	57	165
05. Tunggulrejo	0	0	0	15	110
06. Sijeruk	0	0	0	58	210
07. Jetis	0	3	0	47	162
08. Bugangin	0	0	0	9	37
09. Langenharjo	0	0	0	77	860
10. Kalibuntuwetan	0	0	0	46	238
11. Kebondalem	3	0	0	72	130
12. Ketapang	0	0	0	23	536
13. Banyutowo	0	0	0	24	168
14. Karang Sari	0	2	0	24	217
15. Patukangan	0	0	0	10	68
16. Pegulon	0	0	0	12	368
17. Pekauman	0	0	0	10	56
18. Ngilir	0	0	0	25	205
19. Balok	1	0	0	52	80
20. Bandengan	2	11	0	10	87
Tahun 2005	13	31	0	613	4,407
2004	19	22	5	587	4,832
2003	19	21	5	573	4,776

BPS Kabupaten Kendal

Sumber data : Statistik Kecamatan Kendal

Catatan :

Tabel : 10.3

**JENIS PERMUKAAN, KONDISI, DAN KELAS JALAN  
KECAMATAN KENDAL  
TAHUN : 2005**

KEADAAN (1)	PANJANG JALAN		
	2003	2004	2005
	(Km) (2)	(Km) (3)	(Km) (4)
<b>I. Jenis Permukaan</b>			
a. Aspal	80.90	80.90	80.90
b. Kerikil	0.60	0.60	0.60
c. Tanah	0.50	0.50	0.50
d. Lainnya	0.00	0.00	0.00
<b>Jumlah</b>	<b>82.00</b>	<b>82.00</b>	<b>82.00</b>
<b>II. Kondisi Jalan</b>			
a. Baik	15.00	15.00	40.00
b. Sedang	25.00	25.00	20.00
c. Rusak	37.50	37.50	22.00
d. Rusak Berat	4.50	4.50	0.00
<b>Jumlah</b>	<b>82.00</b>	<b>82.00</b>	<b>82.00</b>
<b>III. Kelas Jalan</b>			
a. Kelas I	0.00	0.00	0.00
b. Kelas II	4.00	4.00	4.00
c. Kelas III	9.50	9.50	9.50
d. Kelas IIIA	2.40	2.40	2.40
e. Kelas IV	9.80	9.80	9.80
f. Kelas V	56.30	56.30	56.30
g. Lainnya	0.00	0.00	0.00
<b>Jumlah</b>	<b>82.00</b>	<b>82.00</b>	<b>82.00</b>

BPS Kabupaten Kendal

Sumber data : Kantor Kecamatan Kendal

Catatan :

Tabel : 10.4

**BANYAKNYA JEMBATAN DESA  
KECAMATAN KENDAL  
TAHUN : 2005**

KELURAHAN	JEMBATAN			
	BESI	BETON	KAYU	BAMBU
(1)	(2)	(3)	(4)	(5)
01. Sukodono	0	3	0	0
02. Candiroto	0	3	7	0
03. Trompo	0	10	5	0
04. Jotang	0	1	0	0
05. Tunggulrejo	0	4	3	0
06. Sijeruk	0	8	4	0
07. Jetis	0	5	0	0
08. Bugangin	0	10	12	0
09. Langenharjo	0	10	7	0
10. Kalibuntuwetan	0	10	0	0
11. Kebondalem	0	12	3	0
12. Ketapang	0	6	6	0
13. Banyutowo	0	5	7	0
14. Karang Sari	0	30	3	0
15. Patukangan	0	6	0	0
16. Pegulon	0	12	0	0
17. Pekauman	0	8	0	0
18. Ngilir	0	12	0	0
19. Balok	0	3	3	0
20. Bandengan	0	4	7	0
<b>JUMLAH 2005</b>	<b>0</b>	<b>162</b>	<b>67</b>	<b>0</b>
<b>2004</b>	<b>0</b>	<b>162</b>	<b>67</b>	<b>0</b>
<b>2003</b>	<b>0</b>	<b>162</b>	<b>67</b>	<b>0</b>

BPS Kabupaten Kendal

Sumber data : Kantor Kecamatan Kendal  
Catatan :

Tabel : 11.1

**BANYAKNYA TELEVISI, RADIO, LISTRIK PLN, DAN TELEPHON  
KECAMATAN KENDAL**

TAHUN : 2005

KELURAHAN	TV	RADIO	LISTRIK PLN	TELEPHON
(1)	(2)	(3)	(4)	(5)
01. Sukodono	450	35	403	12
02. Candirote	158	145	453	1
03. Trompo	227	160	399	9
04. Jotang	445	37	263	0
05. Tunggutroje	50	70	109	0
06. Sijeruk	713	483	438	18
07. Jetis	120	58	155	18
08. Bugangin	87	23	489	20
09. Langenharjo	1,369	60	1,510	35
10. Kalibuntuwetan	525	45	466	17
11. Kebondalem	925	995	947	15
12. Ketapang	592	25	685	18
13. Banyutowo	445	50	566	20
14. Karangsari	455	55	712	27
15. Patukangan	424	60	975	92
16. Pegulon	544	225	686	43
17. Pekauman	238	140	522	20
18. Ngilir	730	310	353	15
19. Balok	429	74	159	18
20. Bandengan	460	75	538	18
<b>JUMLAH 2005</b>	<b>9,386</b>	<b>3,125</b>	<b>10,828</b>	<b>416</b>
<b>2004</b>	<b>11,436</b>	<b>2,932</b>	<b>10,828</b>	<b>416</b>

BPS Kabupaten Kendal

Sumber data : Statistik Kecamatan Kendal  
Catatan :

Tabel : 12.1

BANYAKNYA LAPANGAN OLAHRAGA  
KECAMATAN KENDAL  
TAHUN : 2005

KELURAHAN	SEPAK	VOLLEY	BULU	TENIS
	BOJA		TANGKIS	
(1)	(2)	(3)	(4)	(5)
01. Sukodono	0	1	1	0
02. Candiroto	1	1	1	0
03. Trompo	0	1	1	0
04. Jotang	0	0	1	0
05. Tunggulrejo	0	1	1	0
06. Sijeruk	0	1	1	0
07. Jetis	0	1	1	0
08. Bugangin	0	1	1	0
09. Langenharjo	0	1	1	0
10. Kalibuntuwetan	0	1	1	0
11. Kebondalem	0	1	1	0
12. Ketapang	1	1	1	0
13. Banyutowo	0	0	1	0
14. Karang Sari	0	1	1	0
15. Patukangan	0	1	1	1
16. Pegulon	0	1	1	1
17. Pekauman	0	0	1	0
18. Ngilir	1	1	1	0
19. Balok	0	1	1	0
20. Bandengan	0	1	1	0
JUMLAH 2005	3	17	20	2
2004	3	17	20	2
2003	3	17	20	2

SPS Kabupaten Kendal

Sumber data : Kantor Kecamatan Kendal

Catatan :