

KATALOG:1102001.2102051

# Kecamatan Teluk Sebong

Dalam Angka  
**2022**



**BADAN PUSAT STATISTIK  
KABUPATEN BINTAN**

# Kecamatan Teluk Sebong

Dalam Angka  
**2022**



# **Kecamatan Teluk Sebong Dalam Angka 2022**

**No. Publikasi:** 21020.2209

**Katalog:** 1102001.2102051

**Ukuran Buku:** 14,8 cm x 21 cm

**Jumlah Halaman:** xx + 125 halaman

**Naskah:**

Badan Pusat Statistik Kabupaten Bintan

**Gambar Cover oleh:**

Badan Pusat Statistik Kabupaten Bintan

**Ilustrasi Cover:**

The Anmon Resort, Teluk Sebong, Bintan

**Diterbitkan oleh:**

© BPS Kabupaten Bintan

**Dicetak oleh:**

CV. Berkah Mandiri

**Dilarang mengumumkan, mendistribusikan, mengomunikasikan, dan/atau  
menggandakan sebagian atau seluruh isi buku ini untuk tujuan komersial tanpa izin  
tertulis dari Badan Pusat Statistik Kabupaten Bintan**

# **TIM PENYUSUN BUKU**

## **Kecamatan Teluk Sebong Dalam Angka 2022**

Pengarah:

Drs. Yan Syafrizal

**Tim Penyusun:**

Penanggung Jawab:

Lita Rosyada, SST

Naskah:

Nurul Wafiqah Tarihoran, S.Tr.Stat

Penyunting:

Lita Rosyada, SST

Gambar Kulit:

M. Rizki, S.Tr.Stat



**KEPALA BPS KABUPATEN BINTAN**



**Drs. Yan Syafrizal**





## KATA PENGANTAR

Buku publikasi **Kecamatan Teluk Sebong dalam Angka 2022** merupakan publikasi tahunan yang menyajikan berbagai informasi statistik sektoral baik yang bersumber dari data sekunder maupun hasil survei dan sensus yang dilaksanakan oleh BPS.

Publikasi ini dikemas dalam bentuk tabel–tabel sederhana dengan ulasan singkat sebagai pengantar tabel. Dengan demikian diharapkan para pengguna data akan lebih mudah untuk memanfaatkannya.

Penghargaan dan terima kasih kami sampaikan kepada semua pihak yang telah memberikan kontribusinya hingga terbitnya buku ini.

Bintan, September 2022

Kepala BPS

Kabupaten Bintan

Drs. Yan Syafrizal





## DAFTAR ISI

	Halaman
Kepala BPS Kabupaten Bintan.....	vii
Sambutan Kepala BPS Kabupaten Bintan .....	ix
Daftar Isi.....	x
Daftar Tabel .....	xi
Daftar Gambar .....	xv
Penjelasan Umum .....	xvi
1 Geografi dan Iklim.....	3
2 Pemerintahan .....	13
3. Kependudukan.....	25
4 Sosial .....	39
5 Pertanian.....	61
6 Industri dan Energi.....	73
7 Perekonomian.....	81
8. Hotel dan Parawisata .....	85
9 Transportasi dan Komunikasi .....	91

## DAFTAR TABEL

	Halaman
<b>1. GEOGRAFI DAN IKLIM</b> .....	<b>1</b>
1.1 Luas Wilayah (km <sup>2</sup> ) Menurut Desa di Kecamatan Teluk Sebong, 2021 .....	6
1.2 Tinggi Wilayah di Atas Permukaan Laut (DPL) Menurut Desa di Kecamatan Teluk Sebong, 2021.....	7
1.3 Jumlah Pulau dan Luas Wilayah menurut Desa Atau Kelurahan di Kecamatan Teluk Sebong, 2021 .....	8
1.4 Perkiraan Jarak Tempuh ke Ibukota Kecamatan dan Kabupaten Menurut Desa Atau Kelurahan di Kecamatan Teluk Sebong (Km) .....	9
<b>2. PEMERINTAHAN</b> .....	<b>11</b>
<b>2.1 WILAYAH ADMINISTRATIF</b> .....	<b>13</b>
2.1.1 Ibukota Desa dan Klasifikasi Desa di Kecamatan Teluk Sebong, 2021.....	15
2.1.2 Jumlah Lingkungan/Dusun, Rukun Warga (RW), dan Rukun Tetangga (RT) Menurut Desa di Kecamatan Teluk Sebong, 2019 ..	16
2.1.3 Jumlah Desa/Kelurahan menurut Status Hukum di Kecamatan Teluk Sebong, 2021 .....	17
<b>2.2 KELEMBAGAAN DAN ANGGOTA LINGKUNGAN MASYARAKAT ...</b>	<b>18</b>
2.2.1 Banyaknya Anggota Lingkungan Masyarakat ( <i>Linmas</i> ) dan Pos Keamanan Lingkungan ( <i>Kamling</i> ) Menurut Desa/Kelurahan di Kecamatan Teluk Sebong, 2021 .....	18
2.2.2 Banyaknya Kelembagaan Menurut Desa / Kelurahan di Kecamatan Teluk Sebong, 2021 .....	19

<b>2.3</b>	<b>PEMILIHAN KEPALA DAERAH.....</b>	<b>20</b>
2.3.1	Pemilih yang Terdaftar dan Pemilih yang Memberikan Suara pada Pemilu Bupati dan Wakil Bupati di Kecamatan Teluk Sebong, 2021 .....	20
2.3.2	Jumlah dan Persentase Perolehan Suara Pemilu Bupati dan Wakil Bupati di Kecamatan Teluk Sebong, 2021 .....	21
<b>3.</b>	<b>PENDUDUK DAN KETENAGAKERJAAN/.....</b>	<b>23</b>
<b>3.1</b>	<b>KEPENDUDUKAN.....</b>	<b>25</b>
3.1.1	Jumlah Penduduk Menurut Desa/Kelurahan di Kecamatan Teluk Sebong, 2021 .....	27
3.1.2	Jumlah Penduduk dan Rasio Jenis Kelamin menurut Desa/Kelurahan di Kecamatan Teluk Sebong, 2021 .....	28
3.1.3	Distribusi dan Kepadatan Penduduk Menurut Desa/Kelurahan di Kecamatan Teluk Sebong, 2021 .....	29
3.1.4	Jumlah Penduduk Menurut Agama dan Desa di Kecamatan Teluk Sebong, 2021 .....	30
3.1.5	Jumlah Kepala Keluarga, Penduduk, dan Rata-rata Anggota Rumah Tangga di Kecamatan Teluk Sebong, 2021 .....	31
3.1.6	Jumlah Pernikahan, Rujuk, Perceraian, dan Mu'alaf menurut Desa/Kelurahan di Kecamatan Teluk Sebong, 2021 .....	32

<b>3.2 ADMINISTRASI PENDUDUK.....</b>	<b>33</b>
3.2.1 Jumlah Kelahiran, Kematian, Migrasi, dan Emigrasi Penduduk Menurut Jenis Kelamin di Kecamatan Teluk Sebong, 2021 .....	33
3.2.2 Penduduk Menurut Kepemilikan Surat Administrasi Kependudukan di Kecamatan Teluk Sebong, 2021 .....	34
3.2.3 Jumlah Akte yang Diterbitkan Catatan Sipil di Kecamatan Teluk Sebong, 2021 .....	35
<b>4. SOSIAL .....</b>	<b>39</b>
<b>4.1 PENDIDIKAN .....</b>	<b>41</b>
4.1.1 Banyaknya Sekolah Dasar (SD) Menurut Desa/Kelurahan di Kecamatan di Kecamatan Teluk Sebong, 2021 .....	41
4.1.2 Banyaknya Madrasah Ibtidaiyah (MI) Menurut Desa/Kelurahan di Kecamatan di Kecamatan Teluk Sebong, 2021 .....	42
4.1.3 Jumlah Sekolah, Murid, Guru, dan Rasio Murid-Guru Sekolah Dasar (SD) Menurut Desa di Kecamatan Teluk Sebong, 2021 .....	43
4.1.4 Banyaknya Sekolah Menengah Pertama (SMP) Menurut Desa/Kelurahan di Kecamatan di Kecamatan Teluk Sebong, 2021 .....	44
4.1.5 Banyaknya Madrasah Tsanawiyah (MTs) Menurut Desa/Kelurahan di Kecamatan di Kecamatan Teluk Sebong, 2021 .....	45
4.1.6 Jumlah Sekolah, Murid, Guru, dan Rasio Murid-Guru Sekolah Menengah Pertama Menurut Desa di Kecamatan Teluk Sebong, 2021 .....	46
4.1.7 Banyaknya Sekolah Menengah Atas (SMA) Menurut Desa/Kelurahan di Kecamatan di Kecamatan Teluk Sebong, 2021 .....	47
4.1.8 Banyaknya Madrasah Aliyah (MA) Menurut Desa/Kelurahan di Kecamatan di Kecamatan Teluk Sebong, 2021 .....	48

4.1.9 Banyaknya Sekolah Menengah Kejuruan (SMK) Menurut Desa/Kelurahan di Kecamatan di Kecamatan Teluk Sebong, 2021 .	49
4.1.10 Jumlah Sekolah, Murid, Guru, dan Rasio Murid-Guru Sekolah Menengah Atas Menurut Desa di Kecamatan Teluk Sebong, 2021	50
4.1.11 Banyaknya Akademi/Perguruan Tinggi Menurut Desa/Kelurahan di Kecamatan Teluk Sebong, 2021 .....	51
4.1.12 Kemudahan Untuk Mencapai Sarana Pendidikan Terdekat Bagi Desa/Kelurahan yang Tidak ada Sarana Pendidikan Menurut Desa/Kelurahan dan Jenjang Pendidikan di Kecamatan Teluk Sebong, 2021 .....	52
<b>4.2 KESEHATAN/HEALTH .....</b>	<b>54</b>
4.2.1 Banyaknya Sarana Kesehatan Menurut Desa/Kelurahan dan Jenis Sarana Kesehatan di Kecamatan Teluk Sebong, 2021 .....	54
4.2.2 Kemudahan Mencapai Sarana Kesehatan Terdekat Bagi Desa/Kelurahan yang Tidak ada Sarana Kesehatan Menurut Desa/Kelurahan dan Jenis Sarana Kesehatan di Kecamatan Teluk Sebong, 2021 .....	56
4.2.3 Jumlah Tenaga Kesehatan Menurut Desa di Kecamatan Teluk Sebong, 2021 .....	58
4.2.4 Jumlah Dokter Spesialis, Dokter Umum, dan Dokter Gigi Menurut Sarana Pelayanan Kesehatan di Kecamatan Teluk Sebong, 2021 .....	59
4.2.5 Persentase Balita Yang Pernah Mendapat Imunisasi Menurut Jenis Imunisasi di Kecamatan Teluk Sebong, 2021 .....	60
4.2.6 Jumlah Kasus 10 Penyakit Terbanyak di Kecamatan Teluk Sebong, 2021 .....	61
4.2.7 Jumlah Bayi Lahir, Bayi Berat Badan Lahir Rendah (BBLR), BBLR ..... Dirujuk, dan Bergizi Buruk di Kecamatan Teluk Sebong, 2016-2021 .....	62
4.2.8 Jumlah Ibu Hamil, Melakukan Kunjungan K1, Melakukan Kunjungan K4, Kurang Energi Kronis (KEK), dan Mendapat Tablet	

Zat Besi (Fe) di Kecamatan Teluk Sebong, 2016–2021 .....	63
4.2.9 Jumlah Remaja Usia 15-24 Tahun yang Mendapat Penyuluhan Tentang Kesehatan Reproduksi (Kespro), HIV/AIDS, dan Keluarga Berencana (KB) Menurut Desa/Kelurahan di Kecamatan Teluk Sebong, 2021 .....	64
4.2.10 Jumlah Kasus HIV/AIDS, IMS, DBD, Diare, TB, dan Malaria Menurut Desa di Kecamatan Teluk Sebong, 2021 .....	65
4.2.11 Jumlah Pasangan Usia Subur dan Akseptor KB Aktif Menurut Desa di Kecamatan Teluk Sebong, 2021 .....	66
4.2.12 Jumlah Pasangan Usia Subur dan Peserta KB Aktif Menurut Desa di Kecamatan Teluk Sebong, 2021 .....	67
4.2.13 Banyaknya Warga Penderita Gizi Buruk Menurut Desa/Kelurahan di Kecamatan Teluk Sebong, 2018 dan 2021.....	68
4.2.14 Banyaknya Desa/Kelurahan Menurut Penggunaan Fasilitas Tempat Buang Air Besar Sebagian Besar Keluarga di Kecamatan Teluk Sebong, 2018, 2019, 2021 .....	69
<b>4.3 AGAMA.....</b>	<b>70</b>
4.3.1 Jumlah Tempat Peribadatan Menurut Desa di Kecamatan Teluk Sebong, 2021 .....	70
4.3.2 Jumlah Nikah, Thalaq, Cerai, dan Rujuk menurut Desa di Kecamatan Teluk Sebong, 2021 .....	71
4.3.3 Penyaluran Zakat Fitrah menurut Desa di Kecamatan Teluk Sebong, 2021 .....	72
<b>4.4 LAINNYA .....</b>	<b>73</b>

4.4.1	Banyaknya Kejadian Bencana Alam Menurut Desa/Kelurahan dan Jenis Bencana Alam di Kecamatan Teluk Sebong, 2021.....	73
4.4.2	Banyaknya Korban Jiwa Akibat Bencana Alam Menurut Desa/Kelurahan dan Jenis Bencana Alam di Kecamatan Teluk Sebong, 2021 .....	74
4.4.3	Keberadaan Fasilitas/Upaya Antisipasi/Mitigasi Bencana Alam Menurut Desa/Kelurahan di Kecamatan Teluk Sebong, 2021 .....	78
4.4.4	Banyaknya Desa/Kelurahan yang Memiliki Kelompok Kegiatan Olahraga Menurut Jenis Olahraga dan Ketersediaan Fasilitas/Lapangan Olahraga di Kecamatan Teluk Sebong, 2021 ...	79
<b>5.</b>	<b>PERTANIAN .....</b>	<b>83</b>
<b>5.1</b>	<b>TANAMAN PANGAN .....</b>	<b>86</b>
5.1.1	Luas Tanam, Luas Panen, dan Produksi Komoditas Tanaman Pangan di Kecamatan Teluk Sebong, 2021 .....	86
<b>5.2</b>	<b>HORTIKULTURA .....</b>	<b>87</b>
5.2.1	Produksi Komoditas Buah-Buahan di Kecamatan Teluk Sebong, 2021 .....	87
<b>5.3</b>	<b>PERKEBUNAN .....</b>	<b>88</b>
5.3.1	Luas Tanaman dan Produksi Perkebunan Menurut Komoditas di Kecamatan Teluk Sebong, 2021 .....	88
<b>5.4</b>	<b>PETERNAKAN .....</b>	<b>89</b>
5.4.1	Populasi Unggas menurut Desa/Kelurahan dan Jenis Unggas di Kecamatan Teluk Sebong, 2021 .....	89
<b>5.5</b>	<b>PERIKANAN .....</b>	<b>90</b>



5.5.1	Jumlah Rumah Tangga Perikanan Tangkap Menurut Subsektor di Kecamatan Teluk Sebong, 2021 .....	90
5.5.2	Nilai Produksi dan Volume Perikanan Tangkap Menurut Subsektor di Kecamatan Teluk Sebong, 2019 dan 2021 .....	91
5.5.3	Jumlah Perahu / Kapal Menurut Kecamatan dan Jenis Kapal di Kecamatan Teluk Sebong, 2021 .....	92
<b>6.</b>	<b>INDUSTRI PENGOLAHAN DAN ENERGI .....</b>	<b>95</b>
<b>6.1</b>	<b>INDUSTRI .....</b>	<b>95</b>
6.1.1	Jumlah Industri Pengolahan Mikro dan Tenaga Kerja di Kecamatan Teluk Sebong, 2021.....	97
<b>6.2</b>	<b>ENERGI .....</b>	<b>98</b>
6.2.1	Banyaknya Keluarga Menurut Desa/Kelurahan dan Jenis Pengguna Listrik di Kecamatan Teluk Sebong, 2021 .....	98
6.2.2	Banyaknya Desa/Kelurahan Menurut Keberadaan Penerangan Jalan Utama Desa/Kelurahan di Kecamatan Teluk Sebong, 2018, 2019 dan 2021 .....	99
6.2.3	Banyaknya Desa/Kelurahan Menurut Jenis Bahan Bakar untuk Memasak yang Digunakan Oleh Sebagian Besar Keluarga di Kecamatan Teluk Sebong, 2018, 2019, dan 2021 .....	100
6.2.4	Banyaknya Desa/Kelurahan Menurut Sumber Air Minum Sebagian Besar Keluarga di Kecamatan Teluk Sebong, 2018, 2019, dan 2021 .....	101

6.2.5	Jumlah Fasilitas Unit Pengelolaan dan Pendistribusian Air Bersih Menurut Desa/Kelurahan di Kecamatan Teluk Sebong 2021 .....	102
<b>7.</b>	<b>PEREKONOMIAN .....</b>	<b>105</b>
7.1	Banyaknya Sarana dan Prasarana Ekonomi Menurut Desa/Kelurahan dan Jenisnya di Kecamatan Teluk Sebong, 2021..	106
7.2	Banyaknya Sarana Lembaga Keuangan Yang Beroperasi Menurut Desa/Kelurahan dan Jenisnya di Kecamatan Teluk Sebong, 2021..	109
7.3	Banyaknya Koperasi yang Masih Aktif Menurut Desa/Kelurahan dan Jenis Koperasi di Kecamatan Teluk Sebong, 2021 .....	110
7.4	Banyaknya Embung Desa Menurut Desa/Kelurahan di Kecamatan Teluk Sebong, 2021 .....	111
7.5	Keberadaan Kantor Pos/Pos Pembantu/Rumah Pos dan Perusahaan/Agen Jasa Ekspedisi Swasta Menurut Desa/Kelurahan di Kecamatan Teluk Sebong, 2021 .....	112
<b>8.</b>	<b>PARIWISATA.....</b>	<b>115</b>
8.1	Jumlah Hotel dan Akomodasi Lainnya Menurut Klasifikasi di Kecamatan Teluk Sebong, 2021 .....	116
8.2	Jumlah Restoran/Warung Makan Menurut Desa/Kelurahan di Kecamatan Teluk Sebong, 2021 .....	117
8.3	Obyek Wisata di Kecamatan Teluk Sebong, 2021 .....	118
<b>9.</b>	<b>TRANSPORTASI DAN KOMUNIKASI.....</b>	<b>119</b>
9.1	Jumlah Menara dan Operator Layanan Komunikasi Telepon Seluler Serta Kondisi Sinyal Telepon Seluler Menurut Desa/Kelurahan di Kecamatan Teluk Sebong, 2021 .....	123

9.2	Sarana Transportasi Antar Desa/Kelurahan Menurut Desa/Kelurahan di Kecamatan Teluk Sebong, 2021 .....	124
9.3	Kondisi Jalan Darat Antar Desa/Kelurahan Menurut Desa/Kelurahan di Kecamatan Teluk Sebong, 2021 .....	125

<https://bintankab.bps.go.id>

## Daftar Gambar

	<i>Halaman</i>
1	Persentase Luas Wilayah (km <sup>2</sup> ) Menurut Desa di Kecamatan Teluk Sebong, 2021 ..... 5
2	Jumlah Dusun, RW dan RT di Kecamatan Teluk Sebong, 2021 ... 14
3	Jumlah Penduduk Kecamatan Teluk Sebong, 2021 ..... 26
4	Jumlah kasus 10 penyakit di Kecamatan Teluk Sebong, 2021 .... 40
5	Produksi Buah buahan Menurut Jenisnya di Kecamatan Teluk Sebong, 2021 (ton) ..... 63
6	Jumlah Industri Mikro di Kec. Teluk Sebong 2021 ..... 73
7	Ketersediaan Provider GSM menurut Desa/Kelurahan di Kecamatan Teluk Sebong, 2021 ..... 122

## Penjelasan Umum

Tanda-tanda, satuan-satuan, dan lain-lainnya yang digunakan dalam publikasi ini adalah sebagai berikut:

### 1. TANDA-TANDA

Data tidak tersedia	:	...
Tidak ada atau nol	:	–
Data dapat diabaikan	:	0
Tanda decimal	:	,
Data tidak dapat ditampilkan	:	NA
Angka perkiraan	:	e
Angka sementara	:	x
Angka sangat sementara	:	xx
Angka diperbaiki	:	r

### 2. SATUAN

barel	:	158,99 liter = $1/6,2898 \text{ m}^3$
hektar (ha)	:	$10\,000 \text{ m}^2$
kilometer (km)	:	1 000 meter (m)
knot	:	1,8523 km/jam
kuintal	:	100 kg
KWh	:	1 000 Watt <i>hour</i>
MWh	:	1 000 KWh
liter (untuk beras)	:	0,80 kg
ons	:	28,31 gram
ton	:	1 000 kg

Satuan lain: buah, dus, butir, helai/lembar, kaleng, batang, pulsa, ton kilometer (ton-km), jam, menit, persen (%).

Perbedaan angka di belakang koma disebabkan oleh pembulatan angka.

# 1

## GEOGRAFI DAN IKLIM

<https://bintankab.bps.go.id>



# **BAB 1**

## **GEOGRAFI DAN IKLIM**

### **1.1. Sejarah Singkat**

Kecamatan Teluk Sebong merupakan salah satu kecamatan di Kabupaten Bintan. Kecamatan ini hasil pemekaran dari wilayah kecamatan Bintan Utara yang merupakan bagian wilayah Kabupaten Bintan (Peraturan Daerah No.02/2003). Sejalan dengan perubahan administrasi wilayah pada akhir Tahun 2003, maka dilakukan pemekaran Kecamatan yaitu Kecamatan Bintan Utara menjadi Kecamatan Teluk Sebong dan Bintan Utara.

Kecamatan Teluk Sebong bertekad membangun daerahnya dengan Visi dan Misi untuk menjadi salah satu pusat pertumbuhan perekonomian dengan tetap mempertahankan nilai-nilai Budaya Melayu.

Kecamatan Teluk Sebong terdiri dari 7 Desa/Kelurahan yaitu:

- Sebong Perih
- Sebong Lagoi
- Ekang Anculai
- Sri Bintan
- Pengudang
- Berakit

Kota Baru

### **1.2. Letak Geografis dan Batas Wilayah**

Kecamatan Teluk Sebong terletak antara 1°18'0" Lintang Utara dan 104°30'0" Bujur Timur.



Wilayah Kecamatan Teluk Sebong berbatasan dengan:

Utara : Laut Cina Selatan/ Kab. Natuna dan Selat Malaka

Selatan : Kecamatan Teluk Bintan

Barat : Kecamatan Bintan Utara

Timur : Kecamatan Gunung Kijang dan Kecamatan Toapaya

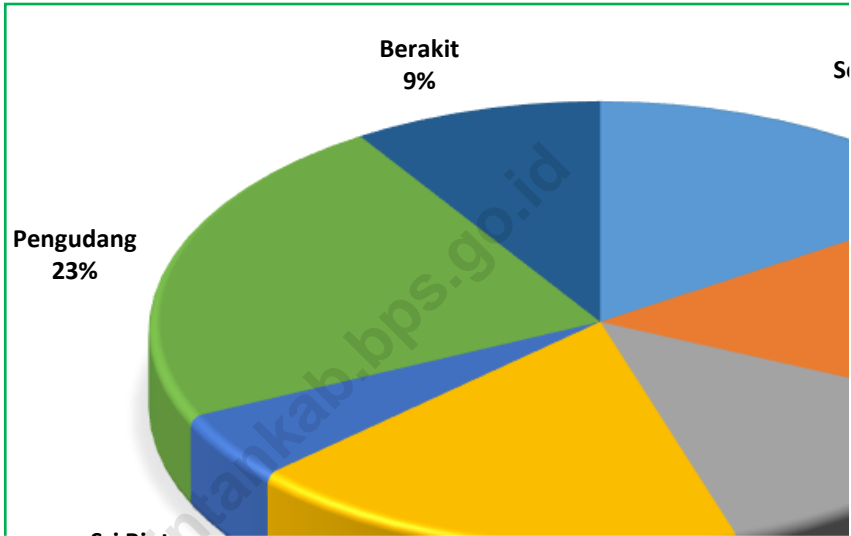
### **1.3. Luas Wilayah**

Luas wilayah Kecamatan Teluk Sebong mencapai 337,65 km<sup>2</sup>. Kecamatan Teluk Sebong sebagian besar terletak di Pulau Bintan, terdiri dari 1 Kelurahan dan 6 desa. Daerah Kecamatan Teluk Sebong terkenal dengan daerah kawasan pariwisata Lagoi. Sedangkan Wilayah Kecamatan terbentang dari sebelah barat Desa Sebong Perih sampai sebelah Timur Laut dan Utara Desa Berakit dengan keadaan tanah dasar mempunyai bahan granit serta keadaan tanah berbukit – bukit.

### **1.4. Jarak Antar Kota**

Sebahagian besar transportasi angkutan menggunakan jalan darat antara desa ke desa yang umumnya menggunakan kendaraan roda dua dan roda empat.

**Gambar 1** Persentase Luas Wilayah Menurut Desa/Kelurahan di Kecamatan Teluk Sebong (km<sup>2</sup>), 2021



Sumber : Kantor Camat Teluk Sebong

**Tabel 1.1** Luas Wilayah (Km<sup>2</sup>) Menurut Desa di Kecamatan Teluk Sebong, 2021

	<b>Desa</b>	<b>Luas (Km<sup>2</sup>)</b>	<b>Persentase</b>
	(1)	(2)	(3)
1	Sebong Pereh	53,25	15,77
2	Sebong Lagoi	54,00	15,99
3	Kota Baru	45,00	13,33
4	E Kang Anculai	61,00	18,07
5	Sri Bintang	16,50	4,89
6	Pengudang	77,10	22,83
7	Berakit	30,80	9,12
	<b>Teluk Sebong</b>	<b>337,65</b>	<b>100</b>

Sumber: Kantor Camat Teluk Sebong

**Tabel 1.2****Tinggi Wilayah di Atas Permukaan Laut (DPL) Menurut Desa di Kecamatan Teluk Sebong, 2021**

	<b>Desa</b>	<b>Ibukota Desa/Kelurahan</b>	<b>Tinggi (M)</b>
	(1)	(2)	(3)
1	Sebong Pereh	Sebong Pereh	
2	Sebong Lagoi	Sungai Kecil	
3	Kota Baru	Simpang Lagoi	
4	Ekan Anulai	Ekan Anulai	
5	Sri Bintang	Sri Bintang	
6	Pengudang	Pengudang	
7	Berakit	Berakit	

Sumber: Kantor Camat Teluk Sebong

**Tabel 1.3** Jumlah Pulau dan Luas Wilayah menurut desa atau kelurahan di kecamatan Teluk Sebong, 2021

Desa	Jumlah Pulau		Luas Wilayah (Km <sup>2</sup> )
	Sudah dihuni	Belum dihuni	
(1)	(2)	(3)	(4)
1 Sebong Pereh	1	-	53,25
2 Sebong Lagoi	1	-	54,00
3 Kota Baru	1	-	45,00
4 Ekang Anculai	1	-	61,00
5 Sri Bintang	1	-	16,50
6 Pengudang	1	1	77,10
7 Berakit	1	1	30,80
<b>Teluk Sebong</b>	<b>1</b>	<b>2</b>	<b>337,65</b>

Sumber: Kantor Camat Teluk Sebong

\*Termasuk Pulau Bintang

**Perkiraan Jarak Tempuh ke Ibukota Kecamatan dan Kabupaten  
Menurut Desa di Kecamatan Teluk Sebong (Km), 2021**

**Tabel 1.4**

Desa		Jarak Ke Ibukota Kecamatan	Jarak Ke Ibukota Kabupaten
(1)	(2)	(3)	(3)
1	Sebong Pereh	4	45
2	Sebong Lagoi	3	43
3	Kota Baru	2	45
4	Ekang Anculai	5	68
5	Sri Bintan	2	40
6.	Pengudang	38	62
7	Berakit	50	70

Sumber: Kantor Camat Teluk Sebong



# 2 PEMERINTAHAN

<https://bintankab.bps.go.id>





## BAB II

### PEMERINTAHAN

#### 2.1. Dasar Pembentukan

Kecamatan Teluk Sebong merupakan salah satu kecamatan di Kabupaten Bintan yang dahulunya merupakan Kabupaten Kepulauan Riau.

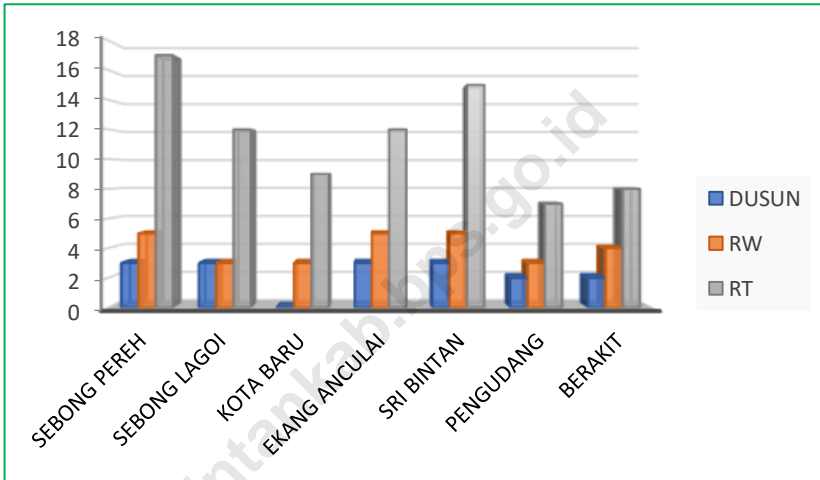
Pada tahun 2007, berdasarkan Peraturan Daerah No.11 Tahun 2007 tanggal 20 Agustus 2007 dibentuk Kelurahan Sri Bintan dan Kelurahan Tanjung Permai yang merupakan pemekaran dari Kelurahan Sebong Lagoi.

Dan berdasarkan Peraturan Daerah No.12 Tahun 2007 tanggal 23 Agustus 2007 Kecamatan Teluk Sebong dimekarkan menjadi Kecamatan Seri Kuala Lobam yang meliputi Desa Kuala Sempang, Desa Busung, Desa Teluk Sasah, Kelurahan Teluk Lobam, dan Kelurahan Tanjung Permai.

Sehingga dengan terbentuknya Kecamatan Teluk Sebong maka wilayah Kecamatan Teluk Sebong terdiri dari:

1. Desa Sebong Pereh
2. Kelurahan Sebong Lagoi
3. Kelurahan Sri Bintan
4. Kelurahan Ekang Anculai
5. Kelurahan Kota Baru

**Gambar 2** Jumlah Dusun, Rukun Warga (RW), dan Rukun Tetangga (RT) menurut Desa di Kecamatan Teluk Sebong, 2021



Sumber: Kantor Camat Teluk Sebong

## 2.1 WILAYAH ADMINISTRATIF

**Tabel 2.1.1** Ibukota Desa dan Klasifikasi Desa di Kecamatan Teluk Sebong, 2021

	<b>Desa</b>	<b>Ibukota Desa/Kelurahan</b>	<b>Klasifikasi Desa</b>
	(1)	(2)	(3)
1	Sebong Perih	Sebong Perih	Desa
2	Sebong Lagoi	Sungai Kecil	Desa
3	Kota Baru	Simpang Lagoi	Kelurahan
4	Ekan Aculai	Ekan Aculai	Desa
5	Sri Bintang	Sri Bintang	Desa
6	Pengudang	Pengudang	Desa
7	Berakit	Berakit	Desa

Sumber : Kantor Camat Teluk Sebong

PEMERINTAHAN

Jumlah Lingkungan/Dusun, Rukun Warga (RW), dan Rukun Tetangga

**Tabel 2.1.2 (RT) Menurut Desa di Kecamatan Teluk Sebong, 2021**

Desa/Kelurahan	Lingkungan	Dusun	RW	RT
(1)	(2)	(3)	(4)	(5)
1 Sebong Perih	-	3	5	17
2 Sebong Lagoi	-	3	3	12
3 Kota Baru	-	-	3	9
4 Ekang Anculai	-	3	5	12
5 Sri Bintang	-	3	5	15
6 Pengudang	-	2	3	7
7 Berakit	-	2	4	8
<b>Teluk Sebong</b>		<b>15</b>	<b>28</b>	<b>80</b>

Sumber : Kantor Camat Teluk Sebong

**Tabel 2.1.3 Jumlah Desa Menurut Status Hukum di Kecamatan Teluk Sebong, 2021**

	<b>Desa/Kelurahan</b>	<b>Definitif</b>	<b>Persiapan</b>	<b>UPT / SPT</b>
	(1)	(2)	(3)	(4)
1	Sebong Perih	1	-	-
2	Sebong Lagoi	1	-	-
3	Kota Baru	1	-	-
4	Ekang Anculai	1	-	-
5	Sri Bintan	1	-	-
6	Pengudang	1	-	-
7	Berakit	1	-	-
	<b>Teluk Sebong</b>	<b>7</b>	<b>-</b>	<b>-</b>

Sumber: Kantor Camat Teluk Sebong

## 2.2 KELEMBAGAAN DAN ANGGOTA LINGKUNGAN MASYARAKAT

Banyaknya Anggota Lingkungan Masyarakat (Linmas) dan Pos Keamanan Lingkungan (Kamling) Menurut Desa di Kecamatan Teluk Sebong, 2021

Tabel 2.2.1

Desa/Kelurahan	Anggota Linmas	Pos Kamling	Jumlah
(1)	(2)	(3)	(4)
1 Sebong Perih	12	2	14
2 Sebong Lagoi	30	4	34
3 Kota Baru	5	9	14
4 Ekan Aculai	9	3	12
5 Sri Bintan	10	6	16
6 Pengudang	6	1	7
7 Berakit	0	1	1
<b>Teluk Sebong</b>	<b>72</b>	<b>26</b>	<b>98</b>

Sumber: Podes 2021

**Tabel 2.2.2 Banyaknya Kelembagaan Menurut Desa di Kecamatan Teluk Sebung, 2021**

	<b>Desa/Kelurahan</b>	<b>Dewan Lingkungan</b>	<b>BPD</b>	<b>LPM</b>	<b>TP PKK</b>
	(1)	(2)	(3)	(4)	(5)
1	Sebung Pereh	-	1	-	1
2	Sebung Lagoi	-	1	-	1
3	Kota Baru	-	-	1	1
4	Ekang Anculai	-	1	-	1
5	Sri Bintan	-	1	-	1
6	Pengudang	-	1	-	1
7	Berakit	-	1	-	1
	<b>Teluk Sebung</b>	-	-	1	7

Sumber : Kantor Camat Teluk Sebung



**2.3 PEMILIHAN KEPALA DAERAH**

**Pemilih yang Terdaftar dan Pemilih yang Memberikan Suara pada Pemilu Bupati dan Wakil Bupati di Kecamatan Teluk Sebong, 2021**

**Tabel 2.3.1**

<b>Rincian</b>		<b>Jumlah</b>
<b>(1)</b>		<b>(2)</b>
1.	Pemilih yang Terdaftar	12.716
2.	Pemilih yang Memberikan Suara	9.499
<b>Teluk Sebong</b>		<b>22.158</b>

Sumber: KPU Kabupaten Bintan

**Tabel 2.3.2** Jumlah dan Persentase Perolehan Suara Pemilu Bupati dan Wakil Bupati di Kecamatan Teluk Sebong, 2020

Nama Calon Bupati dan Wakil Bupati		Jumlah
(1)	(2)	(3)
1.	Apri Sujadi – Roby Kurniawan	4488
2.	Alias Wello – Dalmasri Syam	4410
<b>Teluk Sebong</b>		<b>8898</b>

Sumber: KPU Kabupaten Bintan



# 3 KEPENDUDUKAN

<https://bintankab.bps.go.id>



## **BAB III**

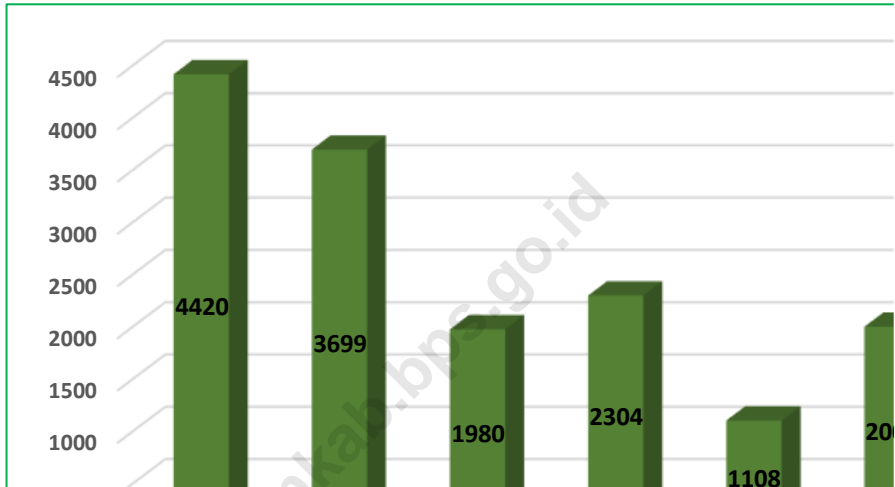
### **KEPENDUDUKAN**

#### **1 Penduduk**

Data statistik kependudukan yang disajikan pada publikasi ini dikumpulkan dari kantor Desa/Kelurahan SeKecamatan Teluk Sebong pada kondisi tahun 2021. Hasil pengamatan lapangan menunjukkan masih belum lancarnya kegiatan registrasi penduduk, sebagai akibat banyaknya hambatan dalam pelaksanaan. Oleh sebab itu upaya untuk mengembangkan sistem registrasi penduduk yang lebih baik lagi di Kecamatan Teluk Sebong perlu dilakukan demi terlaksananya tertib pencatatan penduduk.

Disamping itu kegiatan pengecekan data dan sekaligus pembinaan pelaksanaan kegiatan registrasi penduduk sampai ke tingkat kelurahan/desa serta kedisiplinan penduduk sendiri sangat diperlukan dalam menunjang usaha guna mendapatkan data kependudukan yang lengkap dan terpercaya sebagai dasar perencanaan pembangunan.

**Gambar 3** Jumlah Penduduk menurut Desa/Kelurahan di Kecamatan Teluk Sebong, 2021



Sumber: Dinas Kependudukan dan Catatan Sipil Kabupaten Bintan

## 3.1 KEPENDUDUKAN

Jumlah Penduduk Menurut Desa/Kelurahan/Kelurahan  
Tabel 3.1.1 di Kecamatan Teluk Sebong, 2019-2021

Desa/Kelurahan	Jumlah Penduduk (jiwa)		
	2019	2020	2021
(1)	(2)	(3)	(4)
1 Sebong Pereh	4057	4420	4386
2 Sebong Lagoi	3710	3699	4035
3 Kota Baru	2472	1980	2695
4 Ekang Anculai	1950	2304	2049
5 Sri Bintan	2149	1108	2304
6 Pengudang	1174	2006	1257
7 Berakit	1949	2717	2088
<b>Teluk Sebong</b>	<b>17461</b>	<b>18234</b>	<b>18814</b>

Sumber: Dinas Kependudukan dan Catatan Sipil Kabupaten Bintan



KEPENDUDUKAN DAN KETENAGAKERJAAN

**Tabel 3.1.2** Jumlah Penduduk dan Rasio Jenis Kelamin Menurut Desa/Kelurahan di Kecamatan Teluk Sebong, 2021

Desa/Kelurahan	Jenis Kelamin			Rasio Jenis Kelamin
	Laki-Laki	Perempuan	Jumlah	
(1)	(2)	(3)	(4)	(5)
1 Sebong Pereh	2259	2127	4386	106,21
2 Sebong Lagoi	2099	1936	4035	108,42
3 Kota Baru	1394	1301	2695	107,15
4 Ekang Anculai	1056	993	2049	106,34
5 Sri Bintang	1174	1130	2304	103,89
6 Pengudang	669	588	1257	113,78
7 Berakit	1056	1032	2088	102,33
<b>Teluk Sebong</b>	<b>9707</b>	<b>9107</b>	<b>18814</b>	<b>106,59</b>

Sumber: Dinas Kependudukan dan Catatan Sipil Kabupaten Bintang

**Tabel 3.1.3** Distribusi dan Kepadatan Penduduk Menurut Desa/Kelurahan di Kecamatan Teluk Sebong, 2021

Desa/Kelurahan	Persentase Penduduk	Kepadatan Penduduk per km <sup>2</sup>
(1)	(2)	(3)
1 Sebong Perih	23,31	82,37
2 Sebong Lagoi	21,45	74,72
3 Kota Baru	14,32	59,89
4 Ekang Anculai	10,89	33,59
5 Sri Bintang	12,25	139,64
6 Pengudang	6,68	16,30
7 Berakit	11,10	67,79
<b>Teluk Sebong</b>	<b>100,00</b>	<b>55,72</b>

Sumber: Dinas Kependudukan dan Catatan Sipil Kabupaten Bintan

Jumlah Penduduk Menurut Agama dan Desa/Kelurahan di Kecamatan Teluk Sebong, 2021

Tabel 3.1.4

Desa/Kelurahan	Agama					
	Islam	Protestan	Katholik	Budha	Hindu	Konghucu
(1)	(2)	(3)	(4)	(5)	(6)	(7)
1 Sebong Pereh	n.a	n.a	n.a	n.a	n.a	n.a
2 Sebong Lagoi	n.a	n.a	n.a	n.a	n.a	n.a
3 Kota Baru	n.a	n.a	n.a	n.a	n.a	n.a
4 Ekang Anculai	n.a	n.a	n.a	n.a	n.a	n.a
5 Sri Bintang	n.a	n.a	n.a	n.a	n.a	n.a
6 Pengudang	n.a	n.a	n.a	n.a	n.a	n.a
7 Berakit	n.a	n.a	n.a	n.a	n.a	n.a
<b>Teluk Sebong</b>						

Sumber: Kantor Urusan Agama Teluk Sebong

Tabel  
3.1.5

Jumlah Kepala Keluarga, Penduduk, dan Rata-rata Anggota Rumah Tangga di Kecamatan Teluk Sebong, 2021

Desa/Kelurahan	Rincian		
	Kepala Keluarga	Penduduk	Rata-rata Anggota Rumah Tangga
(1)	(2)	(3)	(4)
1 Sebong Perih	1287	4386	3,41
2 Sebong Lagoi	1159	4035	3,48
3 Kota Baru	777	2695	3,47
4 Ekang Anculai	639	2049	3,21
5 Sri Bintan	708	2304	3,25
6 Pengudang	388	1257	3,24
7 Berakit	665	2088	3,14
<b>Teluk Sebong</b>	<b>5623</b>	<b>18814</b>	<b>3,35</b>

Sumber: BPS Bintan

**Tabel 3.1.6** Jumlah Pernikahan, Rujuk, Perceraian, dan Mu'alaf menurut Desa/Kelurahan di Kecamatan Teluk Sebong, 2021

	Desa/Kelurahan	Jumlah			Mu'alaf
		Pernikahan	Cerai	Rujuk	
	(1)	(2)	(3)	(4)	(5)
1	Sebong Pereh	n.a	n.a	n.a	n.a
2	Sebong Lagoi	n.a	n.a	n.a	n.a
3	Kota Baru	n.a	n.a	n.a	n.a
4	E Kang Anculai	n.a	n.a	n.a	n.a
5	Sri Bintang	n.a	n.a	n.a	n.a
6	Pengudang	n.a	n.a	n.a	n.a
7	Berakit	n.a	n.a	n.a	n.a
<b>Teluk Sebong</b>					

Sumber: Kantor Urusan Agama Teluk Sebong

### 3.2 ADMINISTRASI PENDUDUK

**Tabel 3.2.1** Jumlah Kelahiran, Kematian, Migrasi, dan Emigrasi Penduduk Menurut Jenis Kelamin di Kecamatan Teluk Seborg, 2021

	Jenis Mobilitas	Jenis Kelamin		Jumlah
		Laki-Laki	Perempuan	
	(1)	(2)	(3)	(4)
1	Kelahiran	N/A	N/A	N/A
2	Kematian	N/A	N/A	N/A
3	Migrasi	N/A	N/A	N/A
4	Emigrasi	N/A	N/A	N/A
<b>Teluk Seborg</b>		N/A	N/A	N/A

Sumber: Dinas Kependudukan dan Catatan Sipil Kabupaten Bintan

## KEPENDUDUKAN DAN KETENAGAKERJAAN

**Tabel 3.2.2 Penduduk Menurut Kepemilikan Surat Administrasi Kependudukan di Kecamatan Teluk Sebong, 2021**

Jenis Surat Administrasi		Jumlah
	(1)	(2)
1	Kartu Keluarga	5623
2	Kartu Tanda Penduduk (KTP)	12811
3	Akte Kelahiran	12800
4	Pasport	35

Sumber: Dinas Kependudukan dan Catatan Sipil Kabupaten Bintan

**Tabel 3.2.3** Jumlah Akte yang Diterbitkan Catatan Sipil di Kecamatan Teluk Sebong, 2021

Jenis Akte		Jumlah
(1)		(2)
1	Kelahiran	n.a
2	Kematian	n.a
3	Perkawinan	n.a
4	Perceraian	n.a
<b>Teluk Sebong</b>		

sumber: Dinas Kependudukan dan Catatan Sipil Kabupaten Bintang





<https://bintankab.bps.go.id> **4** SOSIAL



## BAB IV

### SOSIAL

#### 4.1. Pendidikan

Pendidikan merupakan sarana untuk mencerdaskan kehidupan bangsa, karena dengan tingginya kualitas penduduk dalam bidang pendidikan tersebut maka akan lebih cepat pula dalam pencapaian kemajuan dalam segala hal.

Dalam penyajian sub bab pendidikan meliputi data pendidikan TK, SD, SLTP, dan SLTA dan data pendidikan baik di lingkungan Disdiknas maupun diluar lingkungan Disdiknas di wilayah Kecamatan Teluk Sebong.

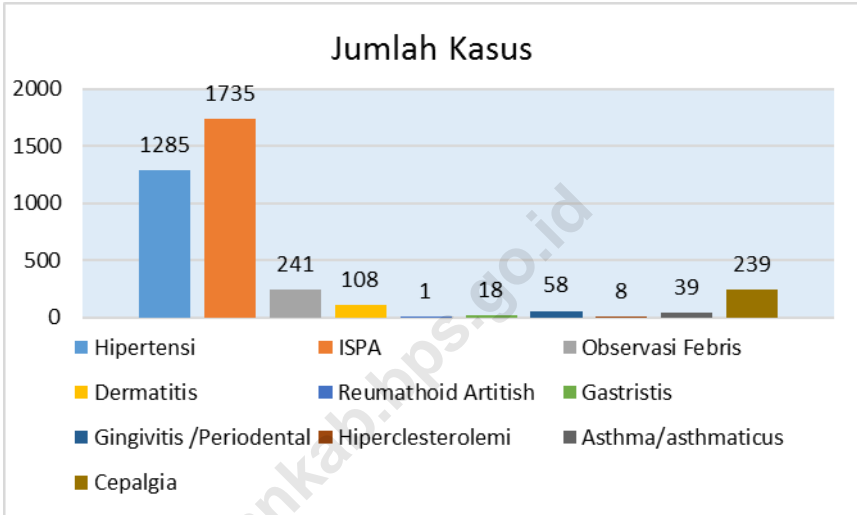
#### 4.2. Kesehatan

Data Kesehatan menyajikan banyaknya fasilitas sarana kesehatan yang mencakup banyaknya rumah sakit, puskesmas dan balai pengobatan.

#### 4.3. Agama

Penyajian data Statistik di bidang keagamaan yang sumber datanya dari Kantor Urusan Agama Kecamatan menyajikan banyaknya jumlah tempat peribadatan.

**Gambar 4** Jumlah Kasus 10 Penyakit Terbanyak di Kecamatan Teluk Sebong, 2021



Sumber : Puskesmas Teluk Sebong

## 4.1 PENDIDIKAN

**Tabel 4.1.1 Banyaknya Sekolah Dasar (SD) Menurut Desa/Kelurahan di Kecamatan Teluk Sebong, 2021**

	Desa/Kelurahan	Negeri	Swasta	Jumlah
	(1)	(2)	(3)	(4)
1	Sebong Perih	2	1	3
2	Sebong Lagoi	1	1	2
3	Kota Baru	1	0	1
4	Ekang Anculai	1	0	1
5	Sri Bintan	3	0	3
6	Pengudang	1	0	1
7	Berakit	1	0	1
	<b>Teluk Sebong</b>	<b>10</b>	<b>2</b>	<b>12</b>

Catatan:

Sumber: BPS, Pendataan Potensi Desa (Podes) 2021

**Tabel 4.1.2 Banyaknya Madrasah Ibtidaiyah (MI) Menurut Desa/ Kelurahan di Kecamatan Teluk Sebong, 2021**

	Desa/Kelurahan	Negeri	Swasta	Jumlah
	(1)	(2)	(3)	(4)
1	Sebong Pereh	0	1	1
2	Sebong Lagoi	0	1	1
3	Kota Baru	0	0	0
4	Ekang Anculai	0	0	0
5	Sri Bintan	0	0	0
6	Pengudang	0	0	0
7	Berakit	1	0	1
<b>Teluk Sebong</b>		<b>1</b>	<b>2</b>	<b>3</b>

Catatan:

Sumber: BPS, Pendataan Potensi Desa (Podes) 2021

**Tabel 4.1.3** Jumlah Sekolah, Murid, Guru, dan Rasio Murid-Guru Sekolah Dasar (SD) Menurut Desa/Kelurahan di Kecamatan Teluk Seborg, 2021/2022

	Desa/Kelurahan	Sekolah	Murid	Guru	Rasio Murid-Guru
	(1)	(2)	(3)	(4)	(5)
1	Seborg Pereh	3	387	35	5,17
2	Seborg Lagoi	2	535	39	6,62
3	Kota Baru	1	277	18	8,11
4	Ekan Aculai	1	155	10	7,70
5	Sri Bintang	3	303	30	4,97
6	Pengudang	1	145	9	7,22
7	Berakit	1	114	11	5,36
	<b>Teluk Seborg</b>	<b>12</b>	<b>1916</b>	<b>152</b>	<b>12,61</b>

Sumber: Dinas Pendidikan Bintang



**Tabel 4.1.4 Banyaknya Sekolah Menengah Pertama (SMP) Menurut Desa/Kelurahan di Kecamatan Teluk Sebong, 2021**

	Desa/Kelurahan	Negeri	Swasta	Jumlah
	(1)	(2)	(3)	(4)
1	Sebong Pereh	1	0	1
2	Sebong Lagoi	0	1	1
3	Kota Baru	1	0	1
4	Ekan Aculai	0	0	0
5	Sri Bintan	1	0	1
6	Pengudang	0	0	0
7	Berakit	1	0	1
	<b>Teluk Sebong</b>	<b>4</b>	<b>1</b>	<b>5</b>

Catatan:

Sumber: BPS, Pendataan Potensi Desa (Podes) 2021

**Tabel 4.1.5 Banyaknya Madrasah Tsanawiyah (MTs) Menurut Desa/ Kelurahan di Kecamatan Teluk Sebong, 2021**

	<b>Desa/Kelurahan</b>	<b>Negeri</b>	<b>Swasta</b>	<b>Jumlah</b>
	(1)	(2)	(3)	(4)
1	Sebong Perih	0	0	0
2	Sebong Lagoi	0	0	0
3	Kota Baru	0	0	0
4	Ekan Anulai	0	0	0
5	Sri Bintang	0	0	0
6	Pengudang	0	0	0
7	Berakit	0	1	1
	<b>Teluk Sebong</b>	<b>0</b>	<b>1</b>	<b>1</b>

Catatan:

Sumber: BPS, Pendataan Potensi Desa (Podes) 2021

**Tabel 4.1.6** Jumlah Sekolah, Murid, Guru, dan Rasio Murid-Guru Sekolah Menengah Pertama Menurut Desa/Kelurahan di Kecamatan Teluk Sebong, 2021/2022

	Desa/Kelurahan	Sekolah	Murid	Guru	Rasio Murid-Guru
	(1)	(2)	(3)	(4)	(5)
1	Sebong Pereh	1	308	15	20,53
2	Sebong Lagoi	1	89	12	7,42
3	Kota Baru	1	250	15	16,67
4	Ekang Anculai	0	-	-	-
5	Sri Bintang	1	208	18	11,56
6	Pengudang	0	-	-	-
7	Berakit	1	134	9	14,89
	<b>Teluk Sebong</b>	<b>5</b>	<b>989</b>	<b>69</b>	<b>14,33</b>

Sumber: Dinas Pendidikan Bintan

**Tabel 4.1.7 Banyaknya Sekolah Menengah Atas (SMA) Menurut Desa/ Kelurahan di Kecamatan Teluk Sebong, 2021**

	<b>Desa/Kelurahan</b>	<b>Negeri</b>	<b>Swasta</b>	<b>Jumlah</b>
	(1)	(2)	(3)	(4)
1	Sebong Perih	0	0	0
2	Sebong Lagoi	0	1	1
3	Kota Baru	0	0	0
4	Ekan Anulai	0	0	0
5	Sri Bintang	1	0	1
6	Pengudang	0	0	0
7	Berakit	0	0	0
	<b>Teluk Sebong</b>	<b>1</b>	<b>1</b>	<b>2</b>

Catatan:

Sumber: BPS, Pendataan Potensi Desa (Podes) 2021

**Tabel 4.1.8 Banyaknya Madrasah Aliyah (MA) Menurut Desa/ Kelurahan di Kecamatan Teluk Sebong, 2021**

	Desa/Kelurahan	Negeri	Swasta	Jumlah
	(1)	(2)	(3)	(4)
1.	Sebong Pereh	0	0	0
2.	Sebong Lagoi	0	0	0
3.	Kota Baru	0	0	0
4.	E Kang Anculai	0	0	0
5.	Sri Bintan	0	0	0
6.	Pengudang	0	0	0
7.	Berakit	0	0	0
<b>Teluk Sebong</b>		<b>0</b>	<b>0</b>	<b>0</b>

Catatan:

Sumber: BPS, Pendataan Potensi Desa (Podes) 2021

**Tabel 4.1.9 Banyaknya Sekolah Menengah Kejuruan (SMK) Menurut Desa/Kelurahan di Kecamatan Teluk Sebong, 2021**

Desa/Kelurahan		Negeri	Swasta	Jumlah
(1)		(2)	(3)	(4)
1.	Sebong Perih	0	0	0
2.	Sebong Lagoi	0	0	0
3.	Kota Baru	0	0	0
4.	Ekan Angulai	0	0	0
5.	Sri Bintang	0	0	0
6.	Pengudang	0	0	0
7.	Berakit	0	0	0
<b>Teluk Sebong</b>		<b>0</b>	<b>0</b>	<b>0</b>

Catatan:

Sumber: BPS, Pendataan Potensi Desa (Podes) 2021

Tabel

4.1.10

Jumlah Sekolah, Murid, Guru, dan Rasio Murid-Guru Sekolah Menengah Atas (SMA) Menurut Desa/Kelurahan di Kecamatan Teluk Sebong, 2020/2021

Desa/Kelurahan	Sekolah	Murid	Guru	Rasio Murid- Guru
(1)	(2)	(3)	(4)	(5)
1 Sebong Perih	0	-	-	-
2 Sebong Lagoi	1	62	14	4,43
3 Kota Baru	0	-	-	-
4 Ekang Anculai	0	-	-	-
5 Sri Bintang	1	448	35	12,8
6 Pengudang	0	-	-	-
7 Berakit	0	-	-	-
<b>Teluk Sebong</b>	<b>2</b>	<b>510</b>	<b>49</b>	<b>10,41</b>

Sumber: Dinas Pendidikan Bintan

**Tabel 4.1.11 Banyaknya Akademi/Perguruan Tinggi Menurut Desa/Kelurahan di Kecamatan Teluk Sebong, 2021**

Desa/Kelurahan		Negeri	Swasta	Jumlah
(1)		(2)	(3)	(4)
1.	Sebong Perih	0	0	0
2.	Sebong Lagoi	0	1	1
3.	Kota Baru	0	0	0
4.	E Kang Anculai	0	0	0
5.	Sri Bintang	0	0	0
6.	Pengudang	0	0	0
7.	Berakit	0	0	0
<b>Teluk Sebong</b>		<b>0</b>	<b>1</b>	<b>1</b>

Catatan:

Sumber: BPS, Pendataan Potensi Desa (Podes) 2021



**Tabel 4.1.12 Kemudahan Untuk Mencapai Sarana Pendidikan Terdekat Bagi Desa/Kelurahan yang Tidak ada Sarana Pendidikan Menurut Desa/Kelurahan dan Jenjang Pendidikan di Kecamatan Teluk Sebong, 2021**

Desa/Kelurahan	SD	MI	SMP	MTs
(1)	(2)	(3)	(4)	(5)
1. Sebong Perih	-	-	-	-
2. Sebong Lagoi	-	-	-	-
3. Kota Baru	-	-	-	-
4. Ekang Anculai	-	-	-	-
5. Sri Bintan	-	-	-	-
6. Pengudang	-	-	-	-
7. Berakit	-	-	-	-

Lanjutan Tabel  
4.1.12

Desa/Kelurahan		SMA	MA	SMK	Akademi/ Perguruan Tinggi
(1)		(6)	(7)	(8)	(9)
1.	Sebong Pereh	-	-	-	-
2.	Sebong Lagoi	-	-	-	-
3.	Kota Baru	-	-	-	-
4.	Ekang Anculai	-	-	-	-
5.	Sri Bintan	-	-	-	-
6.	Pengudang	-	-	-	-
7.	Berakit	-	-	-	-

Catatan:

Sumber: BPS, Pendataan Potensi Desa (Podes) 2021

## 4.2 KESEHATAN

Tabel 4.2.1 Banyaknya Sarana Kesehatan Menurut Desa/Kelurahan dan Jenis Sarana Kesehatan di Kecamatan Teluk Sebong, 2021

Desa/Kelurahan	Rumah Sakit	Rumah Sakit Bersalin	Poliklinik/Balai Pengobatan
(1)	(2)	(3)	(4)
1. Sebong Perek	0	0	0
2. Sebong Lagoi	0	0	1
3. Kota Baru	0	0	0
4. Ekang Anculai	0	0	0
5. Sri Bintang	0	0	1
6. Pengudang	0	0	0
7. Berakit	0	0	0
<b>Teluk Sebong</b>	<b>0</b>	<b>0</b>	<b>2</b>

## Lanjutan Tabel

## 4.2.1

Desa/Kelurahan	Puskesmas		Apotek
	Rawat Inap	Tanpa Rawat Inap	
(1)	(5)	(6)	(7)
1. Sebong Pereh	0	0	0
2. Sebong Lagoi	0	1	1
3. Kota Baru	0	0	0
4. Ekang Anculai	0	0	0
5. Sri Bintang	1	1	2
6. Pengudang	0	2	0
7. Berakit	0	1	2
<b>Teluk Sebong</b>	<b>1</b>	<b>5</b>	<b>5</b>

Catatan:

Sumber: BPS, Pendataan Potensi Desa (Podes) 2021

**Tabel 4.2.2 Kemudahan Mencapai Sarana Kesehatan Terdekat Bagi Desa/Kelurahan yang Tidak ada Sarana Kesehatan Menurut Desa/Kelurahan dan Jenis Sarana Kesehatan di Kecamatan Teluk Sebong, 2021**

	<b>Desa/Kelurahan</b>	<b>Rumah Sakit</b>	<b>Rumah Sakit Bersalin</b>	<b>Poliklinik/Balai Pengobatan</b>
	(1)	(2)	(3)	(4)
1.	Sebong Perih	Mudah	Sangat Sulit	Mudah
2.	Sebong Lagoi	Mudah	Mudah	-
3.	Kota Baru	Mudah	Sangat Sulit	Mudah
4.	Elang Anculai	Mudah	Sangat Sulit	Mudah
5.	Sri Bintang	Mudah	Sulit	-
6.	Pengudang	Mudah	Sangat Sulit	Mudah
7.	Berakit	Mudah	Sangat Sulit	Mudah

Lanjutan Tabel

4.2.2

Desa/Kelurahan	Puskesmas		Apotek
	Rawat Inap	Tanpa Rawat Inap	
(1)	(5)	(6)	(7)
1. Sebong Pereh	Mudah	Sangat Mudah	Mudah
2. Sebong Lagoi	Mudah	-	Mudah
3. Kota Baru	Mudah	Mudah	Mudah
4. Ekang Anculai	Mudah	Mudah	Mudah
5. Sri Bintan	-	-	Mudah
6. Pengudang	Mudah	-	Mudah
7. Berakit	Mudah	-	Sulit

Catatan:

Sumber: BPS, Pendataan Potensi Desa (Podes) 2021

Jumlah Tenaga Kesehatan Menurut Desa/Kelurahan di Kecamatan Teluk Sebung, 2021

Tabel 4.2.3

Desa/Kelurahan	Tenaga Kesehatan				
	Tenaga Medis	Tenaga Keperawatan	Tenaga Kebidanan	Tenaga Kefarmasian	Tenaga Kesehatan Lainnya
(1)	(2)	(3)	(4)	(5)	(6)
1 Sebung Pereh	0	1	1	0	0
2 Sebung Lagoi	8	21	11	1	4
3 Kota Baru	0	1	1	0	0
4 Ekang Anculai	0	1	1	0	0
5 Sri Bintang	4	0	7	1	9
6 Pengudang	0	0	1	0	0
7 Berakit	3	5	6	1	5
<b>Teluk Sebung</b>	<b>15</b>	<b>29</b>	<b>28</b>	<b>3</b>	<b>18</b>

Sumber : Puskesmas Teluk Sebung

**Tabel 4.2.4** Jumlah Dokter Spesialis, Dokter Umum, dan Dokter Gigi Menurut Sarana Pelayanan Kesehatan di Kecamatan Teluk Sebong, 2021

Unit Kerja	Dokter Spesialis	Dokter Umum	Dokter Gigi
(1)	(2)	(3)	(4)
<b>Puskesmas</b>	0	15	4
<b>Rumah Sakit</b>	0	0	0
<b>Teluk Sebong</b>	<b>0</b>	<b>15</b>	<b>4</b>

Sumber : Puskesmas Teluk Sebong



**Persentase Balita Yang Pernah Mendapat Imunisasi Menurut Jenis Imunisasi di Kecamatan Teluk Sebong, 2021**

**Tabel 4.2.5**

Jenis Imunisasi	Jumlah
(1)	(2)
BCG	393
CAMPAK	362
DPT 1	
DPT 2	
DPT 3	
POLIO 1	
POLIO 2	
POLIO 3	
POLIO 4	362
HEPATITIS B1	
HEPATITIS B2	
HEPATITIS B3	
<b>Teluk Sebong</b>	<b>1117</b>

Sumber : Dinas Kesehatan

**Tabel 4.2.6 Jumlah Kasus 10 Penyakit Terbanyak Rawat Jalan di Kecamatan Teluk Seborg, 2021**

Jenis Penyakit		Jumlah Kasus
(1)		(2)
1.	Hipertensi	1285
2.	ISPA	1735
3.	Observasi Febris	241
4.	Dermatitis	108
5.	Reumathoid Artitish	1
6.	Gastritis	18
7.	Gingivitis /Periodental	58
8.	Hipercolesterolemi	8
9.	Asthma/asthmaticus	39
10.	Cepalgia	239
<b>Teluk Seborg</b>		

Sumber : Puskesmas Teluk Seborg

**Jumlah Bayi Lahir, Bayi Berat Badan Lahir Rendah (BBLR), BBLR Dirujuk, dan Bergizi Buruk di Kecamatan Teluk Sebong, 2016- 2021**

**Tabel 4.2.7**

Tahun	Bayi Lahir	BBLR		Gizi Buruk
		Jumlah	Dirujuk	
(1)	(2)	(3)	(4)	(5)
2017	NA	NA	NA	NA
2018	371	5	NA	1
2019	NA	NA	NA	4
2020	383	12	NA	1
2021	371	14	NA	98

Sumber : Dinas Kesehatan

**Jumlah Ibu Hamil, Melakukan Kunjungan K1, Melakukan Kunjungan K4, Kurang Energi Kronis (KEK), dan Mendapat Tablet Zat Besi (Fe) di Kecamatan Teluk Sebong, 2016-2021**

**Tabel 4.2.8**

Tahun	Jumlah Ibu Hamil	Melakukan Kunjungan K1	Melakukan Kunjungan K4	Kurang Energi Kronis (KEK)	Mendapat Zat Besi (Fe)
(1)	(2)	(3)	(4)	(5)	(6)
2017	228	228	221	NA	228
2018	212	200	211	NA	212
2019	NA	NA	NA	NA	NA
2020	411	406	311	NA	NA
2021	NA	NA	NA	NA	NA

Sumber : Dinas Kesehatan Bintan

**4.2.9** Jumlah Remaja Usia 15-24 Tahun yang Mendapat Penyuluhan Tentang Kesehatan Reproduksi (Kespro), HIV/AIDS, dan Keluarga Berencana (KB) Menurut Desa/Kelurahan/Kelurahan di Kecamatan Teluk Sebong, 2021

**Tabel**

Desa/Kelurahan	Penyuluhan Kespro	Penyuluhan HIV/AIDS	Penyuluhan KB Family
(1)	(2)	(3)	(4)
1 Sebong Perih	NA	NA	NA
2 Sebong Lagoi	NA	NA	NA
3 Kota Baru	NA	NA	NA
4 Ekang Anculai	NA	NA	NA
5 Sri Bintang	NA	NA	NA
6 Pengudang	NA	NA	NA
7 Berakit	NA	NA	NA
<b>Teluk Sebong</b>	<b>1</b>	<b>2</b>	<b>0</b>

Sumber : Puskesmas Teluk Sebong

**Tabel 4.2.10 Jumlah Kasus HIV/AIDS, IMS, DBD, Diare, TB, dan Malaria Menurut Desa di Kecamatan Teluk Sebung, 2021**

Desa/Kelurahan		HIV/AIDS	IMS	DBD	Diare	TB
(1)		(2)	(3)	(4)	(5)	(6)
1	Sebung Pereh	NA	NA	NA	NA	NA
2	Sebung Lagoi	NA	NA	NA	NA	NA
3	Kota Baru	NA	NA	NA	NA	NA
4	Ekan Aculai	NA	NA	NA	NA	NA
5	Sri Bintang	NA	NA	NA	NA	NA
6	Pengudang	NA	NA	NA	NA	NA
7	Berakit	NA	NA	NA	NA	NA
<b>Teluk Sebung</b>		NA	NA	NA	NA	NA

Jumlah Pasangan Usia Subur dan Akseptor KB Aktif Menurut  
Desa/Kelurahan di Kecamatan Teluk Sebong, 2021

Tabel

4.2.11

Desa/Kelurahan	Peserta KB Aktif					Jumlah
	MOW	IUD	Pil	Suntikan	Implan	
(1)	(2)	(3)	(4)	(5)	(6)	(7)
1 Sebong Pereh						
2 Sebong Lagoi	105		397	695	105	1302
3 Kota Baru						
4 Ekang Anculai						
5 Sri Bintang	33		268	461	33	795
6 Pengudang						
7 Berakit	10		100	265	10	385
<b>Teluk Sebong</b>	<b>148</b>		<b>765</b>	<b>1421</b>	<b>148</b>	<b>2482</b>

Sumber : Dinas Kesehatan Bintan

Tabel  
4.2.12Jumlah Pasangan Usia Subur dan Peserta KB Aktif Menurut  
Desa/Kelurahan di Kecamatan Teluk Sebong, 2021

Desa/Kelurahan	Jumlah PUS	Peserta KB Aktif	
		Target	Realisasi
(1)	(2)	(3)	(4)
1 Sebong Perek			
2 Sebong Lagoi	1802		1587
3 Kota Baru			
4 Ekang Anculai			
5 Sri Bintan	1177		950
6 Pengudang			
7 Berakit	550		448
<b>Teluk Sebong</b>	<b>3529</b>		<b>2985</b>

Sumber : Dinas Kesehatan Bintan



**Tabel 4.2.13 Banyaknya Warga Penderita Gizi Buruk Menurut Desa/Kelurahan di Kecamatan Teluk Sebong, 2020 dan 2021**

Desa/Kelurahan	2020	2021
(1)	(2)	(3)
1. Sebong Pereh	0	
2. Sebong Lagoi	0	
3. Kota Baru	0	
4. Ekang Anculai	0	
5. Sri Bintang	1	
6. Pengudang	0	
7. Berakit	0	
<b>Teluk Sebong</b>	<b>1</b>	

Catatan:

Sumber: Puskesmas Teluk Sebong

**Tabel 4.2.14 Banyaknya Desa/Kelurahan Menurut Penggunaan Fasilitas Tempat Buang Air Besar Sebagian Besar Keluarga di Kecamatan Teluk Sebong, 2019, 2020, dan 2021**

<b>Fasilitas Tempat Buang Air Besar</b>	<b>2019</b>	<b>2020</b>	<b>2021</b>
(1)	(2)	(3)	(4)
<b>Jamban</b>			
Sendiri	7	7	
Bersama	0	0	
Umum	0	0	
<b>Bukan Jamban</b>			

Catatan:

Sumber: BPS, Pendataan Potensi Desa (Podes) 2019, 2020, dan 2021

## 4.3 AGAMA

Jumlah Tempat Peribadatan Menurut Desa/Kelurahan di Kecamatan Teluk Sebang, 2021

**Tabel 4.3.1**

Desa/Kelurahan	Masjid	Mushola	Gereja Protestan	Gereja Katholik	Pura	Vihara
(1)	(2)	(3)	(4)	(5)	(6)	(7)
1 Sebang Pereh	2	9	4	-	-	3
2 Sebang Lagoi	5	4	-	1	1	2
3 Kota Baru	2	2	-	-	-	-
4 Ekang Anculai	2	3	1	1	-	2
5 Sri Bintan	3	4	-	-	-	2
6 Pengudang	3	-	1	1	-	-
7 Berakit	4	2	1	1	-	1
<b>Teluk Sebang</b>	<b>21</b>	<b>24</b>	<b>4</b>	<b>7</b>	<b>1</b>	<b>10</b>

Sumber: Kantor Urusan Agama Bintan

**Tabel** Jumlah Nikah, Thalaq, Cerai dan Rujuk Menurut Desa/Kelurahan di Kecamatan Teluk Sebong, 2021

## 4.3.2

	Desa/Kelurahan	Nikah	Thalaq	Cerai	Rujuk
	(1)	(2)	(3)	(4)	(5)
1	Sebong Perih	29	n.a	n.a	n.a
2	Sebong Lagoi	17	n.a	n.a	n.a
3	Kota Baru	15	n.a	n.a	n.a
4	Ekanq Anculai	16	n.a	n.a	n.a
5	Sri Bintan	18	n.a	n.a	n.a
6	Pengudang	4	n.a	n.a	n.a
7	Berakit	12	n.a	n.a	n.a
	<b>Teluk Sebong</b>	<b>111</b>		n.a	n.a

Sumber: Kantor Urusan Agama Teluk Sebong

**Tabel 4.3.3** Penyaluran Zakat Fitrah Menurut Desa/Kelurahan di Kecamatan Teluk Sebong, 2021

	Desa/Kelurahan	Mustahik	Muzzaki	Zakat Fitrah yang disalurkan	
				Beras (Kg)	Uang (Rp)
	(1)	(2)	(3)	(4)	(5)
1	Sebong Perih	n.a	n.a	n.a	n.a
2	Sebong Lagoi	n.a	n.a	n.a	n.a
3	Kota Baru	n.a	n.a	n.a	n.a
4	Ekang Anculai	n.a	n.a	n.a	n.a
5	Sri Bintang	n.a	n.a	n.a	n.a
6	Pengudang	n.a	n.a	n.a	n.a
7	Berakit	n.a	n.a	n.a	n.a
<b>Teluk Sebong</b>		<b>574</b>	<b>6570</b>	<b>242</b>	<b>212.718.000</b>

Sumber: Kantor Urusan Agama Teluk Sebong

## 4.4 LAINNYA

**Tabel 4.4.1 Banyaknya Kejadian Bencana Alam Menurut Desa/Kelurahan dan Jenis Bencana Alam di Kecamatan Teluk Sebong, 2021**

	Desa/Kelurahan	Gempa Bumi	Tsunami	Gunung Meletus	Tanah Longsor
	(1)	(2)	(3)	(4)	(5)
1	Sebong Perih	0	0	0	0
2	Sebong Lagoi	0	0	0	0
3	Kota Baru	0	0	0	0
4	Ekan Aculai	0	0	0	0
5	Sri Bintan	0	0	0	2
6	Pengudang	0	0	0	0
7	Berakit	0	0	0	0
	<b>Teluk Sebong</b>	0	0	0	2

SOSIAL

Lanjutan Tabel 4.4.1

Desa/Kelurahan		Banjir	Banjir Bandang	Kekeringan
(1)		(6)	(7)	(8)
1	Sebong Pereh	0	0	0
2	Sebong Lagoi	0	0	0
3	Kota Baru	0	0	0
4	E Kang Anculai	0	0	0
5	Sri Bintan	2	0	0
6	Pengudang	0	0	0
7	Berakit	0	0	0
<b>Teluk Sebong</b>		<b>2</b>	<b>0</b>	<b>0</b>

Lanjutan Tabel  
4.4.1

	Desa/Kelurahan	Kebakaran Hutan dan Lahan	Angin Puyuh/ Puting Beliung/ Topan	Gelombang Pasang Laut
	(1)	(9)	(10)	(11)
1	Sebong Perih	3	0	0
2	Sebong Lagoi	0	0	0
3	Kota Baru	0	1	0
4	Ekan Aculai	0	0	0
5	Sri Bintang	0	0	0
6	Pengudang	0	0	0
7	Berakit	0	0	0
	<b>Teluk Sebong</b>	<b>3</b>	<b>1</b>	<b>0</b>

Catatan:

Sumber: BPS, Pendataan Potensi Desa (Podes) 2021



**Tabel 4.4.2 Banyaknya Korban Jiwa Akibat Bencana Alam Menurut Desa/Kelurahan dan Jenis Bencana Alam di Kecamatan Teluk Sebong, 2021**

	Desa/Kelurahan	Gempa Bumi	Tsunami	Gunung Meletus	Tanah Longsor
	(1)	(2)	(3)	(4)	(5)
1	Sebong Perih	0	0	0	0
2	Sebong Lagoi	0	0	0	0
3	Kota Baru	0	0	0	0
4	Ekang Anculai	0	0	0	0
5	Sri Bintang	0	0	0	2
6	Pengudang	0	0	0	0
7	Berakit	0	0	0	0
	<b>Teluk Sebong</b>	<b>0</b>	<b>0</b>	<b>0</b>	<b>2</b>

Lanjutan Tabel 4.4.2

	Desa/Kelurahan	Banjir	Banjir Bandang	Kekeringan
	(1)	(6)	(7)	(8)
1	Sebong Perih	0	0	0
2	Sebong Lagoi	0	0	0
3	Kota Baru	0	0	0
4	Ekang Anculai	0	0	0
5	Sri Bintang	2	0	0
6	Pengudang	0	0	0
7	Berakit	0	0	0
	<b>Teluk Sebong</b>	<b>2</b>	<b>0</b>	<b>0</b>

Lanjutan Tabel  
4.4.2

Desa/Kelurahan		Kebakaran Hutan dan Lahan	Angin Puyuh/ Puting Beliung/ Topan	Gelombang Pasang Laut
(1)		(9)	(10)	(11)
1	Sebong Pereh	0	0	0
2	Sebong Lagoi	0	0	0
3	Kota Baru	0	0	0
4	Ekang Anculai	0	0	0
5	Sri Bintan	0	0	0
6	Pengudang	0	0	0
7	Berakit	0	0	0
<b>Teluk Sebong</b>		<b>0</b>	<b>0</b>	<b>0</b>

Catatan:

Sumber: BPS, Pendataan Potensi Desa (Podes) 2021

**Tabel 4.4.3 Keberadaan Fasilitas/Upaya Antisipasi/Mitigasi Bencana Alam Menurut Desa/Kelurahan di Kecamatan Teluk Sebong, 2021**

Desa/Kelurahan		Sistem Peringatan Dini Bencana Alam	Sistem Peringatan Dini Khusus Tsunami	Perlengkapan Keselamatan
(1)		(2)	(3)	(4)
1	Sebong Pereh	Tidak Ada	Bukan Wilayah Potensi Tsunami	Tidak Ada
2	Sebong Lagoi	Tidak Ada	Tidak Ada	Tidak Ada
3	Kota Baru	Tidak Ada	Bukan Wilayah Potensi Tsunami	Tidak Ada
4	Ekang Anculai	Tidak Ada	Bukan Wilayah Potensi Tsunami	Tidak Ada
5	Sri Bintang	Tidak Ada	Bukan Wilayah Potensi Tsunami	Tidak Ada
6	Pengudang	Tidak Ada	Bukan Wilayah Potensi Tsunami	Tidak Ada
7	Berakit	Tidak Ada	Bukan Wilayah Potensi Tsunami	Tidak Ada

**Tabel 4.4.4** Banyaknya Desa/Kelurahan yang Memiliki Kelompok Kegiatan Olahraga Menurut Jenis Olahraga dan Ketersediaan Fasilitas/Lapangan Olahraga di Kecamatan Teluk Sebong, 2021

Jenis Olahraga	Kondisi Fasilitas/Lapangan Olahraga			
	Baik	Rusak Sedang	Rusak Parah	Tidak Ada Fasilitas/Lapangan Olahraga
(1)	(2)	(3)	(4)	(5)
Sepak bola	5	0	1	1
Bola voli	7	0	0	0
Bulu tangkis	2	1	0	4
Bola basket	1	0	0	6
Tenis lapangan	0	0	0	7
Tenis meja	3	0	0	4
Futsal	2	0	0	5
Renang	0	0	0	7
Bela diri (pencak silat, karate, dll)	3	0	1	3
Bilyard	2	0	0	5
Pusat kebugaran (senam, fitness, aerobik, dll)	2	0	0	5
Lainnya	0	0	0	7

Catatan:

Sumber: BPS, Pendataan Potensi Desa (Podes) 2021

<https://bintankab.bps.go.id>

# 5

## PERTANIAN



**BAB V****P E R T A N I A N****5.1. Tanaman Pangan**

Sub sektor tanaman bahan makanan merupakan salah satu sub sektor pada sektor pertanian. Sub sektor tersebut mencakup tanaman padi, jagung, ubi kayu, ubi jalar, talas dan kacang tanah.

Kecamatan Teluk Sebong mempunyai potensi pertanian tanaman pangan yang cukup menjanjikan. Akan tetapi, belum dimanfaatkan secara optimal. Hal ini terlihat dari luas lahan potensi yang tersedia cukup luas.

**5.2. Hortikultura**

produksi buah buahan di wilayah ini mencapai 11.348 Kwintal dengan komoditi terbanyak adalah Durian 6.868 Kwintal dan Sedangkan produksi yang terkecil Pepaya 400 Kwintal.

**5.3. Perkebunan**

Produksi tanaman perkebunan di Kecamatan Teluk Sebong mencapai 1733,38 ton dengan Produksi terbesar karet 1083,36 ton sedangkan yang terkecil lada 1,94 Ton.



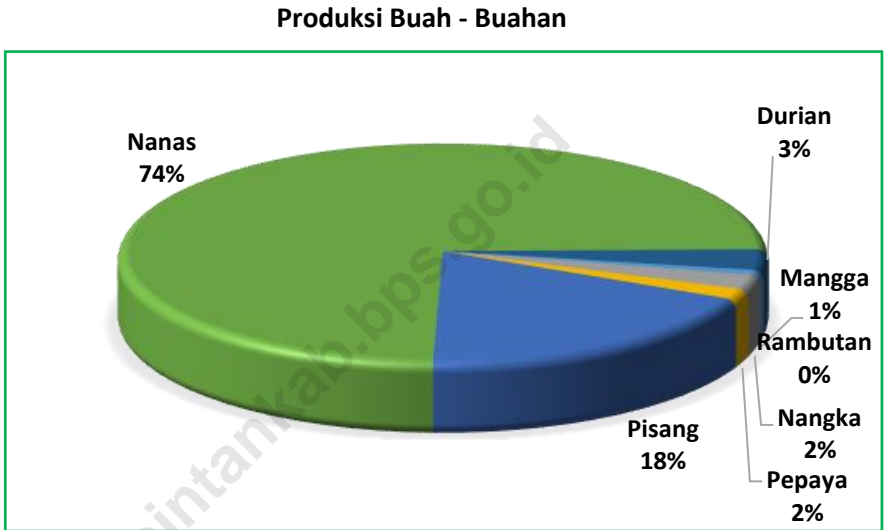
## PERTANIAN

Populasi Ternak yang ada di wilayah ini meliputi sapi, kambing, dan babi, serta unggas dengan populasi terbesar ayam Kampung 48.000 ekor.

### **5.5. Perikanan**

Karena letak geografis yang berupa kepulauan dan pesisir, daerah ini juga berpotensi menjadi daerah penangkapan ikan dengan jumlah rumah tangga perikanan sebanyak 748 rumah tangga.

**Gambar 5** Produksi Buah-buahan menurut Komoditas di Kecamatan Teluk Seborg, 2021 (Kwintal)



Sumber : Dinas Pertanian dan Ketahanan Pangan Kabupaten Bintan

## PERTANIAN

### 5.1 TANAMAN PANGAN

**Tabel 5.1.1 Luas Tanam, Luas Panen, dan Produksi Komoditas Tanaman Pangan di Kecamatan Teluk Sebong, 2021**

	<b>Komoditas</b>	<b>Luas Tanam (Ha)</b>	<b>Luas Panen (Ha)</b>	<b>Produksi (Ton)</b>
	(1)	(2)	(3)	(4)
1	Padi	-	-	-
2	Jagung	9	5	312
3	Ubi Kayu	12	16	3318
4	Ubi Jalar	1	1	30
5	Talas	-	-	-
6	Kacang Tanah	0	0	2
	<b>Teluk Sebong</b>	<b>22</b>	<b>22</b>	<b>3662</b>

Sumber : Dinas Pertanian dan Ketahanan Pangan Kabupaten Bintan

## 5.2 HORTIKULTURA

**Tabel 5.2.1** Produksi Buah-Buahan Menurut Komoditas di Kecamatan Teluk Sebong, 2021 (Kuintal)

Komoditas		Produksi (Kw)
(1)		(2)
1.	Mangga	224
2.	Rambutan	-
3.	Nangka	654,5
4.	Pepaya	460
5.	Pisang	5544
6.	Nanas	22490
7.	Durian	928
<b>Teluk Sebong</b>		<b>30300,5</b>

Sumber : Dinas Pertanian dan Ketahanan Pangan Kabupaten Bintan

## PERTANIAN

### 5.3 PERKEBUNAN

**Tabel 5.3.1 Luas Tanaman dan Produksi Perkebunan Menurut Komoditas di Kecamatan Teluk Sebong, 2021**

Komoditas	Luas Lahan (Ha)			Produksi (Ton)
	TBM	TM	TTR	
(1)	(2)	(3)	(4)	(5)
1. Karet	221	610	765	125,56
2. Kelapa	431	368	330	71,38
3. Kelapa Sawit	54	20	0	49,7
4. Lada	4	2	0	0
5. Cengkeh	0	0	0	0
<b>Teluk Sebong</b>	<b>710</b>	<b>1000</b>	<b>1095</b>	<b>246,64</b>

Sumber : Dinas Pertanian dan Ketahanan Pangan Kabupaten Bintan

## 5.4 PETERNAKAN

**Tabel 5.4.1** Populasi Unggas Menurut Desa/Kelurahan/Kelurahan dan Jenis Unggas di Kecamatan Teluk Sebong, 2021 (Ekor)

Jenis Unggas		Jumlah
(1)		(2)
1	Ayam Kampung	26220
2	Ayam Ras Pedaging	31500
3	Itik	635
<b>Teluk Sebong</b>		<b>58355</b>

Sumber : Dinas Pertanian dan Ketahanan Pangan Kabupaten Bintan

5.5 PERIKANAN

**Tabel 5.5.1** Jumlah Rumah Tangga Perikanan Tangkap Menurut Subsektor di Kecamatan Teluk Sebong, 2019, 2020 dan 2021

Rumah Tangga Perikanan	Jumlah		
	2019	2020	2021
(1)	(2)	(3)	(4)
1. Penangkapan	n.a	n.a	n.a
2. Air Laut	n.a	n.a	n.a
3. Air Tawar	n.a	n.a	n.a
4. Air Payau	n.a	n.a	n.a
5. P2HP	n.a	n.a	n.a
<b>Teluk Sebong</b>		n.a	n.a

Sumber: Dinas Kelautan dan Perikanan Kabupaten Bintan

**Tabel 5.5.2 Nilai Produksi dan Volume Perikanan Tangkap Menurut Subsektor di Kecamatan Teluk Sebong, 2020 dan 2021**

Subsektor	Volume (Ton)		Nilai Produksi (000 Rp)	
	2020	2021	2020	2021
(1)	(2)	(3)	(4)	(5)
Perikanan Laut				
1 Penangkapan	n.a	n.a	n.a	n.a
2 Budidaya Laut	n.a	n.a	n.a	n.a
Perikanan Darat				
1 Budidaya Air Tawar	n.a	n.a	n.a	n.a
2 Budidaya Air Payau	n.a	n.a	n.a	n.a
<b>Teluk Sebong</b>		n.a	n.a	n.a

Sumber: Dinas Kelautan dan Perikanan Kabupaten Bintan



PERTANIAN

**Tabel 5.5.3 Jumlah Perahu/Kapal Menurut Kecamatan dan Jenis Kapal di Kecamatan Teluk Sebong, 2019-2021**

Jenis Kapal	2019	2020	2021
(1)	(2)	(3)	(4)
1. Perahu Tanpa Motor	n.a	n.a	n.a
2. Perahu Motor Tempel	n.a	n.a	n.a
3. Kapal Motor	n.a	n.a	n.a
<b>Teluk Sebong</b>			

Sumber: Dinas Kelautan dan Perikanan Kabupaten Bintan

# 6 INDUSTRI, PERTAMBANGAN, ENERGI, DAN KONSTRUKSI

<https://bintankab.bps.go.id>



## **BAB VI**

### **INDUSTRI**

Industri merupakan salah satu sektor yang paling banyak menyerap tenaga kerja. Industri secara garis besar terbagi menjadi industri besar, sedang, kecil dan industri rumah tangga. Pengelompokan ini berdasarkan kepada banyaknya jumlah tenaga kerja yang terlibat di dalamnya tanpa memperhatikan penggunaan mesin dan besarnya modal. Di Kecamatan Teluk Sebong belum ada industri besar maupun industri sedang, di Kecamatan Teluk Sebong hanya terdapat industri kecil yang berjumlah 50 usaha dan jumlah tenaga kerjanya terdiri dari 50 orang.

**Gambar 6** Jumlah Usaha Industri Mikro di Kecamatan Teluk Sebong, 2020



Sumber: Dinas Pertanian dan Ketahanan Pangan Kabupaten Bintan

## 6.1 INDUSTRI

**Tabel 6.1.1** Jumlah Industri Pengolahan Mikro dan Tenaga Kerja di Kecamatan Teluk Sebong, 2021

	<b>Desa/Kelurahan</b>	<b>Industri Mikro</b>	<b>Tenaga Kerja</b>
	(1)	(2)	(3)
1	Sebong Pereh	n.a	n.a
2	Sebong Lagoi	n.a	n.a
3	Kota Baru	n.a	n.a
4	Ekang Anculai	n.a	n.a
5	Sri Bintan	n.a	n.a
6	Pengudang	n.a	n.a
7	Berakit	n.a	n.a
	<b>Teluk Sebong</b>	<b>n.a</b>	<b>n.a</b>

Sumber: Kantor Camat

## PERTANIAN

### 6.2 ENERGI

Tabel 6.2.1 Banyaknya Keluarga Menurut Desa/Kelurahan dan Jenis Pengguna Listrik di Kecamatan Teluk Sebong, 2021

Desa/Kelurahan	Pengguna Listrik			Bukan Pengguna Listrik
	PLN	Non PLN	Jumlah	
(1)	(2)	(3)	(4)	(5)
1 Sebong Pereh	1151	8	1159	5
2 Sebong Lagoi	943	35	978	0
3 Kota Baru	772	7	779	5
4 Ekang Anculai	545	0	545	0
5 Sri Bintan	693	0	693	1
6 Pengudang	333	11	344	62
7 Berakit	574	0	574	0
<b>Teluk Sebong</b>	<b>5011</b>	<b>61</b>	<b>5072</b>	<b>73</b>

Catatan:

Sumber: BPS, Pendataan Potensi Desa (Podes) 2021

**Tabel 6.2.2 Banyaknya Desa/Kelurahan Menurut Keberadaan Penerangan Jalan Utama Desa/Kelurahan di Kecamatan Teluk Sebong, 2020, dan 2021**

<b>Penerangan Jalan Utama</b>	<b>2020</b>	<b>2021</b>
(1)	(3)	(4)
<b>Sumber Penerangan Jalan Utama</b>	<b>7</b>	<b>6</b>
Listrik Pemerintah	7	6
Listrik Non Pemerintah	0	0
Non Listrik	0	1

Catatan:

Sumber: BPS, Pendataan Potensi Desa (Podes), 2020 dan 2021



**Tabel 6.2.3 Banyaknya Desa/Kelurahan Menurut Jenis Bahan Bakar untuk Memasak yang Digunakan Oleh Sebagian Besar Keluarga di Kecamatan Teluk Sebong, 2021**

Jenis Bahan Bakar	2021
(1)	(2)
Gas Kota	0
LPG 3 Kg	7
LPG lebih dari 3 Kg	3
Minyak Tanah	3
Kayu Bakar	2
Lainnya	3

Catatan: <sup>1</sup> Termasuk LPG lebih dari 3 Kg

Sumber: BPS, Pendataan Potensi Desa (Podes) 2021

**Tabel 6.2.4 Banyaknya Desa/Kelurahan Menurut Sumber Air Minum Sebagian Besar Keluarga di Kecamatan Teluk Sebong, 2020, dan 2021**

Sumber Air Minum	2020	2021
(1)	(3)	(4)
Air Kemasan Bermerk		1
Air Isi Ulang	4	2
Ledeng Dengan Meteran		
Ledeng Tanpa Meteran		
Sumur Bor atau Pompa		
Sumur	3	4
Mata Air		
Sungai/Danau/Kolam/ Waduk/Situ/ Embung/Bendungan		
Air Hujan		
Lainnya		

Catatan:

Sumber: BPS, Pendataan Potensi Desa (Podes), 2020 dan 2021

PERTANIAN

Jumlah Fasilitas Unit Pengelolaan dan Pendistribusian Air Bersih Menurut Desa/Kelurahan di Kecamatan Teluk Sebong, 2021

Tabel 6.2.5

Desa/Kelurahan	Jumlah
(1)	(2)
1 Sebong Pereh	-
2 Sebong Lagoi	1
3 Kota Baru	-
4 Ekang Anculai	-
5 Sri Bintan	-
6 Pengudang	1
7 Berakit	-
<b>Teluk Sebong</b>	<b>2</b>

Sumber: Kantor Camat Teluk Sebong

# 7 PEREKONOMIAN

<https://bintankab.bps.go.id>



## **BAB VII**

### **PEREKONOMIAN**

Kegiatan perekonomian ini meliputi kegiatan perdagangan, akomodasi dan penyediaan makanan dan minuman, keuangan, dan koperasi. Kegiatan perekonomian sangat berpengaruh kepada kondisi sosial ekonomi di kecamatan ini.

<https://bintankab.bps.go.id>

PERDAGANGAN

**Tabel 7.1 Banyaknya Sarana dan Prasarana Ekonomi Menurut Desa/Kelurahan dan Jenisnya di Kecamatan Teluk Seborg, 2021**

Desa/Kelurahan		Kelompok Pertokoan	Pasar dengan Bangunan Permanen	Pasar dengan Bangunan Semi Permanen	Pasar Tanpa Bangunan
(1)	(2)	(3)	(4)	(5)	
1	Seborg Perih	0	1	4	0
2	Seborg Lagoi	4	0	0	0
3	Kota Baru	0	1	0	0
4	Ekan Angulai	0	0	0	0
5	Sri Bintang	3	0	0	0
6	Pengudang	4	0	0	0
7	Berakit	0	0	0	0
<b>Teluk Seborg</b>		<b>11</b>	<b>2</b>	<b>4</b>	<b>0</b>

Sumber : Podes 2021

Lanjutan Tabel  
7.1

	Desa/Kelurahan	Minimarket/ Swalayan <sup>1</sup>	Toko/Warung Kelontong	Restoran/ Rumah Makan
	(1)	(6)	(7)	(8)
1	Sebong Perih	0	20	3
2	Sebong Lagoi	2	24	7
3	Kota Baru	4	11	0
4	Ekan Aculai	0	2	0
5	Sri Bintang	2	21	0
6	Pengudang	0	6	2
7	Berakit	2	8	0
	<b>Teluk Sebong</b>	<b>10</b>	<b>92</b>	<b>12</b>

Sumber : Podes 2021



## PERDAGANGAN

Lanjutan Tabel 7.1

	Desa/Kelurahan	Warung/Kedai Makanan	Hotel	Hostel/Motel/Losmen/Wisma
	(1)	(9)	(10)	(11)
1	Sebong Pereh	12	1	0
2	Sebong Lagoi	5	19	0
3	Kota Baru	0	0	0
4	Ekang Anculai	3	0	1
5	Sri Bintang	7	0	0
6	Pengudang	4	0	0
7	Berakit	2	0	1
	<b>Teluk Sebong</b>	<b>33</b>	<b>20</b>	<b>2</b>

Catatan: <sup>1</sup> yang memiliki luas < 400 m<sup>2</sup>

Sumber: BPS, Pendataan Potensi Desa (Podes) 2021

**Tabel 7.2 Banyaknya Sarana Lembaga Keuangan Yang Beroperasi Menurut Desa/Kelurahan dan Jenisnya di Kecamatan Teluk Sebong, 2021**

Desa/Kelurahan		Bank Umum Pemerintah	Bank Umum Swasta	Bank Perkreditan Rakyat
(1)		(2)	(3)	(4)
1	Sebong Perih	0	0	0
2	Sebong Lagoi	1	1	0
3	Kota Baru	0	0	0
4	Ekan Anulai	0	0	0
5	Sri Bintang	0	0	0
6	Pengudang	0	0	0
7	Berakit	0	0	0
<b>Teluk Sebong</b>		<b>1</b>	<b>1</b>	<b>0</b>

Catatan:

**Tabel 7.3 Banyaknya Koperasi yang Masih Aktif Menurut Desa/Kelurahan dan Jenis Koperasi di Kecamatan Teluk Sebong, 2021**

	Desa/Kelurahan	Koperasi Unit desa (KUD)	Koperasi Industri Kecil dan Kerajinan Rakyat (Kopinkra)	Koperasi Simpan Pinjam (Kospin)	Koperasi Lainnya
	(1)	(2)	(3)	(4)	(5)
1	Sebong Pereh	0	0	0	0
2	Sebong Lagoi	0	0	1	0
3	Kota Baru	0	0	0	0
4	E Kang Anculai	0	0	0	0
5	Sri Bintan	1	0	0	0
6	Pengudang	0	0	0	0
7	Berakit	0	0	0	0
	<b>Teluk Sebong</b>	<b>1</b>	<b>0</b>	<b>1</b>	<b>0</b>

Catatan:

Sumber: BPS, Pendataan Potensi Desa (Podes) 2021

**Tabel 7.4 Banyaknya Embung Desa Menurut Desa/Kelurahan di Kecamatan Teluk Sebong, 2020 dan 2021**

Desa/Kelurahan		2020	2021
(1)		(2)	(3)
1	Sebong Perih	0	0
2	Sebong Lagoi	0	0
3	Kota Baru	0	0
4	Ekan Aculai	0	0
5	Sri Bintang	0	0
6	Pengudang	0	0
7	Berakit	0	0
<b>Teluk Sebong</b>		<b>0</b>	<b>0</b>

Catatan:

Sumber: BPS, Pendataan Potensi Desa (Podes) 2020 dan 2021

**Tabel 7.5 Keberadaan Kantor Pos/Pos Pembantu/Rumah Pos dan Perusahaan/Agen Jasa Ekspedisi Swasta Menurut Desa/Kelurahan di Kecamatan Teluk Sebong, 2021**

	<b>Desa/Kelurahan</b>	<b>Kantor Pos/Pos Pembantu/Rumah Pos</b>	<b>Perusahaan/Agen Jasa Ekspedisi Swasta</b>
	(1)	(2)	(3)
1	Sebong Perih	Beroperasi	Tidak ada
2	Sebong Lagoi	Tidak Ada	Tidak ada
3	Kota Baru	Tidak ada	Tidak ada
4	E Kang Anculai	Beroperasi	Beroperasi
5	Sri Bintan	Tidak ada	Tidak ada
6	Pengudang	Tidak ada	Tidak ada
7	Berakit	Tidak ada	Tidak ada

Catatan:

Sumber: BPS, Pendataan Potensi Desa (Podes) 2021

# 8 HOTEL DAN PARIWISATA

<https://bintankab.bps.go.id>



## **BAB VIII**

### **HOTEL DAN PARIWISATA**

Perkembangan perekonomian suatu daerah sangat ditentukan oleh fasilitas pendukungnya seperti fasilitas akomodasi dan pariwisata.

Pada tahun 2021, Kecamatan Teluk Sebong memiliki 17 hotel yaitu 4 hotel bintang 5, 9 hotel bintang 4, dan 4 hotel bintang 3, Kemudian terdapat 9 restoran dan 49 Warung makan yang bisa dinikmati.

Tempat pariwisata yang bisa dikunjungi antara lain :

1. Lagoi Bay
2. Treasure Bay
3. Safari Lagoi
4. Desa Wisata E kang



## HOTEL DAN PARIWISATA

## Jumlah Hotel dan Akomodasi Lainnya Menurut Klasifikasi di Kecamatan Teluk Sebung, 2021

Tabel 8.1

Tahun	Hotel					Akomodasi Lainnya
	Bintang 1	Bintang 2	Bintang 3	Bintang 4	Bintang 5	
(1)	(2)	(3)	(4)	(5)	(6)	(7)
Sebung Perekh	-	-	1	-	-	1
Sebung Lagoi	-	-	3	9	4	-
Kota Baru	-	-	-	-	-	-
Ekan Angulai	-	-	-	-	-	1
Sri Bintan	-	-	-	-	-	-
Pengudang	-	-	-	-	-	-
Berakit	-	-	-	-	-	1
<b>Teluk Sebung</b>	-	-	<b>4</b>	<b>9</b>	<b>4</b>	<b>3</b>

Sumber: Kantor Camat Teluk Sebung

**Tabel 8.2** Jumlah Restoran/Warung Makan Menurut Desa/Kelurahan di Kecamatan Teluk Sebong, 2021

	Desa/Kelurahan	Jenis	
		Restoran	Warung Makan
	(1)	(2)	(3)
1	Sebong Perih	2	9
2	Sebong Lagoi	4	9
3	Kota Baru	0	10
4	Ekan Aculai	1	3
5	Sri Bintan	0	9
6	Pengudang	2	4
7	Berakit	0	5
	<b>Teluk Sebong</b>	<b>9</b>	<b>49</b>

Sumber: Podes 2021

Tabel

8.3

## Obyek Wisata di Kecamatan Teluk Seborg, 2021

	<b>Desa/Kelurahan</b>	<b>Objek Wisata</b>	<b>Jumlah</b>
	(1)	(2)	(3)
1	Seborg Perih	1	1
2	Seborg Lagoi	3	3
3	Kota Baru	0	0
4	Ekan Aculai	1	1
5	Sri Bintang	1	1
6	Pengudang	0	0
7	Berakit	1	1
	<b>Teluk Seborg</b>	<b>7</b>	<b>7</b>

Sumber: Kantor Camat Teluk Seborg

# 9 TRANSPORTASI DAN KOMUNIKASI

<https://bintankab.bps.go.id>



**BAB IX**  
**TRANSPORTASI DAN KOMUNIKASI**

Kegiatan perekonomian memerlukan dukungan sarana dan prasarana transportasi yang memadai. Di Kecamatan Teluk Sebong transportasi yang digunakan adalah transportasi darat dan laut. Dimana jenis transportasi darat di wilayah ini hanya mengandalkan angkutan sepeda motor atau ojek dan angkutan roda empat. Transportasi darat sangat berhubungan dengan kondisi dan ketersediaan jalan raya. Dengan semakin meningkatnya kegiatan perekonomian, maka dibutuhkan ketersediaan kondisi jalan yang baik untuk memudahkan mobilitas penduduk dan arus barang.

Untuk kelancaran arus ekonomi masyarakat sebahagian besar menggunakan angkutan darat kendaraan roda empat dan roda dua sedangkan arus penumpang sebahagian besar menggunakan pelabuhan Wisata Kawasan Lagoi yang tujuannya ke Singapore yang umumnya penumpang Turis Wisata Lagoi. Sedangkan Telekomunikasi terdapat 32 BTS ( Base Transceiver Station ) yang tersebar di wilayah Kecamatan Teluk Sebong.

**Gambar 7** Ketersediaan *Provider GSM* menurut Desa/Kelurahan di Kecamatan Teluk Sebong, 2021



Sumber: Podes 2020

**Tabel 9.1** Jumlah Menara dan Operator Layanan Komunikasi Telepon Seluler Serta Kondisi Sinyal Telepon Seluler Menurut Desa/Kelurahan di Kecamatan Teluk Sebung, 2021

	Desa/Kelurahan	Jumlah Menara Telepon Seluler (BTS)	Jumlah Operator Layanan Komunikasi Telepon Seluler yang Menjangkau di Desa/Kelurahan	Kondisi Sinyal Telepon Seluler di Sebagian Besar Wilayah Desa/Kelurahan
	(1)	(2)	(3)	(4)
1	Sebung Pereh	8	4	Sinyal Kuat
2	Sebung Lagoi	6	1	Sinyal Sangat Kuat
3	Kota Baru	3	3	Sinyal Kuat
4	Ekan Anculai	3	3	Sinyal Kuat
5	Sri Bintan	2	5	Sinyal Kuat
6	Pengudang	2	1	Sinyal Lemah
7	Berakit	3	4	Sinyal Kuat
	<b>Teluk Sebung</b>	<b>27</b>	<b>21</b>	

Catatan:

Sumber: BPS, Pendataan Potensi Desa (Podes) 2021



**Tabel 9.2 Sarana Transportasi Antar Desa/Kelurahan Menurut Desa/Kelurahan di Kecamatan Teluk Sebong, 2021**

	Desa/Kelurahan	Jenis Transportasi	Keberadaan Angkutan Umum
	(1)	(2)	(3)
1	Sebong Pereh	Darat	Ada, dengan Trayek Tetap
2	Sebong Lagoi	Darat	Ada, dengan Trayek Tetap
3	Kota Baru	Darat	Ada, dengan Trayek Tetap
4	Ekang Anculai	Darat	Ada, dengan Trayek Tetap
5	Sri Bintang	Darat	Ada, dengan Trayek Tetap
6	Pengudang	Darat	Tidak Ada Angkutan Umum
7	Berakit	Darat	Ada, dengan Trayek Tetap

Catata:

Sumber: BPS, Pendataan Potensi Desa (Podes) 2021

**Tabel 9.3 Kondisi Jalan Darat Antar Desa/Kelurahan Menurut Desa/Kelurahan di Kecamatan Teluk Sebang, 2021**

	Desa/Kelurahan	Jenis Permukaan Jalan	Dapat Dilalui Kendaraan Bermotor Roda 4 atau Lebih
	(1)	(2)	(3)
1	Sebang Pereh	Aspal	Sepanjang Tahun
2	Sebang Lagoi	Aspal	Sepanjang Tahun
3	Kota Baru	Aspal	Sepanjang Tahun
4	Ekang Anculai	Aspal	Sepanjang Tahun
5	Sri Bintang	Aspal	Sepanjang Tahun
6	Pengudang	Aspal	Sepanjang Tahun
7	Berakit	Aspal	Sepanjang Tahun

Catatan:

Sumber: BPS, Pendataan Potensi Desa (Podes) 2021

# DATA

**MENCERDASKAN BANGSA**



**BADAN PUSAT STATISTIK  
KABUPATEN BINTAN**

Jl. Tata Bumi, Ceruk Ijuk, Toapaya, Bintan, Kepulauan Riau  
Telp (0771) 3300 700

Homepage: <https://bintankab.bps.go.id/>, E-mail: [bps2102@bps.go.id](mailto:bps2102@bps.go.id)