

LABEL SEMENTARA SENSUS BARANG 2014			
Ruang	ID	Lokasi	Petugas
02909	121.0714.0508-1	KEC II	RBS

ISSN 0853-5957
3324.A.08020

3324.020

KECAMATAN SUKOREJO DALAM ANGKA Tahun 2007

KECAMATAN SUKOREJO DALAM ANGKA 1A



BDU
315
3324020
11
Kec
 **BADAN PUSAT STATISTIK**

Disusun oleh :
**KOORDINATOR STATISTIK
KECAMATAN SUKOREJO**



BADAN PUSAT STATISTIK KABUPATEN KENDAL
Jl. Pramuka (Komplek Perkantoran) Telp. (0294) 381461-383461 Fax. (0294) 383461




Badan Pusat Statistik Kabupaten Kendal



ISSN 0853-5957
3324.A.08020

KECAMATAN SUKOREJO DALAM ANGKA Tahun 2007



Disusun oleh :
**KOORDINATOR STATISTIK
KECAMATAN SUKOREJO**



Badan Pusat Statistik Kabupaten Kendal

KATA SAMBUTAN

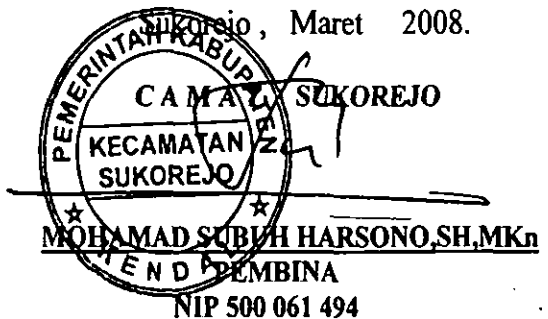
Dengan memanjatkan puji syukur kehadiran Allah Swt , kami menyambut baik telah disusunnya buku “ *Kecamatan Sukorejo Dalam Angka Tahun 2007* “ Koordinator Statistik Kecamatan Sukorejo sebagai upaya untuk mewujudkan dan menyajikan informasi demi- kebutuhan penyusunan perencanaan yang terpadu dan berkesinambungan.

Kami memaklumi materi buku ini masih jauh dari sempurna , oleh karena itu kami mengharap untuk dapat dikembangkan dalam konsultasi dan koordinasi dari semua pihak .

Dan saya minta agar hubungan kerjasama yang baik yang telah terjalin antar Dinas/Instansi di Kecamatan Sukorejo selama ini terus ditingkatkan .

Demikianlah semoga penyajian buku ini bermanfaat .
Terimakasih.

Sukorejo, Maret 2008.



KATA PENGANTAR

Assalamu'alaikum Wr. Wb.

Buku "KECAMATAN SUKOREJO DALAM ANGKA TAHUN 2007" ini merupakan publikasi statistik tahunan yang diterbitkan setiap tahun dengan pengharapan untuk dapat memberikan informasi data yang berkesinambungan dan mencakup tentang letak geografi, pemerintahan, sumber daya manusia, sosial ekonomi, serta sosial budaya.

Keberhasilan penerbitan buku ini dapat terwujud berkat peran serta dan kerjasama yang baik dari semua pihak yang terkait dengan tugas saya. Maka pada kesempatan ini pula saya sampaikan penghargaan dan terima kasih yang sebesar-besarnya kepada:

1. Yth. Bapak Camat Sukorejo;
2. Yth. Sdr. Kepala Dinas/Instansi di Kecamatan Sukorejo;
3. Pemerintah Daerah Kabupaten Kendal.

Akhirnya dengan penuh harapan semoga yang terkandung dalam penyajian buku ini ada manfaatnya. Terima kasih.

Wassalamu'alaikum Wr. Wb.

Sukorejo, Maret 2008.

Koordinator Statistik Kec. Sukorejo.



M. N A S R U L L A H

NIP. 340 005 631

DAFTAR ISI

	hlm
Sambutan Camat Sukorejo	i
Kata Pengantar	ii
Daftar isi	iii
Daftar Grafik	vii
Letak Geografis	viii
Peta Wilayah Kabupaten Kendal	ix
Peta Wilayah Kecamatan Sukorejo	x
BAB I PEMERINTAHAN	
Tabel 1.1 Luas Wilayah Dirinci Menurut Desa	1
Tabel 1.2 Jarak Desa ke Ibukota Kecamatan.....	2
Tabel 1.3 Luas Wilayah Dirinci Menurut Penggunaan	3
Tabel 1.4 Luas Tanah Sawah Menurut Jenis Pengairannya	5
Tabel 1.5 Luas Tanah Kering Menurut Jenisnya	6
Tabel 1.6 Banyaknya Hari Hujan	8
Tabel 1.7 Banyaknya Curah Hujan.....	9
Tabel 2.1 Banyaknya Dusun/Dukuh, Rukun Warga, dan Rukun Tetangga	10
Tabel 2.2 Banyaknya Balai Desa dan Kantor Desa	11
Tabel 2.3 Banyaknya Perangkat Desa	12
BAB II SOSIAL KEPENDUDUKAN	
Tabel 3.1 Banyaknya Rumah Tangga dan Bangunan Tempat Tinggal	13
Tabel 3.2 Kepadatan Rumah Tangga	14
Tabel 3.3 Banyaknya Keluarga Menurut Tahapan	15
Tabel 3.4 Banyaknya Tempat Tinggal Penduduk	16
Tabel 3.5 Banyaknya Penduduk Dirinci Menurut Jenis Kelamin	17

Tabel 3.6	Kepadatan Penduduk Dirinci PerDesa	18
Tabel 3.7	Sex Ratio Penduduk Laki-laki Terhadap Perempuan	19
Tabel 3.8	Perkembangan Penduduk Per Tahun	20
Tabel 3.9	Banyaknya Penduduk Menurut Kelompok Umur dan Jenis Kelamin	21
Tabel 3.10	Banyaknya Penduduk Umur 5-6, 7-12, 13-15	23
Tabel 3.11	Banyaknya Mutasi Penduduk	24
Tabel 3.12	Banyaknya Penduduk Dirinci Menurut Pendidikan	25
Tabel 3.13	Banyaknya Penduduk Dirinci Menurut Mata Pencaharian	27
Tabel 4.1	Banyaknya PUS Akseptor KB Aktif	30
Tabel 5.1	Banyaknya Pemeluk Agama	32
Tabel 5.2	Banyaknya Tempat Ibadah	33
Tabel 5.3	Banyaknya Calon Jamaah Haji	34
Tabel 5.4	Banyaknya Ulama, Mubaligh, dan Khotib	35
Tabel 5.5	Banyaknya Nikah, Talak, Cerai dan Rujuk	36
Tabel 6.1	Banyaknya Sekolah TK, Murid, dan Guru	37
Tabel 6.2	Banyaknya Sekolah Dasar Negeri, Murid, dan Guru	38
Tabel 6.3	Banyaknya Sekolah Dasar Swasta, Murid, dan Guru	39
Tabel 6.4	Banyaknya Madrasah Ibtida'iyah Murid, dan Guru	40
Tabel 6.5	Banyaknya Sekolah Lanjutan Pertama Negeri, Murid, dan Guru	41
Tabel 6.6	Banyaknya Sekolah Lanjutan Pertama Swasta Murid, dan Guru	42
Tabel 6.7	Banyaknya Madrasah Tsanawiyah, Murid, dan Guru	43

Tabel 6.8	Banyaknya Sekolah Lanjutan Atas Negeri, Murid dan Guru.....	44
Tabel 6.9	Banyaknya Sekolah Lanjutan Atas Swasta, Murid dan Guru.....	45
Tabel 6.10	Banyaknya Madrasah Aliyah, Murid dan Guru.....	46
Tabel 7.1	Banyaknya Dokter, Tenaga Medis, Bidan Dukun Bayi dan Juru Sunat	47
Tabel 7.2	Banyaknya Fasilitas Kesehatan.....	48
Tabel 7.3	Banyaknya Sarana Air Bersih	50
Tabel 7.4	Banyaknya Jamban Umum, Inpres dan Swadaya	51
Tabel 8.1	Banyaknya Penderita Cacat	52
Tabel 8.2	Banyaknya Anak Terlantar, Anak Nakal Anak Jalanan, WTS dan Waria.....	53
BAB III PERTANIAN, PETERNAKAN, PERKEBUNAN DAN PERIKANAN		
Tabel 9.1	Luas Panen dan Produksi Padi Sawah dan Padi Gogo	54
Tabel 9.2	Luas Panen dan Produksi Padi dan Jagung	55
Tabel 9.3	Luas Panen dan Produksi Ubi Kayu dan Ubi Jalar	56
Tabel 9.4	Luas Panen dan Produksi Kacang Tanah dan Kedelai	57
Tabel 9.5	Produksi Tanaman Perdagangan	58
Tabel 9.6	Produksi Ikan	59
Tabel 9.7	Banyaknya Unggas	60
Tabel 9.8	Produksi Telur Unggas.....	62
Tabel 9.9	Banyaknya Ternak.....	63

BAB IV PERHUBUNGAN DAN KOMUNIKASI

Tabel 10.1	Banyaknya Sarana Angkutan Darat Kendaraan Bermotor	65
Tabel 10.2	Banyaknya Sarana Angkutan Darat Kendaraan Tak Bermotor.....	66
Tabel 10.3	Jenis Permukaan, Kondisi, dan Kelas Jalan	67
Tabel 10.4	Banyaknya Jembatan Desa.....	68
Tabel 11.1	Banyaknya Televisi, Radio, Litrik, PLN dan Telepon.....	69

BAB V LAIN-LAIN

Tabel 12.1	Banyaknya Lapangan Olahraga.....	70
Tabel 13.1	Banyaknya Surat Pemberitahuan Pajak Terdaftar.....	71
Tabel 13.2	Pemasukan Pajak Bumi dan Bangunan.....	

DAFTAR GRAFIK

Grafik 1. Luas Wilayah Dirinci Menurut Penggunaan	4
Grafik 2. Banyaknya Penduduk Menurut Kelompok Umur	22

<https://kendalkab.bps.go.id>

LETAK GEOGRAFIS

1. Kecamatan Sukorejo terletak dalam:

Wilayah Pembantu Bupati	: Selokaton
Kabupaten	: Kendal
Propinsi	: Jawa Tengah

2. Batas-batas wilayah:

Sebelah utara	: Kecamatan Pageruyung
Sebelah selatan	: Kabupaten Temanggung
Sebelah barat	: Kecamatan Plantungan
Sebelah timur	: Kecamatan Patean

3. Jarak dari Ibukota Sukorejo ke beberapa kota:

Kota Propinsi Jawa Tengah	: 64 Km
Kota Kabupaten Kendal	: 36 Km
Kota Kecamatan Pageruyung	: 6 Km
Kota Kecamatan Plantungan	: 10 Km
Kota Kecamatan Patean	: 6 Km
Kota Kecamatan Bejen, Temanggung	: 8 Km

4. Ketinggian tanah:

Tertinggi	: 1160 m dpl
Medium	: 680 m dpl
Terendah	: 520 m dpl

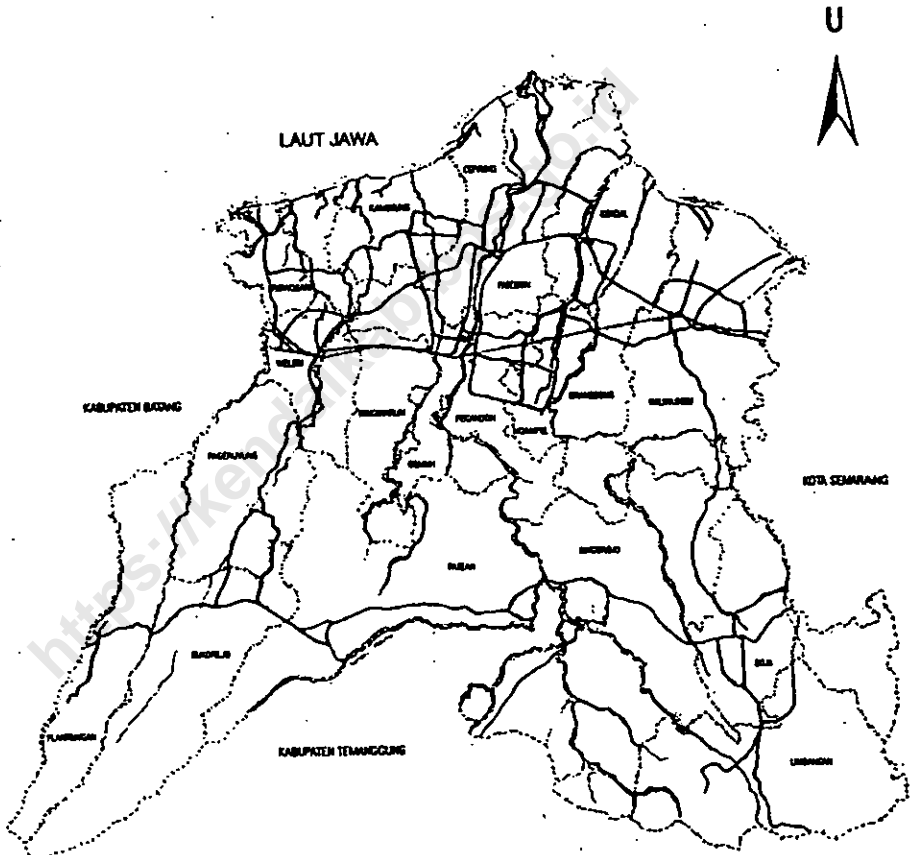
5. Suhu Udara :

Pagi/ Siang Hari	: 17 – 21 °C
Sore/ Malam Hari	: 20 – 16 °C

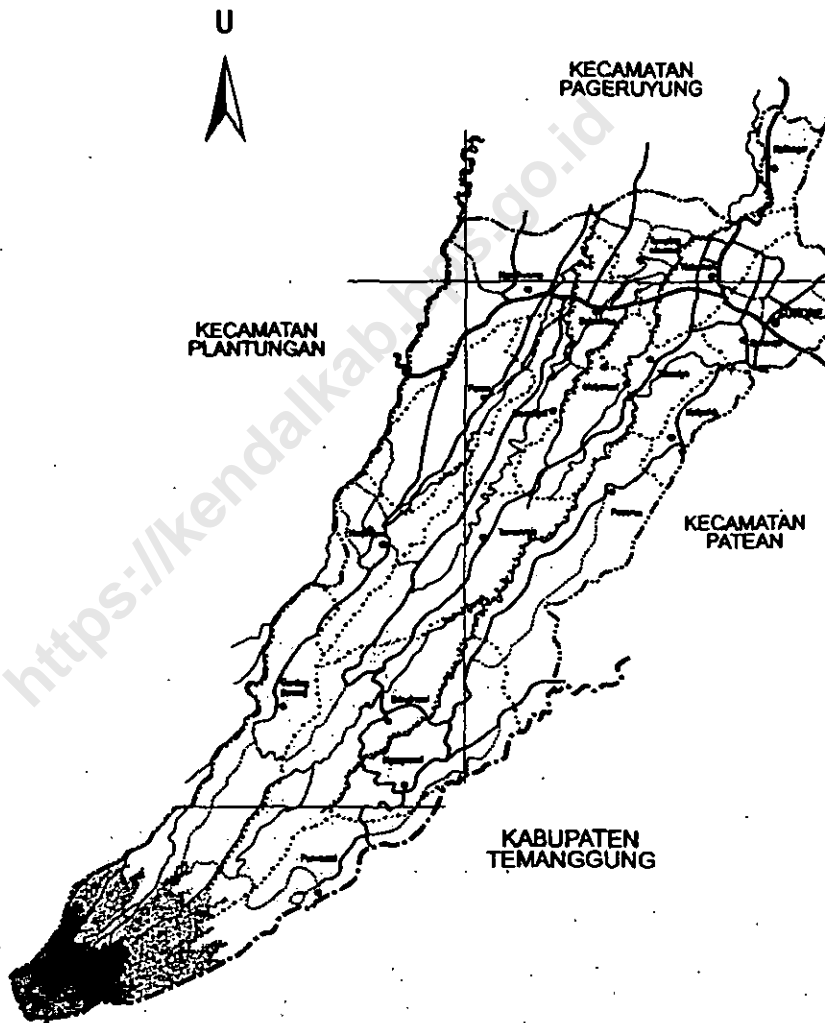
6. Kemiringan Tanah : 40 – 60 %

7. Produktivitas Tanah : Sedang

PETA KABUPATEN KENDAL



KECAMATAN SUKOREJO



TABEL : 1.1.

Luas Wilayah Kecamatan Sukorejo
Dirinci Menurut Desa
Tahun : 2007

Desa	Luas (Km-2)	Persentase (%)
(1)	(2)	(3)
01. Centinggunung	11.12	14.62
02. Bringinsari	7.90	10.40
03. Purwosari	5.68	7.47
04. Ngargosari	4.33	5.69
05. Pesaren	5.67	7.46
06. Tamanrejo	5.99	7.88
07. Harjodowo	3.31	4.35
08. Peron	4.82	6.34
09. Damarjati	2.44	3.21
10. Mulyosari	3.14	4.13
11. Kalipakis	2.25	2.96
12. Trimulyo	2.69	3.53
13. Selokaton	2.01	2.64
14. Ngadiwarno	4.87	6.40
15. Tampingwinarno	2.90	3.81
16. Kebumen	2.02	2.66
17. Sukorejo	2.99	3.93
18. Kalibogor	1.91	2.52
Jumlah	76.01	100.00

BPS Kabupaten Kendal

Sumber data : Kantor Kecamatan Sukorejo

Catatan :

TABEL : 1.2

Jarak Desa Ke Ibu Kota Kecamatan
Kecamatan Sukorejo
Tahun : 2007

Desa	Jarak
(1)	(Km) (2)
01. Gentinggunung	12.00
02. Bringinsari	15.00
03. Purwosari	22.00
04. Ngargosari	16.00
05. Pesaren	5.00
06. Tamanrejo	6.00
07. Harjodowo	9.00
08. Peron	5.00
09. Damarjati	4.00
10. Mulyosari	3.50
11. Kalipakis	2.00
12. Trimulyo	2.00
13. Selokaton	3.00
14. Ngadiwarno	4.00
15. Tampingwinarno	4.00
16. Kebumen	1.00
17. Sukorejo	0.00
18. Kalibogor	3.00

BPS Kabupaten Kendal

Sumber data : Kantor Kecamatan Sukorejo

Catatan :

TABEL : 1.3

Luas Wilayah Kecamatan Sukorejo
Dirinci Menurut Penggunaan
Tahun : 2007

Jenis Penggunaan	Luas (Km-2)	Persentase (%)
(1)	(2)	(3)
01. Tanah Sawah	14.55	19.14
02. Tanah Pekarangan	6.37	8.38
03. Tanah Tegatan	39.18	51.54
04. Tambak dan Kolam	0.00	0.00
05. Hutan	9.93	13.07
06. Perkebunan	3.05	4.01
07. Lain-lain	2.93	3.85
Jumlah	76.01	100.00

BPS Kabupaten Kendal

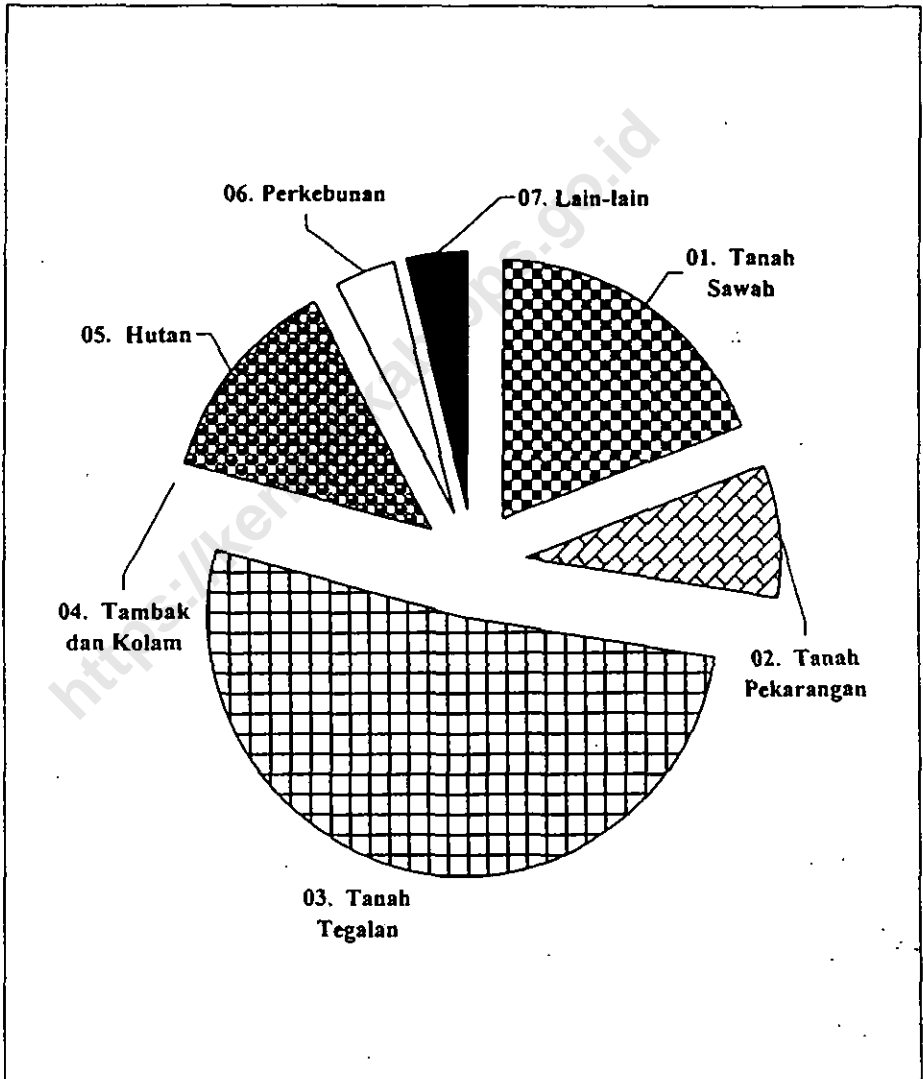
Sumber data : Statistik Kecamatan Sukorejo

Catatan :

GRAFIK : 1

**Luas Wilayah Kecamatan Sukorejo
Dirinci Menurut Penggunaan**

Tahun : 2007



Sumber data : Statistik Kecamatan Sukorejo
Catatan :

BPS Kabupaten Kendal

TABEL : 1.4
Luas Tanah Sawah Menuet Jenis Pengairannya
Kecamatan Sukorejo
Tahun : 2007

Desa	Tehnis	Setengah Tehnis	Non Tehnis	Tadah Hujan Diusahakan	Jumlah
	(Ha)	(Ha)	(Ha)	(Ha)	(Ha)
(1)	(2)	(3)	(4)	(5)	(6)
01. Gentinggunung	0.00	0.00	0.00	0.00	0.00
02. Bringinsari	0.00	0.00	0.00	0.00	0.00
03. Purwosari	0.00	0.00	0.00	0.00	0.00
04. Ngargosari	0.00	0.00	0.00	0.00	0.00
05. Pesaren	0.00	80.00	0.00	0.00	80.00
06. Tamanrejo	0.00	0.00	73.00	0.00	73.00
07. Harjodowo	0.00	0.00	34.00	0.00	34.00
08. Peron	0.00	5.00	74.00	5.00	84.00
09. Damarjati	7.00	18.00	100.00	0.00	125.00
10. Mulyosari	0.00	5.00	171.00	0.00	176.00
11. Kalipakis	0.00	0.00	114.00	0.00	114.00
12. Trimulyo	65.00	83.00	16.00	0.00	164.00
13. Selokaton	0.00	60.00	32.00	0.00	92.00
14. Ngadiwarno	0.00	0.00	239.00	0.00	239.00
15. Tampingwinarno	0.00	35.00	60.00	0.00	95.00
16. Kebumen	0.00	30.00	0.00	0.00	30.00
17. Sukorejo	0.00	10.00	50.00	0.00	60.00
18. Kalibogor	0.00	89.00	0.00	0.00	89.00
Jumlah 2007	72.00	415.00	963.00	5.00	1,455.00
2006	72.00	415.00	964.00	5.00	1,456.00
2005	72.00	415.00	964.00	5.00	1,456.00

BPS Kabupaten Kendal

Sumber data : Monografi Desa 2007

Catatan :

TABEL : 1.5

Luas Tanah Kering Dirinci Menurut Jenisnya
Kecamatan Sukorejo

Tahun : 2007

Desa	Peka- rangan (Ha)	Tegalan (Ha)	Penggem- balaan (Ha)	Tambak (Ha)	Kolam (Ha)
(1)	(2)	(3)	(4)	(5)	(6)
01. Gentinggunung	22.50	611.88	0.00	0.00	0.00
02. Brianginsari	45.25	632.80	0.00	0.00	0.00
03. Purwosari	24.38	257.00	0.00	0.00	0.00
04. Ngargosari	34.75	362.64	0.00	0.00	0.00
05. Pesaren	22.90	293.42	0.00	0.00	0.00
06. Tamanrejo	29.38	432.75	0.00	0.00	0.00
07. Harjodowo	19.75	218.16	0.00	0.00	0.00
08. Peron	31.38	213.31	0.00	0.00	0.00
09. Damarjati	18.75	90.46	0.00	0.00	0.00
10. Mulyosari	21.88	106.75	0.00	0.00	0.00
11. Kalipakis	11.92	45.27	0.00	0.00	0.00
12. Trimulyo	34.25	47.27	0.00	0.00	0.00
13. Selokaton	21.25	77.50	0.00	0.00	0.00
14. Ngadiwarno	58.75	178.91	0.00	0.00	0.00
15. Tampingwinarno	18.75	91.65	0.00	0.00	0.00
16. Kebumen	44.40	111.62	0.00	0.00	0.00
17. Sukorejo	152.45	74.10	0.00	0.00	0.00
18. Kalibogor	24.43	69.10	0.00	0.00	0.00
Jumlah 2007	637.12	3,914.59	0.00	0.00	0.00
2006	636.12	3,917.59	0.00	0.00	0.00
2005	636.12	3,917.59	0.00	0.00	0.00

BPS Kabupaten Kendal

Sumber data : Monografi Desa 2007

Catatan :

TABEL : 1.5 (lanjutan)
Luas Tanah Kering Dirinci Menurut Jenisnya
Kecamatan Sukorejo
Tahun : 2007

Desa	Hutan		Perkebunan		Lain-	Jumlah
	Rakyat	Negara	Rakyat	Negara	Lain-	
	(Ha)	(Ha)	(Ha)	(Ha)	(Ha)	
(1)	(7)	(8)	(9)	(10)	(11)	(12)
01. Gentinggunung	0.00	462.50	0.00	0.00	14.67	1.111.55
02. Bringiasari	0.00	65.63	40.00	0.00	6.50	790.18
03. Purwosari	0.00	281.25	0.00	0.00	5.00	567.63
04. Ngargosari	0.00	0.00	25.00	0.00	10.19	432.58
05. Pesaren	0.00	0.00	160.00	0.00	10.40	486.72
06. Tamanrejo	0.00	0.00	0.00	0.00	64.00	526.13
07. Harjodowo	0.00	0.00	0.00	0.00	59.00	296.91
08. Peron	0.00	143.75	0.00	0.00	9.25	397.69
09. Damarjati	0.00	0.00	0.00	0.00	9.89	119.10
10. Mulyosari	0.00	0.00	0.00	0.00	9.60	138.23
11. Kalipakis	0.00	38.13	0.00	0.00	15.30	110.62
12. Trimulyo	0.00	0.00	0.00	0.00	23.00	104.52
13. Selokaton	0.00	0.00	0.00	0.00	10.00	108.75
14. Ngadiwarno	0.00	1.88	0.00	0.00	8.00	247.54
15. Tampingwinarno	0.00	0.00	80.02	0.00	4.50	194.92
16. Kebumen	0.00	0.00	0.00	0.00	16.00	172.02
17. Sukorejo	0.00	0.00	0.00	0.00	12.00	238.55
18. Kalibogor	0.00	0.00	0.00	0.00	8.75	102.28
Jumlah 2007	0.00	993.14	305.02	0.00	296.05	6,145.92
2006	0.00	993.14	305.02	0.00	293.08	6,144.95
2005	0.00	993.14	305.02	0.00	293.08	6,144.95

BPS Kabupaten Kendal

Sumber data : Monografi Desa 2007

Catatan :

TABEL : 1.6

**Banyaknya Hari Hujan
Kecamatan Sukorejo
Tahun : 2004 - 2007**

Bulan	2004	2005	2006	2007
(1)	(2)	(3)	(4)	(5)
01. Januari	23	20	26	17
02. Pebruari	22	19	22	17
03. Maret	27	22	20	25
04. April	16	19	18	19
05. Mei	17	7	13	12
06. Juni	4	13	5	9
07. Juli	5	8	1	1
08. Agustus	0	3	1	1
09. September	3	9	0	0
10. Oktober	4	16	4	5
11. Nopember	15	14	12	21
12. Desember	20	21	14	19
Jumlah	156	171	136	146
Rata-rata	13	14	11	12

BPS Kabupaten Kendal

Sumber data : Pengairan Ranting Sukorejo

Catatan :

TABEL : 1.7

Banyaknya Curah Hujan
Kecamatan Sukorejo
Tahun : 2004 - 2007

Bulan	2004	2005	2006	2007
(1)	(2)	(3)	(4)	(5)
01. Januari	443	486	693	277
02. Pebruari	432	541	574	448
03. Maret	427	560	339	580
04. April	275	408	331	365
05. Mei	447	142	250	234
06. Juni	39	290	42	136
07. Juli	60	229	3	1
08. Agustus	0	85	6	11
09. September	54	137	0	0
10. Oktober	64	266	12	36
11. Nopember	123	146	85	258
12. Desember	380	326	227	361
Jumlah	2,744	3,616	2,562	2,707
Rata-rata	229	301	214	226

BPS Kabupaten Kendal

Sumber data : Pengairan Ranting Sukorejo
Catatan :

TABEL : 2.1
Banyaknya Dusun/ Dukuh, Rukun Warga dan Rukun Tetangga
Kecamatan Sukorejo
Tahun : 2007

Desa	Dusun/ Dukuh	Rukun Warga	Rukun Tetangga
(1)	(2)	(3)	(4)
01. Gentinggunung	5	5	21
02. Bringinsari	6	6	37
03. Purwosari	4	4	20
04. Ngargosari	3	4	21
05. Pesaren	6	5	17
06. Tamanrejo	6	8	23
07. Harjodowo	3	3	22
08. Peron	4	3	15
09. Damarjati	3	3	14
10. Mulyosari	4	6	24
11. Kalipakis	3	6	24
12. Trimulyo	7	7	24
13. Selokaton	2	2	14
14. Ngadiwarno	5	5	24
15. Tampingwinarno	6	3	14
16. Kebumen	4	4	30
17. Sukorejo	6	9	66
18. Kalibogor	2	3	13
Jumlah 2007	79	86	423
2006	79	86	419
2005	79	86	419

BPS Kabupaten Kendal

Sumber data : Statistik Kecamatan Sukorejo
Catatan :

TABEL : 2.2.

Banyaknya Balai Desa Dan Kantor Desa
Kecamatan Sukorejo

Tahun : 2007

Desa	Balai Desa	Kantor Desa
(1)	(2)	(3)
01. Gentinggunung	1	1
02. Bringinsari	1	1
03. Purwosari	1	1
04. Ngargosari	1	1
05. Pesaren	1	1
06. Tamanrejo	1	1
07. Harjodowo	1	1
08. Peron	1	1
09. Damarjati	1	1
10. Mulyosari	1	1
11. Kalipakis	1	1
12. Trimulyo	1	1
13. Selokaton	1	1
14. Ngadiwarno	1	1
15. Tampingwinarno	1	1
16. Kebumen	1	1
17. Sukorejo	1	1
18. Kalibogor	1	1
Jumlah	18	18

BPS Kabupaten Kendal

Sumber data : Kantor Kecamatan Sukorejo
Catatan :

TABEL: 2.3

Banyaknya Perangkat Desa
Kecamatan Sukorejo
Tahun : 2007

Desa	Ka. Sek		Kaur		Kaur		Ke-		Ke-		Ulu-		Jaga		Modin		Kami		Jum					
	Desa/		Desa/		Peme-		Keuang-		ba-		Bayan		Ulu-		Jaga		Kami		Jum					
	Ka. Sek		Ka. Sek		rintah-		an		Bekel		yan		Tani		ulu		Baya		Tuwo		lah			
	L	P	L	P	L	P	L	P	L	P	L	P	L	P	L	P	L	P	L	P	L	P		
(1)	(2)	(3)	(4)	(5)	(6)	(7)	(8)	(9)	(10)	(11)	(12)	(13)	(14)	(15)	(16)	(17)	(18)	(19)	(20)	(21)	(22)	(23)	(24)	(25)
01. Gentinggunung	1	-	1	-	1	-	1	-	-	-	1	-	-	-	-	-	-	1	-	3	-	9	0	
02. Bringinsari	1	-	1	-	1	-	1	-	1	-	1	-	-	-	-	-	-	2	-	4	-	13	0	
03. Purwosari	1	-	1	-	1	-	1	-	-	-	1	-	1	-	-	-	1	-	2	-	3	-	12	0
04. Ngargosari	1	-	1	-	1	-	1	-	1	-	1	-	-	-	-	-	-	2	-	3	-	12	0	
05. Pesaren	1	-	1	-	1	-	1	-	-	-	1	-	-	-	-	-	-	2	-	4	-	11	0	
06. Tamanrejo	1	-	1	-	1	-	1	-	-	-	1	-	-	-	-	-	-	2	-	3	-	10	0	
07. Harjodowo	1	-	1	-	1	-	1	-	1	-	1	-	-	-	-	-	-	1	-	2	-	10	0	
08. Peron	1	-	1	-	1	-	1	-	-	-	1	-	1	-	-	-	-	1	-	2	-	9	0	
09. Damarjati	1	-	1	-	1	-	1	-	1	-	1	-	-	-	-	-	-	1	-	3	-	10	0	
10. Mulyosari	1	-	1	-	1	-	1	-	1	-	1	-	-	-	-	-	1	-	2	-	4	-	14	0
11. Kalipakis	1	-	1	-	1	-	1	-	-	-	1	-	-	-	-	-	-	1	-	2	-	7	1	
12. Trimulyo	1	-	1	-	1	-	1	-	1	-	1	-	-	-	-	-	-	2	-	6	-	15	0	
13. Selokaton	1	-	1	-	1	-	1	-	-	-	1	-	1	-	-	-	-	1	-	1	-	8	0	
14. Ngadiwarno	1	-	1	-	1	-	1	-	-	-	1	-	-	-	1	-	1	-	2	-	4	-	13	0
15. Tampingwinarno	1	-	1	-	1	-	1	-	-	-	1	-	1	-	-	-	-	1	-	3	-	10	0	
16. Kebumen	1	-	1	-	1	-	1	-	-	-	1	-	-	-	-	-	-	2	-	2	-	9	0	
17. Sukorejo	-	1	1	-	1	-	1	-	-	-	-	-	-	-	-	-	1	-	2	-	5	-	11	1
18. Kalibogor	1	-	1	-	1	-	1	-	-	-	1	-	-	-	-	-	-	1	-	1	-	7	0	
Jumlah	17	1	18	0	18	0	17	1	6	0	16	0	10	0	1	0	4	0	28	0	55	0	190	2

BPS Kabupaten Kendal

Sumber data : Kantor Kecamatan Sukorejo

Catatan :

TABEL : 3.1.
Banyaknya Rumah Tangga Dan Bangunan Tempat Tinggal
Kecamatan Sukorejo
Tahun : 2007

Desa	Rumah Tangga	Bangunan Tempat Tinggal
(1)	(2)	(3)
01. Gentinggunung	684	505
02. Bringinsari	1,231	1,048
03. Purwosari	668	589
04. Ngargosari	572	508
05. Pesaren	513	315
06. Tamanrejo	1,083	1,053
07. Harjodowo	668	444
08. Peron	644	629
09. Damarjati	568	474
10. Mulyosari	981	731
11. Kalipakis	516	398
12. Trimulyo	838	788
13. Selokaton	464	442
14. Ngadiwarno	1,012	745
15. Tampingwinarno	542	551
16. Kebumen	1,074	805
17. Sukorejo	2,199	2,137
18. Kalibogor	487	463
Jumlah 2007	14,744	12,625
2006	14,413	12,534
2005	13,953	12,518

BPS Kabupaten Kendal

Sumber data : Statistik Kecamatan Sukorejo
 Catatan :

TABEL : 3.2

Kepadatan Rumah Tangga
Kecamatan Sukorejo

Tahun : 2007

Desa	Penduduk	Rumah Tangga	Kepadatan (Orang/RT)
(1)	(2)	(3)	(4)
01. Gentinggunung	2,831	684	4.14
02. Bringinsari	4,567	1,231	3.71
03. Purwosari	2,594	668	3.88
04. Ngargosari	1,988	572	3.48
05. Pesaren	1,817	513	3.54
06. Tamanrejo	4,727	1,083	4.36
07. Harjodowo	2,104	668	3.15
08. Peron	2,354	644	3.66
09. Damarjati	1,958	568	3.45
10. Mulyosari	3,542	981	3.61
11. Kalipakis	1,844	516	3.57
12. Trimulyo	3,129	838	3.73
13. Selokatan	1,922	464	4.14
14. Ngadiwarno	3,716	1,012	3.67
15. Tampingwinarno	2,209	542	4.08
16. Kebumen	4,564	1,074	4.25
17. Sukorejo	9,104	2,199	4.14
18. Kalibogor	1,857	487	3.81
Jumlah 2007	56,827	14,744	3.85
2006	56,522	14,413	3.92
2005	55,679	13,953	3.99

BPS Kabupaten Kendal

Sumber data : Statistik Kecamatan Sukorejo

Catatan :

TABEL : 3.3

Banyaknya Keluarga Menurut Tahapan
Kecamatan Sukorejo

Tahun : 2007

Desa	Pra sejah tera	Sejah Tera I	Sejah tera II	Sejah tera III	Sejah tera III Plus	Jum lah
(1)	(2)	(3)	(4)	(5)	(6)	(7)
01. Gendinggunung	629	32	69	46	0	776
02. Bringinsari	987	166	37	26	0	1,216
03. Purwosari	536	92	21	15	0	664
04. Ngargosari	363	113	42	61	0	579
05. Pesaren	302	115	72	79	0	568
06. Tamanrejo	1,053	14	55	81	0	1,203
07. Harjodowo	534	32	65	33	7	671
08. Peron	507	73	37	63	2	682
09. Damarjati	373	49	46	112	0	580
10. Mulyosari	559	62	143	250	21	1,035
11. Kalipakis	203	41	31	225	21	521
12. Trimulyo	456	184	88	132	0	860
13. Selokaton	271	35	77	124	31	538
14. Ngadiwarno	564	245	150	73	24	1,056
15. Tampingwinarno	327	167	10	121	3	628
16. Kebumen	274	476	271	175	82	1,278
17. Sukorejo	325	523	996	537	103	2,484
18. Kalibogor	109	121	148	121	36	535
Jumlah 2007	8,372	2,540	2,358	2,274	330	15,874
2006	9,526	1,757	1,188	2,382	433	15,286

BPS Kabupaten Kendal

Sumber data : PPLKB Kecamatan Sukorejo

Catatan :

TABEL : 3.4

**Banyaknya Tempat Tinggal Penduduk
Kecamatan Sukorejo
Tahun : 2007**

Desa	Pe- manen	Semi Per- manen	Papan	Bambu	Jumlah
(1)	(2)	(3)	(4)	(5)	(6)
01. Gentinggunung	24	7	379	95	505
02. Bringinsari	28	1	803	216	1,048
03. Purwosari	18	3	432	136	589
04. Ngargosari	35	4	454	15	508
05. Pesaren	41	15	259	0	315
06. Tamanrejo	100	75	878	0	1,053
07. Harjodowo	56	18	346	24	444
08. Peron	71	4	539	15	629
09. Damarjati	102	149	213	10	474
10. Mulyosari	65	47	619	0	731
11. Kalipakis	26	55	317	0	398
12. Trimulyo	172	21	595	0	788
13. Selokaton	212	24	206	0	442
14. Ngadiwarno	298	27	402	18	745
15. Tampingwinarno	154	14	374	9	551
16. Kebumen	226	58	521	0	805
17. Sukorejo	1,128	458	551	0	2,137
18. Kalibogor	199	23	261	0	483
Jumlah 2007	2,955	1,003	8,149	538	12,645
2006	3,926	957	8,098	553	12,534
2005	3,275	948	7,900	395	12,518

BPS Kabupaten Kendal

Sumber data : Statistik Kecamatan Sukorejo
Catatan :

TABEL : 3.5
Banyaknya Penduduk Dirinci Menurut Jenis Kelamin
Kecamatan Sukorejo
Tahun : 2007

Desa	Laki-laki	Perempuan	Jumlah
(1)	(2)	(3)	(4)
01. Gentinggunung	1,379	1,452	2,831
02. Bringinsari	2,366	2,201	4,567
03. Purwosari	1,264	1,330	2,594
04. Ngargosari	1,022	966	1,988
05. Pesaren	901	916	1,817
06. Tamanrejo	2,331	2,396	4,727
07. Harjodowo	1,071	1,033	2,104
08. Peron	1,185	1,169	2,354
09. Damarjati	992	966	1,958
10. Mulyosari	1,780	1,762	3,542
11. Kalipakis	911	933	1,844
12. Trimulyo	1,559	1,570	3,129
13. Selokaton	949	973	1,922
14. Ngadiwarno	1,918	1,798	3,716
15. Tampingwinarno	1,112	1,097	2,209
16. Kebumen	2,148	2,416	4,564
17. Sukorejo	4,487	4,617	9,104
18. Kalibogor	937	920	1,857
Jumlah 2007	28,312	28,515	56,827
2006	28,153	28,369	56,522
2005	27,489	28,190	55,679

BPS Kabupaten Kendal

Sumber data: Monografi Desa

Catatan :

TABEL : 3.6

**Kepadatan Penduduk
Kecamatan Sukorejo
Tahun : 2007**

Desa	Penduduk	Luas (Km-2)	Kepadatan (Orang/Km-2)
(1)	(2)	(3)	(4)
01. Gentinggunung	2,831	11.12	255
02. Bringinsari	4,567	7.90	578
03. Purwosari	2,594	5.68	457
04. Ngarjosari	1,988	4.33	460
05. Pesaren	1,817	5.67	321
06. Tamanrejo	4,727	5.99	789
07. Harjodowo	2,104	3.31	636
08. Peron	2,354	4.82	489
09. Damarjati	1,958	2.44	802
10. Mulyosari	3,542	3.14	1,127
11. Kalipakis	1,844	2.25	821
12. Trimulyo	3,129	2.69	1,165
13. Selokaton	1,922	2.01	957
14. Ngadiwarno	3,716	4.87	764
15. Tampingwinarno	2,209	2.90	762
16. Kebumen	4,564	2.02	2,259
17. Sukorejo	9,104	2.99	3,049
18. Kalibogor	1,857	1.91	971
Jumlah 2007	56,827	76.01	748
2006	56,522	76.01	744
2005	55,679	76.01	733

BPS Kabupaten Kendal

Sumber data : Statistik Kecamatan Sukorejo

Catatan :

TABEL : 3.7
Sex Ratio Penduduk Laki-laki Terhadap Perempuan
Kecamatan Sukorejo
Tahun : 2007

Desa	Penduduk		Sex Ratio (Per 1000)
	Laki-laki	Perempuan	
(1)	(2)	(3)	(4)
01. Gentinggunung	1,379	1,452	950
02. Bringinsari	2,366	2,201	1,075
03. Purwosari	1,264	1,330	950
04. Ngargosari	1,022	966	1,058
05. Pesaren	901	916	984
06. Tamanrejo	2,331	2,396	973
07. Harjodowo	1,071	1,033	1,037
08. Peron	1,185	1,169	1,014
09. Damarjati	992	966	1,027
10. Mulyosari	1,780	1,762	1,010
11. Kalipakis	911	933	976
12. Trimulyo	1,559	1,570	993
13. Selokaton	949	973	975
14. Ngadiwarno	1,918	1,798	1,067
15. Tampingwinarno	1,112	1,097	1,014
16. Kebumen	2,148	2,416	889
17. Sukorejo	4,487	4,617	972
18. Kalibogor	937	920	1,018
Jumlah 2007	28,312	28,515	993
2006	28,153	28,369	992
2005	27,489	28,190	951

BPS Kabupaten Kendal

Sumber data : Statistik Kecamatan Sukorejo

Catatan :

TABEL : 3.8

Perkembangan Penduduk Per tahun
Kecamatan Sukorejo
Tahun : 1992 - 2007

Tahun	Penduduk	Perkembangan Penduduk (%)
(1)	(2)	(3)
1992	49,718	
1993	49,885	0.34
1994	50,391	1.01
1995	51,000	1.21
1996	52,583	3.10
1997	52,691	0.21
1998	52,995	0.58
1999	53,533	1.02
2000	54,476	1.76
2001	54,837	0.66
2002	55,149	0.57
2003	55,337	0.34
2004	55,459	0.22
2005	55,679	0.40
2006	56,522	1.51
2007	56,827	0.54

TABEL : 3.9
Banyaknya Penduduk Menurut Kelompok Umur
Dan Jenis Kelamin
Kecamatan Sukorejo
Tahun : 2007

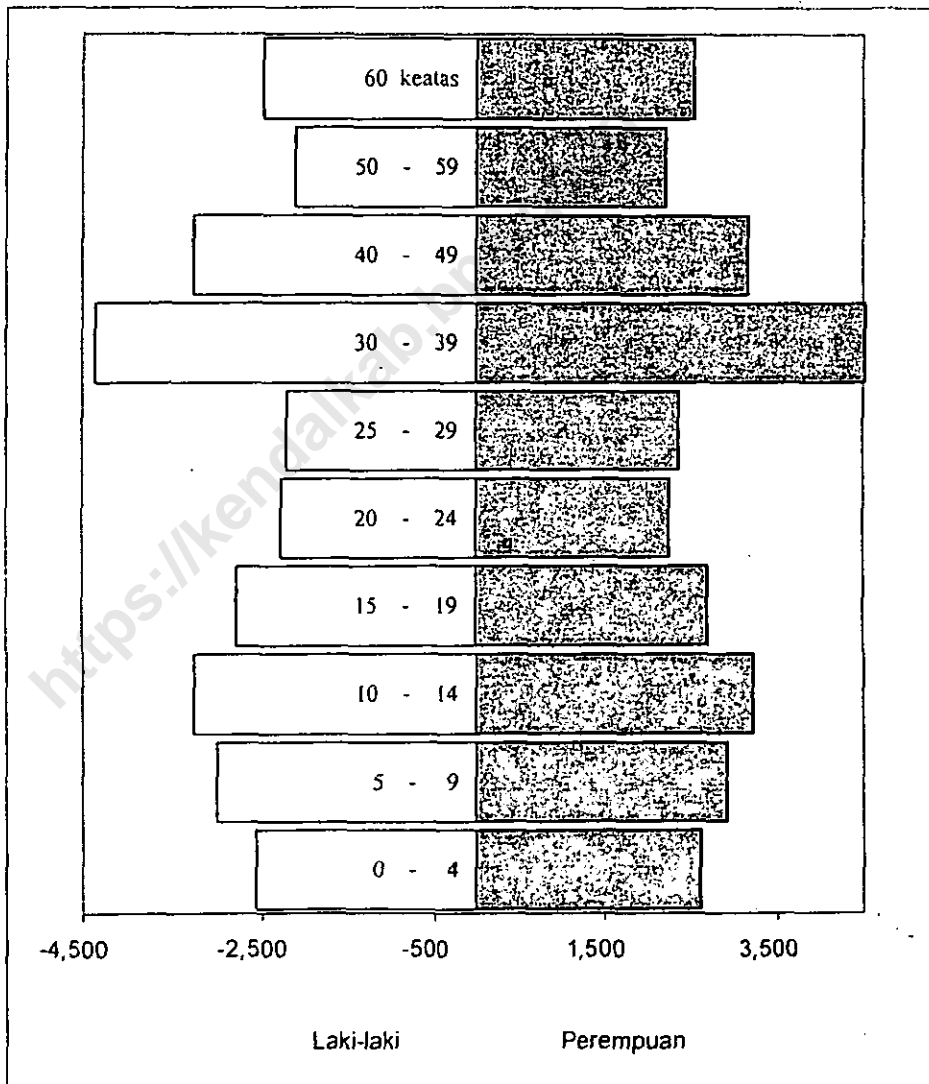
Umur	Laki-laki	Perempuan	Jumlah
(1)	(2)	(3)	(4)
0 - 4	2,568	2,609	5,177
5 - 9	3,004	2,911	5,915
10 - 14	3,256	3,226	6,482
15 - 19	2,777	2,695	5,472
20 - 24	2,276	2,256	4,532
25 - 29	2,217	2,364	4,581
30 - 39	4,354	4,531	8,885
40 - 49	3,256	3,168	6,424
50 - 59	2,121	2,216	4,337
60 keatas	2,483	2,539	5,022
<i>Jumlah 2007</i>	28,312	28,515	56,827
2006	28,153	28,369	56,522
2005	27,489	28,190	55,679

BPS Kabupaten Kendal

Sumber data : Statistik Kecamatan Sukorejo

Catatan :

GRAFIK : 2
Banyaknya Penduduk Menurut Kelompok Umur
Dan Jenis Kelamin
Kecamatan Sukorejo
Tahun : 2007



BPS Kabupaten Kendal

Sumber data : Statistik Kecamatan Sukorejo

Catatan :

TABEL : 3.10

**Banyaknya Penduduk Umur 5 - 6, 7 - 12, 13 - 15
Kecamatan Sukorejo
Tahun : 2007**

Desa	5 - 6	7 - 12	13 - 15
(1)	(2)	(3)	(4)
01. Gentinggunung	118	371	184
02. Bringinsari	189	598	296
03. Purwosari	108	339	168
04. Ngargosari	83	260	129
05. Pesaren	76	238	118
06. Tamanrejo	197	619	307
07. Harjodowo	88	275	137
08. Peron	98	308	153
09. Damarjati	81	256	127
10. Mulyosari	147	464	229
11. Kalipakis	77	241	119
12. Trimulyo	130	410	203
13. Selokaton	80	252	125
14. Ngadiwarno	154	486	241
15. Tampingwinarno	92	289	143
16. Kebumen	190	597	294
17. Sukorejo	379	1,192	591
18. Kalibogor	77	243	121
Jumlah 2007	2,364	7,438	3,685
2006	2,360	7,427	3,684
2005	2,042	6,617	3,565

BPS Kabupaten Kendal

Sumber data : Statistik Kecamatan Sukorejo

Catatan :

Tabel : 3.11

Banyaknya Mutasi Penduduk
Kecamatan Sukorejo

Tahun : 2007

Desa	Kela- hiran	Kema- tian	Datang	Pergi
(1)	(2)	(3)	(4)	(5)
01. Gentinggunung	37	8	0	2
02. Bringinsari	13	7	3	5
03. Purvosari	3	8	1	1
04. Ngargosari	11	12	28	5
05. Pesaren	18	9	6	2
06. Tamanrejo	28	2	9	0
07. Harjodowo	18	2	36	28
08. Peron	13	7	2	8
09. Damarjati	11	2	1	4
10. Mulyosari	9	7	56	12
11. Kalipakis	23	15	13	0
12. Trimulyo	18	4	4	1
13. Selokaton	18	4	9	7
14. Ngadiwarno	17	6	0	0
15. Tampingwinarno	28	11	8	0
16. Kebumen	68	29	2	4
17. Sukorejo	54	35	13	0
18. Kalibogor	21	14	0	33
Jumlah 2007	408	182	191	112

BPS Kabupaten Kendal

Sumber data : Kantor Kecamatan Sukorejo

Catatan :

TABEL : 3.12

Banyaknya Penduduk Di atas 5 Tahun
Dirinci Menurut Pendidikan
Kecamatan Sukorejo
Tahun : 2007

Desa	Tidak	Tidak	Belum	Tamat SD
	Sekolah	Tamat SD		
(1)	(2)	(3)	(4)	(5)
01. Gentinggunung	287	259	508	902
02. Bringinsari	392	222	347	3,040
03. Purwosari	499	564	368	658
04. Ngargosari	256	581	221	559
05. Pesaren	106	108	236	952
06. Tamanrejo	478	673	597	1,676
07. Harjodowo	164	469	404	709
08. Peron	147	187	303	1,421
09. Damarjati	115	204	178	738
10. Mulyosari	348	474	341	1,729
11. Kalipakis	149	140	212	1,008
12. Trimulyo	244	212	294	1,722
13. Selokaton	326	242	286	422
14. Ngadiwarno	229	693	432	996
15. Tampingwinarno	172	164	167	1,062
16. Kebumen	516	302	452	1,089
17. Sukorejo	471	1,223	1,097	1,975
18. Kalibogor	213	242	156	370
Jumlah 2007	5,112	6,959	6,599	21,028
2006	3,941	6,706	7,035	19,967
2005	3,019	11,738	7,342	17,523

BPS Kabupaten Kendal

Sumber data : Statistik Kecamatan Sukorejo

Catatan :

TABEL : 3.12 (Lanjutan)
Banyaknya Penduduk Di Atas 5 Tahun
Dirinci Menurut Pendidikan
Kecamatan Sukorejo
Tahun : 2007

Desa	Tamat		
	SLTP	SLTA	PT /Akademi
(1)	(6)	(7)	(8)
01. Gentinggunung	84	27	4
02. Bringinsari	107	32	11
03. Purwosari	224	39	7
04. Ngargosari	113	66	8
05. Pesaren	149	91	6
06. Tamanrejo	258	38	6
07. Harjodowo	32	27	2
08. Peron	59	17	0
09. Damarjati	398	131	10
10. Mulyosari	104	96	21
11. Kalipakis	92	66	4
12. Trimulyo	232	74	26
13. Selokaton	243	108	12
14. Ngadiwarno	612	381	21
15. Tampingwinarno	298	109	27
16. Kebumen	1,163	520	92
17. Sukorejo	2,474	647	142
18. Kalibogor	584	154	58
Jumlah 2007	7,226	2,623	457
2006	6,748	2,231	450
2005	6,301	2,232	391

BPS Kabupaten Kendal

Sumber data : Statistik Kecamatan Sukorejo
 Catatan :

TABEL : 3.13
Banyaknya Penduduk Diatas 10Tahun Yang Bekerja
Dirinci Menurut Mata Pencacarian
Kecamatan Sukorejo
Tahun 2007

Desa	Pertanian		Pertambangan Dan Penggalian		Industri Pengolahan	
	Pengusaha	Buruh	Pengusaha	Buruh	Pengusaha	Buruh
(1)	(2)	(3)	(4)	(5)	(6)	(7)
01. Gentinggunung	707	550	0	0	28	46
02. Bringinsari	1,657	731	2	2	22	42
03. Purwosari	527	571	2	2	33	46
04. Ngargosari	464	493	2	2	44	51
05. Pesaren	241	595	0	0	22	32
06. Tamanrejo	1,016	1,055	2	2	33	47
07. Harjodowo	603	351	0	0	13	30
08. Peron	450	512	0	0	11	14
09. Damarjati	320	302	0	0	24	75
10. Mulyosari	714	709	0	0	36	48
11. Kalipaktis	298	352	0	0	28	24
12. Trimulyo	965	303	2	4	31	41
13. Selokaton	341	176	2	4	47	76
14. Ngadiwarno	748	382	9	23	189	252
15. Tampingwinarno	422	344	0	0	24	38
16. Kebumen	352	238	0	0	74	152
17. Sukorejo	1,038	638	3	6	137	302
18. Kalibogor	428	254	0	0	23	40
Jumlah 2007	11,291	8,556	24	45	819	1,356
2006	12,039	10,141	9	23	355	962

BPS Kabupaten Kendal

Sumber data : Statistik Kecamatan Sukorejo

Catatan :

TABEL : 3.13 (Lanjutan)
Banyaknya Penduduk Diatas 10 Tahun Yang Bekerja
Dirinci Menurut Mata Pencacarian
Kecamatan Sukorejo
Tahun : 2007

Desa	Listrik, Gas Dan Air Minum		Bangunan		Perdagangan, Hotel Dan Restoran	
	Pengusaha	Buruh	Pengusaha	Buruh	Pengusaha	Buruh
(1)	(8)	(9)	(10)	(11)	(12)	(13)
01. Gentinggunung	0	0	14	191	14	14
02. Bringinsari	0	0	16	111	32	28
03. Purwosari	0	0	17	188	27	21
04. Ngargosari	0	0	8	18	31	35
05. Pesaren	0	0	11	31	24	28
06. Tamanrejo	0	0	31	72	39	41
07. Harjodowo	0	0	11	56	21	32
08. Peron	0	0	14	52	42	48
09. Damarjati	0	0	15	105	31	28
10. Mulyosari	0	0	19	68	48	64
11. Kalipakis	0	0	11	18	32	52
12. Trimulyo	0	0	19	32	44	51
13. Selokaton	0	0	18	78	28	46
14. Ngadiwarno	0	3	24	42	169	32
15. Tampingwinarno	0	0	19	57	58	66
16. Kebumen	0	0	38	469	254	346
17. Sukorejo	0	6	66	493	365	499
18. Kalibogor	0	0	12	46	36	25
Jumlah 2007	0	9	363	2,127	1,295	1,456
2006	0	9	49	1,998	741	1,213

BPS Kabupaten Kendal

Sumber data : Statistik Kecamatan Sukorejo

Catatan :

TABEL : 3.13 (Lanjutan)
Banyaknya Penduduk Diatas 10 Tahun Yang Bekerja
Dirinci Menurut Mata Pencaharian
Kecamatan Sukorejo
Tahun : 2007

Desa	Pengangkutan Dan Komunikasi		Keuangan Dan Persewaan		Jasa-jasa		Jumlah	
	Pengusaha	Buruh	Pengusaha	Buruh	Pengusaha	Buruh	Pengusaha	Buruh
[1]	[14]	[15]	[16]	[17]	[18]	[19]	[20]	[21]
01. Gentinggunung	2	11	0	0	17	47	782	859
02. Bringinsari	11	21	0	0	87	112	1,827	1,047
03. Purwosari	3	5	0	0	78	89	687	922
04. Ngargosari	4	14	0	0	16	61	569	674
05. Pesaren	7	23	0	0	21	68	326	777
06. Tamanrejo	17	33	0	0	27	43	1,165	1,293
07. Harjodowo	2	4	0	0	23	37	673	510
08. Peron	9	11	0	0	44	59	570	696
09. Damarjati	2	25	0	0	39	42	431	577
10. Mulyosari	11	27	0	0	46	54	874	970
11. Kalipakis	11	21	0	0	27	44	407	540
12. Trimulyo	2	12	1	2	33	39	1,097	484
13. Selokaton	14	28	4	11	87	89	541	508
14. Ngadiwarno	17	33	2	6	61	82	1,219	855
15. Tampingwinarno	11	14	0	0	54	67	588	586
16. Kebumen	14	307	3	12	69	58	804	1,585
17. Sukorejo	48	126	9	33	127	938	1,793	3,041
18. Kalibogor	9	12	0	0	41	86	549	463
Jumlah 2007	194	727	19	64	897	2,015	14,902	16,387
2006	217	722	15	51	31	1,242	13,456	16,361

BPS Kabupaten Kendal

Sumber data : Kantor Kecamatan Sukorejo
 Catatan :

TABEL : 4.1.

**Banyaknya PUS Akseptor KB Aktif
Kecamatan Sukorejo
Tahun : 2007**

Desa	PUS	Kontrasepsi		
		IUD	Pil	Kondom
(1)	(2)	(3)	(4)	(5)
01. Gentinggunung	556	41	64	0
02. Bringinsari	849	61	300	5
03. Purwosari	572	97	189	0
04. Ngargosari	448	84	53	0
05. Pesaren	407	81	51	5
06. Tamanrejo	859	65	171	0
07. Harjodowo	504	16	64	0
08. Peron	498	63	88	0
09. Damarjati	377	49	82	0
10. Mulyosari	698	11	219	0
11. Kalipakis	385	12	77	0
12. Trimulyo	591	54	103	4
13. Selokaton	394	46	56	16
14. Ngadiwarno	729	64	163	0
15. Tampingwinarno	457	41	81	1
16. Kebumen	843	181	113	5
17. Sukorejo	1,686	156	303	18
18. Kalibogor	373	36	56	0
Jumlah 2007	11,226	1,158	2,233	54
2006	10,725	1,486	2,227	43
2005	10,804	1,275	1,950	23

BPS Kabupaten Kendal

Sumber data : PPLKB Kecamatan Sukorejo

Catatan :

TABEL : 4.1. (Lanjutan)

Banyaknya PUS Akseptor KB Aktif
Kecamatan Sukorejo

Tahun : 2007

Desa	Kontrasepsi				Jumlah
	INP	Suntik	MOP	MOW	
(1)	(6)	(7)	(8)	(9)	(10)
01. Gentinggunung	31	263	0	3	402
02. Bringinsari	40	228	0	4	638
03. Purwosari	40	110	0	3	439
04. Ngargosari	43	184	0	0	364
05. Pesaren	26	159	2	7	331
06. Tamanrejo	20	402	0	6	664
07. Harjodowo	53	224	0	2	359
08. Peron	34	222	0	1	408
09. Damarjati	42	144	0	4	321
10. Mulyosari	19	275	0	53	577
11. Kalipakis	22	187	0	11	309
12. Trimulyo	59	240	0	15	475
13. Selokaton	47	107	2	20	294
14. Ngadiwarno	61	287	3	13	591
15. Tampingwinarno	54	155	3	21	356
16. Kebumen	49	269	0	24	641
17. Sukorejo	51	565	10	124	1.227
18. Kalibogor	48	141	3	9	293
Jumlah 2007	739	4.162	23	320	8.689
2006	696	4.046	23	320	9.041
2005	696	4.046	23	320	9.041

BPS Kabupaten Kendal

Sumber data : PPLKB Kecamatan Sukorejo

Catatan :

TABEL : 5.1

Banyaknya Pemeluk Agama
Kecamatan Sukorejo
Tahun : 2007

Desa	Islam	Kristen		Budha	Hindu	Lainnya
		Prot.	Ktt.			
(1)	(2)	(3)	(4)	(5)	(6)	(7)
01. Gentinggunung	2,831	0	0	0	0	0
02. Bringinsari	4,567	0	0	0	0	0
03. Purwosari	2,594	0	0	0	0	0
04. Ngargosari	1,988	0	0	0	0	0
05. Pesaren	1,815	2	0	0	0	0
06. Tamanrejo	4,727	0	0	0	0	0
07. Harjodowo	2,104	0	0	0	0	0
08. Peron	2,354	0	0	0	0	0
09. Damarjati	1,958	0	0	0	0	0
10. Mulyosari	3,542	0	0	0	0	0
11. Kalipakis	1,844	0	0	0	0	0
12. Trimulyo	3,129	0	0	0	0	0
13. Selokaton	1,922	0	0	0	0	0
14. Ngadiwarno	3,716	0	0	0	0	0
15. Tampingwinarno	2,198	11	0	0	0	0
16. Kebumen	4,513	28	23	0	0	0
17. Sukorejo	8,584	212	282	10	16	0
18. Kalibogor	1,853	1	3	0	0	0
Jumlah 2007	56,239	254	308	10	16	0
2006	55,934	254	308	10	16	0
2005	55,092	242	319	10	16	0

BPS Kabupaten Kendu

Sumber data : Statistik Kecamatan Sukorejo

Catatan :

TABEL : 5.2

**Banyaknya Tempat Ibadah
Kecamatan Sukorejo**

Tahun : 2007

Desa	Masjid	Mushola	Gereja	Kuil/ Pura
(1)	(2)	(3)	(4)	(5)
01. Gentinggunung	3	13	0	0
02. Bringinsari	6	15	0	0
03. Purwosari	4	21	0	0
04. Ngargosari	4	12	0	0
05. Pesaren	6	18	0	0
06. Tamanrejo	5	19	0	0
07. Harjodowo	3	9	0	0
08. Peron	3	9	0	0
09. Damarjati	5	9	0	0
10. Mulyosari	5	13	0	0
11. Kalipakis	3	7	0	0
12. Trimulyo	6	11	0	0
13. Selokaton	2	11	0	0
14. Ngadiwarno	6	19	0	0
15. Tampingwinarno	4	9	0	0
16. Kebumen	4	17	0	0
17. Sukorejo	9	38	4	0
18. Kalibogor	3	7	0	0
Jumlah 2007	81	257	4	0
2006	81	288	4	0
2005	81	301	4	0

BPS Kabupaten Kendal

Sumber data : Statistik Desa di Kecamatan Sukorejo

Catatan :

TABEL : 5.3

Peserta Calon Jemaah Haji
Kecamatan Sukorejo
Tahun : 2005 - 2007

DESA	2005	2006	2007
(1)	(2)	(3)	(4)
01. Gentinggunung	0	0	1
02. Bringinsari	0	0	0
03. Purwosari	0	0	0
04. Ngargosari	0	0	0
05. Pesaren	0	0	0
06. Tamanrejo	0	0	2
07. Harjodowo	0	0	2
08. Peron	0	0	2
09. Damarjati	0	0	1
10. Mulyosari	0	0	1
11. Kalipukis	0	0	1
12. Trimulyo	0	0	2
13. Selokaton	0	0	2
14. Ngadiwarno	0	0	2
15. Tampingwinarno	0	0	0
16. Kebumen	0	0	4
17. Sukorejo	0	0	4
18. Kalibogor	0	0	1
JUMLAH	0	0	25

BPS Kabupaten Kendal

Sumber data : KUA Kecamatan Sukorejo
Catatan : 2005 & 2006 Data tidak tersedia.

TABEL : 5.4

Banyaknya Ulama, Mubaligh, Dan Khotib
Kecamatan Sukorejo

Tahun : 2007

Desa	Ulama	Mubaligh	Khotib
(1)	(2)	(3)	(4)
01. Gentinggunung	3	0	15
02. Bringinsari	3	0	29
03. Purwosari	2	0	20
04. Ngargosari	3	1	20
05. Pesaren	2	0	30
06. Tamanrejo	4	1	25
07. Harjodowo	1	1	14
08. Peron	4	0	15
09. Damarjati	3	0	25
10. Mulyosari	3	1	25
11. Kalipakis	3	2	15
12. Trimulyo	5	2	30
13. Selokaton	3	1	10
14. Ngadiwarno	5	2	30
15. Tampingwinarno	1	0	20
16. Kebumen	5	5	25
17. Sukorejo	6	9	45
18. Kalibogor	2	2	15
Jumlah 2007	58	27	408
2006	55	26	411
2005	55	26	411

BPS Kabupaten Kendal

Sumber data : KUA Kecamatan Sukorejo

Catatan :

TABEL :5.5

Banyaknya Nikah, Talak, Cerai Dan Rujuk
Kecamatan Sukorejo
Tahun : 2007

Desa	Nikah	Talak	Cerai	Rujuk
(1)	(2)	(3)	(4)	(5)
01. Gentinggunung	42	4	2	0
02. Bringinsari	52	1	2	0
03. Purwosari	42	0	0	0
04. Ngargosari	23	0	0	0
05. Pesaren	21	1	2	0
06. Tamanrejo	40	1	2	0
07. Harjodowo	30	2	3	0
08. Peron	33	1	1	0
09. Damarjati	29	0	0	0
10. Mulyosari	30	0	0	0
11. Kalipakis	11	1	0	0
12. Trimulyo	38	1	1	0
13. Selokaton	21	0	0	0
14. Ngadiwarno	37	0	1	0
15. Tampingwinarno	23	1	1	0
16. Kebumen	45	0	2	0
17. Sukorejo	87	2	8	0
18. Kalibogor	16	0	4	0
Jumlah 2007	620	15	29	0
2006	173	5	15	0
2005	509	26	36	0

BPS Kabupaten Kendal

Sumber data : KUA Kecamatan Sukorejo

Catatan :

TABEL : 6.1

Banyaknya Sekolah TK, Murid Dan Guru
Kecamatan Sukorejo

Tabun : 2007

Desa	Sekolah	Murid	Guru
(1)	(2)	(3)	(4)
01. Gentinggunung	1	22	2
02. Bringinsari	3	80	10
03. Purwosari	1	53	4
04. Ngargosari	1	22	2
05. Pesaren	1	48	2
06. Tamanrejo	1	55	2
07. Harjodowo	1	13	1
08. Peron	1	25	2
09. Damarjati	3	98	4
10. Mulyosari	3	88	5
11. Kalipakis	1	52	3
12. Trimulyo	2	86	5
13. Selokaton	2	56	4
14. Ngadiwarno	3	76	4
15. Tampingwinarno	1	25	2
16. Kebumen	3	108	6
17. Sukorejo	6	206	9
18. Kalibogor	1	30	2
Jumlah 2007	35	1,143	69
2006	35	1,008	56
2005	34	1,008	52

BPS Kabupaten Kendal

Sumber data : Masing-masing Sekolah di Kecamatan Sukorejo

Catatan :

TABEL : 6.2
Banyaknya Sekolah Dasar Negeri, Murid Dan Guru
Kecamatan Sukorejo
Tahun : 2007

Desa	Sekolah	Murid	Guru
(1)	(2)	(3)	(4)
01. Gentinggunung	1	203	5
02. Bringinsari	2	486	12
03. Purwosari	2	321	10
04. Ngargosari	2	180	12
05. Pesaren	2	197	13
06. Tamanrejo	3	570	19
07. Harjodowo	2	209	10
08. Peron	2	221	10
09. Damarjati	1	79	8
10. Mulyosari	1	142	9
11. Kalipakis	2	202	14
12. Trimulyo	1	214	9
13. Selokaton	2	282	17
14. Ngadiwarno	3	434	23
15. Tampingwinarno	1	137	8
16. Kebumen	2	382	19
17. Sukorejo	4	766	34
18. Kalibogor	1	133	9
	Jumlah 2007	5,158	241
	2006	4,569	257
	2005	4,569	257

BPS Kabupaten Kendal

Sumber data : Masing-masing Sekolah di Kecamatan Sukorejo

Catatan :

TABEL : 6.3
Banyaknya Sekolah Dasar Swasta, Murid Dan Guru
Kecamatan Sukorejo
Tahun : 2007

Desa	Sekolah	Murid	Guru
(1)	(2)	(3)	(4)
01. Centinggunung	0	0	0
02. Bringinsari	0	0	0
03. Purwosari	0	0	0
04. Ngargosari	0	0	0
05. Pesaren	0	0	0
06. Tamanrejo	0	0	0
07. Harjodowo	0	0	0
08. Peron	0	0	0
09. Damarjati	0	0	0
10. Mulyosari	0	0	0
11. Kalipakis	0	0	0
12. Trimulyo	0	0	0
13. Selokaton	0	0	0
14. Ngadiwarno	0	0	0
15. Tampingwinarno	0	0	0
16. Kebumen	0	0	0
17. Sukorejo	2	181	15
18. Kalibogor	0	0	0
Jumlah 2007	2	181	15
2006	2	117	12
2005	2	117	12

BPS Kabupaten Kendal

Sumber data : Masing-masing Sekolah di Kecamatan Sukorejo

Catatan :

TABEL : 6.4
Banyaknya Madrasah Ibtida'iyah, Murid Dan Guru
Kecamatan Sukorejo
Tahun : 2007

Desa	Sekolah	Murid	Guru
(1)	(2)	(3)	(4)
01. Gentinggunung	1	212	9
02. Bringinsari	1	111	11
03. Purvosari	0	0	0
04. Ngargosari	0	0	0
05. Pesaren	0	0	0
06. Tamanrejo	1	142	8
07. Harjodowo	1	144	7
08. Peron	0	0	0
09. Damarjati	1	64	8
10. Mulyosari	1	93	7
11. Kalipakis	0	0	0
12. Trimulyo	1	129	8
13. Selokaton	1	132	8
14. Ngadiwarno	1	68	8
15. Tampingwinarno	0	0	0
16. Kebumen	1	104	12
17. Sukorejo	1	302	13
18. Kalibogor	0	0	0
Jumlah 2007	11	1,501	99
2006	11	1,583	110
2005	11	1,417	77

BPS Kabupaten Kendal

Sumber data : Masing-masing Sekolah di Kecamatan Sukorejo

Catatan :

TABEL : 6.5
Banyaknya Sekolah Lanjutan Pertama Negeri, Murid Dan Guru
Kecamatan Sukorejo
Tahun : 2007

Desa	Sekolah	Murid	Guru
(1)	(2)	(3)	(4)
01. Gendinggunung	0	0	0
02. Bringinsari	0	0	0
03. Purwosari	0	0	0
04. Ngargosari	0	0	0
05. Pesaren	0	0	0
06. Tamanrejo	0	0	0
07. Harjodowo	0	0	0
08. Peron	0	0	0
09. Damarjati	0	0	0
10. Mtulyosari	0	0	0
11. Kalipakis	0	0	0
12. Trimulyo	0	0	0
13. Selokaton	0	0	0
14. Ngadiwarno	0	0	0
15. Tampingwinarno	0	0	0
16. Kebumen	0	0	0
17. Sukorejo	1	456	24
18. Kalibogor	1	776	44
Jumlah 2007	2	1,232	68
2006	2	1,227	65
2005	2	1,211	65

BPS Kabupaten Kendal

Sumber data : Masing-masing Sekolah di Kecamatan Sukorejo

Catatan : Termasuk SLTP Kejuruan Negeri

TABEL : 6.6
Banyaknya Sekolah Lanjutan Pertama Swasta, Murid Dan Guru
Kecamatan Sukorejo
Tahun : 2007

Desa	Sekolah	Murid	Guru
(1)	(2)	(3)	(4)
01. Gentinggunung	0	0	0
02. Bringinsari	0	0	0
03. Purwosari	0	0	0
04. Ngargosari	0	0	0
05. Pesaren	0	0	0
06. Tamanrejo	0	0	0
07. Harjodowo	0	0	0
08. Peron	0	0	0
09. Damarjati	0	0	0
10. Mulyosari	0	0	0
11. Kalipakis	0	0	0
12. Trimulyo	0	0	0
13. Selokaton	0	0	0
14. Ngadiwarno	0	0	0
15. Tampingwinarno	0	0	0
16. Kebumen	1	188	13
17. Sukorejo	1	166	9
18. Kalibogor	0	0	0
Jumlah 2007	2	354	22
2006	2	342	21
2005	2	319	22

BPS Kabupaten Kendal

Sumber data : Masing-masing Sekolah di Kecamatan Sukorejo
Catatan : Termasuk SLTP Kejuruan Swasta

TABEL : 6.7
Banyaknya Madrasah Tsanawiyah, Murid Dan Guru
Kecamatan Sukorejo
Tahun : 2007

Desa	Sekolah	Murid	Guru
(1)	(2)	(3)	(4)
01. Gentinggunung	1	112	14
02. Bringinsari	1	41	8
03. Purwosari	0	0	0
04. Ngargosari	1	168	15
05. Pesaren	0	0	0
06. Tamanrejo	0	0	0
07. Harjodowo	0	0	0
08. Peron	0	0	0
09. Damarjati	0	0	0
10. Mulyosari	0	0	0
11. Kalipakis	0	0	0
12. Trimulyo	1	242	13
13. Selokaton	0	0	0
14. Ngadiwarno	1	504	32
15. Tampingwinarno	0	0	0
16. Kebumen	0	0	0
17. Sukorejo	0	0	0
18. Katibogor	0	0	0
Jumlah 2007	5	1,067	82
2006	5	1,084	82
2005	4	1,125	80

BPS Kabupaten Kendal

Sumber data : Masing-masing Sekolah di Kecamatan Sukorejo

Catatan :

TABEL : 6.8
Banyaknya Sekolah Lanjutan Atas Negeri, Murid Dan Guru
Kecamatan Sukorejo
Tahun : 2007

Desa	Sekolah	Murid	Guru
(1)	(2)	(3)	(4)
01. Centinggunung	0	0	0
02. Bringinsari	0	0	0
03. Purwosari	0	0	0
04. Ngargosari	0	0	0
05. Pesaren	0	0	0
06. Tamanrejo	0	0	0
07. Harjodowo	0	0	0
08. Peron	0	0	0
09. Damarjati	0	0	0
10. Mulyosari	0	0	0
11. Kalipakis	0	0	0
12. Trimulyo	0	0	0
13. Selokaton	0	0	0
14. Ngadiwarno	0	0	0
15. Tampingwinarno	0	0	0
16. Kebumen	1	323	26
17. Sukorejo	1	698	40
18. Kalibogor	0	0	0
Jumlah 2007	2	1,021	66
2006	2	1,047	66
2005	2	1,121	65

BPS Kabupaten Kendal

Sumber data : Masing-masing Sekolah di Kecamatan Sukorejo

Catatan : Termasuk SLTA Kejuruan Negeri

TABEL : 6.9
Banyaknya Sekolah Lanjutan Atas Swasta, Murid Dan Guru
Kecamatan Sukorejo
Tahun : 2007

Desa	Sekolah	Murid	Guru
(1)	(2)	(3)	(4)
01. Gentinggunung	0	0	0
02. Bringinsari	0	0	0
03. Purwosari	0	0	0
04. Ngargosari	0	0	0
05. Pesaren	0	0	0
06. Tamanrejo	0	0	0
07. Harjodowo	0	0	0
08. Peron	0	0	0
09. Damarjati	0	0	0
10. Mulyosari	0	0	0
11. Kalipakis	0	0	0
12. Trimulyo	0	0	0
13. Selokaton	0	0	0
14. Ngadiwarno	0	0	0
15. Tampingwinarno	0	0	0
16. Kebumen	1	401	35
17. Sukorejo	2	244	48
18. Kalibogor	0	0	0
Jumlah 2007	3	645	83
2006	3	651	83
2005	4	758	80

BPS Kabupaten Kendal

Sumber data : Masing-masing Sekolah di Kecamatan Sukorejo
 Catatan : Termasuk SLTA Kejuruan Swasta

TABEL : 6.10
Banyaknya Madrasah Aliyah, Murid Dan Guru
Kecamatan Sukorejo
Tahun : 2007

Desa	Sekolah	Murid	Guru
(1)	(2)	(3)	(4)
01. Gentinggunung	0	0	0
02. Bringinsari	0	0	0
03. Purwosari	0	0	0
04. Ngargosari	0	0	0
05. Pesaren	0	0	0
06. Tamanrejo	0	0	0
07. Harjodowo	0	0	0
08. Peron	0	0	0
09. Damarjati	0	0	0
10. Mulyosari	0	0	0
11. Kalipakis	0	0	0
12. Trimulyo	0	0	0
13. Selokaton	0	0	0
14. Ngadiwarno	1	412	35
15. Tampingwinarno	0	0	0
16. Kebumen	0	0	0
17. Sukorejo	0	0	0
18. Kalibogor	0	0	0
Jumlah 2007	1	412	35
2006	1	411	35
2005	1	424	32

BPS Kabupaten Kendal

Sumber data : Masing-masing Sekolah di Kecamatan Sukorejo

Catatan :

TABEL : 7.1

Banyaknya Dokter, Tenaga Medis (Mantri Kesehatan)
Bidan, Dukun Bayi, Dan Juru Sunat
Kecamatan Sukorejo
Tahun : 2007

Desa	Dokter	Perawat Kes.	Bidan	Dukun Bayi	Juru Sunat
(1)	(2)	(3)	(4)	(5)	(6)
01. Gentinggunung	0	0	1	1	0
02. Bringinsari	0	0	2	0	0
03. Purwosari	0	1	1	3	0
04. Ngargosari	0	0	1	1	0
05. Pesaren	0	2	2	2	0
06. Tamanrejo	0	0	1	0	0
07. Harjodowo	0	0	1	2	0
08. Peron	0	0	1	0	0
09. Damarjati	0	0	1	0	0
10. Mulyosari	0	0	1	4	0
11. Kalipakis	0	0	1	1	0
12. Trimulyo	0	0	1	0	0
13. Selokaton	0	1	2	0	0
14. Ngadiwarno	1	1	1	2	0
15. Tampingwinarno	0	0	1	1	0
16. Kebumen	0	8	2	2	0
17. Sukorejo	6	7	5	2	2
18. Kalibogor	0	0	1	0	0
Jumlah 2007	7	20	26	21	2
2006	9	19	25	21	0
2005	9	22	22	32	0

BPS Kabupaten Kendal

Sumber data : Puskesmas Kecamatan Sukorejo

Catatan :

TABEL : 7.2

Banyaknya Fasilitas Kesehatan
Kecamatan Sukorejo
Tahun : 2007

Desa	RSU	Puskesmas	Puskesmas Pembantu
(1)	(2)	(3)	(4)
01. Gentinggunung	0	0	1
02. Bringinsari	0	0	0
03. Purwosari	0	0	1
04. Ngargosari	0	0	0
05. Pesaren	0	0	0
06. Tamanrejo	0	0	0
07. Harjodowo	0	0	0
08. Peron	0	0	0
09. Damarjati	0	0	0
10. Mulyosari	0	0	1
11. Kalipakis	0	0	0
12. Trimulyo	0	0	0
13. Selokaton	0	0	0
14. Ngadiwarno	0	1	0
15. Tampingwinarno	0	0	0
16. Kebumen	0	0	0
17. Sukorejo	0	1	0
18. Kalibogor	0	0	0
<i>Jumlah 2007</i>	0	2	3
2006	0	2	3
2005	0	2	3

BPS Kabupaten Kendal

Sumber data: Puskesmas Kecamatan Sukorejo
Catatan : .

TABEL : 7.2 (Lanjutan)

Banyaknya Fasilitas Kesehatan
Kecamatan Sukorejo

Tahun : 2007

Desa	Dokter	Dokter	Rumah
	Umum	Gigi	Bersalin
(1)	(5)	(6)	(7)
01. Gentinggunung	0	0	0
02. Bringinsari	0	0	0
03. Purwosari	0	0	0
04. Ngargosari	0	0	0
05. Pesaren	0	0	0
06. Tamanrejo	0	0	0
07. Harjodowo	0	0	0
08. Peron	0	0	0
09. Damarjati	0	0	0
10. Mulyosari	0	0	0
11. Kalipakis	0	0	0
12. Trimulyo	0	0	0
13. Selokaton	0	0	0
14. Ngadiwarno	1	0	0
15. Tampingwinarno	0	0	0
16. Kebumen	0	0	0
17. Sukorejo	6	2	0
18. Kalibogor	0	0	0
Jumlah 2007	7	2	0
2006	11	1	0
2005	11	1	0

BPS Kabupaten Kendal

Sumber data: Puskesmas Kecamatan Sukorejo

Catatan :

TABEL : 7.3

Banyaknya Sarana Air Bersih
Kecamatan Sukorejo

Tahun : 2007

Desa	Sumur Artetis	SPT	Sumur Gali	Pelangan PAM
(1)	(2)	(3)	(4)	(5)
01. Gentinggunung	0	0	0	0
02. Bringinsari	0	0	32	0
03. Purwosari	0	0	0	0
04. Ngargosari	0	0	6	0
05. Pesaren	0	0	46	0
06. Tamanrejo	0	0	35	0
07. Harjodowo	0	0	69	0
08. Peron	0	0	47	0
09. Damarjati	0	0	39	0
10. Mulyosari	0	0	81	0
11. Kalipakis	0	0	88	0
12. Trimulyo	0	0	85	95
13. Selokaton	0	0	112	75
14. Ngadiwarno	0	0	186	221
15. Tampingwinarno	0	0	156	34
16. Kebumen	0	0	209	243
17. Sukorejo	4	0	308	924
18. Kalibogor	0	0	82	114
Jumlah 2007	4	0	1,581	1,706
2006	4	0	1,570	1,701
2005	4	0	1,570	1,701

BPS Kabupaten Kendal

Sumber data : Puskesmas Kecamatan Sukorejo

Catatan :

TABEL : 7.4
Banyaknya Jamban Umum, Inpres, Dan Swadaya
Kecamatan Sukorejo
Tahun : 2007

Desa	Umum	Inpres	Swadaya
(1)	(2)	(3)	(4)
01. Gendinggunung	3	0	98
02. Bringinsari	3	0	128
03. Purwosari	2	0	154
04. Ngargosari	4	0	192
05. Pesaren	4	0	250
06. Tamanrejo	6	0	52
07. Harjodowo	4	0	26
08. Peron	3	0	38
09. Damarjati	4	0	43
10. Mulyosari	5	0	405
11. Kalipakis	3	0	283
12. Trimulyo	5	0	441
13. Selokaton	3	0	145
14. Ngadiwarno	5	0	238
15. Tampingwinarno	4	0	199
16. Kebumen	6	0	903
17. Sukorejo	6	1	1.661
18. Kalibogor	4	7	293
Jumlah 2007	74	8	5,549
2006	72	8	5,447
2005	72	8	5,447

BPS Kabupaten Kendal

Sumber data : Puskesmas Kecamatan Sukorejo

Catatan :

TABEL : 8.1

Banyaknya Penderita Cacat
Kecamatan Sukorejo
Tahun : 2007

Desa	Jenis Penderita Cacat						
	Tuna netra	Tubuh	Men tal	Bisu	Psi- kotik	Bisu tuli	Jum- lah
(1)	(2)	(3)	(4)	(5)	(6)	(7)	(8)
01. Gentinggunung	1	1	0	0	0	0	2
02. Bringinsari	2	2	0	0	0	1	5
03. Purwosari	1	0	2	0	0	0	3
04. Ngargosari	0	0	2	0	0	0	2
05. Pesaren	0	2	2	0	0	2	6
06. Tamanrejo	0	2	0	0	0	0	2
07. Harjodowo	0	1	0	0	0	2	3
08. Peron	0	4	0	0	0	1	5
09. Damarjati	2	3	4	0	0	0	9
10. Mulyosari	1	5	1	0	1	2	10
11. Kalipakis	1	0	1	0	0	0	2
12. Trimulyo	1	0	4	0	0	0	5
13. Selokaton	1	1	1	0	0	0	3
14. Ngadiwarno	2	1	1	0	0	0	4
15. Tampingwinarno	2	7	0	0	1	3	13
16. Kebumen	1	3	1	0	1	1	7
17. Sukorejo	1	3	4	0	1	0	9
18. Kalibogor	1	0	0	0	0	0	1
Jumlah 2007	17	35	23	0	4	12	91
2006	11	34	21	0	4	11	87
2005	11	34	21	0	0	11	107

BPS Kabupaten Kendal

Sumber data : Kantor Kecamatan Sukorejo
Catatan :

TABEL : 8.2

Banyaknya Anak Terlantar, Anak Nakal
Anak Jalanan, WTS Dan Waria
Kecamatan Sukorejo
Tahun : 2007

Desa	Anak			WTS	Waria
	Terlan- tar	Nakal	Jalanan		
(1)	(2)	(3)	(4)	(5)	(6)
01. Gentinggunung	38	2	0	0	0
02. Bringinsari	68	2	0	0	0
03. Purwosari	47	0	0	0	0
04. Ngargosari	34	0	0	0	0
05. Pesaren	31	0	0	0	0
06. Tamanrejo	74	1	0	0	0
07. Harjodowo	39	0	0	0	0
08. Peron	37	0	0	0	0
09. Damarjati	42	0	0	0	0
10. Mulyosari	44	1	0	0	0
11. Kalipakis	29	0	0	0	0
12. Trimulyo	28	2	0	0	0
13. Selokaton	22	0	0	0	0
14. Ngadiwarno	45	3	0	0	0
15. Tampingwinarno	34	2	0	0	0
16. Kebumen	42	3	0	0	0
17. Sukorejo	67	6	2	0	0
18. Kalibogor	28	1	0	0	0
Jumlah 2007	749	23	2	0	0
2006	865	30	3	0	0
2005	865	30	3	0	0

BPS Kabupaten Kendal

Sumber data : Petugas Sosial Kec. Sukorejo
Catatan :

TABEL : 9.1
Luas Panen Dan Produksi Padi Sawah Dan Gogo
Kecamatan Sukorejo
Tahun : 2007

Desa	Padi Sawah		Padi Gogo	
	Luas (Ha)	Produksi (Ton)	Luas (Ha)	Produksi (Ton)
(1)	(2)	(3)	(4)	(5)
01. Gentinggunung	0.00	0.00	0.00	0.00
02. Bringinsari	0.00	0.00	0.00	0.00
03. Purwosari	0.00	0.00	0.00	0.00
04. Ngargosari	0.00	0.00	0.00	0.00
05. Pesaren	91.00	436.20	0.00	0.00
06. Tamanrejo	76.00	357.10	0.00	0.00
07. Harjodowo	38.00	178.40	0.00	0.00
08. Peron	112.00	548.60	0.00	0.00
09. Damarjati	205.00	1,004.40	0.00	0.00
10. Mulyosari	188.00	864.40	0.00	0.00
11. Kalipakis	118.00	554.50	0.00	0.00
12. Trimulyo	168.00	789.30	0.00	0.00
13. Selokaton	121.00	568.40	0.00	0.00
14. Ngadiwarno	278.00	1,334.30	0.00	0.00
15. Tampingwinarno	116.00	568.30	0.00	0.00
16. Kebumen	52.00	254.60	0.00	0.00
17. Sukorejo	54.00	264.20	0.00	0.00
18. Kalibogor	100.00	489.80	0.00	0.00
Jumlah 2007	1,717.00	8,212.50	0.00	0.00
2006	1,700.00	8,169.00	0.00	0.00
2005	1,700.00	8,169.00	0.00	0.00

BPS Kabupaten Kendal

Sumber data : KCD Kecamatan Sukorejo

Catatan :

TABEL : 9.2

**Luas Panen Dan Produksi Padi Jagung
Kecamatan Sukorejo
Tahun : 2007**

Desa	Padi		Jagung	
	Luas (Ha)	Produksi (Ton)	Luas (Ha)	Produksi (Ton)
(1)	(2)	(3)	(4)	(5)
01. Gentinggunung	0.00	0.00	398.00	163.80
02. Bringinsari	0.00	0.00	432.00	207.60
03. Purwosari	0.00	0.00	122.00	549.40
04. Ngargosari	0.00	0.00	133.00	611.10
05. Pesaren	91.00	436.20	88.00	368.90
06. Tamanrejo	76.00	357.10	258.00	1.163.10
07. Harjodowo	38.00	178.40	198.00	296.30
08. Peron	112.00	548.60	82.00	399.80
09. Damarjati	205.00	1.004.40	77.00	329.30
10. Mulyosari	188.00	864.40	92.00	436.80
11. Kalipakis	118.00	554.50	72.00	363.40
12. Trimulyo	168.00	789.30	84.00	409.80
13. Selokaton	121.00	568.40	58.00	271.70
14. Ngadiwarno	278.00	1.334.30	136.00	631.30
15. Tampingwinarno	116.00	568.30	81.00	413.40
16. Kebumen	52.00	254.60	28.00	137.40
17. Sukorejo	54.00	264.20	21.00	99.40
18. Kalibogor	100.00	489.80	38.00	185.80
Jumlah 2007	1.717.00	8.212.50	2.398.00	7.038.30
2006	1.700.00	8.169.00	2.802.00	8.655.70
2005	1.700.00	8.169.00	2.802.00	8.655.70

BPS Kabupaten Kendal

Sumber data : KCD Kecamatan Sukorejo

Catatan : Areal Tan. Jagung Berkurang Karena Tanaman Tembakau

TABEL : 9.3
Luas Panen Dan Produksi Ubi Kayu Dan Ubi Jalar
Kecamatan Sukorejo
Tahun : 2007

Desa	Ubi kayu		Ubi Jalar	
	Luas (Ha)	Produksi (Ton)	Luas (Ha)	Produksi (Ton)
(1)	(2)	(3)	(4)	(5)
01. Gentinggunung	105.00	2,080.00	0.00	0.00
02. Bringinsari	102.00	2,142.00	0.00	0.00
03. Purwosari	84.00	1,596.00	0.00	0.00
04. Ngargosari	54.00	972.00	0.00	0.00
05. Pesaren	42.00	761.00	4.00	17.40
06. Tamanrejo	33.00	601.00	8.00	113.60
07. Harjodowo	29.00	522.00	7.00	112.10
08. Peron	56.00	1,008.00	11.00	176.20
09. Damarjati	54.00	1,012.00	4.00	34.60
10. Mulyosari	44.00	839.00	7.00	102.80
11. Kalipakis	48.00	908.00	5.00	81.80
12. Trimulyo	36.00	718.00	14.00	246.60
13. Selokaton	4.00	71.00	0.00	0.00
14. Ngadiwarso	77.00	1,438.00	6.00	101.50
15. Tampingwinarno	51.00	948.00	0.00	0.00
16. Kebumen	21.00	398.00	3.00	50.80
17. Sukorejo	14.00	264.70	4.00	33.30
18. Kalibogor	24.00	452.80	0.00	0.00
Jumlah 2007	878.00	16,731.50	73.00	1,070.70
2006	990.00	18,973.00	50.00	898.00
2005	990.00	18,973.00	50.00	898.00

BPS Kabupaten Kendal

Sumber data : KCD Kecamatan Sukorejo

Catatan :

TABEL : 9.4
Luas Panen Dan Produksi Kacang Tanah Dan Kedelai
Kecamatan Sukorejo
Tahun : 2007

Desa	Kacang Tanah		Kedelai	
	Luas (Ha)	Produksi (Ton)	Luas (Ha)	Produksi (Ton)
(1)	(2)	(3)	(4)	(5)
01. Gentinggunung	0.00	0.00	0.00	0.00
02. Bringinsari	0.00	0.00	0.00	0.00
03. Purwosari	0.00	0.00	0.00	0.00
04. Ngargosari	0.00	0.00	0.00	0.00
05. Pesaren	45.00	85.80	0.00	0.00
06. Tamanrejo	61.00	114.10	0.00	0.00
07. Harjodowo	21.00	39.60	0.00	0.00
08. Peron	31.00	55.80	0.00	0.00
09. Damarjati	16.00	29.40	0.00	0.00
10. Mulyosari	66.00	119.70	0.00	0.00
11. Kalipakis	72.00	133.30	0.00	0.00
12. Trimulyo	68.00	123.80	0.00	0.00
13. Selokaton	11.00	20.20	0.00	0.00
14. Ngadiwarno	84.00	157.30	0.00	0.00
15. Tampingwinarno	54.00	99.90	0.00	0.00
16. Kebumen	19.00	35.30	0.00	0.00
17. Sukorejo	33.00	61.70	0.00	0.00
18. Kalibogor	62.00	114.70	0.00	0.00
Jumlah 2007	643.00	1,190.60	0.00	0.00
2006	1,398.00	2,674.00	0.00	0.00
2005	1,373.00	2,629.00	0.00	0.00

BPS Kabupaten Kendal

Sumber data : Mantri Tani Kecamatan Sukorejo

Catatan :

TABEL : 9.5

Produksi Tanaman Perdagangan
Kecamatan Sukorejo
Tahun : 2000 - 2007

Tahun	Kelapa	Tembakau	Kapok
	(Butir)	(Kw)	(Kw)
(1)	(2)	(3)	(4)
2000	237,800	2,395.00	80.40
2001	236,965	2,452.00	82.31
2002	238,750	2,370.00	79.32
2003	243,512	2,450.00	82.10
2004	244,950	2,580.00	83.60
2005	241,000	1,606.50	87.50
2006	238,400	1,495.00	43.50
2007	237,980	2,004.00	44.90

BPS Kabupaten Kendal

Sumber data : Petugas Perkebunan Kec. Sukorejo

Catatan :

TABEL : 9.6

**Produksi Ikan
Kecamatan Sukorejo
Tahun : 2007**

Bulan	Produksi			
	Bawal	Udang	Lele	Rucah
	(Ton)	(Ton)	(Ton)	(Ton)
(1)	(2)	(3)	(4)	(5)
01. Januari	0.00	0.00	25.00	0.00
02. Pebruari	0.00	0.00	134.00	0.00
03. Maret	0.00	0.00	152.00	0.00
04. April	0.00	0.00	154.00	0.00
05. Mei	0.00	0.00	223.00	0.00
06. Juni	0.00	0.00	111.00	0.00
07. Juli	0.00	0.00	62.00	0.00
08. Agustus	0.00	0.00	28.00	0.00
09. September	0.00	0.00	42.00	0.00
10. Oktober	0.00	0.00	11.00	0.00
11. Nopember	0.00	0.00	9.00	0.00
12. Desember	0.00	0.00	64.00	0.00
Jumlah 2007	0.00	0.00	1,015.00	0.00
2006	0.00	0.00	1,046.00	0.00
2005	0.00	0.00	0.00	0.00

BPS Kabupaten Kendal

Sumber data : Mantri Perikanan Kac. Sukorejo
Catatan :

TABEL : 9.7

Banyaknya Unggas
Kecamatan Sukorejo
Tahun : 2007

Desa	Ayam Kampung	Ayam Ras Petelor	Ayam Ras Pedaging	Bebek/ Itik
(1)	(2)	(3)	(4)	(5)
01. Gentinggunung	4,817	0	0	27
02. Bringinsari	5,988	0	0	526
03. Purwosari	1,012	0	0	246
04. Ngargosari	1,464	0	0	108
05. Pesaren	1,098	1,500	0	0
06. Tamanrejo	5,011	2,000	0	0
07. Harjodowo	431	2,500	0	64
08. P e r o n	448	9,000	6,000	54
09. Damarjati	2,166	1,500	0	314
10. Mulyosari	11,866	7,000	0	188
11. Kalipakis	888	15,000	35,000	112
12. Trimulyo	1,876	15,000	12,000	58
13. Selokaton	2,398	20,000	5,000	1,008
14. Ngadiwarno	363	25,000	0	0
15. Tampingwinarno	1,164	15,000	7,000	262
16. Kebumen	1,818	40,000	26,000	0
17. Sukorejo	6,958	175,000	8,000	0
18. Kalibogor	3,484	6,000	5,000	42
Jumlah 2007	53,250	334,500	104,000	3,009
2006	43,270	334,172	104,000	2,657
2005	49,052	284,697	104,000	3,378

BPS Kabupaten Kendal

Sumber data : Petugas Peternakan Kecamatan Sukorejo

Catatan :

TABEL : 9.7 (Lanjutan)

Banyaknya Unggas
Kecamatan Sukorejo
Tahun : 2007

Desa	Itik Manila/ Entog	Angsa	
	(1)	(2)	(3)
01. Gentinggunung	102	0	
02. Bringinsari	93	6	
03. Purwosari	298	0	
04. Ngargosari	42	8	
05. Pesaren	46	0	
06. Tamanrejo	446	11	
07. Harjodowo	86	0	
08. Peron	88	7	
09. Damarjati	402	12	
10. Mulyosari	254	16	
11. Kalipakis	39	4	
12. Trimulyo	108	5	
13. Selokaton	172	9	
14. Ngadiwarno	686	10	
15. Tampingwinarno	184	13	
16. Kebumen	68	6	
17. Sukorejo	343	18	
18. Kalibogor	51	0	
	Jumlah 2007	3,508	125
	2006	2,977	49
	2005	5,775	64

BPS Kabupaten Kendal

Sumber data : Petugas Peternakan Kecamatan Sukorejo

Catatan :

TABEL : 9.8

Produksi Telur Unggas
Kecamatan Sukorejo

Tahun : 2007

Desa	Ayam	Ayam	Itik	Burung
	Ras	Buras		Puyuh
	(Kg)	(Kg)	(Kg)	(Kg)
(1)	(2)	(3)	(4)	(5)
01. Gentinggunung	0	2,337	131	0
02. Bringinsari	0	2,932	2,564	0
03. Purwosari	0	496	1,199	0
04. Ngargosari	0	717	315	0
05. Pesaren	6,724	538	0	0
06. Tamaurejo	8,898	2,454	0	0
07. Harjodowo	7,474	211	288	0
08. Peron	13,754	219	243	0
09. Damarjati	6,476	1,006	1,143	0
10. Mulyosari	20,121	5,811	846	0
11. Kalipakis	67,722	434	514	0
12. Trimulyo	66,932	908	261	0
13. Selokaton	109,611	1,147	4,263	0
14. Ngadiwarno	121,654	177	0	0
15. Tampingwinarno	676,123	571	1,179	0
16. Kebumen	81,118	698	0	0
17. Sukorejo	1,087,517	2,408	0	0
18. Kalibogor	21,476	1,407	189	0
Jumlah 2007	2,295,600	24,471	13,135	0
2006	3,149,390	23,729	11,960	0
2005	3,149,390	23,729	11,960	0

BPS Kabupaten Kendal

Sumber data : Petugas Peternakan Kecamatan Sukorejo

Catatan :

TABEL : 9.9

Banyaknya Ternak
Kecamatan Sukorejo
Tahun : 2007

Desa	Sapi Biasa	Sapi Perah	Kerbau	Kuda
(1)	(2)	(3)	(4)	(5)
01. Gentinggunung	259	0	0	0
02. Bringinsari	504	0	0	1
03. Purwosari	44	0	0	0
04. Ngargosari	434	1	0	0
05. Pesaren	236	0	0	0
06. Tamanrejo	499	0	0	0
07. Harjodowo	181	0	0	0
08. Peron	254	0	0	0
09. Damarjati	206	0	0	0
10. Mulyosari	433	0	0	0
11. Kalipakis	668	0	0	0
12. Trimulyo	378	0	0	0
13. Selokaton	84	0	11	0
14. Ngadiwarno	218	0	0	0
15. Tampingwinarno	241	0	0	0
16. Kebumen	58	0	0	4
17. Sukorejo	127	6	0	4
18. Kalibogor	357	0	0	0
Jumlah 2007	5,181	7	11	9
2006	5,110	7	8	9
2005	3,596	8	11	4

BPS Kabupaten Kendal

Sumber data : Petugas Peternakan Kecamatan Sukorejo

Catatan :

TABEL : 9.9 (Lanjutan)

**Banyaknya Ternak
Kecamatan Sukorejo
Tahun : 2007**

Desa	Kambing	Domba	Babi
(1)	(6)	(7)	(8)
01. Gentinggunung	202	964	0
02. Bringinsari	164	1,298	0
03. Purwosari	176	65	0
04. Ngargosari	149	1,101	0
05. Pesaren	218	282	0
06. Tamanrejo	404	1,306	0
07. Harjodowo	311	1,294	0
08. Peron	227	1,679	0
09. Damarjati	316	2,554	0
10. Mulyosari	228	126	0
11. Kalipakis	65	314	0
12. Trimulyo	44	152	0
13. Selokaton	148	118	0
14. Ngadiwarno	132	298	0
15. Tampingwinarno	234	226	0
16. Kebumen	88	72	0
17. Sukorejo	112	254	0
18. Kalibogor	54	49	0
Jumlah 2007	3,272	12,152	0
2006	3,203	12,191	0
2005	3,203	12,191	0

BPS Kabupaten Kendal

Sumber data : Petugas Peternakan Kecamatan Sukorejo

Catatan :

TABEL : 10.1

Banyaknya Sarana Angkutan Darat
Kendaraan Bermotor
Kecamatan Sukorejo
Tahun : 2007

Desa	Mobil Penumpang Umum	Bus	Truk	Mobil Pribadi/ Dinas	Sepeda Motor
(1)	(2)	(3)	(4)	(5)	(6)
01. Gentinggunung	7	0	0	1	74
02. Bringinsari	9	0	1	3	152
03. Purwosari	3	0	1	6	131
04. Ngargosari	11	0	0	2	173
05. Pesaren	3	0	2	3	142
06. Tamanrejo	7	0	2	2	202
07. Harjodowo	5	0	5	3	128
08. Peron	8	0	3	3	105
09. Damarjati	5	0	1	3	148
10. Mulyosari	10	0	7	21	266
11. Kalipakis	1	0	0	3	121
12. Trimulyo	4	0	2	5	198
13. Selokaton	18	4	8	13	176
14. Ngadiwarno	20	0	6	7	174
15. Tampingwinarno	9	0	1	6	242
16. Kebumen	5	0	4	7	161
17. Sukorejo	33	13	11	29	207
18. Kalibogor	10	0	2	5	176
Jumlah 2007	168	17	56	122	2.976
2006	164	19	55	109	2.523
2005	164	20	71	103	1.886

BPS Kabupaten Kendal

Sumber data : Statistik Kecamatan Sukorejo
Catatan :

TABEL : 10.2

Banyaknya Sarana Angkutan Darat
Kendaraan Tak Bermotor
Kecamatan Sukorejo
Tahun : 2007

Desa	Dokar	Gerobak Dorong	Gerobak Hewan	Becak	Sepeda
(1)	(2)	(3)	(4)	(5)	(6)
01. Gentinggunung	0	0	0	0	36
02. Bringinsari	0	0	0	0	189
03. Purwosari	0	0	0	0	61
04. Ngargosari	0	0	0	0	162
05. Pesaren	0	0	0	0	52
06. Tamanrejo	0	0	0	0	168
07. Harjodowo	0	0	0	0	19
08. P e r o n	0	0	0	0	88
09. Damarjati	0	0	0	0	106
10. Mulyosari	0	0	0	0	86
11. Kalipakis	0	0	0	0	51
12. Trimulyo	0	0	0	3	142
13. Selokaton	0	0	0	3	61
14. Ngadiwarno	0	0	0	0	92
15. Tampingwinarno	0	0	0	6	48
16. Kebumen	0	0	0	8	44
17. Sukorejo	0	3	0	42	149
18. Kalibogor	0	0	0	0	143
Jumlah 2007	0	3	0	62	1.697
2006	0	3	0	59	1.689
2005	0	3	0	59	853

BPS Kabupaten Kendal

Sumber data : Statistik Kecamatan Sukorejo

Calatan :

TABEL : 10.3
Jenis Permukaan, Kondisi, Dan Kelas Jalan
Kecamatan Sukorejo
Tahun : 2007

Keadaan	Panjang Jalan		
	2005	2006	2007
	(Km)	(Km)	(Km)
(1)	(2)	(3)	(4)
I. Jenis Permukaan			
a. Aspal	39.00	39.00	41.00
b. Kerikil	74.00	74.00	72.00
c. Tanah	6.00	6.00	6.00
d. Lainnya	0.00	0.00	0.00
Jumlah	119.00	119.00	119.00
II. Kondisi Jalan			
a. Baik	110.00	110.00	110.00
b. Sedang	9.00	9.00	9.00
c. Rusak	0.00	0.00	0.00
d. Rusak Berat	0.00	0.00	0.00
Jumlah	119.00	119.00	119.00
III. Kelas Jalan			
a. Kelas I	0.00	0.00	0.00
b. Kelas II	5.00	5.00	5.00
c. Kelas III	8.00	8.00	8.00
d. Kelas IIIA	26.00	26.00	26.00
e. Kelas IV	0.00	0.00	0.00
f. Kelas V	0.00	0.00	0.00
g. Lainnya	80.00	80.00	80.00
Jumlah	119.00	119.00	119.00

BPS Kabupaten Kendal

Sumber data : Kantor Kecamatan Sukorejo

Catatan :

TABEL : 10.4

**Banyaknya Jembatan Desa
Kecamatan Sukorejo**

Tahun : 2007

Desa	Jembatan			
	Besi	Beton	Kayu	Bambu
(1)	(2)	(3)	(4)	(5)
01. Gentinggunung	0	2	0	0
02. Bringinsari	1	2	0	0
03. Purwosari	1	1	0	0
04. Ngargosari	1	0	0	0
05. Pesaren	0	1	0	0
06. Tamanrejo	0	1	0	0
07. Harjodowo	0	0	0	0
08. Peron	0	0	0	0
09. Damarjati	0	1	0	0
10. Mulyosari	0	3	0	0
11. Kalipakis	0	2	0	0
12. Trimulyo	1	3	0	0
13. Selokaton	1	0	0	0
14. Ngadiwarno	3	0	0	0
15. Tampingwinarno	2	0	0	0
16. Kebumen	1	1	0	0
17. Sukorejo	1	1	0	0
18. Kalibogor	0	0	0	0
Jumlah 2007	12	18	0	0
2006	12	18	0	0
2005	12	18	0	0

BPS Kabupaten Kendal

Sumber data : Kantor Kecamatan Sukorejo

Catatan :

TABEL : 11.1
Banyaknya Televisi, Radio, Listrik PLN, Dan Telepon
Kecamatan Sukorejo
Tahun : 2007

Desa	TV	Radio	Listrik PLN	Telepon
(1)	(2)	(3)	(4)	(5)
01. Gentinggunung	88	76	542	0
02. Bringinsari	412	606	868	0
03. Purwosari	512	39	552	0
04. Ngargosari	343	243	451	0
05. Pesaren	191	103	404	0
06. Tamanrejo	554	509	1,068	0
07. Harjodowo	116	108	472	0
08. Peron	131	187	441	0
09. Damarjati	139	107	442	0
10. Mulyosari	662	182	782	16
11. Kalipakis	262	91	401	15
12. Trimulyo	501	388	744	45
13. Selokaton	252	121	433	69
14. Ngadiwarno	372	122	862	28
15. Tampingwinarno	312	126	541	8
16. Kebumen	342	156	974	258
17. Sukorejo	567	219	2,106	749
18. Kalibogor	453	175	462	29
Jumlah 2007	6,209	3,558	12,545	1,217
2006	5,637	2,814	12,293	1,217
2005	4,376	1,860	12,293	1,217

BPS Kabupaten Kendal

Sumber data : Statistik Kecamatan Sukorejo

Catatan :

TABEL : 12.1

Banyaknya Lapangan Olah Raga
Kecamatan Sukorejo

Tahun : 2007

Desa	Sepak Bola	Volley	Bulu Tangkis	Tenis
(1)	(2)	(3)	(4)	(5)
01. Gentinggunung	1	1	0	0
02. Bringinsari	2	1	0	0
03. Purwosari	1	1	0	0
04. Ngargosari	1	1	0	0
05. Pesaren	1	1	0	1
06. Tamanrejo	2	1	0	0
07. Harjodowo	1	1	0	0
08. Peron	1	1	0	0
09. Damarjati	2	1	0	0
10. Mulyosari	2	2	0	0
11. Kalipakis	1	1	0	0
12. Trimulyo	1	1	0	0
13. Selokaton	1	1	0	0
14. Ngadiwarno	1	1	1	1
15. Tampingwinarno	1	1	0	0
16. Kebumen	1	2	3	0
17. Sukorejo	1	2	3	1
18. Kalibogor	1	1	0	0
Jumlah 2007	22	21	7	3
2006	22	21	7	2
2005	22	21	7	2

BPS Kabupaten Kendal

Sumber data : Kantor Kecamatan Sukorejo

Catatan :

TABEL : 13.1

**Banyaknya Surat Pemberitahuan Pajak Terdaftar
Kecamatan Sukorejo**

Tahun : 2007

Desa	Banyaknya Surat Pembe- ritahuan Pajak Terdaftar	Jumlah Rupiah
(1)	(2)	(3)
01. Gentinggunung	2,939	30,200.529.00
02. Bringinsari	3,844	21,750,127.00
03. Purwosari	1,945	15,863,483.00
04. Ngargosari	2,194	20,532,794.00
05. Pesaren	1,814	40,947,454.00
06. Tamanrejo	3,496	31,245,348.00
07. Harjodowo	2,131	21,746,864.00
08. Peron	2,369	20,552,931.00
09. Damarjati	1,216	30,092,159.00
10. Mulyosari	2,743	34,712,688.00
11. Kalipakis	1,479	26,909,150.00
12. Trimulyo	1,931	30,192,951.00
13. Selokaton	1,043	25,876,550.00
14. Ngadiwarno	1,910	51,133,436.00
15. Tampingwinarno	1,419	29,615,337.00
16. Kebumen	1,919	38,703,690.00
17. Sukorejo	3,309	124,079,722.00
18. Kalibogor	1,251	34,741,035.00
Jumlah 2007	38,952	628,896,248.00
2006	37,199	529,792,480.00
2005	55,788	456,371,000.00

BPS Kabupaten Kendal

Sumber data : Kantor Kecamatan Sukorejo

Catatan :

TABEL : 13.2

Pemasukan Pajak Bumi Dan Bangunan
Kecamatan Sukorejo

Tahun : 2007

Desa	Pemasukan PBB	Prosentase
	(000)	(%)
(1)	(2)	(3)
01. Gentinggunung	30,201	4.80
02. Bringinsari	21,750	3.46
03. Purwosari	15,863	2.52
04. Ngargosari	20,532	3.26
05. Pesaren	40,947	6.51
06. Tamanrejo	31,245	4.97
07. Harjodowo	21,747	3.46
08. Peron	20,553	3.27
09. Damarjati	30,092	4.78
10. Mulyosari	34,713	5.52
11. Kalipakis	26,909	4.28
12. Trimulyo	30,193	4.80
13. Selokaton	25,877	4.11
14. Ngadiwarno	51,133	8.13
15. Tampingwinarno	29,615	4.71
16. Kebumen	38,704	6.15
17. Sukorejo	124,080	19.73
18. Kalibogor	34,741	5.52
Jumlah 2007	628,895	100.00
2006	529,792	-
2005	456,371	-

BPS Kabupaten Kendal

Sumber data : Kantor Kecamatan Sukorejo

Catatan :