



Katalog BPS : 1102001.1704030

KECAMATAN KAUR SELATAN DALAM ANGKA 2013



Kerjasama :



BAPPEDA KABUPATEN KAUR



BADAN PUSAT STATISTIK
KABUPATEN KAUR

**KECAMATAN KAUR
SELATAN
DALAM ANGKA
2013**

KECAMATAN KAUR SELATAN DALAM ANGKA 2013

No. Publikasi :1704.1304
Katalog BPS :1102001.1704030

Ukuran Buku : 15 cm x 21 cm
Jumlah Halaman : xi + 65

Naskah :
Koordinator Statistik Kecamatan Kaur selatan

Penyunting :
Seksi Neraca Wilayah dan Analisis Statistik

Gambar Kulit :
Seksi Integrasi Pengolahan dan Diseminasi Statistik

Diterbitkan Oleh :
Badan Perencanaan Pembangunan Daerah (Bappeda) Kabupaten Kaur dan
Badan Pusat Statistik (BPS) Kabupaten Kaur

Boleh dikutip dengan menyebut sumbernya
May be cited with reference to the source

KATA SAMBUTAN

Saya sangat menyambut baik atas terbitnya buku **Kecamatan Kaur selatan Dalam Angka Tahun 2013** oleh Badan Perencanaan Pembangunan Daerah (Bappeda) Kabupaten Kaur yang bekerjasama dengan Badan Pusat Statistik Kabupaten Kaur.

Data-data yang dihimpun dan disajikan merupakan gambaran hasil perkembangan pembangunan yang telah dicapai di Kecamatan Kaur selatan dan sebagai tolok ukur untuk meningkatkan pembangunan tahap berikutnya.

Saya menghimbau kepada semua instansi yang ada di Kecamatan Kaur selatan agar di masa mendatang lebih meningkatkan inventarisasi data dan dapat mendokumentasikannya secara baik, sehingga pada waktu dibutuhkan dapat membantu semua pihak khususnya publikasi Kecamatan Dalam Angka ini.

Kepada semua pihak yang telah membantu terbitnya buku **Kecamatan Kaur selatan Dalam Angka Tahun 2013** khususnya Bappeda dan BPS Kabupaten Kaur, saya mengucapkan ucapan terima kasih dan penghargaan setinggi-tingginya. Semoga publikasi ini bermanfaat bagi kita semua.

Kaur selatan, Agustus 2013

Camat Kaur selatan,

Bahasim, M.TPd.

KATA PENGANTAR

Dewasa ini, kebutuhan terhadap data dirasakan semakin meningkat, bukan hanya dari pihak pemerintah, tetapi juga dari kalangan umum. Banyak konsumen data bahkan menghendaki tersedianya data pada tingkat area terkecil, seperti desa. Karena itulah, terbitnya Publikasi **Kecamatan Kaur selatan Dalam Angka Tahun 2013** ini layak diapresiasi.

Terbitnya publikasi ini juga tidak terlepas dari keseriusan Koordinator Statistik Kecamatan (KSK) dalam mengumpulkan data statistik tingkat kecamatan dari berbagai sumber. Kepada para KSK, saya menyampaikan penghargaan dan terima kasih atas kerja kerasnya, dan kepada narasumber yang menjadi rujukan data statistik ini, saya menyampaikan penghargaan dan terima kasih atas kerja samanya.

Saya berharap publikasi ini mampu memenuhi harapan pemerintah daerah dan masyarakat pada umumnya, yang menggunakan data statistik sebagai bahan perencanaan, monitoring, dan evaluasi perkembangan pembangunan di berbagai sektor, khususnya di Kecamatan Kaur selatan. Semoga publikasi ini bermanfaat dan Tuhan Yang Maha Esa senantiasa meridhoi setiap usaha kita.

Bintuhan, Agustus 2013
Kepala BPS KabupatenKaur,

Ir. A r b i

KATA PENGANTAR

Puji syukur kami panjatkan kepada Tuhan Yang Maha Esa, karena atas rahmat dan hidayah-Nya publikasi ini dapat terwujud sesuai jadwal waktu yang telah ditentukan. Publikasi **Kecamatan Kaur selatan Dalam Angka 2013** merupakan publikasi tahunan yang diterbitkan oleh Koordinator Statistik Kecamatan sebagai dasar untuk mengetahui situasi dan kondisi Kecamatan Kaur selatan tahun 2012.

Data pokok publikasi ini diperoleh dari instansi pemerintah, aparatur desa atau kecamatan yang disajikan dalam bentuk tabel dan grafik dengan format yang sama dengan tahun sebelumnya. Kami menyadari meski telah dilakukan perbaikan dan penyempurnaan tetapi masih ada kekurangan, untuk itu sangat diharapkan saran dan kritik yang membangun.

Publikasi ini terwujud atas partisipasi dan kerja sama dari berbagai pihak, oleh karena itu kami mengucapkan terima kasih dan penghargaan kepada :

1. Camat Kecamatan Kaur selatan
2. Kepala Badan Pusat Statistik Kabupaten Kaur
3. Kepala Desa/aparatur di se-Kecamatan Kaur selatan
4. Semua pihak yang telah memberikan bantuannya

Semoga publikasi ini dapat bermanfaat bagi pengguna data statistik, baik instansi pemerintah, swasta dan perorangan.

Bintuhan, Agustus 2013

KSK Kaur selatan,

S. Slamet Kurniawan, S.E.

DAFTAR ISI

	Halaman
Lembar Katalog.....	ii
Kata Sambutan.....	iii
Kata Pengantar.....	iv
Kata Pengantar.....	v
Daftar Isi.....	vi
Daftar Tabel.....	vii
Sketsa Peta.....	xi
1. Keadaan Geografis.....	1
2. Pemerintahan.....	11
3. Kependudukan.....	17
4. Sosial.....	25
5. Pertanian.....	42
6. Keuangan.....	58
7. Listrik.....	63

DAFTAR TABEL

	Halaman
1. Kondisi Geografis	
1.1 Keadaan Astronomis dan Geografis Wilayah Kecamatan Kaur selatan, 2012.....	3
1.2 Luas Wilayah Kecamatan Menurut Desa di Kecamatan Kaur selatan, 2012.....	4
1.3 Ketinggian Pusat Permukiman Desa Diatas Permukaan Laut (DPL) Menurut Desa di Kecamatan Kaur selatan (m), 2012.....	5
1.4 Letak Geografis Wilayah Kecamatan Menurut Desa di Kecamatan Kaur selatan, 2012.....	6
1.5 Luas Wilayah Menurut Tekstur/Jenis Tanah di Kecamatan Kaur selatan, 2012.....	7
1.6 Jumlah Curah Hujan (Mm) Menurut Bulan di Kecamatan Kaur selatan, 2009-2012.....	8
1.7 Jumlah Hari Hujan (Kali) Menurut Bulan di Kecamatan Kaur selatan, 2009-2012.....	9
1.8 Jarak Antara Kantor Desa dengan Kantor Kecamatan Menurut Desa di Kecamatan Kaur selatan, 2012.....	10
2. Pemerintahan	
2.1 Dasar Hukum Pembentukan Wilayah Desa Menurut Desa di Kecamatan Kaur selatan, 2012.....	13
2.2 Status Wilayah Desa Menurut Desa di Kecamatan Kaur selatan, 2012.....	14
2.3 Klasifikasi Wilayah Desa Menurut Desa di Kecamatan Kaur selatan, 2012.....	15
2.4 Jumlah Satuan Lingkungan Setempat (SLS) Menurut Desa di Kecamatan Kaur selatan, 2012.....	16

3. Kependudukan

3.1	Jumlah Penduduk Berdasarkan Jenis Kelamin Menurut Desa di Kecamatan Kaur selatan, 2012.....	20
3.2	Luas Wilayah, Jumlah Penduduk, dan Kepadatan Penduduk Menurut Desa di Kecamatan Kaur selatan, 2012.....	21
3.3	Jumlah Rumah Tangga, Jumlah Penduduk, dan Rata-rata Anggota Rumah Tangga Menurut Desa di Kecamatan Kaur selatan, 2012.....	22
3.4	Jumlah Penduduk Berdasarkan Jenis Kelamin dan Rasio Jenis Kelamin Menurut Desa di Kecamatan Kaur selatan, 2012.....	23
3.5	Jumlah Penduduk Berdasarkan Jenis Kelamin Menurut Kelompok Umur di Kecamatan Kaur selatan, 2012.....	24

4. Sosial

4.1	Banyaknya Fasilitas Pendidikan Menurut Tingkat Pendidikan di Kecamatan Kaur selatan, 2012.....	28
4.2	Banyaknya Sekolah Dasar/Madrasah Ibtidaiyah Menurut Desa di Kecamatan Kaur selatan, 2012.....	29
4.3	Banyaknya Sekolah Menengah Pertama/Madrasah Tsanawiyah Menurut Desa di Kecamatan Kaur selatan, 2012.....	30
4.4	Banyaknya Sekolah Lanjutan Tingkat Atas Menurut Desa di Kecamatan Kaur selatan, 2012.....	31
4.5	Banyaknya Jumlah Murid dan Guru Menurut Tingkat Pendidikan di Kecamatan Kaur selatan, 2012.....	32
4.6	Banyaknya Sarana Kesehatan Menurut Jenis di Kecamatan Kaur selatan, 2012.....	33
4.7	Banyaknya Sarana Kesehatan Menurut Desa di Kecamatan Kaur selatan, 2012.....	34
4.8	Banyaknya Tenaga Kesehatan Berdasarkan SK Penempatan di Kecamatan Kaur selatan, 2012.....	35
4.9	Banyaknya Tenaga Kesehatan Berdasarkan Tempat Tinggal di Kecamatan Kaur selatan, 2012.....	36
4.10	Banyaknya Kasus Penyakit Menular yang Diamati di Kecamatan Kaur selatan, 2009-2012.....	37

4.11	Banyaknya Peserta KB Aktif dan Alat Kontrasepsi yang Digunakan di Kecamatan Kaur selatan, 2009-2012.....	38
4.12	Banyaknya Peserta KB Baru dan Alat Kontrasepsi yang Digunakan di Kecamatan Kaur selatan, 2009-2012.....	39
4.13	Banyaknya Sarana Ibadah Menurut Desa di Kecamatan Kaur selatan, 2012.....	40
4.14	Banyaknya Pos Kamling dan Personil Hansip Menurut Desa di Kecamatan Kaur selatan, 2012.....	41

5. Pertanian

5.1	Luas Panen Padi Sawah dan Padi Ladang di Kecamatan Kaur selatan (Hektar), 2008-2012.....	45
5.2	Produksi Padi Sawah dan Padi Ladang di Kecamatan Kaur selatan (Ton), 2008-2012.....	46
5.3	Luas Panen Palawija di Kecamatan Kaur selatan (Hektar), 2010-2012...	47
5.4	Produksi Palawija di Kecamatan Kaur selatan (Ton), 2010-2012.....	48
5.5	Luas Panen Sayur-sayuran di Kecamatan Kaur selatan (Hektar), 2010-2012.....	49
5.6	Produksi Sayur-sayuran di Kecamatan Kaur selatan (Ton), 2010-2012.....	50
5.7	Luas Panen Tanaman Buah-buahan di Kecamatan Kaur selatan (Hektar), 2010-2012.....	51
5.8	Produksi Tanaman Buah-buahan di Kecamatan Kaur selatan (Ton), 2010-2012.....	52
5.9	Luas Panen Komoditas Perkebunan di Kecamatan Kaur selatan (Hektar), 2010-2012.....	53
5.10	Produksi Komoditas Perkebunan di Kecamatan Kaur selatan (Ton), 2010-2012.....	54
5.11	Populasi Ternak di Kecamatan Kaur selatan (Ekor), 2010-2012.....	55
5.12	Luas Usaha Budidaya Perikanan Darat di Kecamatan Kaur selatan (Hektar), 2010-2012.....	56

5.13	Produksi dan Nilai Usaha Budidaya Perikanan Darat di Kecamatan Kaur selatan, 2010-2012.....	57
------	---	----

6. Keuangan

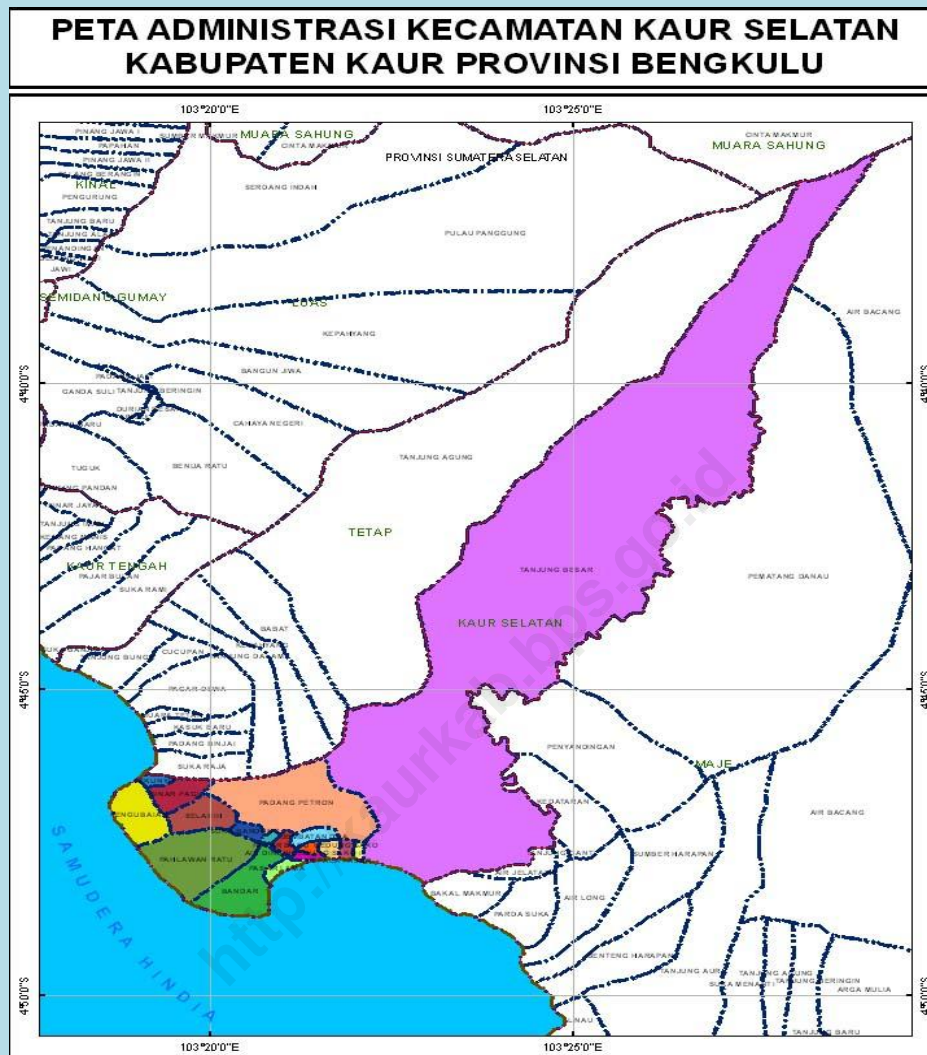
6.1	Banyaknya Koperasi Berdasarkan Desa di Kecamatan Kaur selatan, 2012.....	60
6.2	Banyaknya Akomodasi Menurut Desa di Kecamatan Kaur selatan, 2012.....	61
6.3	Banyaknya Pasar dan Fasilitas Perdagangan Menurut Desa di Kecamatan Kaur selatan, 2012.....	62

7. Listrik

7.1	Banyaknya Rumah Tangga Pemakai Listrik di Berdasarkan Rincian Desa di Kecamatan Kaur selatan, 2012.....	65
-----	---	----

<http://kaurkab.bps.go.id>

SKETSA PETA KECAMATAN KAUR SELATAN



Simbol data pada tabel

- 0 = tidak ada/tidak terdapat
- = data belum tersedia

Keadaan Geografi

1

<http://kaunjab.bps.go.id>

1. KEADAAN GEOGRAFIS

1. Letak Astronomis

Secara astronomis Kecamatan Kaur Selatan terletak pada $4^{\circ}36' 1,2'' - 4^{\circ} 48' 21,4''$ Lintang Selatan dan $103^{\circ} 19' 2,7'' - 103^{\circ} 29' 3,8''$ Bujur Timur. Letak astronomis ini memberikan gambaran bahwa Kecamatan Kaur Selatan beriklim tropis. Terdapat dua musim seperti umumnya kecamatan lain di Kabupaten Kaur yaitu musim penghujan dan musim kemarau. Pada tabel dideskripsikan bahwa musim penghujan lebih banyak terjadi pada akhir hingga awal tahun. Sedangkan musim kering atau kemarau lebih banyak terjadi pada pertengahan tahun.

2. Letak Geografis

Kecamatan Kaur Selatan terletak di sebelah timur Samudera Indonesia dan sebelah barat Pegunungan Bukit Barisan Sumatera, termasuk dalam wilayah administrasi Kabupaten Kaur, Provinsi Bengkulu, Indonesia, merupakan ibukota dari Kabupaten Kaur. Berjarak sekitar 260 km dari ibukota Provinsi Bengkulu, berada bersebelahan dengan Kecamatan Maje, ke arah barat berbatasan dengan Kecamatan Tetap dengan luas wilayah daratan mencapai $92,75 \text{ km}^2$. Kecamatan Kaur Selatan terbentuk berdasarkan Undang-undang No. 3 Tahun 2003 yaitu tentang pembentukan kecamatan Kaur Tengah menjadi bagian wilayah Kabupaten Kaur. Batas-batas wilayah Kecamatan Kaur Selatan adalah :

- ❖ Sebelah paling utara berbatasan langsung dengan Kecamatan Tetap dan Kecamatan Muara Sahung,
- ❖ Sebelah paling selatan berbatasan dengan Samudera Indonesia,
- ❖ Sebelah paling barat berbatasan dengan Kecamatan Tetap, dan
- ❖ Sebelah paling timur berbatasan dengan Kecamatan Maje.

Sebagian wilayah Kecamatan Kaur Selatan berbatasan langsung dengan Samudera Indonesia dengan garis pantai mencapai 8 km.

Tabel 1.1 Keadaan Astronomis dan Geografis Wilayah Kecamatan Kaur Selatan, 2012

Letak Astronomis	
4°36' 1,2" – 4° 48' 21,4"	Lintang Selatan
103° 19' 2,7" – 103° 29' 3,8"	Bujur Timur
Letak Geografis dan Batas Wilayah	
Wilayah Administrasi	Di sebelah
Kecamatan Muara Sahung	Utara
Samudera Indonesia	Selatan
Kecamatan Tetap	Barat
Kecamatan Maje	Timur
Luas wilayah daratan mencapai 92,75 km ² terbagi menjadi 19 desa	

Sumber : Pemerintah Daerah Kabupaten Kaur

Tabel 1.2 Luas Wilayah Kecamatan Menurut Desa di Kecamatan Kaur Selatan, 2012

Nama Desa	Luas (km ²)	Persentase terhadap Luas Kecamatan (%)
(1)	(2)	(3)
Sekunyit	0,45	0,49
Suka Bandung	0,55	0,60
Air Dingin	2,55	2,75
Pasar Baru	0,35	0,38
Jembatan Dua	0,55	0,60
Gedung Sako	0,35	0,38
Bandar	2,55	2,75
Pasar Lama	0,45	0,49
Tanjung Besar	70,15	75,64
Pengubaian	1,95	2,11
Pahlawan Ratu	4,05	4,37
Pasar Sauh	0,15	0,16
Padang Petron	3,15	3,40
Kepala Pasar	0,25	0,27
Sawah Jangkung	1,55	1,67
Selasih	1,55	1,67
Padang Genteng	0,55	0,60
Gedung Sako II	0,35	0,38
Sinar Pagi	1,20	1,30
J u m l a h	92,75	100,00

Sumber : Pemerintah Daerah Kabupaten Kaur

Tabel 1.3 Ketinggian Pusat Permukiman Desa Diatas Permukaan Laut (DPL) Menurut Desa di Kecamatan Kaur Selatan (m), 2012

Nama Desa	Ketinggian DPL (m)
(1)	(2)
Sekunyit	5,00
Suka Bandung	7,00
Air Dingin	10,00
Pasar Baru	10,00
Jembatan Dua	10,00
Gedung Sako	10,00
Bandar	8,00
Pasar Lama	5,00
Tanjung Besar	5,00
Pengubaian	7,00
Pahlawan Ratu	6,00
Pasar Sauh	11,00
Padang Petron	14,00
Kepala Pasar	7,00
Sawah Jangkung	9,00
Selasih	11,00
Padang Genteng	10,00
Gedung Sako II	12,00
Sinar Pagi	15,00

Sumber : Statistik Potensi Desa, Badan Pusat Statistik Kabupaten Kaur

Tabel 1.4 Letak Geografis Wilayah Kecamatan Menurut Desa di Kecamatan Kaur Selatan, 2012

Nama Desa	Pantai	Bukan Pantai	Berbatasan Hutan
(1)	(2)	(3)	(4)
Sekunyit	V	-	-
Suka Bandung	-	V	-
Air Dingin	V	-	-
Pasar Baru	-	V	-
Jembatan Dua	-	V	-
Gedung Sako	-	V	-
Bandar	V	-	-
Pasar Lama	V	-	-
Tanjung Besar	V	-	-
Pengubaian	V	-	-
Pahlawan Ratu	V	-	-
Pasar Sauh	-	V	-
Padang Petron	-	V	-
Kepala Pasar	V	-	-
Sawah Jangkung	-	V	-
Selasih	V	-	-
Padang Genteng	-	V	-
Gedung Sako II	-	V	-
Sinar Pagi	V	-	-
J u m l a h	10	9	-

Sumber : Pemerintah Daerah Kabupaten Kaur

Tabel 1.5 Luas Wilayah Menurut Tekstur/Jenis Tanah di Kecamatan Kaur Selatan, 2012

Jenis Tanah	Luas (km ²)
(1)	(2)
Halus	45,06
Cukup Halus	32,18
Sedang	14,83
Cukup Kasar	0,68
Kasar	0,00
Jumlah	92,75

Sumber : Badan Pertanahan Nasional Kabupaten Kaur

Tabel 1.6 Jumlah Curah Hujan (Mm) Menurut Bulan di Kecamatan Kaur Selatan, 2009-2012

Bulan	Curah Hujan (Mm)			
	2009	2010	2011	2012
(1)	(2)	(3)	(4)	(5)
Januari	380	163	243	139
Februari	241	459	186	244
Maret	82	358	399	351
April	167	303	428	194
Mei	160	283	400	342
Juni	92	269	243	217
Juli	39	189	143	95
Agustus	190	419	49	88
September	591	245	47	121
Oktober	581	443	94	31
November	327	441	628	408
Desember	356	227	631	36
Rata-rata	267,17	316,58	291,00	188,83

Sumber : Kantor Badan Penyuluh Pertanian Kabupaten Kaur

Tabel 1.7 Jumlah Hari Hujan (Kali) Menurut Bulan di Kecamatan Kaur Selatan, 2009-2012

Bulan	Hari Hujan (Kali)			
	2009	2010	2011	2012
(1)	(2)	(3)	(4)	(5)
Januari	18	17	9	10
Februari	15	15	7	11
Maret	7	19	12	12
April	10	14	13	13
Mei	8	16	14	13
Juni	8	16	14	10
Juli	3	11	9	9
Agustus	8	11	5	12
September	17	12	4	11
Oktober	13	16	8	5
November	11	18	13	13
Desember	9	15	14	13
Rata-rata	10,58	15,00	10,17	11,00

Sumber : Kantor Badan Penyuluh Pertanian Kabupaten Kaur

Tabel 1.8 Jarak Antara Kantor Desa dengan Kantor Kecamatan Menurut Desa di Kecamatan Kaur Selatan, 2012

Nama Desa	Jarak ke Kantor Kecamatan (km)
(1)	(2)
Sekunyit	1,10
Suka Bandung	0,50
Air Dingin	0,00
Pasar Baru	0,10
Jembatan Dua	0,50
Gedung Sako	0,60
Bandar	0,10
Pasar Lama	0,20
Tanjung Besar	0,70
Pengubaian	0,50
Pahlawan Ratu	0,20
Pasar Sauh	0,30
Padang Petron	0,60
Kepala Pasar	0,30
Sawah Jangkung	0,80
Selasih	0,70
Padang Genteng	0,30
Gedung Sako II	0,60
Sinar Pagi	0,90

Sumber : Pemerintah Daerah Kabupaten Kaur

Pemerintahan

2

<http://kaunfab.bps.go.id>

2. PEMERINTAHAN

Kecamatan Kaur Selatan dibentuk berdasarkan Undang-Undang Nomor 3 Tahun 2003 bersamaan dengan dibentuknya Kabupaten Kaur. Ibukota Kecamatan Kaur Selatan terletak di Bintuhan.

Kecamatan Kaur Selatan merupakan ibukota Kabupaten Kaur. Wilayah administrasi pemerintahan di Kecamatan Kaur Selatan terdiri dari 18 desa yang berstatus desa definitif dan 1 kelurahan, yaitu Kelurahan Bandar. Sebagai ibukota kabupaten, pusat pelayanan administrasi difokuskan di kecamatan ini, tepatnya di Desa Sinar Pagi, Padang Kempas.

Setiap desa dipimpin oleh kepala desa yang proses penunjukannya dipilih secara langsung oleh masyarakat desa. Sedangkan kelurahan dipimpin seorang lurah yang penunjukannya langsung dari unsur Pegawai Negeri Sipil. Perangkat desa/kelurahan terdiri dari kepala desa/lurah (kades), sekretaris desa (sekdes), kepala urusan (kaur), Badan Perwakilan Desa (BPD).

Sebagian besar desa di Kecamatan Kaur Selatan memiliki Satuan Lingkungan Setempat (SLS) terkecil berupa RT, dusun dan desa/kelurahan yang masing-masing diketuai oleh Ketua RT, Kepala Dusun dan Kepala Desa/Kelurahan. Dengan adanya perangkat atau aparatur desa ini menunjukkan bahwa kelengkapan organisasi pemerintah di Kecamatan Kaur Selatan sudah tertata dengan baik.

Tabel 2.1 Dasar Hukum Pembentukan Wilayah Desa Menurut Desa di Kecamatan Kaur Selatan, 2012

Nama Desa	Dasar Hukum Pembentukan
(1)	(2)
Sekunyit	Permendagri Nomor 18 Tahun 2005
Suka Bandung	Permendagri Nomor 18 Tahun 2005
Air Dingin	Permendagri Nomor 18 Tahun 2005
Pasar Baru	Permendagri Nomor 18 Tahun 2005
Jembatan Dua	Permendagri Nomor 18 Tahun 2005
Gedung Sako	Permendagri Nomor 18 Tahun 2005
Bandar	Permendagri Nomor 18 Tahun 2005
Pasar Lama	Permendagri Nomor 18 Tahun 2005
Tanjung Besar	Permendagri Nomor 18 Tahun 2005
Pengubaian	Perda Nomor 52 Tahun 2005
Pahlawan Ratu	Perda Nomor 50 Tahun 2005
Pasar Sauh	Perda Nomor 49 Tahun 2005
Padang Petron	Perda Nomor 48 Tahun 2005
Kepala Pasar	Perda Nomor 51 Tahun 2005
Sawah Jangkung	Perda Nomor 37 Tahun 2005
Selasih	Perda Nomor 38 Tahun 2007
Padang Genteng	Perda Nomor 39 Tahun 2007
Gedung Sako II	Perda Nomor 40 Tahun 2007
Sinar Pagi	Perda Nomor 40 Tahun 2007

Sumber : Pemerintah Daerah Kabupaten Kaur

Tabel 2.2 Status Wilayah Desa Menurut Desa di Kecamatan Kaur Selatan, 2012

Nama Desa	Status Desa	
	Definitif	Persiapan
(1)	(2)	(3)
Sekunyit	V	-
Suka Bandung	V	-
Air Dingin	V	-
Pasar Baru	V	-
Jembatan Dua	V	-
Gedung Sako	V	-
Bandar	V	-
Pasar Lama	V	-
Tanjung Besar	V	-
Pengubaian	V	-
Pahlawan Ratu	V	-
Pasar Sauh	V	-
Padang Petron	V	-
Kepala Pasar	V	-
Sawah Jangkung	V	-
Selasih	V	-
Padang Genteng	V	-
Gedung Sako II	V	-
Sinar Pagi	V	-
J u m l a h	19	-

Sumber : Pemerintah Daerah Kabupaten Kaur

Tabel 2.3 Klasifikasi Wilayah Desa Menurut Desa di Kecamatan Kaur Selatan, 2012

Nama Desa	Klasifikasi Desa		
	Swasembada	Swakarsa	Swadaya
(1)	(2)	(3)	(4)
Sekunyit	V	-	-
Suka Bandung	V	-	-
Air Dingin	V	-	-
Pasar Baru	V	-	-
Jembatan Dua	V	-	-
Gedung Sako	V	-	-
Bandar	V	-	-
Pasar Lama	V	-	-
Tanjung Besar	V	-	-
Pengubaian	V	-	-
Pahlawan Ratu	V	-	-
Pasar Sauh	V	-	-
Padang Petron	V	-	-
Kepala Pasar	V	-	-
Sawah Jangkung	V	-	-
Selasih	V	-	-
Padang Genteng	V	-	-
Gedung Sako II	V	-	-
Sinar Pagi	V	-	-
J u m l a h	19	0	0

Sumber : Pemerintah Daerah Kabupaten Kaur

Tabel 2.4 Jumlah Satuan Lingkungan Setempat (SLS) Menurut Desa di Kecamatan Kaur Selatan, 2012

Nama Desa	Jumlah Satuan Lingkungan Setempat (SLS)		
	Desa	Dusun	RT
(1)	(2)	(3)	
Sekunyit	1	-	-
Suka Bandung	1	-	-
Air Dingin	1	-	-
Pasar Baru	1	-	-
Jembatan Dua	1	-	-
Gedung Sako	1	-	-
Bandar	1	-	-
Pasar Lama	1	-	-
Tanjung Besar	1	-	-
Pengubaian	1	-	-
Pahlawan Ratu	1	-	-
Pasar Sauh	1	-	-
Padang Petron	1	-	-
Kepala Pasar	1	-	-
Sawah Jangkung	1	-	-
Selasih	1	-	-
Padang Genteng	1	-	-
Gedung Sako II	1	-	-
Sinar Pagi	1	-	-
J u m l a h	19	-	-

Sumber : Pemerintah Daerah Kabupaten Kaur

Kependudukan

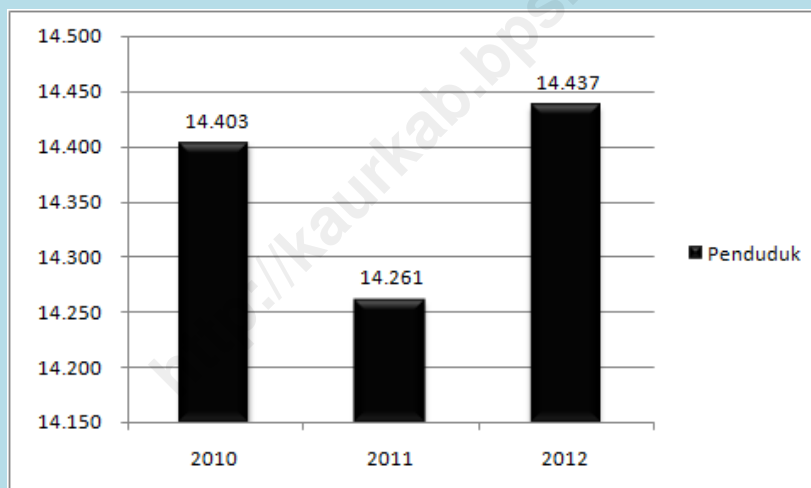
3

<http://kaupab.bps.go.id>

3. KEPENDUDUKAN

Jumlah penduduk Kecamatan Kaur Selatan pada tahun 2012 diperkirakan mencapai 14.437 jiwa. Pada tahun 2011, jumlah penduduk Kecamatan Kaur Selatan tercatat 14.261 jiwa. Artinya, pada tahun 2012 terjadi pertumbuhan penduduk sebesar 1,23 persen. Jumlah penduduk laki-laki mencapai 7.337 jiwa dan perempuan 7.100 jiwa. Rasio jenis kelamin atau *sex ratio* penduduk Kecamatan Kaur Selatan pada 2012 sebesar 103,34. Angka ini menunjukkan bahwa setiap 100 penduduk perempuan di Kecamatan Kaur Selatan terdapat 3 penduduk laki-laki.

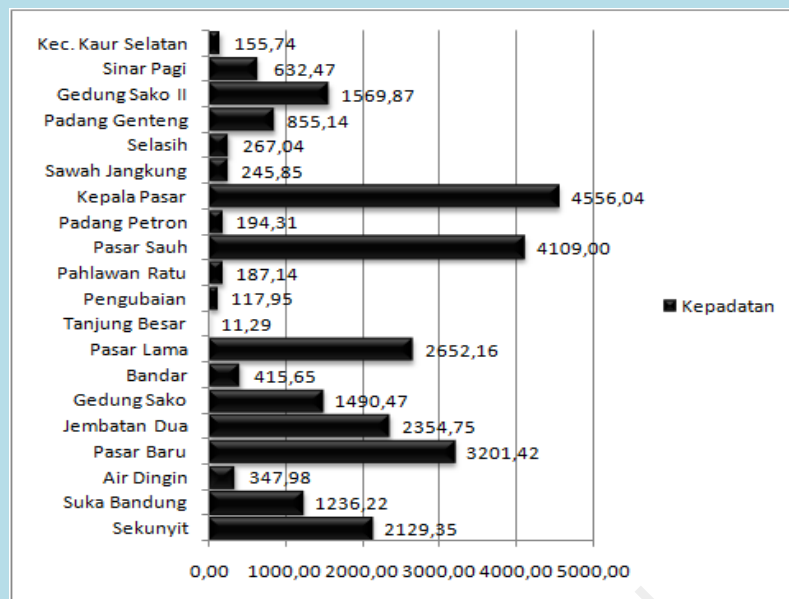
Gambar 1.
Perkembangan Jumlah Penduduk Kecamatan Kaur Selatan, 2010-2012



Sumber : Badan Pusat Statistik Kaur

Dengan luas wilayah 92,75 km² dan jumlah penduduk 14.437 jiwa, maka kepadatan penduduk di Kecamatan Kaur Selatan per km² adalah 103,34 jiwa. Sebaran penduduk menurut desa menunjukkan bahwa jumlah penduduk Kecamatan Kaur Selatan tidak merata tersebar dalam 19 desa/kelurahan dan masih terkonsentrasi di Desa Pasar Baru dengan tingkat kepadatan 3.201,42 jiwa per km². Desa Jembatan Dua memiliki jumlah penduduk terbesar dengan jumlah mencapai 1.295 jiwa, sedangkan Desa Pengubaiian memiliki jumlah penduduk paling sedikit dengan total penduduk 230 jiwa.

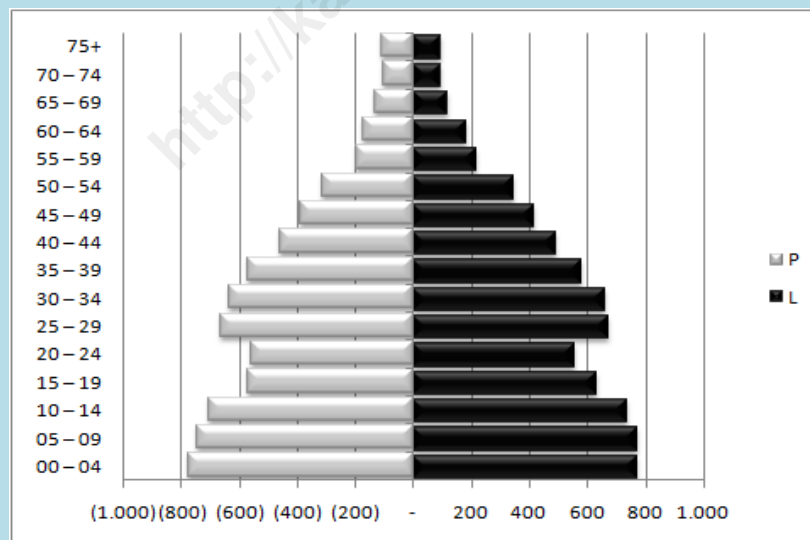
Gambar 2.
Kepadatan Penduduk di Kecamatan Kaur Selatan, 2012



Sumber : Badan Pusat Statistik Kaur

Pada tahun 2012, jumlah rumah tangga yang tercatat sebanyak 3.574 rumah tangga. Rata-rata anggota rumah tangga (ART) adalah sebesar 4,04 jiwa per rumah tangga.

Gambar 3.
Penduduk Laki-laki dan Perempuan (Kelompok Umur), 2012



Sumber : Badan Pusat Statistik Kaur

Secara struktur, penduduk Kecamatan Kaur Selatan didominasi oleh penduduk usia produktif (15-55 tahun). Penduduk usia produktif tercatat sebanyak 75,93 persen. Penduduk usia muda (0-14 tahun) dan penduduk usia tua (≥ 55 tahun) masing-masing 36,78 persen dan 5,31 persen.

Tabel 3.1 Jumlah Penduduk Berdasarkan Jenis Kelamin Menurut Desa di Kecamatan Kaur Selatan, 2012

Nama Desa	Jenis Kelamin		Total
	Laki-laki	Perempuan	
(1)	(2)	(3)	(4)
Sekunyit	490	468	958
Suka Bandung	340	340	680
Air Dingin	453	434	887
Pasar Baru	569	552	1.120
Jembatan Dua	653	642	1.295
Gedung Sako	281	241	522
Bandar	537	523	1.060
Pasar Lama	592	601	1.193
Tanjung Besar	416	376	792
Pengubaian	128	102	230
Pahlawan Ratu	391	366	758
Pasar Sauh	283	333	616
Padang Petron	323	289	612
Kepala Pasar	572	567	1.139
Sawah Jangkung	184	197	381
Selasih	205	209	414
Padang Genteng	251	219	470
Gedung Sako II	281	269	549
Sinar Pagi	387	372	759
J u m l a h	7.337	7.100	14.437

Sumber : Badan Pusat Statistik Kabupaten Kaur

Tabel 3.2 Luas Wilayah, Jumlah Penduduk, dan Kepadatan Penduduk Menurut Desa di Kecamatan Kaur Selatan, 2012

Nama Desa	Luas Wilayah (km ²)	Jumlah Penduduk (jiwa)	Kepadatan (jiwa/km ²)
(1)	(2)	(3)	(4)
Sekunyit	0,45	958	2.129,35
Suka Bandung	0,55	680	1.236,22
Air Dingin	2,55	887	347,98
Pasar Baru	0,35	1.120	3.201,42
Jembatan Dua	0,55	1.295	2.354,75
Gedung Sako	0,35	522	1.490,47
Bandar	2,55	1.060	415,65
Pasar Lama	0,45	1.193	2.652,16
Tanjung Besar	70,15	792	11,29
Pengubaian	1,95	230	117,95
Pahlawan Ratu	4,05	758	187,14
Pasar Sauh	0,15	616	4.109,00
Padang Petron	3,15	612	194,31
Kepala Pasar	0,25	1.139	4.556,04
Sawah Jangkung	1,55	381	245,85
Selasih	1,55	414	267,04
Padang Genteng	0,55	470	855,14
Gedung Sako II	0,35	549	1.569,87
Sinar Pagi	1,20	759	632,47
J u m l a h	92,75	14.437	155,74

Sumber : Badan Pusat Statistik Kabupaten Kaur

Tabel 3.3 Jumlah Rumah Tangga dan Jumlah Penduduk Menurut Desa di Kecamatan Kaur Selatan, 2012

Nama Desa	Jumlah Rumah Tangga	Jumlah Penduduk (jiwa)
(1)	(2)	(3)
Sekunyit	237	958
Suka Bandung	168	680
Air Dingin	220	887
Pasar Baru	277	1.120
Jembatan Dua	321	1.295
Gedung Sako	129	522
Bandar	262	1.060
Pasar Lama	295	1.193
Tanjung Besar	196	792
Pengubaian	57	230
Pahlawan Ratu	188	758
Pasar Sauh	153	616
Padang Petron	152	612
Kepala Pasar	282	1.139
Sawah Jangkung	94	381
Selasih	102	414
Padang Genteng	116	470
Gedung Sako II	136	549
Sinar Pagi	188	759
Jumlah	3.574	14.437

Sumber : Badan Pusat Statistik Kabupaten Kaur

Tabel 3.4 Jumlah Penduduk Berdasarkan Jenis Kelamin dan Rasio Jenis Kelamin Menurut Desa di Kecamatan Kaur Selatan, 2012

Nama Desa	Jenis Kelamin		Rasio Jenis Kelamin
	Laki-laki	Perempuan	
(1)	(2)	(3)	(4)
Sekunyit	490	468	104,60
Suka Bandung	340	340	100,17
Air Dingin	453	434	104,29
Pasar Baru	569	552	103,10
Jembatan Dua	653	642	101,64
Gedung Sako	281	241	116,59
Bandar	537	523	102,71
Pasar Lama	592	601	98,55
Tanjung Besar	416	376	110,76
Pengubaian	128	102	125,72
Pahlawan Ratu	391	366	106,84
Pasar Sauh	283	333	84,82
Padang Petron	323	289	111,62
Kepala Pasar	572	567	100,84
Sawah Jangkung	184	197	93,84
Selasih	205	209	98,10
Padang Genteng	251	219	114,53
Gedung Sako II	281	269	104,53
Sinar Pagi	387	372	104,26
J u m l a h	7.337	7.100	103,34

Sumber : Badan Pusat Statistik Kabupaten Kaur

Tabel 3.5 Jumlah Penduduk Berdasarkan Jenis Kelamin Menurut Kelompok Umur di Kecamatan Kaur Selatan, 2012

Kelompok Umur	Jenis Kelamin		Total
	Laki-laki	Perempuan	
(1)	(2)	(3)	(4)
0 – 4	770	773	1.543
5 – 9	770	746	1.516
10 – 14	737	703	1.441
15 – 19	633	568	1.202
20 – 24	556	557	1.112
25 – 29	673	663	1.337
30 – 34	662	637	1.299
35 – 39	578	570	1.148
40 – 44	490	460	950
45 – 49	418	391	809
50 – 54	343	314	658
55 – 59	219	198	417
60 – 64	183	174	357
65 – 69	116	130	246
70 – 74	95	102	198
75+	93	112	205
J u m l a h	6.587	5.646	12.233

Sumber : Badan Pusat Statistik Kabupaten Kaur

<http://kaurkab.bps.go.id>

Sosial

4

4. SOSIAL

1. Pendidikan

Bidang pendidikan meliputi jumlah fasilitas, jumlah tenaga pengajar dan jumlah murid. Pada tahun 2012 di Kecamatan Kaur Selatan terdapat 13 Sekolah Dasar (SD/MI), 4 Sekolah Lanjutan Tingkat Pertama (SMP/MTs), dan 6 Sekolah Lanjutan Tingkat Atas (SMA/MA/SMK).

Pada tahun yang sama jumlah murid SD, SLTP, dan SLTA masing-masing 1.934 murid, 795 murid, dan 803 murid. Untuk jumlah tenaga pengajar (guru) SD, SLTP, dan SLTA masing-masing adalah 138 guru, 66 guru, dan 85 guru.

Berdasarkan data di atas, dapat kita catat bahwa pada tingkat SD, rasio murid terhadap sekolah adalah 148,77 yang menyatakan bahwa rata-rata jumlah murid di setiap SD di Kecamatan Kaur Selatan adalah 148 murid. Sedangkan rasio murid terhadap guru mencapai 14,01 yang menyatakan setiap guru SD di Kecamatan Kaur Selatan rata-rata mengajar 14 murid. Pada tingkat SLTP, rasio murid terhadap sekolah adalah 198,75. Rata-rata jumlah murid di setiap SLTP di Kecamatan Kaur Selatan adalah 198 murid, sedangkan rasio murid terhadap guru adalah 12,05. Ini artinya bahwa setiap guru SMP di Kecamatan Kaur Selatan rata-rata mengajar 12 murid. Untuk tingkat SLTA, rasio murid terhadap sekolah adalah 133,83. Rasio murid terhadap guru adalah 9,45.

2. Kesehatan

Fasilitas kesehatan yang terdapat di Kecamatan Kaur Selatan pada tahun 2012 adalah 1 puskesmas, 2 puskesmas pembantu, 19 posyandu, 4 apotek, dan 1 polindes. Untuk tenaga medis di kecamatan ini terdapat 3 dokter umum dan 10 bidan. Setiap dokter rata-rata harus melayani 4.812 penduduk. Jumlah akseptor aktif Keluarga Berencana (KB) tercatat 2.141.

3. Keagamaan

Keagamaan meliputi banyaknya penduduk pemeluk agama tertentu dan jumlah sarana ibadah. Hingga tahun 2012 di Kecamatan Kaur Selatan sebagian besar penduduknya memeluk agama Islam dengan kisaran persentase mencapai 99,86 persen. Untuk jumlah sarana ibadah di kecamatan ini tercatat memiliki 25 masjid.

4. Keamanan

Keamanan meliputi banyaknya pos keamanan lingkungan (pos kamling) dan jumlah personil pertahanan sipil (hansip). Pada tahun 2012, hampir semua desa di Kecamatan Kaur Selatan belum memiliki pos kamling (kecuali Desa Selasih), namun demikian kelengkapan personil hansip secara keseluruhan di setiap desa sudah lengkap masing-masing sebanyak 6 personil. Hingga 2012, tercatat personil hansip di kecamatan ini adalah sebanyak 114 personil.

Tabel 4.1 Banyaknya Fasilitas Pendidikan Menurut Tingkat Pendidikan di Kecamatan Kaur Selatan, 2012

Tingkat Pendidikan	Jumlah
(1)	(2)
TK Sederajat	-
SD Sederajat	13
SLTP Sederajat	4
SLTA Sederajat	6

Sumber : Dinas Pendidikan dan Kebudayaan Kabupaten Kaur

<http://kaurkab.bps.go.id>

Tabel 4.2 Banyaknya Sekolah Dasar/Madrasah Ibtidaiyah Menurut Desa di Kecamatan Kaur Selatan, 2012

Nama Desa	SD/MI		Total
	Negeri	Swasta	
(1)	(2)	(3)	(4)
Sekunyit	1	-	1
Suka Bandung	2	-	2
Air Dingin	-	-	-
Pasar Baru	1	-	1
Jembatan Dua	1	-	1
Gedung Sako	-	-	-
Bandar	2	-	2
Pasar Lama	1	-	1
Tanjung Besar	1	-	1
Pengubaian	-	-	-
Pahlawan Ratu	-	-	-
Pasar Sauh	-	-	-
Padang Petron	2	-	2
Kepala Pasar	-	-	-
Sawah Jangkung	1	-	1
Selasih	-	-	-
Padang Genteng	1	-	1
Gedung Sako II	-	-	-
Sinar Pagi	-	-	-
J u m l a h	13	-	13

Sumber : Dinas Pendidikan dan Kebudayaan Kabupaten Kaur

Tabel 4.3 Banyaknya Sekolah Menengah Pertama/Madrasah Tsanawiyah Menurut Desa di Kecamatan Kaur Selatan, 2012

Nama Desa	SMP/MTs		Total
	Negeri	Swasta	
(1)	(2)	(3)	(4)
Sekunyit	-	-	-
Suka Bandung	-	-	-
Air Dingin	-	-	-
Pasar Baru	1	-	1
Jembatan Dua	-	1	1
Gedung Sako	-	-	-
Bandar	-	-	-
Pasar Lama	-	-	-
Tanjung Besar	-	-	-
Pengubaian	-	-	-
Pahlawan Ratu	-	-	-
Pasar Sauh	1	-	1
Padang Petron	1	-	1
Kepala Pasar	-	-	-
Sawah Jangkung	-	-	-
Selasih	-	-	-
Padang Genteng	-	-	-
Gedung Sako II	-	-	-
Sinar Pagi	-	-	-
J u m l a h	3	1	4

Sumber : Dinas Pendidikan dan Kebudayaan Kabupaten Kaur

Tabel 4.4 Banyaknya Sekolah Lanjutan Tingkat Atas Menurut Desa di Kecamatan Kaur Selatan, 2012

Nama Desa	SMA/SMK/MA		Total
	Negeri	Swasta	
(1)	(2)	(3)	(4)
Sekunyit	1	-	1
Suka Bandung	-	-	-
Air Dingin	-	1	1
Pasar Baru	-	-	-
Jembatan Dua	2	-	2
Gedung Sako	-	-	-
Bandar	-	-	-
Pasar Lama	-	-	-
Tanjung Besar	-	-	-
Pengubaian	-	-	-
Pahlawan Ratu	-	-	-
Pasar Sauh	-	-	-
Padang Petron	-	-	-
Kepala Pasar	-	-	-
Sawah Jangkung	-	-	-
Selasih	-	-	-
Padang Genteng	-	-	-
Gedung Sako II	-	-	-
Sinar Pagi	-	-	-
J u m l a h	3	1	4

Sumber : Dinas Pendidikan dan Kebudayaan Kabupaten Kaur

Tabel 4.5 Banyaknya Jumlah Murid dan Guru Menurut Tingkat Pendidikan di Kecamatan Kaur Selatan, 2012

Tingkat Pendidikan	Jumlah Murid			Jumlah Guru		
	L	P	Total	L	P	Total
(1)	(2)	(3)	(4)	(5)	(6)	(7)
SD/MI	988	946	1934	49	89	138
SMP/MTs	375	420	795	33	33	66
SMA/SMK/MA	172	703	803	35	50	85

Sumber : Dinas Pendidikan dan Kebudayaan Kabupaten Kaur

<http://kaurkab.bps.go.id>

Tabel 4.6 Banyaknya Sarana Kesehatan Menurut Jenis di Kecamatan Kaur Selatan, 2012

Sarana Kesehatan	Jumlah
(1)	(2)
Rumah Sakit	-
Puskesmas	1
Puskesmas Pembantu	2
Puskesmas Keliling	-
Posyandu	19
Apotek	4
Poskesdes	-
Polindes	1

Sumber : Dinas Kesehatan Kabupaten Kaur

Tabel 4.7 Banyaknya Sarana Kesehatan Menurut Desa di Kecamatan Kaur Selatan, 2012

Nama Desa	Rumah Sakit	Puskesmas	Pustu	Polindes	Poskesdes
(1)	(2)	(3)	(4)	(5)	(6)
Sekunyit	-	-	1	-	-
Suka Bandung	-	-	-	-	-
Air Dingin	-	-	-	-	-
Pasar Baru	-	-	-	-	-
Jembatan Dua	-	-	-	-	-
Gedung Sako	-	-	-	-	-
Bandar	-	1	-	-	-
Pasar Lama	-	-	-	-	-
Tanjung Besar	-	-	-	-	-
Pengubaian	-	-	-	-	-
Pahlawan Ratu	-	-	-	-	-
Pasar Sauh	-	-	-	-	-
Padang Petron	-	-	-	-	-
Kepala Pasar	-	-	-	-	-
Sawah Jangkung	-	-	-	-	-
Selasih	-	-	-	-	-
Padang Genteng	-	-	-	-	-
Gedung Sako II	-	-	-	-	-
Sinar Pagi	-	-	1	-	-
Jumlah	-	1	2	-	-

Sumber : Dinas Kesehatan Kabupaten Kaur

Tabel 4.8 Banyaknya Tenaga Kesehatan Berdasarkan SK Penempatan Menurut Desa di Kecamatan Kaur Selatan, 2012

Nama Desa	Dokter	Bidan	Dukun Bersalin
(1)	(2)	(3)	(4)
Sekunyit	-	1	-
Suka Bandung	-	-	-
Air Dingin	-	-	-
Pasar Baru	-	-	-
Jembatan Dua	-	-	-
Gedung Sako	-	-	-
Bandar	-	-	-
Pasar Lama	-	-	-
Tanjung Besar	-	1	-
Pengubaian	-	1	-
Pahlawan Ratu	-	-	-
Pasar Sauh	-	-	-
Padang Petron	-	-	-
Kepala Pasar	-	-	-
Sawah Jangkung	-	-	-
Selasih	-	-	-
Padang Genteng	-	-	-
Gedung Sako II	-	1	-
Sinar Pagi	-	-	-
J u m l a h	-	4	-

Sumber : Dinas Kesehatan Kabupaten Kaur

Tabel 4.9 Banyaknya Tenaga Kesehatan Berdasarkan Tempat Tinggal Menurut Desa di Kecamatan Kaur Selatan, 2012

Nama Desa	Dokter	Bidan	Dukun Bersalin
(1)	(2)	(3)	(4)
Sekunyit	-	1	-
Suka Bandung	-	1	-
Air Dingin	2	1	-
Pasar Baru	-	-	-
Jembatan Dua	-	-	-
Gedung Sako	-	1	-
Bandar	1	-	-
Pasar Lama	-	-	-
Tanjung Besar	-	1	-
Pengubaian	-	1	-
Pahlawan Ratu	-	-	-
Pasar Sauh	-	-	-
Padang Petron	-	1	-
Kepala Pasar	-	2	-
Sawah Jangkung	-	-	-
Selasih	-	1	-
Padang Genteng	-	-	-
Gedung Sako II	-	-	-
Sinar Pagi	-	-	-
J u m l a h	3	10	-

Sumber : Dinas Kesehatan Kabupaten Kaur

Tabel 4.10 Banyaknya Kasus Penyakit Menular yang Diamati di Kecamatan Kaur Selatan, 2009-2012

Jenis Penyakit	Tahun			
	2009	2010	2011	2012
(1)	(2)	(3)	(4)	(5)
Diare	-	-	77	-
TBC (+)	-	-	22	-
Malaria (+)	-	-	4	-
Demam Berdarah Dengue	-	-	-	-
Pneumonia	-	-	4	-
Malaria Epidemis	-	-	527	-
J u m l a h	-	-	297	-

Sumber : Dinas Kesehatan Kabupaten Kaur

Tabel 4.11 Banyaknya Peserta KB Aktif dan Alat Kontrasepsi yang Digunakan di Kecamatan Kaur Selatan, 2009-2012

Alat Kontrasepsi	Tahun			
	2009	2010	2011	2012
(1)	(2)	(3)	(4)	(5)
IUD	-	-	-	167
Pil	-	-	-	900
Kondom	-	-	-	93
Suntik	-	-	-	800
Lainnya	-	-	-	212
J u m l a h	-	-	-	2.141

Sumber : Badan Koordinasi Keluarga Berencana Kabupaten Kaur

Tabel 4.12 Banyaknya Peserta KB Baru dan Alat Kontrasepsi yang Digunakan di Kecamatan Kaur Selatan, 2009-2012

Alat Kontrasepsi	Tahun			
	2009	2010	2011	2012
(1)	(2)	(3)	(4)	(5)
IUD	-	-	155	-
Pil	-	-	900	-
Kondom	-	-	96	-
Suntik	-	-	800	-
Lainnya	-	-	206	-
J u m l a h	-	-	2.157	-

Sumber : Badan Koordinasi Keluarga Berencana Kabupaten Kaur

Tabel 4.13 Banyaknya Sarana Ibadah Menurut Desa di Kecamatan Kaur Selatan, 2012

Nama Desa	Masjid	Mushola	Gereja	Pura
(1)	(2)	(3)	(4)	(5)
Sekunyt	2	-	-	-
Suka Bandung	1	-	-	-
Air Dingin	2	-	-	-
Pasar Baru	1	-	-	-
Jembatan Dua	2	-	-	-
Gedung Sako	1	-	-	-
Bandar	1	-	-	-
Pasar Lama	1	-	-	-
Tanjung Besar	1	-	-	-
Pengubaian	1	-	-	-
Pahlawan Ratu	1	-	-	-
Pasar Sauh	1	-	-	-
Padang Petron	1	-	-	-
Kepala Pasar	2	-	-	-
Sawah Jangkung	1	-	-	-
Selasih	2	-	-	-
Padang Genteng	1	-	-	-
Gedung Sako II	-	-	-	-
Sinar Pagi	3	-	-	-
J u m l a h	25	-	-	-

Sumber : Kantor Kementerian Agama Kabupaten Kaur

Tabel 4.14 Banyaknya Pos Kamling dan Personil Hansip Menurut Desa di Kecamatan Kaur Selatan, 2012

Nama Desa	Pos Kamling	Personil Hansip
(1)	(2)	(3)
Sekunyit	-	6
Suka Bandung	-	6
Air Dingin	-	6
Pasar Baru	-	6
Jembatan Dua	-	6
Gedung Sako	-	6
Bandar	-	6
Pasar Lama	-	6
Tanjung Besar	-	6
Pengubaian	-	6
Pahlawan Ratu	-	6
Pasar Sauh	-	6
Padang Petron	-	6
Kepala Pasar	-	6
Sawah Jangkung	-	6
Selasih	1	6
Padang Genteng	-	6
Gedung Sako II	-	6
Sinar Pagi	-	6
J u m l a h	1	114

Sumber : Kantor Kecamatan Kaur Selatan

<http://kaurk2b.bps.go.id>

Pertanian

5

5. PERTANIAN

1. Tanaman Padi dan Palawija

Luas panen padi sawah dan padi ladang pada tahun 2012 sebesar 446,00 hektar mengalami penurunan 12,95 persen dibanding tahun 2011 yang besarnya mencapai 512,37 hektar. Terjadinya penurunan luas panen padi sawah dan padi ladang tersebut berpengaruh terhadap produksi padi dari 2.084,54 ton menjadi 1.832,70 ton. Produktifitas padi sawah dan padi ladang di Kecamatan Kaur Selatan pada tahun 2012 masing-masing mencapai 4,20 ton per hektar dan 2,70 ton per hektar.

Untuk tanaman palawija di Kecamatan Kaur Selatan produksinya masih didominasi oleh tanaman ubi kayu yang besar produksinya mencapai 111,80 ton selama tahun 2012, diikuti produksi jagung, ubi jalar, kacang tanah, kedelai, dan kacang hijau dengan masing-masing produksi 133,40 ton, 46,00 ton, 9,60 ton, 3,60 ton dan 3,00 ton.

2. Hortikultura

Produksi tanaman sayuran selama 2012 di Kecamatan Kaur Selatan didominasi oleh tanaman cabe dengan produksi sekitar 52,00 ton. Produksi sayuran lain adalah kacang panjang 37,00 ton, ketimun 33,00 ton, kangkung 22,00 ton, bayam 13,00 ton, tomat 9,00 ton dan terung 9,00 ton.

3. Perkebunan

Sedangkan pada subsektor perkebunan, kelapa sawit masih merupakan produk unggulan di Kecamatan Kaur Selatan dengan produksi 526,00 ton, kelapa 192,00 ton, kopi 21,25 ton, lada 15,00 ton, dan karet 19,60 ton.

4. Peternakan

Pada subsektor peternakan tercatat populasi sapi potong 1.169 ekor, kerbau 180 ekor, kambing 362 ekor, dan ayam kampung sekitar 8.532 ekor.

5. Perikanan

Subsektor perikanan di Kecamatan Kaur Selatan potensinya pada perikanan tangkap dan budidaya. Kegiatan perikanan tangkap lebih banyak di laut dibanding di perairan umum. Sedangkan budidaya ikan lebih banyak di darat. Berdasarkan data dari Dinas Kelautan dan Perikanan Kabupaten Kaur luas lahan usaha perikanan darat pada tahun 2012 tercatat 238,00 hektar dengan produksi mencapai 105,77 ton.

<http://kaurkab.bps.go.id>

Tabel 5.1 Luas Panen Padi Sawah dan Padi Ladang di Kecamatan Kaur Selatan (Hektar), 2008-2012

Tahun	Padi Sawah	Padi Ladang	Jumlah
(1)	(2)	(3)	(4)
2008	-	-	-
2009	451,85	63,25	515,11
2010	517,34	20,63	537,97
2011	490,74	21,63	512,37
2012	419,00	27,00	446,00

Sumber : Dinas Pertanian, Perkebunan, dan Peternakan Kabupaten Kaur

<http://kaurkab.bps.go.id>

Tabel 5.2 Produksi Padi Sawah dan Padi Ladang di Kecamatan Kaur Selatan (Ton), 2008-2012

Tahun	Padi Sawah	Padi Ladang	Jumlah
(1)	(2)	(3)	(4)
2008	-	-	-
2009	1.897,79	132,83	2.030,62
2010	2.088,00	43,83	2.131,83
2011	2.020,27	64,27	2.084,54
2012	1.759,80	72,90	1.832,70

Sumber : Dinas Pertanian, Perkebunan, dan Peternakan Kabupaten Kaur

<http://kaurkab.bps.go.id>

Tabel 5.3 Luas Panen Palawija di Kecamatan Kaur Selatan (Hektar), 2010-2012

Palawija	Luas Panen (Hektar)		
	2010	2011	2012
(1)	(2)	(3)	(4)
Jagung	52,37	56,71	29,00
Ubi Kayu	16,04	17,48	13,00
Ubi Jalar	7,47	7,05	5,00
Kacang Tanah	16,21	14,71	8,00
Kedelai	2,47	3,18	3,00
Kacang Hijau	2,03	2,01	3,00

Sumber : Dinas Pertanian, Perkebunan, dan Peternakan Kabupaten Kaur

Tabel 5.4 Produksi Palawija di Kecamatan Kaur Selatan (Ton), 2010-2012

Palawija	Produksi (Ton)		
	2010	2011	2012
(1)	(2)	(3)	(4)
Jagung	189,75	189,75	133,40
Ubi Kayu	189,38	206,16	111,80
Ubi Jalar	71,75	68,16	46,00
Kacang Tanah	16,71	14,87	9,60
Kedelai	2,52	3,21	3,60
KacangHijau	1,96	1,98	3,00

Sumber : Dinas Pertanian, Perkebunan, dan Peternakan Kabupaten Kaur

Tabel 5.5 Luas Panen Sayur-sayuran di Kecamatan Kaur Selatan (Hektar), 2010-2012

Jenis Sayuran	Luas Panen (Hektar)		
	2010	2011	2012
(1)	(2)	(3)	(4)
Kacang Panjang	-	-	10,00
Cabe	-	-	13,00
Tomat	-	-	3,00
Terung	-	-	7,00
Ketimun	-	-	8,00
Kangkung	-	-	8,00
Bayam	-	-	5,00
Lainnya	-	-	-

Sumber : Dinas Pertanian, Perkebunan, dan Peternakan Kabupaten Kaur

Tabel 5.6 Produksi Sayur-sayuran di Kecamatan Kaur Selatan (Ton), 2010-2012

Jenis Sayuran	Produksi (Ton)		
	2010	2011	2012
(1)	(2)	(3)	(4)
Kacang Panjang	-	-	37,00
Cabe	-	-	52,00
Tomat	-	-	9,00
Terung	-	-	9,00
Ketimun	-	-	33,00
Kangkung	-	-	22,00
Bayam	-	-	13,00
Lainnya	-	-	-

Sumber : Dinas Pertanian, Perkebunan, dan Peternakan Kabupaten Kaur

Tabel 5.7 Luas Panen Buah-buahan di Kecamatan Kaur Selatan (Hektar), 2010-2012

Jenis Buah-buahan	Luas Panen (Hektar)		
	2010	2011	2012
(1)	(2)	(3)	(4)
Mangga	-	-	-
Durian	-	-	-
Jeruk	-	-	-
Pisang	-	-	-
Pepaya	-	-	-
Nenas	-	-	-
Adpokat	-	-	-
Sawo	-	-	-
Rambutan	-	-	-
Salak	-	-	-
Lainnya	-	-	-

Sumber : Dinas Pertanian, Perkebunan, dan Peternakan Kabupaten Kaur

Tabel 5.8 Produksi Panen Buah-buahan di Kecamatan Kaur Selatan (Ton), 2010-2012

Jenis Buah-buahan	Produksi (Ton)		
	2010	2011	2012
(1)	(2)	(3)	(4)
Mangga	-	-	-
Durian	-	-	-
Jeruk	-	-	-
Pisang	-	-	-
Pepaya	-	-	-
Nenas	-	-	-
Adpokat	-	-	-
Sawo	-	-	-
Rambutan	-	-	-
Salak	-	-	-
Lainnya	-	-	-

Sumber : Dinas Pertanian, Perkebunan, dan Peternakan Kabupaten Kaur

Tabel 5.9 Luas Panen Komoditas Perkebunan di Kecamatan Kaur Selatan (Hektar), 2010-2012

Komoditas	Luas Panen (Hektar)		
	2010	2011	2012
(1)	(2)	(3)	(4)
Karet	-	-	-
Kelapa	-	-	-
Kelapa Sawit	-	-	-
Kopi	-	-	-
Lada	-	-	-
Coklat	-	-	-
Cengkeh	-	-	-
Pinang	-	-	-

Sumber : Dinas Pertanian, Perkebunan, dan Peternakan Kabupaten Kaur

Tabel 5.10 Produksi Komoditas Perkebunan di Kecamatan Kaur Selatan (Ton), 2010-2012

Komoditas	Produksi (Ton)		
	2010	2011	2012
(1)	(2)	(3)	(4)
Karet	15,13	19,55	19,60
Kelapa	384,00	414,48	192,00
Kelapa Sawit	4.146,26	4.294,08	526,00
Kopi	16,84	17,16	21,25
Lada	62,96	5,63	15,00
Coklat	10,15	10,74	3,50
Cengkeh	10,92	9,71	9,62
Pinang	37,25	16,77	20,90

Sumber : Dinas Pertanian, Perkebunan, dan Peternakan Kabupaten Kaur

Tabel 5.11 Populasi Ternak di Kecamatan Kaur Selatan (Ekor), 2010-2012

Jenis Ternak	Populasi (Ekor)		
	2010	2011	2012
(1)	(2)	(3)	(4)
Sapi Perah	-	-	-
Sapi Potong	-	1.169	-
Kerbau	-	180	-
Kuda	-	-	-
Kambing	-	362	-
Domba	-	-	-
Ayam Kampung	-	8.532	-
Ayam Petelur	-	-	-
Ayam Pedaging	-	-	-
Itik	-	572	-

Sumber : Dinas Pertanian, Perkebunan, dan Peternakan Kabupaten Kaur

Tabel 5.12 Luas Usaha Budidaya Perikanan Darat di Kecamatan Kaur Selatan (Hektar), 2010-2012

Jenis Usaha	Luas Usaha (Hektar)		
	2010	2011	2012
(1)	(2)	(3)	(4)
Kolam	-	58,00	-
Tebat Tekhnis	-	40,00	-
Perikanan Sawah	-	40,00	-
Perairan Umum	-	-	-
Tambak	-	100,00	-
Lainnya	-	-	-
J u m l a h	-	238,00	-

Sumber : Dinas Kelautan dan Perikanan Kabupaten Kaur

Tabel 5.13 Produksi dan Nilai Usaha Budidaya Perikanan Darat di Kecamatan Kaur Selatan, 2010-2012

Jenis Usaha	2011		2012	
	Produksi (Ton)	Nilai (Juta Rp)	Produksi (Ton)	Nilai (Juta Rp)
(1)	(2)	(3)	(4)	
Kolam	135,39	-	105,77	-
Tebat Tekhnis	-	-	-	-
Perikanan Sawah	-	-	-	-
Perairan Umum	-	-	-	-
Tambak	-	-	-	-
Lainnya	-	-	-	-
Jumlah	135,77	-	105,77	-

Sumber : Dinas Kelautan dan Perikanan Kabupaten Kaur

<http://kaurkub.bps.go.id>

Keuangan

6

6. KEUANGAN

Sektor keuangan, persewaan, dan jasa perusahaan dan sektor perdagangan, hotel, dan restoran di Kecamatan Kaur Selatan belum mengalami perkembangan yang sangat berarti. Hal ini dapat kita lihat dari jumlah sarana penunjang keuangan seperti koperasi, pasar, akomodasi dan hotel, dan lain sebagainya yang masih sangat terbatas.

Koperasi terdiri atas Koperasi Unit Desa (KUD) dan koperasi lainnya. Hingga akhir tahun 2012 di Kecamatan Kaur Selatan tercatat sebanyak 3 koperasi lainnya. Sedangkan Koperasi Unit Desa (KUD) yang dimaksudkan pemerintah untuk membantu pertumbuhan ekonomi di wilayah setempat belum dapat berjalan.

Mengingat Kecamatan Kaur Selatan merupakan ibukota kabupaten, maka pergerakan ekonomi di wilayah ini lebih maju dibandingkan kecamatan lainnya. Di kecamatan ini terdapat 5 bank, 1 pegadaian, 8 hotel, dan beberapa kompleks pertokoan seperti ruko. Namun demikian, sektor pertanian masih menjadi pekerjaan utama penduduk Kecamatan Kaur Selatan.

Tabel 6.1 Banyaknya Koperasi Berdasarkan Desa di Kecamatan Kaur Selatan, 2012

Nama Desa	KUD	Koperasi Lainnya
(1)	(2)	(3)
Sekunyit	-	-
Suka Bandung	-	2
Air Dingin	-	-
Pasar Baru	-	1
Jembatan Dua	-	-
Gedung Sako	-	-
Bandar	-	-
Pasar Lama	-	-
Tanjung Besar	-	-
Pengubaian	-	-
Pahlawan Ratu	-	-
Pasar Sauh	-	-
Padang Petron	-	-
Kepala Pasar	-	-
Sawah Jangkung	-	-
Selasih	-	-
Padang Genteng	-	-
Gedung Sako II	-	-
Sinar Pagi	-	-
J u m l a h	-	3

Sumber : Kantor Kecamatan Kaur Selatan

Tabel 6.2 Banyaknya Akomodasi Menurut Desa di Kecamatan Kaur Selatan, 2012

Nama Desa (1)	Jenis Akomodasi	
	Rumah makan (2)	Hotel (3)
Sekunyit	-	-
Suka Bandung	-	4
Air Dingin	-	1
Pasar Baru	-	-
Jembatan Dua	-	-
Gedung Sako	-	-
Bandar	-	-
Pasar Lama	-	-
Tanjung Besar	-	-
Pengubaian	-	1
Pahlawan Ratu	-	2
Pasar Sauh	-	-
Padang Petron	-	-
Kepala Pasar	-	-
Sawah Jangkung	-	-
Selasih	-	-
Padang Genteng	-	-
Gedung Sako II	-	-
Sinar Pagi	-	-
J u m l a h	-	8

Sumber : Kantor Kecamatan Kaur Selatan

Tabel 6.3 Banyaknya Pasar dan Fasilitas Perdagangan Menurut Desa di Kecamatan Kaur Selatan, 2012

Nama Desa	Jenis Pasar		Toko/Warung Kelontong
	Pasar Tradisional	Pasar Modern	
(1)	(2)	(3)	(4)
Sekunyit	-	-	-
Suka Bandung	-	-	-
Air Dingin	-	-	-
Pasar Baru	-	-	-
Jembatan Dua	-	-	-
Gedung Sako	-	-	-
Bandar	-	-	-
Pasar Lama	-	-	-
Tanjung Besar	-	-	-
Pengubaian	-	-	-
Pahlawan Ratu	-	-	-
Pasar Sauh	-	-	-
Padang Petron	-	-	-
Kepala Pasar	-	-	-
Sawah Jangkung	-	-	-
Selasih	-	-	-
Padang Genteng	-	-	-
Gedung Sako II	-	-	-
Sinar Pagi	-	-	-
J u m l a h	-	-	-

Sumber : Kantor Kecamatan Kaur Selatan

<http://kaurkab.bps.go.id>

Listrik

7

7. LISTRIK

Dalam era yang serba elektronik ini, listrik merupakan kebutuhan pokok dalam mengembangkan ekonomi masyarakat di suatu wilayah. Keunggulan listrik dibanding energi lain adalah listrik sangat mudah dikonversikan ke dalam bentuk energi lain, mudah disalurkan, dan dapat disimpan. Oleh sebab itu tenaga listrik adalah salah satu bagian dari system energi, yang memegang peranan penting dalam pembangunan ekonomi suatu negara. Bahkan sangat sering, angka konsumsi listrik per kapita digunakan pula sebagai salah satu angka yang menunjukkan tingkat kemakmuran suatu wilayah.

Pada pertengahan tahun 2012, jumlah rumah tangga di Kecamatan Kaur Selatan diperkirakan mencapai 3.574 rumah tangga. Pendataan Potensi Desa (Podes) yang dilaksanakan Badan Pusat Statistik pada tahun 2011 menunjukkan sekitar 2.516 atau 71,28 persen rumah tangga sudah menikmati listrik. Rumah tangga pengguna listrik PLN mencapai 2.189 rumah tangga sedangkan pengguna listrik non PLN mencapai 327 rumah tangga. Masih sekitar 1.014 atau 28,72 persen rumah tangga di Kecamatan Kaur Selatan belum menikmati listrik PLN dan non PLN.

Tabel 7.1 Banyaknya Rumah Tangga Pemakai Listrik di Berdasarkan Rincian Desa di Kecamatan Kaur Selatan, 2012

Nama Desa	Jenis	
	Listrik PLN	Listrik Non PLN
(1)	(2)	(3)
Parda Suka	144	11
Air Long	120	3
Linau	177	8
Way Hawang	80	67
Tanjung Baru	200	31
Penyandingan	91	13
Tanjung Aur	187	13
Kedataran	157	27
Tanjung Ganti	133	15
Benteng Harapan	-	40
Suka Menanti	167	13
Sinar Mulia	80	20
Bakal Makmur	100	3
Muara Jaya	191	6
Tanjung Agung	63	6
Arga Mulia	60	2
Air Jelatang	67	17
Sumber Harapan	76	26
Tanjung Beringin	95	7
J u m l a h	2.189	327

Sumber : Potensi Desa 2011, Badan Pusat Statistik Kabupaten Kaur

The background is a solid blue color with a series of thin, white, curved lines that sweep across the lower half of the page, creating a sense of motion and data flow.

DATA

MENCERDASKAN BANGSA

<http://www.kab.bps.go.id>