



Katalog BPS : 1102002.3173.030

# STATISTIK KECAMATAN SEZENEN 2011



**BADAN PUSAT STATISTIK  
KOTA ADMINISTRASI JAKARTA PUSAT**





# STATISTIK KECAMATAN SEZEN 2011





# **STATISTIK KECAMATAN SENEN 2011**

**Nomor Publikasi : 3173.1214**  
**Katalog BPS : 1102002.3173.030**  
**Ukuran Buku : 25 cm x 17,5 cm**  
**Jumlah Halaman : v + 19 halaman**

**Naskah :  
Seksi Neraca Wilayah dan Analisis Statistik**

**Penyunting :  
Seksi Neraca Wilayah dan Analisis Statistik**

**Gambar Sampul :  
Seksi Integrasi Pengolahan dan Diseminasi Statistik**

**Diterbitkan Oleh :  
BPS Kota Administrasi Jakarta Pusat**

**Boleh dikutip dengan menyebutkan sumbernya**



## Kata Sambutan



Dengan memanjatkan puji syukur kehadiran Tuhan Yang Maha Kuasa, saya menyambut baik penerbitan publikasi **Statistik Kecamatan Senen 2011** yang dilakukan oleh Badan Pusat Statistik (BPS) Kota Administrasi Jakarta Pusat. Penyusunan publikasi **Statistik Kecamatan Senen 2011** ini merupakan inovasi dan pengembangan kegiatan perstatistikan serta penyebarluasan informasi sebagai salah satu upaya untuk mewujudkan visi BPS sebagai “pelopor data statistik terpercaya untuk semua”.

Penerbitan publikasi **Statistik Kecamatan Senen 2011** dimaksudkan untuk melengkapi ragam publikasi statistik yang telah tersedia di daerah seperti Senen Dalam Angka 2011 yang telah terbit secara rutin dalam memotret kondisi daerah. Buku ini menyajikan indikator-indikator terpilih yang menggambarkan tentang kondisi daerah dalam bentuk tampilan uraian deskriptif sederhana.

Saya berharap, publikasi Statistik Kecamatan Senen 2011 ini mampu memberikan informasi secara cepat dan tepat kepada pemerintah daerah dan masyarakat yang dapat digunakan sebagai dasar perencanaan, monitor dan evaluasi mengenai perkembangan pembangunan di berbagai sektor serta membantu para pengguna data lainnya dalam memahami kondisi umum daerahnya.

Akhirnya, saya mengucapkan terima kasih dan penghargaan setinggi-tingginya kepada semua pihak yang telah berpartisipasi hingga terbitnya publikasi ini, dan semoga Tuhan Yang Maha Kuasa senantiasa meridhoi usaha kita.

Jakarta, Desember 2011  
Kepala Badan Pusat Statistik  
Kota Administrasi Jakarta Pusat

Dr. Heru Margono, M.Sc

iii





## Kata Pengantar



Publikasi **Statistik Kecamatan Senen 2011** merupakan edisi pertama yang diterbitkan oleh Badan Pusat Statistik Kota Administrasi Jakarta Pusat. Publikasi ini berisi berbagai data dan informasi terpilih seputar Senen dengan harapan dapat membantu pengguna data dalam memahami perkembangan pembangunan serta potensi yang ada di Kecamatan Senen.

Publikasi ini dimaksudkan untuk melengkapi publikasi statistik yang sudah terbit secara rutin setiap tahun, dengan penyajian yang lebih menekankan pada analisis deskriptif. Materi tulisannya disajikan dalam sembilan bab, memuat berbagai informasi/indikator terpilih yang terkait dengan pembangunan di berbagai sektor di Kecamatan Senen, sehingga diharapkan dapat menjadi bahan rujukan/kajian dalam perencanaan dan evaluasi pembangunan.

Kami sadari publikasi ini masih jauh dari sempurna, kritik dan saran membangun dari berbagai pihak sangat diharapkan untuk penyempurnaan penerbitan mendatang. Semoga publikasi ini dapat memenuhi tuntutan kebutuhan data statistik di wilayah Senen.

Jakarta, Desember 2011  
Koordinator Statistik Kecamatan Senen  
Kota Administrasi Jakarta Pusat

**ABDUL KHOWI**

v







## Daftar Isi

|                          |     |
|--------------------------|-----|
| KATA SAMBUTAN            | iii |
| KATA PENGANTAR           | iv  |
| DARTAR ISI               | v   |
| Bab 1 Geografi dan Iklim | 1   |
| Bab 2 Pemerintahan       | 4   |
| Bab 3 Penduduk           | 5   |
| Bab 4 Pendidikan         | 8   |
| Bab 5 Kesehatan          | 9   |
| Bab 6 Kemiskinan         | 11  |
| Bab 7 Sarana Sosial      | 14  |
| Bab 8 Hotel dan Restoran | 16  |
| Bab 9 Perekonomian       | 17  |

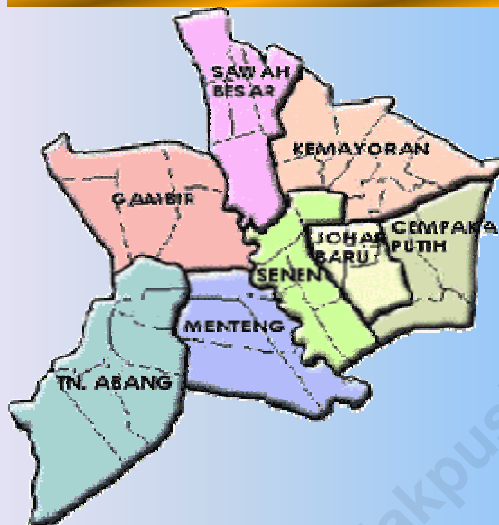


# GEOGRAFI DAN IKLIM

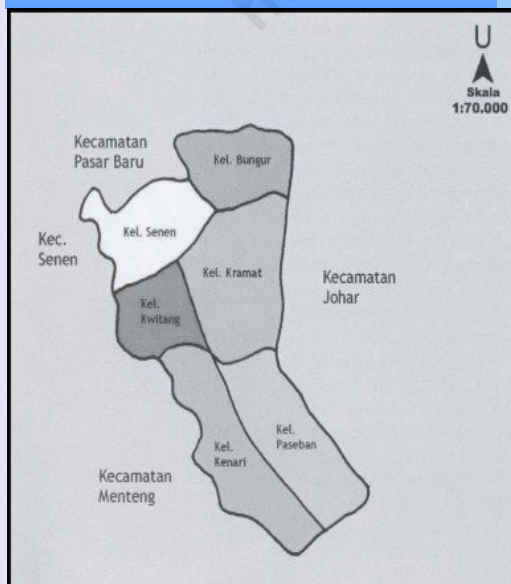
Kecamatan Senen merupakan daerah yang sebagian besar adalah dataran.

# 1

**Kecamatan Senen diantara seluruh kecamatan di Jakarta Pusat**



**Kecamatan Senen diantara seluruh kecamatan di Jakarta Pusat**



Kecamatan Senen merupakan salah satu kecamatan di ibukota negara, yang terletak di Kota Administrasi Jakarta Pusat. Kecamatan ini dinamakan menurut pasar Senen. Di kecamatan ini terletak Stasiun pasar Senen.

Kecamatan Senen merupakan daerah yang sebagian besar perkantoran, pusat perdagangan, dan pemukiman penduduk. Lokasinya dekat dengan pemerintahan kota membuat kecamatan ini menjadi tempat ideal bagi penduduk asli maupun pendatang untuk bermukim.

Adapun batas batas wilayah kecamatan Senen yaitu, di sebelah Timur: Jln kereta api dan kali Sentiong sebelah Utara: Jln Pejambon, Jln Abd Rahman Saleh, Jln Kalilio Senen, Jln Kepu selatan, Jln Gunung sahari I dan Jln Kalibaru Timur Raya disebelah Barat: kali ciliwung dan di sebelah Selatan: Jln Pramuka, Matraman dan Jln. Letjen Suprpto (Tanah Tinggi Barat/ Poncol) Sedangkan topografi permukaan daratan kecamatan ini relatif datar.

# 1

## GEOGRAFI DAN IKLIM

Luas Wilayah Kecamatan Senen adalah 4,22Km<sup>2</sup>.

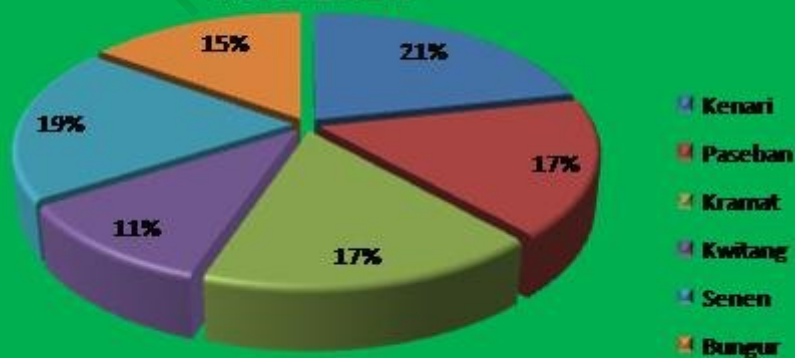
Berdasarkan Surat Keputusan Gubernur Provinsi DKI Jakarta Nomor 171 Tahun 2007, maka luas wilayah Kecamatan Senen 4,22 km<sup>2</sup>. Secara administrasi pemerintahan, Kecamatan Senen terdiri dari 6 Kelurahan, yaitu Kelurahan Kenari, Paseban, Kramat, Kwitang dan Bungur

Kelurahan Kenari merupakan kelurahan yang terluas dengan luas wilayah 0,91km<sup>2</sup> atau sekitar 21,68 persen dari seluruh luas Kecamatan Senen dan kelurahan yang terkecil luasnya adalah Kelurahan Kwitang dengan luas wilayah 0,45km<sup>2</sup> atau sekitar 10,66 persen dari seluruh luas wilayah Kecamatan Senen.

Atrium Senen Kecamatan Senen, Jakarta Pusat



Luas kecamatan menurut kelurahan



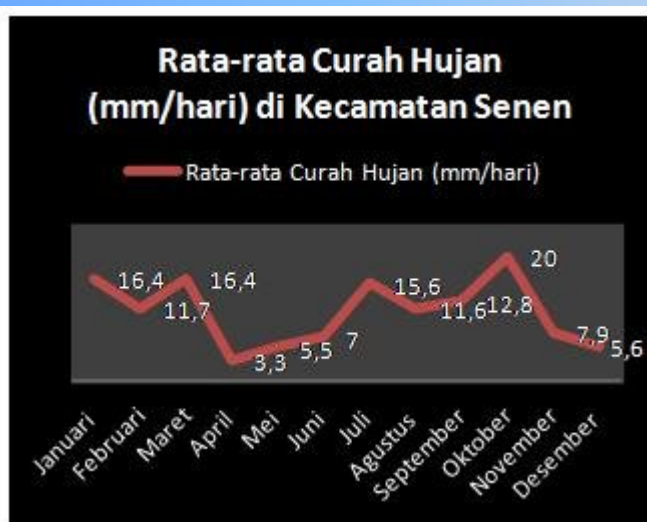
Sumber : SK Gubernur Provinsi DKI Jakarta No. 171/2007



# GEOGRAFI DAN IKLIM

Kecamatan Senen memiliki iklim tropis dengan curah hujan rata-rata 199,8 mm

# 1



Sumber : Badan Meteorologi, Klimatologi dan Geofisika

Data iklim yang disajikan dalam buku ini diperoleh dan diolah dari Badan Meteorologi, Klimatologi dan Geofisika (BMKG) Kemayoran, Jakarta Pusat. Data tersebut digunakan untuk lingkup wilayah Jakarta Pusat.

Iklim di Kecamatan Senen secara umum tidak berbeda jauh dengan daerah lain di Jakarta Pusat. Sebagai bagian dari daerah tropis yang

hanya mengenal musim hujan dan kemarau,

Kecamatan Tanah Abang dengan curah hujan rata-rata 199,8 mm. Curah hujan tertinggi terjadi pada bulan Oktober dengan curah hujan sebesar 380,9 mm dan jumlah hari hujan selama 23 hari. Sedangkan curah hujan terendah terjadi pada bulan April dengan curah hujan sebesar 26,7mm dan jumlah hari hujan hanya 8 hari. Rata-rata suhu udara di Kecamatan Tanah Abang berkisar antara 28,4°C hingga 32,3°C. Rata-rata kelembaban udara di Jakarta Pusat adalah 77,8 persen dengan kelembaban tertinggi 81 persen yang

## Iklim Hujan, Udara dan Angin, Tahun 2010

| Uraian           | Tertinggi | Bulan | Terendah | Bulan   | Rata-rata |
|------------------|-----------|-------|----------|---------|-----------|
| (1)              | (2)       | (3)   | (4)      | (5)     | (6)       |
| Curah Hujan      | 380,9 mm  | Okt   | 26,7 mm  | Apr     | 199,8 mm  |
| Hari Hujan       | 23 hari   | Jan   | 8 hari   | Apr     | 17 hari   |
| Temperatur Udara | 29,7 °C   | Apr   | 27,4 °C  | Jan     | 28,4 °C   |
| Temperatur Maks  | 33,7 °C   | Mei   | 30,8 °C  | Jan     | 32,3 °C   |
| Temperatur Min   | 26,5 °C   | Apr   | 24,6 °C  | Jan     | 25,5 °C   |
| Kelembaban Udara | 81%       | Feb   | 74%      | Apr     | 77,8%     |
| Tekanan Udara    | 1010,9mb  | Jan   | 1007,4mb | Des     | 1009,6mb  |
| Kecepatan Angin  | 20Knot    | Okt   | 9Knot    | Agu/Sep | 11,8Knot  |

Sumber : Badan Meteorologi, Klimatologi dan Geofisika Kemayoran



# 2

## PEMERINTAHAN

Kecamatan Senen terdiri dari 6 kelurahan, 47 RW, 511 RT dan 29.522 Rukun

Berdasarkan Peraturan Daerah Provinsi Daerah Khusus Ibukota Jakarta No 10 Tahun 2008, kecamatan dipimpin oleh seorang Camat yang berkedudukan dibawah dan bertanggung jawab kepada Walikota/Bupati melalui Sekretaris Kota Administrasi/Kabupaten Administrasi. Sedangkan kelurahan, berkedudukan dibawah dan bertanggung jawab kepada Walikota/Bupati melalui Camat.

Secara administrasi, Kecamatan Senen terbagi menjadi 6 kelurahan. Dan untuk mempermudah koordinasi dan pemantauan, setiap kelurahan dibagi menjadi beberapa rukun warga (RW) dan rukun warga terbagi menjadi beberapa rukun tetangga (RT).

Kecamatan Senen terdiri 48 RW dan 513 RT. Pada tahun 2010, terdapat 29.522 rumah tangga. Kelurahan Bungur memiliki 130RT, 10RW dan rumah tangga terbanyak, yaitu kelurahan Kramat Sebanyak 7.207 rumah tangga.

Jumlah pegawai organik pemerintah DKI Jakarta Kecamatan Senen adalah 77 orang, Jika diperhatikan antara PNS dengan jumlah pegawai, maka 1 pegawai organik pemerintahan di Kecamatan Tanah Abang melayani 384 rumah tangga.

### Jumlah RT RW dan KK

| Kelurahan     | RW        | RT         | Rumah<br>Tangga |
|---------------|-----------|------------|-----------------|
| (1)           | (4)       | (5)        | (6)             |
| Kenari        | 8         | 54         | 2 257           |
| Paseban       | 8         | 115        | 7 013           |
| Kramat        | 8         | 96         | 7 207           |
| Kwitang       | 9         | 81         | 5 175           |
| Senen         | 5         | 36         | 1 620           |
| Bungur        | 10        | 131        | 6 250           |
| <b>Jumlah</b> | <b>48</b> | <b>513</b> | <b>29 522</b>   |

### Jumlah Pegawai Di tiap Kelurahan

| Kelurahan     | Jumlah    |
|---------------|-----------|
| (1)           | (2)       |
| Kenari        | 11        |
| Paseban       | 10        |
| Kramat        | 13        |
| Kwitang       | 14        |
| Senen         | 15        |
| Bungur        | 13        |
| <b>Jumlah</b> | <b>76</b> |

Sumber : Laporan Kecamatan Senen



| Jumlah Penduduk Kecamatan Senen Tahun 2000 dan 2010 menurut Kelurahan |        |        |
|---|--------|--------|
| Kecamatan   | 2000   | 2010   |
| (1)   | (2)    | (3)    |
| Kenari  | 8 451  | 7 868  |
| Paseban   | 18 988 | 21 157 |
| Kramat  | 25 988 | 25 664 |
| Kwitang   | 14 151 | 14 306 |
| Senen   | 5 934  | 8 965  |
| Bungur  | 16 860 | 16 580 |
| Jumlah  | 90.372 | 94.540 |

Sumber: Sensus Penduduk 2000, dan 2010 BPS

**Tahukah Anda**  
Sensus Penduduk dilaksanakan setiap sepuluh tahun sekali pada tahun berakhiran 0, misal: 2010.

| Luas Wilayah dan Kepadatan Penduduk di Kecamatan Senen, Tahun 2010 |                         |           |
|--|-------------------------|-----------|
| Kecamatan  | Luas (Km <sup>2</sup> ) | Kepadatan |
| (1)  | (2)                     | (3)       |
| Kenari   | 0,91                    | 8 646     |
| Paseban  | 0,71                    | 29 798    |
| Kramat   | 0,71                    | 36 146    |
| Kwitang  | 0,45                    | 31 791    |
| Senen  | 0,81                    | 11 068    |
| Bungur   | 0,63                    | 26 317    |
| Jumlah   | 4,22                    | 22 403    |

Sumber : BPS Kota Adm. Jakarta Pusat

Berdasarkan hasil Sensus Penduduk 2010, jumlah penduduk Kecamatan Senen adalah 94.540 orang, yang terdiri atas 47.287 laki-laki atau sekitar 50,01 persen dari seluruh jumlah penduduk kecamatan Tanah Abang dan 47.253 perempuan atau sekitar 49,99 persen dari seluruh jumlah penduduk kecamatan Senen. Dari hasil SP2010 tersebut terlihat bahwa penduduk Kecamatan Senen paling banyak tinggal di Kelurahan Kramat yakni sebanyak 25.664 orang, kemudian diikuti oleh Kelurahan Paseban sebanyak 21.157 orang. Sedangkan jumlah penduduk paling sedikit adalah Kelurahan Kenari yaitu sebanyak 7.868 orang.

Jika dibandingkan dengan hasil Sensus Penduduk 2000, Kecamatan Senen mengalami kenaikan jumlah penduduk sebesar 0,95

persen. Fenomena kenaikan jumlah penduduk tersebut tidak terjadi di seluruh kelurahan, hanya Paseban, Kwitang, dan Senen.

Dengan luas wilayah 4,22 Km<sup>2</sup>, maka rata-rata tingkat kepadatan penduduk Kecamatan Senen adalah 15.533 orang per Km<sup>2</sup>. Kelurahan Kramat memiliki jumlah kepadatan penduduk yang tertinggi yaitu 36.146 orang per Km<sup>2</sup>. Kelurahan dengan tingkat kepadatan penduduk terendah adalah Kelurahan Kenari, yaitu 8.646 orang.

# 3

## PENDUDUK

Kecamatan Senen lebih banyak penduduk laki-laki dibandingkan perempuan dengan *sex ratio* 143,76

Dilihat dari komposisi penduduk antara laki-laki dan perempuan terlihat bahwa di Kecamatan Senen lebih banyak penduduk laki-laki dibandingkan perempuan dengan *sex ratio* 143, yang berarti setiap 100 perempuan terdapat 143 laki-laki. Kelurahan Kenari, Paseban, Kwitang dan Senen mempunyai *sex ratio* dibawah 100 yang artinya adalah penduduk perempuan lebih banyak dibandingkan laki-laki.

Secara agregat, laju pertumbuhan penduduk di Kecamatan Senen per tahun selama sepuluh tahun terakhir yakni dari tahun 2000-2010 sebesar 0,45 persen. Laju pertumbuhan penduduk tersebut berbanding terbalik dengan periode satu dekade sebelumnya (1990-2000) yang mengalami pertumbuhan negatif yaitu sebesar -2,19 persen. Laju pertumbuhan penduduk Kelurahan Senen adalah tertinggi dibandingkan kelurahan lainnya di Kecamatan Tanah Abang yaitu sebesar 4,21 persen. Di sisi lain laju pertumbuhan penduduk yang terendah di Kelurahan Gelora yaitu sebesar minus 0,71 persen.

**Sex Ratio dan Jumlah Penduduk Kecamatan Senen menurut Kelurahan dan Jenis Kelamin, 2010**

| Kecamatan | Laki-laki | Perempuan | Sex Ratio |
|-----------|-----------|-----------|-----------|
| (1)       | (2)       | (3)       | (4)       |
| Kenari    | 38 17     | 40 51     | 94,22     |
| Paseban   | 104 63    | 106 94    | 97,84     |
| Kramat    | 132 36    | 124 28    | 106,50    |
| Kwitang   | 70 88     | 72 18     | 98,20     |
| Senen     | 42 72     | 46 93     | 91,03     |
| Bungur    | 84 11     | 81 69     | 102,96    |
| Jumlah    | 47 287    | 47 253    | 143,766   |

Sumber : Sensus Penduduk 2010 BPS Jakarta Pusat

### Tahukah Anda

*Sex ratio* dihitung dengan membagi jumlah penduduk laki-laki dengan jumlah penduduk

**Pertumbuhan Penduduk Kecamatan Senen menurut kelurahan, 2010**

| Kecamatan | 1990-2000 | 2000-2010 |
|-----------|-----------|-----------|
| (1)       | (2)       | (3)       |
| Kenari    | -2,54     | -0,71     |
| Paseban   | -3,20     | 1,09      |
| Kramat    | -0,79     | -0,13     |
| Kwitang   | -1,82     | 0,11      |
| Senen     | -4,29     | 4,21      |
| Bungur    | -2,27     | -0,17     |
| Jumlah    | -2,19     | 0,45      |

Sumber : Sensus Penduduk 2010 BPS Jakpus

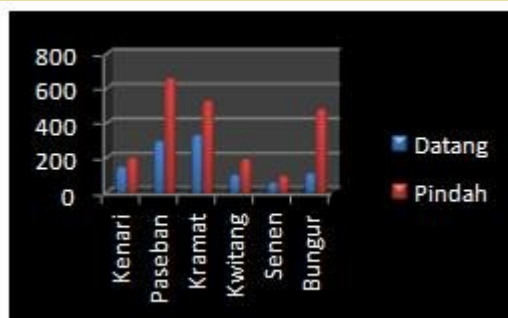




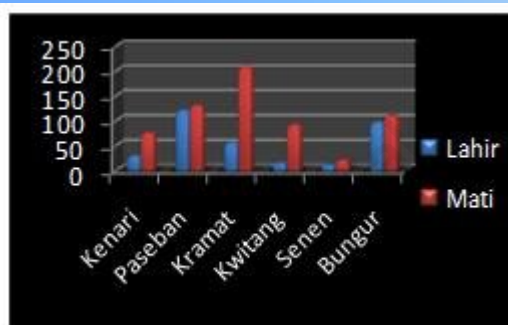
Pada tahun 2010 kedatangan penduduk masuk ke dalam Kecamatan Senen tercatat sebanyak 1.429 orang

# 3

**Kedatangan dan Kepindahan Penduduk di Kecamatan Senen, 2010**



**Kelahiran dan Kematian Penduduk**



Jakarta merupakan magnet bagi penduduk dari daerah lain. Sehingga tidak heran jika setiap tahunnya selalu saja banyak orang yang datang ke Jakarta untuk mengadu nasib baik mereka yang memiliki keterampilan maupun tidak.

Kedatangan penduduk ini tentu saja mempengaruhi perkembangan jumlah penduduk suatu wilayah, termasuk Kecamatan Senen. Pada tahun 2010 kedatangan penduduk masuk ke dalam Kecamatan Senen tercatat sebanyak 1.025 orang. Sedangkan penduduk yang pindah meninggalkan Kecamatan Senen pada tahun 2010 tercatat sebanyak 2.139 orang.

**Jumlah Penduduk Yang Lahir, Mati, Datang dan Pindah**

| Kelurahan | Lahir | Mati | Datang | Pindah |
|-----------|-------|------|--------|--------|
| (1)       | (2)   | (3)  | (4)    | (5)    |
| Kenari    | 29    | 76   | 145    | 197    |
| Paseban   | 121   | 131  | 294    | 656    |
| Kramat    | 56    | 208  | 329    | 526    |
| Kwitang   | 15    | 92   | 98     | 190    |
| Senen     | 11    | 21   | 52     | 91     |
| Bungur    | 97    | 111  | 107    | 479    |
| Jumlah    | 329   | 639  | 1025   | 2139   |

Sumber : Suku Dinas Kependudukan dan Penacatatan Sipil Jakarta Pusat

# 4

## PENDIDIKAN

Pada tahun 2010 Kecamatan Senen memiliki 40 SD Negeri dan 1 SMP Negeri.

Untuk mendukung pembangunan sumber daya manusia diperlukan sarana dan prasarana pendidikan yang memadai dan mencukupi. Pada tahun 2010 terdapat 40 sekolah dasar negeri, 1 sekolah menengah pertama, 1 sekolah menengah atas, dan 1 sekolah menengah kejuruan.

Sedangkan untuk sekolah swasta ada 22 taman kanak-kanak, 11 sekolah dasar, 16 sekolah menengah pertama, 10 sekolah menengah atas, 4 sekolah menengah kejuruan, dan 5 perguruan

**Jumlah Sekolah Negeri Menurut Kelurahan, 2010**

| Kelurahan | SD  | SMP | SMA | SMK |
|-----------|-----|-----|-----|-----|
| (1)       | (2) | (3) | (4) | (5) |
| Kenari    | 12  | 1   | 1   | -   |
| Paseban   | 13  | -   | -   | 1   |
| Kramat    | 9   | -   | -   | -   |
| Kwitang   | 1   | -   | -   | -   |
| Senen     | 1   | -   | -   | -   |
| Bungur    | 4   | -   | -   | -   |
| Jumlah    | 40  | 1   | 1   | 1   |

Sumber : Kantor Kelurahan se-Kecamatan Senen

**Jumlah Sekolah Swasta Menurut Kelurahan, 2010**

| Kelurahan | TK  | SD  | SMP | SMA | SMK | Akademi/PT |
|-----------|-----|-----|-----|-----|-----|------------|
| (1)       | (2) | (3) | (4) | (5) | (6) | (7)        |
| Kenari    | 3   | -   | 3   | 3   | 1   | 3          |
| Paseban   | 2   | 3   | 5   | 2   | 2   | -          |
| Kramat    | -   | 4   | 4   | 3   | -   | 2          |
| Kwitang   | 2   | 3   | -   | -   | 1   | -          |
| Senen     | 1   | 1   | 1   | 1   | -   | -          |
| Bungur    | 6   | -   | 3   | 1   | -   | -          |
| Jumlah    | 14  | 11  | 16  | 10  | 4   | 5          |

Sumber : Kantor Kelurahan se-Kecamatan Senen





Kecamatan Senen memiliki 3 rumah sakit umum, 4 Rumah sakit bersalin/rumah bersalin, 7 puskesmas.



Kesehatan merupakan salah satu kebutuhan dasar manusia, untuk itu ketersediaan sarana kesehatan merupakan hal yang sangat penting untuk diperhatikan. Untuk memberikan pelayanan kesehatan bagi penduduk, Pada tahun 2010 di Kecamatan Senen tersedia 8 rumah sakit umum, 4 rumah sakit bersalin/ rumah bersalin, 7 puskesmas, 18 poliklinik, dan 21 tempat praktek dokter.



Tahun 2010 Kecamatan Senen memiliki 90 Tenaga Kesehatan yang terdiri dari 55 orang dokter pria, 9 dokter wanita, 3 dokter gigi, 13 orang bidan, 5 orang mantri kesehatan, dan 4 dukun bayi.

**Jumlah Fasilitas Kesehatan Menurut Kelurahan, 2010**

| Kelurahan     | Rumah Sakit | Rumah Bersalin | Poliklinik | Puskesmas | Tempat Praktek Dokter |
|---------------|-------------|----------------|------------|-----------|-----------------------|
| (1)           | (2)         | (3)            | (4)        | (5)       | (6)                   |
| Kenari        | 2           | 2              | 7          | 2         | 4                     |
| Paseban       | 3           | 1              | 2          | 1         | 3                     |
| Kramat        | 1           | 1              | 2          | 1         | 10                    |
| Kwitang       | -           | -              | 3          | 1         | 2                     |
| Senen         | 1           | -              | 2          | 1         | 1                     |
| Bungur        | 1           | -              | 2          | 1         | 1                     |
| <b>Jumlah</b> | <b>8</b>    | <b>4</b>       | <b>18</b>  | <b>7</b>  | <b>21</b>             |

Sumber : Kantor Kelurahan se-Kecamatan Senen

# 5

## KESEHATAN

Kecamatan Senen memiliki 8 rumah sakit umum, 4 Rumah sakit bersalin/rumah bersalin, 7 puskesmas.

**Jumlah Tenaga Kesehatan Menurut Kelurahan, 2010**

| Kelurahan     | Dokter Pria | Dokter Wanita | Dokter Gigi | Bidan     | Mantri Kesehatan | Dukun Bayi |
|---------------|-------------|---------------|-------------|-----------|------------------|------------|
| (1)           | (2)         | (3)           | (4)         | (5)       | (6)              | (7)        |
| Kenari        | 2           | 1             | -           | 3         | -                | -          |
| Paseban       | 12          | 1             | 1           | 2         | -                | -          |
| Kramat        | -           | 1             | -           | 1         | 1                | -          |
| Kwitang       | 32          | 1             | -           | 4         | 2                | 2          |
| Senen         | 3           | 1             | -           | 2         | 2                | 2          |
| Bungur        | 6           | 4             | 2           | 2         | -                | -          |
| <b>Jumlah</b> | <b>55</b>   | <b>9</b>      | <b>3</b>    | <b>14</b> | <b>5</b>         | <b>4</b>   |

Sumber : Kantor Kelurahan se-Kecamatan Senen



Jumlah penduduk menengah ke bawah di Kecamatan Senen pada tahun 2010 sebanyak 4.034 atau 12,13 persen dari total RTS se-Kota Administrasi Jakarta Pusat.

# 6



Kemiskinan merupakan salah satu persoalan mendasar yang menjadi perhatian di negara berkembang, tidak terkecuali Indonesia. Oleh karena itu, berbagai strategi upaya penanggulangan dan pengentasan kemiskinan terus dilakukan. Pada tahun 2005, BPS untuk pertama kalinya melaksanakan kegiatan Pendataan Sosial Ekonomi Penduduk 2005 (PSE05) yang menghasilkan data mikro tentang kemiskinan, yaitu data base Rumah Tangga Sasaran (RTS). Data hasil PSE05 tersebut kemudian dimutakhirkan pada tahun 2008 dengan nama Pendataan Program Perlindungan Sosial (PPLS08).

Pada tahun 2009 dilakukan Pemutakhiran (Updating) Rumah Tangga Sasaran 2009 (UDRTS09) dan pada tahun berikutnya yaitu tahun 2010 dilakukan kembali pemutakhiran (Updating) Rumah Tangga Sasaran 2010 (UDRTS10). Data hasil empat kegiatan tersebut digunakan untuk pelaksanaan kegiatan pengentasan kemiskinan.

Besar kecilnya jumlah penduduk miskin sangat dipengaruhi oleh garis kemiskinan karena penduduk miskin didefinisikan sebagai penduduk yang memiliki rata-rata pengeluaran perkapita perbulan di bawah garis kemiskinan. Jumlah rumah tangga miskin (RTS) di Kecamatan Senen pada tahun 2010 sebanyak 4.034 Rumah Tangga yang tersebar di 6 kelurahan atau 12,87 persen dari total RTS se-Kota Administrasi Jakarta Pusat.



# 6

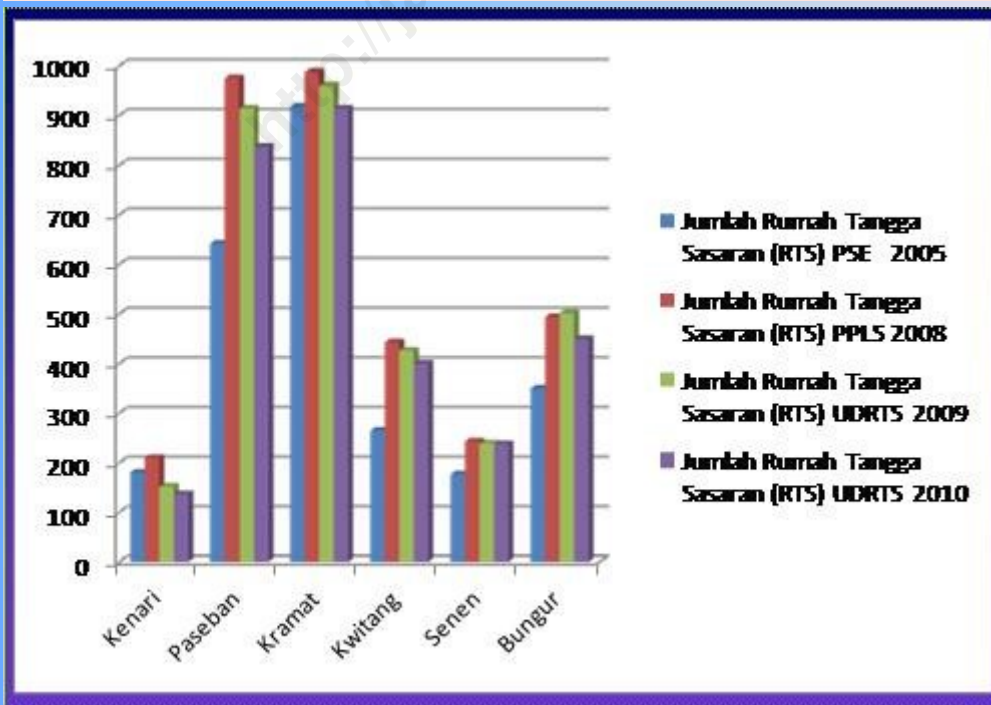
## KEMISKINAN

Jumlah penduduk menengah ke bawah di Kecamatan Senen pada tahun 2010 sebanyak 4.034 atau 12,13 persen dari total RTS se-Kota Administrasi Jakarta Pusat.

Jumlah RTS Kecamatan Senen menurut kelurahan 2005-2010

| Kelurahan | Jumlah Rumah Tangga Sasaran (RTS) |           |            |            |
|-----------|-----------------------------------|-----------|------------|------------|
|           | PSE 2005                          | PPLS 2008 | UDRTS 2009 | UDRTS 2010 |
| (1)       | (2)                               | (3)       | (4)        | (5)        |
| Kenari    | 180                               | 210       | 152        | 137        |
| Paseban   | 642                               | 975       | 914        | 837        |
| Kramat    | 918                               | 988       | 960        | 914        |
| Kwitang   | 265                               | 443       | 426        | 400        |
| Senen     | 177                               | 243       | 239        | 238        |
| Bungur    | 350                               | 494       | 502        | 450        |
| Jumlah    | 3.341                             | 4.484     | 4.276      | 4.034      |

Sumber : BPS Jakarta Pusat

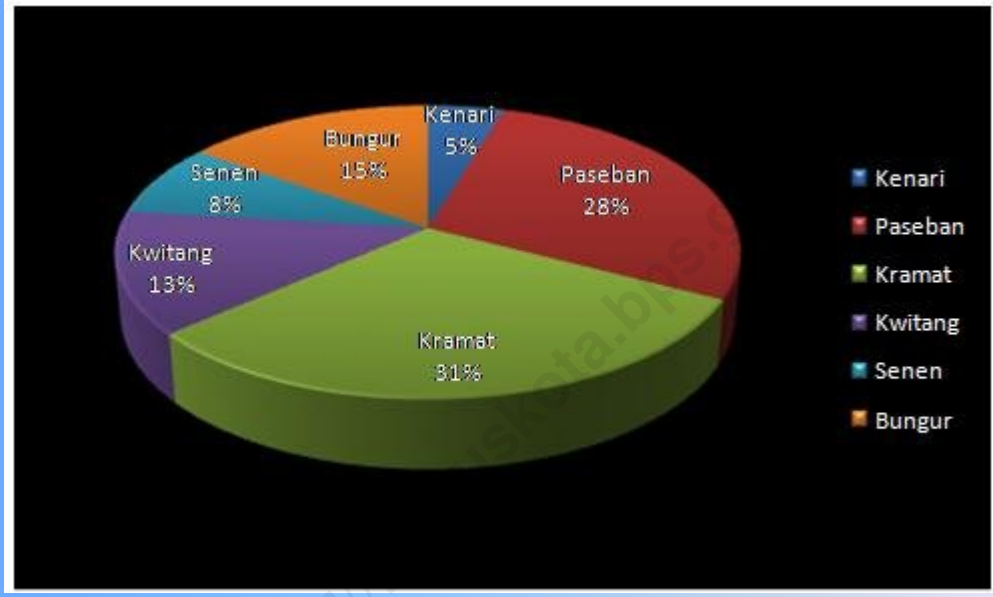




# 6

Jumlah penduduk menengah ke bawah di Kecamatan Tanah Abang pada tahun 2010 sebanyak 2.802 atau 12,13 persen dari total RTS se-Kota Administrasi Jakarta Pusat.

## Persentase RTS Kecamatan Senen Menurut Kelurahan 2010



## Jumlah RW Kumuh Kecamatan Tanah Abang Menurut Kelurahan 2010

| Kelurahan | Jumlah RW |
|-----------|-----------|
| (1)       | (2)       |
| Kenari    | 1         |
| Paseban   | 1         |
| Kramat    | 2         |
| Kwitang   | 2         |
| Senen     | 1         |
| Bungur    | 1         |
| Jumlah    | 8         |

Salah satu indikator keberhasilan pembangunan suatu daerah pada tingkat mikro adalah berkurangnya daerah kumuh. Pada tahun 2010 jumlah RW kumuh di Kecamatan Senen sebanyak 8 RW. Kelurahan Kramat dan Kwitang merupakan kelurahan yang paling banyak terdapat RW kumuh, yaitu masing-masing 2 RW.

Sumber : BPS Jakarta Pusat



# 7

## SARANA SOSIAL

Kecamatan Senen memiliki 46 Masjid, 71 Musholla/Langgar, 15 Gereja Kristen, dan 4 Gereja Katolik.

Secara umum, di Kecamatan Tanah Abang terdapat 46 Masjid, 71 Musholla/Langgar, 15 Gereja, 4 gereja katolik, dan 3 tempat ibadah lainnya.

Sarana lain yang juga tidak kalah penting ketersediaannya adalah fasilitas olah raga. Di Kecamatan Senen fasilitas olahraga yang tersedia diantaranya lapangan sepak bola, bola voli, lapangan bulu tangkis, Lapangan tenis, dan kolam renang.



**Jumlah Tempat Ibadah Menurut Kelurahan, 2010**

| Kelurahan | Masjid | Langgar/<br>Musholla | Gereja<br>Kristen | Gereja<br>Katolik | Vihara |
|-----------|--------|----------------------|-------------------|-------------------|--------|
| (1)       | (2)    | (3)                  | (4)               | (5)               | (6)    |
| Kenari    | 10     | 15                   | 5                 | 1                 | -      |
| Paseban   | 12     | 14                   | 1                 | 1                 | -      |
| Kramat    | 6      | 17                   | 5                 | -                 | -      |
| Kwitang   | 5      | 13                   | 1                 | -                 | -      |
| Senen     | 5      | 6                    | 1                 | 1                 | -      |
| Bungur    | 8      | 6                    | 2                 | 1                 | -      |
| Jumlah    | 46     | 71                   | 15                | 4                 | -      |

Sumber : Laporan tahunan Kecamatan Senen

# SARANA SOSIAL

# 7

Kecamatan Senen memiliki 46 Masjid, 71 Musholla,  
15 Langgar, 15 Gereja Kristen, dan 4 Gereja Katolik.

Keberadaan Sarana Olahraga Menurut Kelurahan, 2010

| Kelurahan<br>Village | Sepak<br>Bola | Bola<br>Voli | Bulu<br>Tangkis | Bola<br>Basket | Tenis<br>Lapan-<br>gan | Kolam<br>Renang |
|----------------------|---------------|--------------|-----------------|----------------|------------------------|-----------------|
| (1)                  | (2)           | (3)          | (4)             | (5)            | (6)                    | (7)             |
| Kenari               | -             | v            | v               | -              | -                      | -               |
| Paseban              | -             | v            | v               | -              | -                      | v               |
| Kramat               | -             | -            | -               | -              | -                      | -               |
| Kwitang              | -             | v            | -               | -              | -                      | -               |
| Senen                | -             | v            | v               | -              | -                      | v               |
| Bungur               | -             | v            | v               | -              | v                      | v               |

Catatan : v = Memiliki  
- = Tidak memiliki

Sumber : Laporan tahunan kecamatan Senen

# 8

## HOTEL & RESTORAN

Kecamatan Senen terdapat 10 hotel berbintang juga terdapat 173 restoran atau rumah makan.

Jakarta Pusat menjadi salah satu tempat tujuan utama wisatawan baik domestik maupun mancanegara. Untuk menunjang tingginya tingkat kunjungan ke Jakarta Pusat khususnya Kecamatan Senen sebagai pusat perdagangan dan perkantoran, diperlukan ketersediaan sarana akomodasi yang memadai. Sarana akomodasi tersebut antara lain hotel dan restoran.

Pada tahun 2010 di Kecamatan Senen terdapat 10 hotel berbintang, 15 hotel non bintang dan 173 restoran atau rumah makan.



Jumlah Hotel, dan Restoran Menurut Kelurahan, 2010

| Kelurahan | Hotel Bintang | Hotel Non Bintang | Restoran/Rumah Makan |
|-----------|---------------|-------------------|----------------------|
| (1)       | (2)           | (3)               | (4)                  |
| Kenari    | 3             | 2                 | 25                   |
| Paseban   | 1             | 1                 | 11                   |
| Kramat    | 2             | 5                 | 26                   |
| Kwitang   | 1             | 4                 | 30                   |
| Senen     | 2             | -                 | 45                   |
| Bungur    | 1             | 3                 | 36                   |
| Jumlah    | 10            | 15                | 173                  |



# 9

## PEREKONOMIAN

Kecamatan Senen terdapat 10 hotel berbintang juga terdapat 173 restoran atau rumah makan.



Kecamatan Senen terkenal akan pusat Perdagangannya. Kecamatan Senen terdapat beberapa macam pasar.

Kecamatan Senen memiliki 2 pasar tanpa bangunan, 20 mini market, 173 restoran/rumah makan, 237 warung/kedai makanan minuman, dan 482 toko/warung kelontong. Sedangkan kelurahan yang memiliki mini market; restoran/rumah makan; warung/kedai makanan minuman; toko/warung kelontong terbanyak adalah Kelurahan Kramat dan yang paling sedikit memiliki fasilitas tersebut adalah Kelurahan Kenari.

Jumlah Pasar Menurut Jenis dan Kelurahan, 2010

| Kelurahan | Pasar Tanpa Bangunan | Mini Market | Restoran/Rumah Makan | Warung/Kedai Makanan Minuman | Toko/Warung Kelontong |
|-----------|----------------------|-------------|----------------------|------------------------------|-----------------------|
| (1)       | (2)                  | (3)         | (4)                  | (5)                          | (6)                   |
| Kenari    | -                    | 2           | 25                   | 26                           | 37                    |
| Paseban   | 1                    | 3           | 11                   | 17                           | 38                    |
| Kramat    | -                    | 1           | 26                   | 22                           | 141                   |
| Kwitang   | 1                    | 5           | 30                   | 54                           | 72                    |
| Senen     | -                    | 7           | 45                   | 65                           | 96                    |
| Bungur    | -                    | 2           | 36                   | 53                           | 98                    |
| Jumlah    | 2                    | 20          | 173                  | 237                          | 482                   |

Sumber: Laporan Tahunan Kecamatan Tanah Abang







# **D A T A**

**MENCERDASKAN BANGSA**



**BADAN PUSAT STATISTIK**  
KOTA ADMINISTRASI JAKARTA PUSAT  
Jl. Tanah Abang I No.1 Blok C Lt. 5 Jakarta 10160  
Telp. 021-34830268/3519238 Email : [bps3173@gmail.com](mailto:bps3173@gmail.com)