



1102001.13.77.030

KECAMATAN PARIAMAN UTARA DALAM ANGKA *Pariaman Utara District in Figures* 2012



BADAN PUSAT STATISTIK KOTA PARIAMAN
BPS – Statistics of Pariaman Municipality

KATA SAMBUTAN

Keberhasilan pelaksanaan pembangunan sangat memerlukan data statistik yang akurat, tepat, cermat, lengkap dan terpercaya. Publikasi “**Kecamatan Pariaman Utara Dalam Angka 2012**” ini merupakan salah satu usaha menyediakan data dan informasi yang sangat berguna bagi keperluan perencanaan pembangunan daerah.

Dengan adanya publikasi ini, diharapkan seluruh konsumen data dan instansi-instansi yang membutuhkan dapat memanfaatkannya untuk berbagai keperluan dan kepentingan.

Penghargaan dan terima kasih disampaikan kepada Bappeda dan BPS (Badan Pusat Statistik) Kota Pariaman yang telah berusaha dan berupaya sungguh-sungguh untuk tetap menerbitkan publikasi kecamatan dalam angka ini.

Kepada Koordinator Statistik Kecamatan Pariaman Utara selaku pengumpul dan penghimpun data dilapangan, sangat diharapkan selalu berupaya meningkatkan kualitas dan kuantitas data. Sehingga data dan informasi yang dikumpulkan merupakan gambaran yang sebenarnya dari kecamatan ini.

Naras, Agustus 2012

Camat Pariaman Utara

Dasril, S.Sos

NIP. 196912191993031002

FOREWORD

The success of development implementation was needed the statistical data with accuracy, exactly, complete and reliable. This “2012 Pariaman Utara In Figures” publication is one of initiative to prepare the data and information that use for municipal development planning.

With this publication, in expected to all data user and institutions who needed can make use of it for any interests.

The appreciation and thanks to Statistics of Pariaman Municipality and Regional Development Planning Board who had tried and make serious efforts to release this “Districts in Figures” publication.

To the statistical official of Pariaman Utara District as a data collector, we hope to always do efforts to increase the quantity and quality of data. So the data and the information will give the true description of this district.

Naras, Agustus 2012

District Head of PariamanUtara

Dasril, S.Sos

NIP. 196912191993031002



KATA PENGANTAR

Publikasi “**Kecamatan Pariaman Utara Dalam Angka 2012**” merupakan kumpulan data pokok di kecamatan yang diterbitkan secara rutin setiap tahunnya.

Kami menyadari publikasi ini belum dapat sepenuhnya memenuhi kebutuhan yang dikehendaki para pemakai data, namun demikian kami yakin buku ini sudah dapat dimanfaatkan dan digunakan oleh konsumen data atau instansi yang membutuhkan.

Publikasi ini dapat kami terbitkan berkat bantuan Dinas/Instansi dan Desa/Kelurahan yang ada di Kecamatan Pariaman Utara, oleh karena itu kami ucapkan terima kasih.

Selanjutnya kritikan dan saran yang bersifat membangun kami harapkan untuk perbaikan pada masa yang akan datang. Akhirnya kepada semua pihak yang telah berpartisipasi hingga terbitnya publikasi ini kami ucapkan terima kasih.

Naras, Agustus 2012

Penyusun,

Azril

NIP 195710231983031001



PREFACE

This “2012 Pariaman Utara In Figures” Publication was a primary data collection in district that had been published in every year.

We realize that this publication had not quite yet for the needed of data user, but we believe this publication can be used for data user or institution who needed.

This publications can be published by support of Public Service/Office and Villages in Pariaman Utara Districts, because of that we say thanks for the cooperatives.

Therefore, we accept critics and suggestions for improving this publication in the future. At last, to the cooperation and supports, we extend our appreciation and thanks

Naras, Agustus 2012

Composer,

Azril

NIP 195710231983031001

DAFTAR ISI

Contents

Halaman

Kata Sambutan / <i>Foreword</i>	iii
Kata Pengantar / <i>Preface</i>	v
Daftar Isi / <i>Contents</i>	vii

Tabel - Tabel :

Tables


1.1.	Letak Geografis, Batas dan Luas Wilayah <i>Geographical, Boundaries and Area</i>	2
1.2.	Luas Daerah Menurut Desa <i>Area by Villages</i>	3
1.3.	Luas Tanah Menurut Jenis Penggunaannya (Ha) <i>Land Area by Kind of Uses (Hectare)</i>	4
1.4.	Jarak Desa-desa ke Ibukota Kecamatan, Balai Kota, dan Provinsi <i>Distance Between Villages to Capital District, City, and Province</i>	5
2.1.	Nama Desa dan Nagari <i>Names of Village and Traditional Village</i>	7
2.2.	Nama Desa dan Jumlah Dusun <i>Name of Villages and Number of Village Cluster</i>	8
2.3.	Jumlah PNS di Kantor Camat Pariaman Utara Menurut Tingkat Pendidikan yang Ditamatkan / <i>Number of Civil Servants at District Office of Pariaman Utara by Education Level</i>	9
3.1.	Jumlah Penduduk Kecamatan Pariaman Utara Tahun 2005 - 2011 <i>The Population of North Pariaman District from 2005 to 2011</i>	10
3.2.	Jumlah Penduduk Menurut Desa, Jenis Kelamin dan Rasio Jenis Kelamin / <i>Population by Villages, Gender, and Sex Ratio</i>	11
3.3.	Luas Daerah, Jumlah Penduduk, dan Kepadatan Penduduk Menurut Desa / <i>Area, Population, and Density by Villages</i>	12
3.4.	Jumlah Penduduk Menurut Desa dan Kelompok Usia <i>Population by Villages and Age Groups</i>	13
3.5.	Penduduk Menurut Kelompok Umur dan Jenis Kelamin <i>Population by Age Group and Gender</i>	14
3.6.	Penduduk Usia 7-12 tahun Menurut Desa dan Jenis Kelamin <i>Population at 7-12 Years Old by Villages and Gender</i>	15
3.7.	Penduduk Usia 13-15 tahun Menurut Desa dan Jenis Kelamin <i>Population at 13-15 Years Old by Villages and Gender</i>	16
3.8.	Penduduk Usia 16-18 tahun Menurut Desa dan Jenis Kelamin <i>Population at 16-18 Years Old by Villages and Gender</i>	17

4.1.	Jumlah Sekolah Negeri dan Swasta Menurut Tingkat Pendidikan dan Status / <i>Number of Public and Private School by Education Level and Type School</i>	19
4.2.	Jumlah Kelas, Guru, dan Murid Menurut Tingkat Pendidikan <i>Number of Class, Teachers and Pupils by Education Level</i>	20
4.3.	Ratio Murid Terhadap Guru Menurut Tingkat Pendidikan <i>Ratio Pupils - Teachers by Education Level</i>	21
4.4.	Jumlah Madrasah Menurut Tingkat Pendidikan dan Status <i>Number of Islamic School by Education Level and Status</i>	22
4.5.	Jumlah Kelas, Guru, dan Murid pada Madrasah Menurut Tingkat Pendidikan / <i>Number of Class, Teachers and Pupils at Islamic School by Education Level</i>	23
4.6.	Ratio Murid Terhadap Guru Madrasah pada Menurut Tingkat Pendidikan / <i>Ratio Pupils - Teachers at Islamic School by Education Level</i>	24
4.7.	Jumlah Peserta UAN dan Lulusan Menurut Tingkat Pendidikan di Sekolah Negeri dan Swasta 2010/2011 / <i>Number of UAN Participant and Graduates by Education Level in Public and Private School 2010 /2011</i>	25
4.8.	Jumlah Peserta UAN dan Lulusan Menurut Tingkat Pendidikan di Madrasah Negeri dan Swasta 2010/2011 / <i>Number of UAN Participant and Graduates by Education Level in Public and Private Islamic School 2010/2011</i>	26
4.9.	Jumlah Guru Menurut Kepegawaian dan Tingkat Pendidikan Negeri dan Swasta / <i>Number of Teachers by Status and Education Level in Public and Private</i>	27
4.10.	Jumlah Guru Madrasah Menurut Kepegawaian dan Tingkat Pendidikan Negeri dan Swasta / <i>Number of Teachers by Status and Education Level in Public and Private</i>	28
5.1	Jumlah Puskesmas dan Posyandu Menurut Desa <i>Number of Public Health Centre and Child Health Service by Villages</i>	30
5.2.	Jumlah Dokter, Tenaga Medis dan Dukun Terlatih Menurut Desa <i>Number of Doctors, Paramedic, and Traditional Paramedic by Villages</i>	31
5.3.	Jumlah Kunjungan Pasien Pada Puskesmas Menurut Bulan dan Jenis Kelamin <i>Number of Attedance to Public Health Centre by Month and Gender..</i>	32
5.4.	Jumlah kunjungan Pasien yang Penyakit Menular ke Puskesmas Menurut Jenis Kelamin <i>Number of injectious Deases by Gender</i>	33

5.5.	Jumlah Imunisasi yang Diberikan pada Balita Menurut Desa dan Jenis Imunisasi <i>Number of Immunisations given to Children by Kind and Villages</i>	34
5.6.	Jumlah Ibu Hamil dan Calon Pengantin Baru yang Pernah Diimunisasi Anti-Tetanus I dan II / <i>Number of Pregnant Mother and Prospectus Couple that Have Been Given Immunization Anti-Tetanus I and II by Villages</i>	35
5.7.	Jumlah Pos KB dan Akseptor KB Aktif Menurut Desa <i>Number of Family Planning Service Centre and Acceptor by Villages.</i>	36
5.8.	Target dan Realisasi Akseptor KB Baru Menurut Desa <i>Target and Realization of Acceptor of Family Planning Program by Villages</i>	37
5.9.	Jumlah Akseptor KB Aktif Menurut Desa dan Jenis Kontrasepsi yg Digunakan <i>Number of Acceptor of Family Planning Program by Villages and Kind of Contraception.....</i>	38
6.1.	Jumlah Tempat Ibadah Menurut Desa <i>Number of Religious Place by Villages</i>	40
6.2.	Jumlah Jemaah Haji menurut Desa <i>Number of Moslem Pilgrims by Villages</i>	41
6.3.	Jumlah Jemaah Haji Menurut Kelompok Umur dan Jenis Kelamin <i>Number of Moslem Pilgrims by Age Groups and Gender.....</i>	42
6.4.	Jumlah Jemaah Haji Menurut Pekerjaan dan Jenis Kelamin <i>Number of Moslem Pilgrims by Occupation and Gender</i>	43
6.5.	Jumlah Jemaah Haji Menurut Pendidikan dan Jenis Kelamin <i>Number of Moslem Pilgrims by Education Level and Gender</i>	44
6.6.	Jumlah Nikah, Talak / Cerai dan Rujuk Tahun 2002 - 2011 <i>Number of Marriage, Divorce and Reconciliation From 2002 - 2011..</i>	45
6.7.	Banyaknya Perceraian Menurut Alasan Terjadinya Perceraian <i>Number of Divorce by Causes</i>	46
6.8.	Jumlah Hewan Qurban, Peserta Qurban dan Penerima Qurban Pada Hari Raya Idul Adha Tahun 2002 – 2011 / <i>Number of Slaughtered Cattle in Islamic Day Celebration from 2002 -2011.....</i>	47
7.1.	Luas Lahan Sawah dan Bukan Sawah <i>Area of Wet Land and Dry Land.....</i>	49
7.2.	Luas Panen, Produksi, dan Rata-rata Produksi Padi (Sawah + Ladang) <i>Harvested Area, Production, and Production Average of Paddy.....</i>	50
7.3.	Luas Panen dan Produksi Palawija Menurut Jenisnya <i>Harvested Area and Production of Food Crops by Kind.....</i>	51
7.4.	Luas Lahan Produktif Tanaman Perkebunan di Kecamatan Pariaman Utara <i>Productive Area of Small Holder Plantation at Pariaman Utara District</i>	52
7.5.	Produksi Tanaman Perkebunan di Kecamatan Pariaman Utara <i>Production of Small Holder Plantation at Pariaman Utara District...</i>	53

7.6.	Jumlah Pohon / Rumpun Menurut jenis Buah-buahan Number of Tries / Clump by Kind of Fruits	54
7.7.	Populasi Peternakan Menurut Jenis Ternak dan Tahun <i>Population of Animal Husbandary by Kind and Years</i>	55
7.8.	Luas Area Perikanan Darat di Kecamatan Pariaman Utara <i>Harvested Area of Inland Fish at Pariaman Utara District</i>	56
8.1.	Jumlah Penggunaan Sumber Penerangan Rumah Tangga Menurut Desa/Kelurahan <i>Number of Electrics and Non Electric Custumer by Village</i>	58
8.2.	Jumlah Pelanggan Air Minum Menurut Jenis Pelanggan <i>Number of Water Custumer by Kind</i>	59
9.1.	Jumlah Jembatan dan Kondisinya Menurut Desa/Kelurahan <i>Number of Bridge and Bridge's Condition by Village</i>	61
9.2.	Jumlah Televisi Umum dan Kondisinya Menurut Desa/Kelurahan <i>Number of Public Televisions and Its Condition by Village</i>	62
9.3.	Panjang Jalan Menurut Jenis Permukaan Jalan <i>Road Length by Type of Surface</i>	63
10.1.	Target dan Realisasi PBB menurut Desa/Kelurahan <i>Target and Realization of PBB by Villages</i>	65
10.2.	Perkembangan Jumlah LPN dan BPR <i>Number of Traditional Village Financial and Public Credit Bank</i>	66

KECAMATAN PARIAMAN UTARA DALAM ANGKA
PARIAMAN UTARA IN FIGURES
2012



KEADAAN GEOGRAFIS
GEOGRAPHICAL CONDITION

Tabel : 1. 1. Letak Geografis, Batas dan Luas Wilayah /
Table *Geographical , Boundaries and Area*

Uraian / <i>Explanation</i>	Keterangan / <i>Note</i>
(1)	(2)
1. Letak Geografis / <i>Geographical</i>	100°6'56.707" Bujur Timur / East Longitude 0°34'32.877" Lintang Selatan / South Latitude
2. Batas Wilayah <i>Boundaries of District</i>	
a. Sebelah Utara / <i>North</i>	Kabupaten Padang Pariaman
b. Sebelah Selatan / <i>South</i>	Kecamatan Pariaman Tengah
c. Sebelah Barat / <i>West</i>	Samudera Indonesia
d. Sebelah Timur / <i>East</i>	Kecamatan Pariaman Timur dan Kabupaten Padang Pariaman
3. Luas Daerah/ <i>Area</i>	23.35 Km ²
4. Ketinggian Dari Permukaan Laut / <i>Altitude</i>	2 Meter

Sumber : Kantor Camat Pariaman Utara
Source : *District Office of Pariaman Utara*

Tabel : 1. 2. Luas Daerah Menurut Desa
Table : *Area By Villages*
 (Km²)

Desa / Villages	Luas Daerah / Area (Km ²)
(1)	(2)
1. Ampalu	1,08
2. Tanjung Sabar	0,86
3. Apar	0,88
4. Manggung	1,15
5. Cubadak Air	1,14
6. Naras Hilir	0,78
7. Naras I	1,03
8. Balai Naras	1,04
9. Padang Birik-Birik	0,87
10. Sintuk	0,98
11. Sungai Rumbai	1,09
12. Cubadak Air Selatan	0,84
13. Sikapak Barat	2,56
14. Sikapak Timur	1,91
15. Tungkal Selatan	2,52
16. Cubadak Air Utara	3,03
17. Tungkal Utara	1,81
Jumlah / Total	23,35

Sumber : Badan Pertanahan Nasional Kota Pariaman
 Source : *National Land Agency of Pariaman Municipality*

Tabel : 1. 3. Luas Tanah Menurut Jenis Penggunaannya (Ha)

Table Land Area by Kind of Uses (Hectare)

	Penggunaan / <i>Utilization</i>	Luas / <i>Land Area</i>
	(1)	(2)
1 .	Sawah / <i>Wet Land</i>	611
2 .	Ladang / <i>Shiting Cultivation</i>	723
3 .	Perkebunan / <i>Plantation</i>	570
4 .	Pemukiman / <i>Settlement</i>	249
5 .	Semak / <i>Alang-alang / Under Brush</i>	26
6 .	Lainnya / <i>Others</i>	156
	Jumlah / <i>Total</i>	2.335

Sumber : Badan Pertanahan Nasional Kota Pariaman


Source : *National Land Agency of Pariaman Municipality*

Tabel : 1. 4. Jarak Desa-desa ke Ibukota Kecamatan, Balai Kota, dan Provinsi
Table *Distance Between Villages to Capital District, City, and Province*
 (Km)

Desa / Villages	Jarak ke Ibukota <i>Distance to the Capital of</i>		
	Kecamatan <i>District</i>	BalaiKota / City Hall	Provinsi / <i>Province</i>
(1)	(2)	(3)	(4)
1. Ampalu	3	2	58
2. Tanjung Sabar	3	4	61
3. Apar	2	3	60
4. Manggung	1	4	61
5. Cubadak Air	4	5	62
6. Naras Hilir	0	5	61
7. Naras I	0	6	62
8. Balai Naras	1	7	63
9. Padang Birik-Birik	2	7	63
10. Sintuk	4	8	64
11. Sungai Rumbai	5	9	64
12. Cubadak Air Selatan	6	6	62
13. Sikapak Barat	9	7	63
14. Sikapak Timur	7	6	62
15. Tungkal Selatan	7	8	64
16. Cubadak Air Utara	6	7	63
17. Tungkal Utara	6	10	66

Sumber : Badan Perencanaan Pembangunan Daerah Kota Pariaman
 Source : *Regional Development Planning Board of Pariaman Municipality*

KECAMATAN PARIAMAN UTARA DALAM ANGKA
PARIAMAN UTARA IN FIGURES
2012



PEMERINTAHAN
GOVERNMENT

Tabel : 2. 1. Nama Desa dan Nagari

Table Names of Village and Traditional Village

Nama Desa / Name of Village	Nama Nagari / Name of Traditional Village
(1)	(2)
1. Ampalu	Manggung
2. Tanjung Sabar	Manggung
3. Apar	Manggung
4. Manggung	Manggung
5. Cubadak Air	Cubadak Air
6. Naras Hilir	Naras
7. Naras I	Naras
8. Balai Naras	Naras
9. Padang Birik-Birik	Naras
10. Sintuk	Naras
11. Sungai Rumbai	Naras
12. Cubadak Air Selatan	Cubadak Air
13. Sikapak Barat	Sikapak
14. Sikapak Timur	Sikapak
15. Tungkal Selatan	Tungkal
16. Cubadak Air Utara	Cubadak Air
17. Tungkal Utara	Tungkal

Sumber : Kantor Camat Pariaman Utara

Source : District Office of Pariaman Utara

Tabel : 2. 2. Nama Desa dan Jumlah Dusun

Table Name of Villages and Number of Village Cluster

Desa / Villages	Jumlah Dusun / Number of Village Cluster
(1)	(2)
1. Ampalu	2
2. Tanjung Sabar	2
3. Apar	3
4. Manggung	3
5. Cubadak Air	3
6. Naras Hilir	2
7. Naras I	3
8. Balai Naras	3
9. Padang Birik-Birik	2
10. Sintuk	3
11. Sungai Rumbai	3
12. Cubadak Air Selatan	4
13. Sikapak Barat	3
14. Sikapak Timur	5
15. Tungkal Selatan	3
16. Cubadak Air Utara	3
17. Tungkal Utara	2
Jumlah / Total	49

Sumber : Kantor Camat Pariaman Utara

Source : District Office of Pariaman Utara


Tabel : 2.3. Jumlah Pegawai Negeri Sipil di Kantor Camat Kecamatan Pariaman Utara menurut Tingkat Pendidikan Tertinggi yang Ditamatkan

Table *Number of Civil Servants at District Office of Pariaman Utara by Education Level*

Pendidikan Tertinggi/ Education Level	Laki-laki/ Male	Perempuan/ Female	Jumlah/ Total
(1)	(2)	(3)	(4)
1. Sekolah Dasar <i>Elementary School</i>	-	-	-
2. Sekolah Lanjutan Tingkat Pertama <i>Junior High School</i>	-	-	-
3. Sekolah Lanjutan Tingkat Atas <i>Senior High School</i>	2	3	5
4. Akademi <i>Academy</i>	-	-	-
5. Sarjana (S1) <i>Graduate</i>	5	5	10
6. Pasca Sarjana (S2/S3) <i>Post Graduate</i>	-	-	-
Jumlah / Total	7	8	15

Sumber : Kantor Camat Pariaman Utara
Source : District Office of Pariaman Utara

KECAMATAN PARIAMAN UTARA DALAM ANGKA
PARIAMAN UTARA IN FIGURES
2012



PENDUDUK
POPULATION

Tabel: 3. 1. Jumlah Penduduk Kecamatan Pariaman Utara Tahun 2005 - 2011
Table The Population of North Pariaman District from 2005 to 2011

Tahun / Years	Jumlah Penduduk / Population		
	Laki - laki / Male	Perempuan / Female	Jumlah / Totals
(1)	(2)	(3)	(4)
2005	11.323	12.341	23.664
2006	11.652	12.513	24.165
2007	11.536	12.652	24.188
2008	11.971	12.276	24.247
2009	12.011	12.392	24.403
2010	9.421	9.923	19.344
2011	9.546	10.055	19.601

Sumber : Badan Pusat Statistik Kota Pariaman
Source : BPS_Statistics of Pariaman Municipality

Tabel : 3. 2. Jumlah Penduduk Menurut Desa, Jenis Kelamin dan Rasio Jenis Kelamin
Table Population by Villages, Gender, and Sex Ratio

Desa / Villages	Penduduk / Population			Rasio Jenis Kelamin / Sex Ratio
	Laki-Laki / Male	Perempuan / Female	Jumlah / Total	
(1)	(2)	(3)	(4)	(5)
1. Ampalu	808	810	1.618	100
2. Tanjung Sabar	277	270	547	103
3. Apar	442	471	913	94
4. Manggung	779	799	1.578	97
5. Cubadak Air	477	465	942	103
6. Naras Hilir	628	657	1.285	96
7. Naras I	1.038	1.107	2.145	94
8. Balai Naras	879	1.026	1.905	86
9. Padang Birik-Birik	444	424	868	105
10. Sintuk	346	342	688	101
11. Sungai Rumbai	430	457	887	94
12. Cubadak Air Selatan	369	413	782	89
13. Sikapak Barat	641	730	1.371	88
14. Sikapak Timur	439	482	921	91
15. Tungkal Selatan	561	585	1.146	96
16. Cubadak Air Utara	605	650	1.255	93
17. Tungkal Utara	383	367	750	104
Jumlah / Total	9.546	10.055	19.601	95

Sumber : Badan Pusat Statistik Kota Pariaman

Source : *BPS_Statistics of Pariaman Municipality*

Tabel : 3. 3. Luas Daerah, Jumlah Penduduk, dan Kepadatan Penduduk Menurut Desa
Table Area, Population, and Density by Villages

Desa/Kelurahan / <i>Villages</i>	Luas Daerah (Km) / <i>Area (Km)</i>	Jumlah Penduduk / <i>Population</i>	Kepadatan Penduduk / <i>Density</i>
(1)	(2)	(3)	(4)
1. Ampalu	1,08	1.618	1.498
2. Tanjung Sabar	0,86	547	636
3. Apar	0,88	913	1.038
4. Manggung	1,15	1.578	1.372
5. Cubadak Air	1,14	942	826
6. Naras Hilir	0,78	1.285	1.647
7. Naras I	1,03	2.145	2.083
8. Balai Naras	1,04	1.905	1.832
9. Padang Birik-Birik	0,87	868	998
10. Sintuk	0,98	688	702
11. Sungai Rumbai	1,09	887	814
12. Cubadak Air Selatan	0,84	782	931
13. Sikapak Barat	2,56	1.371	536
14. Sikapak Timur	1,91	921	482
15. Tungkal Selatan	2,52	1.146	455
16. Cubadak Air Utara	3,03	1.255	414
17. Tungkal Utara	1,81	750	414
Jumlah / Total	23,35	19.601	839

Sumber : Badan Pusat Statistik Kota Pariaman
 Source : *BPS_Statistics of Pariaman Municipality*

Tabel : 3. 4. Jumlah Penduduk Menurut Desa dan Kelompok Usia
Table Population by Villages and Age Groups

Desa/Kelurahan / <i>Villages</i>	Kelompok Usia / <i>Age Groups</i>		Jumlah / <i>Total</i>
	Dewasa / (15 + Tahun) <i>Adult</i> (15 years and <i>above</i>)	Anak-anak / (0 - 14 Tahun) <i>Children</i> (0 - 14 years)	
(1)	(2)	(3)	(4)
1. Ampalu	1.086	532	1.618
2. Tanjung Sabar	366	181	547
3. Apar	613	300	913
4. Manggung	1.059	519	1.578
5. Cubadak Air	633	309	942
6. Naras Hilir	863	422	1.285
7. Naras I	1.441	704	2.145
8. Balai Naras	1.281	624	1.905
9. Padang Birik-Birik	582	286	868
10. Sintuk	461	227	688
11. Sungai Rumbai	596	291	887
12. Cubadak Air Selatan	526	256	782
13. Sikapak Barat	923	448	1.371
14. Sikapak Timur	620	301	921
15. Tungal Selatan	769	377	1.146
16. Cubadak Air Utara	843	412	1.255
17. Tungal Utara	502	248	750
Jumlah / Total	13.164	6.437	19.601

Sumber : Badan Pusat Statistik Kota Pariaman

Source : BPS_Statistics of Pariaman Municipality

Tabel : 3. 5. Penduduk Menurut Kelompok Umur dan Jenis Kelamin
 Table Population by Age Group and Gender

Kelompok Umur / Age Group	Jenis Kelamin / Kind of Gender		Jumlah / Total	
	Laki-Laki / Male	Perempuan / Female		
(1)	(2)	(3)	(4)	
0 - 4	984	891	1.875	
5 - 9	1.134	1.025	2.159	
10 - 14	1.270	1.133	2.403	
15 - 19	1.059	1.036	2.095	
20 - 24	601	770	1.371	
25 - 29	654	712	1.366	
30 - 34	601	642	1.243	
35 - 39	567	599	1.166	
40 - 44	581	610	1.191	
45 - 49	530	543	1.073	
50 - 54	462	546	1.008	
55 - 59	395	423	818	
60 - 64	214	256	470	
65 - 69	174	265	439	
70 - 74	147	241	388	
75 +	173	363	536	
Jumlah / Total	2011	9.546	10.055	19.601
	2010	9.421	9.923	19.344
	2009	11.527	12.156	23.683
	2008	11.971	12.276	24.247

Sumber : Badan Pusat Statistik Kota Pariaman
 Source : BPS_Statistics of Pariaman Municipality

Tabel : 3. 6. Penduduk Usia 7-12 tahun Menurut Desa dan Jenis Kelamin
Table Population at 7-12 Years Old by Villages and Gender

Desa / Villages	Jenis Kelamin / <i>Kind of Gender</i>		Jumlah / Total
	Laki-Laki / Male	Perempuan / Female	
(1)	(2)	(3)	(4)
1. Ampalu	124	106	230
2. Tanjung Sabar	43	35	78
3. Apar	68	62	130
4. Manggung	121	104	225
5. Cubadak Air	73	60	133
6. Naras Hilir	97	86	183
7. Naras I	160	145	305
8. Balai Naras	135	135	270
9. Padang Birik-Birik	69	55	124
10. Sintuk	53	45	98
11. Sungai Rumbai	66	60	126
12. Cubadak Air Selatan	57	54	111
13. Sikapak Barat	99	95	194
14. Sikapak Timur	67	63	130
15. Tungkal Selatan	87	76	163
16. Cubadak Air Utara	94	84	178
17. Tungkal Utara	59	48	107
Jumlah / Total	1.472	1.313	2.785

Sumber : Badan Pusat Statistik Kota Pariaman

Source : *BPS_Statistics of Pariaman Municipality*

Tabel : 3. 7. Penduduk Usia 13-15 tahun Menurut Desa dan Jenis Kelamin
Table Population at 13-15 Years Old by Villages and Gender

Desa / Villages	Jenis Kelamin / <i>Kind of Gender</i>		Jumlah / Total
	Laki-Laki / Male	Perempuan / Female	
(1)	(2)	(3)	(4)
1. Ampalu	62	54	116
2. Tanjung Sabar	22	18	40
3. Apar	34	32	66
4. Manggung	60	54	114
5. Cubadak Air	37	31	68
6. Naras Hilir	49	44	93
7. Naras I	81	74	155
8. Balai Naras	68	69	137
9. Padang Birik-Birik	34	29	63
10. Sintuk	27	23	50
11. Sungai Rumbai	34	31	65
12. Cubadak Air Selatan	29	28	57
13. Sikapak Barat	50	49	99
14. Sikapak Timur	34	32	66
15. Tungkal Selatan	44	39	83
16. Cubadak Air Utara	47	44	91
17. Tungkal Utara	30	24	54
Jumlah / Total	742	675	1.417

Sumber : Badan Pusat Statistik Kota Pariaman

Source : *BPS_Statistics of Pariaman Municipality*


Tabel : 3. 8. Penduduk Usia 16-18 tahun Menurut Desa dan Jenis Kelamin
Table Population at 16-18 Years Old by Villages and Gender

Desa / Villages	Jenis Kelamin / <i>Kind of Gender</i>		Jumlah / Total
	Laki-Laki / Male	Perempuan / Female	
(1)	(2)	(3)	(4)
1. Ampalu	55	50	105
2. Tanjung Sabar	19	17	36
3. Apar	30	29	59
4. Manggung	52	50	102
5. Cubadak Air	33	29	62
6. Naras Hilir	43	41	84
7. Naras I	70	69	139
8. Balai Naras	60	64	124
9. Padang Birik-Birik	30	27	57
10. Sintuk	23	21	44
11. Sungai Rumbai	29	29	58
12. Cubadak Air Selatan	25	26	51
13. Sikapak Barat	43	46	89
14. Sikapak Timur	30	30	60
15. Tungkal Selatan	38	36	74
16. Cubadak Air Utara	41	41	82
17. Tungkal Utara	26	23	49
Jumlah / Total	647	628	1.275

Sumber : Badan Pusat Statistik Kota Pariaman

Source : *BPS_Statistics of Pariaman Municipality*

KECAMATAN PARIAMAN UTARA DALAM ANGKA
PARIAMAN UTARA IN FIGURES
2012



PENDIDIKAN
EDUCATION

Tabel : 4. 1 . Jumlah Sekolah Negeri dan Swasta Menurut Tingkat Pendidikan dan Status
Table Number of Public and Private School by Education Level and Type School

Tingkat Pendidikan / <i>Education Level</i>	Sekolah / <i>School</i>		Jumlah / <i>Total</i>
	Negeri / <i>Public</i>	Swasta / <i>Private</i>	
(1)	(2)	(3)	(4)
01. Taman Kanak-kanak / <i>Kindergartents</i>	1	6	7
02. Sekolah Dasar / <i>Elementary School</i>	23	1	24
03. Sekolah Menengah Pertama / <i>Junior High School</i>	2	-	2
04. Sekolah Menengah Atas / <i>Senior High School</i>	1	-	1
05. SMK <i>Specialist Senior High School</i>	1	1	2
06. Akademi / Universitas <i>Academy / University</i>	-	1	1

Sumber : Dinas Pendidikan Kota Pariaman
Source : *Education Service of Pariaman Municipality*

Tabel : 4. 2 . Jumlah Kelas, Guru, dan Murid Menurut Tingkat Pendidikan
Table Number of Class, Teachers and Pupils by Education Level

Tingkat Pendidikan / <i>Education Level</i>	Kelas / <i>Class</i>	Guru / <i>Teachers</i>	Murid / <i>Pupils</i>
(1)	(2)	(3)	(4)
01. Taman Kanak-kanak / <i>Kindergartents</i>	13	15	249
02. Sekolah Dasar / <i>Elementary School</i>	161	248	3.115
03. Sekolah Menengah Pertama / <i>Junior High School</i>	30	84	851
04. Sekolah Menengah Atas / <i>Senior High School</i>	23	54	835
05. SMK <i>Specialist Senior High School</i>	28	86	584

Sumber : Dinas Pendidikan Kota Pariaman
 Source : *Education Service of Pariaman Municipality*

Tabel : 4. 3 . Ratio Murid Terhadap Guru Menurut Tingkat Pendidikan

Table *Ratio Pupils - Teachers by Education Level*

Tingkat Pendidikan / <i>Education Level</i>	Guru / <i>Teachers</i>	Murid / <i>Pupils</i>	Rasio / <i>Ratio</i>
(1)	(2)	(3)	(4)
01. Taman Kanak-kanak / <i>Kindergartents</i>	15	249	17
02. Sekolah Dasar / <i>Elementary School</i>	248	3.115	13
03. Sekolah Menengah Pertama / <i>Junior High School</i>	84	851	10
04. Sekolah Menengah Atas / <i>Senior High School</i>	54	835	15
05. SMK <i>Specialist Senior High School</i>	86	584	4

Sumber : Dinas Pendidikan Kota Pariaman

Source : *Education Service of Pariaman Municipality*

Tabel : 4. 4. Jumlah Madrasah Menurut Tingkat Pendidikan dan Status

Table Number of Islamic School by Education Level and Status

Tingkat Pendidikan / <i>Education Level</i>	Status		Jumlah / <i>Total</i>
	Negeri / <i>Public</i>	Swasta / <i>Private</i>	
(1)	(2)	(3)	(4)
01. Madrasah Ibtidaiyah <i>Islamic Elementary School</i>	-	-	-
02. Madrasah Tsanawiyah <i>Islamic Junior High School</i>	-	-	-
03. Madrasah Aliyah <i>Islamic Senior High School</i>	-	-	-

Sumber : Kantor Kementrian Agama Kota Pariaman

Source : *Religious Affair Office of Pariaman Municipality*

Tabel : 4. 5. Jumlah Kelas, Guru, dan Murid pada Madrasah Menurut Tingkat Pendidikan
Table Number of Class, Teachers and Pupils at Islamic School by Education Level

Tingkat Pendidikan / <i>Education Level</i>	Kelas / <i>Class</i>	Guru / <i>Teachers</i>	Murid / <i>Pupils</i>
(1)	(2)	(3)	(4)
01. Madrasah Ibtidaiyah <i>Islamic Elementary School</i>	-	-	-
02. Madrasah Tsanawiyah <i>Islamic Junior High School</i>	-	-	-
03. Madrasah Aliyah <i>Islamic Senior High School</i>	-	-	-

Sumber : Kantor Kementerian Agama Kota Pariaman
 Source : *Religious Affair Office of Pariaman Municipality*

Tabel : 4. 6. Ratio Murid Terhadap Guru Madrasah pada Menurut Tingkat Pendidikan
Table Ratio Pupils - Teachers at Islamic School by Education Level

Tingkat Pendidikan / <i>Education Level</i>	Guru / <i>Teachers</i>	Murid / <i>Pupils</i>	Rasio / <i>Ratio</i>
(1)	(2)	(3)	(4)
01. Madrasah Ibtidaiyah <i>Islamic Elementary School</i>	-	-	-
02. Madrasah Tsanawiyah <i>Islamic Junior High School</i>	-	-	-
03. Madrasah Aliyah <i>Islamic Senior High School</i>	-	-	-

Sumber : Kantor Kementerian Agama Kota Pariaman

Source : *Religious Affair Office of Pariaman Municipality*

Tabel : 4. 7. Jumlah Peserta UAN dan Lulusan Menurut Tingkat Pendidikan di Sekolah Negeri dan Swasta
Table Number of UAN Participant and Graduates by Education Level in Public and Private School 2010/2011

Tingkat Pendidikan / <i>Education Level</i>	Negeri / <i>Public</i>		Persentase Kelulusan / <i>Graduation</i> Percentage	Swasta / <i>Private</i>		Persentase Kelulusan / <i>Graduation</i> Percentage
	Peserta UAN / <i>Final</i> <i>Exam</i> <i>Participants</i>	Lulusan / <i>Graduates</i>		Peserta UAN / <i>Final</i> <i>Exam</i> <i>Participants</i>	Lulusan / <i>Graduates</i>	
(1)	(2)	(3)	(4)	(5)	(6)	(7)
1. Sekolah Dasar <i>Elementary School</i>	261	247	94,75	259	215	82,86
2. SMP <i>Junior High School</i>	70	70	100,00	-	-	-
3. SMU <i>Senior High School</i>	221	221	100,00	-	-	-
4. SMK <i>Specialist Senior High School</i>	186	186	100,00	16	16	100

Sumber : Dinas Pendidikan Kota Pariaman

Source : *Education Service of Pariaman Municipality*

Tabel : 4. 8. Jumlah Peserta UAN dan Lulusan Menurut Tingkat Pendidikan di Madrasah Negeri dan Swasta

Table Number of UAN Participant and Graduates by Education Level in Public and Private Islamic School 2010/2011

Tingkat Pendidikan / <i>Education Level</i>	Negeri / <i>Public</i>		Persentase Kelulusan / <i>Graduation Percentage</i>	Swasta / <i>Private</i>		Persentase Kelulusan / <i>Graduation Percentage</i>
	Peserta UAN / <i>Final Exam Participants</i>	Lulusan / <i>Graduates</i>		Peserta UAN / <i>Final Exam Participants</i>	Lulusan / <i>Graduates</i>	
(1)	(2)	(3)	(4)	(5)	(6)	(7)
1. Madrasah Ibtidaiyah <i>Islamic Elementary School</i>	-	-	-	-	-	-
2. Madrasah Tsanawiyah <i>Islamic Junior High School</i>	-	-	-	-	-	-
3. Madrasah Aliyah <i>Islamic Senior High School</i>	-	-	-	-	-	-

Sumber : Kantor Kementerian Agama Kota Pariaman

Source : *Religious Affair Office of Pariaman Municipality*

Tabel : 4. 9. Jumlah Guru Menurut Jenis Kepegawaian dan Tingkat Pendidikan (Negeri dan Swasta)
Table : *Number of Teachers by Status and Education Level (Public and Private)*

Tingkat Pendidikan / <i>Education Level</i>	Guru / <i>Teachers</i>			Jumlah / <i>Total</i>
	Tetap / <i>Settled</i>	Bantu / <i>Assist</i>	Honor / Not <i>Officially Confirmed</i>	
(1)	(2)	(3)	(4)	(5)
1. Sekolah Dasar <i>Elementary School</i>	216	0	32	248
2. SMP <i>Junior High School</i>	71	0	13	84
3. SMU <i>Senior High School</i>	43	0	11	54
4. SMK <i>Specialist Senior High School</i>	72	0	14	86
Jumlah / Total	402	0	70	472

Sumber : Dinas Pendidikan Kota Pariaman

Source : *Education Service of Pariaman Municipality*


Tabel : 4. 10. Jumlah Guru Madrasah Menurut Kepegawaian dan Tingkat Pendidikan Negeri dan Swasta
Table Number of Teachers by Status and Education Level in Public and Private

Tingkat Pendidikan / Education Level	Guru / Teachers			Jumlah / Total
	Tetap / Settled	Bantu / Assist	Honor / Not Officially Confirmed	
(1)	(2)	(3)	(4)	(5)
1. Madrasah Ibtidaiyah <i>Islamic Elementary School</i>	-	-	-	-
2. Madrasah Tsanawiyah <i>Islamic Junior High School</i>	-	-	-	-
3. Madrasah Aliyah <i>Islamic Senior High School</i>	-	-	-	-
Jumlah / Total	-	-	-	-

Sumber : Kantor Kementerian Agama Kota Pariaman

Source : *Religious Affair Office of Pariaman Municipality*

KECAMATAN PARIAMAN UTARA DALAM ANGKA
PARIAMAN UTARA IN FIGURES
2012



KESEHATAN & KB
HEALTH & FAMILY PLANNING

Tabel : 5. 1. Jumlah Puskesmas dan Posyandu Menurut Desa

Table Number of Public Health Centre and Child Health Service by Villages

Desa / Villages	Puskesmas / Public Health Centre	Puskesmas Pembantu / Sub Public Health Centre	Pos Kesehatan Desa / Village Health Centre	Posyandu / Child Health Service	
				Balita / Child	Lansia / Mature
(1)	(2)	(3)	(4)	(5)	(6)
1. Ampalu	0	0	1	3	1
2. Tanjung Sabar	0	0	0	2	1
3. Apar	0	0	1	1	1
4. Manggung	0	0	1	2	1
5. Cubadak Air	0	0	1	3	1
6. Naras Hilir	0	0	1	2	1
7. Naras I	1	0	0	3	2
8. Balai Naras	0	0	1	3	1
9. Padang Birik-Birik	0	1	1	2	1
10. Sintuk	0	0	1	2	1
11. Sungai Rumbai	0	0	1	2	1
12. Cubadak Air Selatan	0	0	0	2	1
13. Sikapak Barat	0	0	0	3	1
14. Sikapak Timur	0	0	1	3	1
15. Tungkal Selatan	0	2	0	3	1
16. Cubadak Air Utara	0	1	0	3	2
17. Tungkal Utara	0	0	1	2	1
Jumlah / Total	1	4	11	41	19

Sumber : Puskesmas Pariaman Utara

Source : Public Health Centre of Pariaman Utara

Tabel : 5. 2. Jumlah Dokter, Tenaga Medis dan Dukun Terlatih Menurut Desa
Table Number of Doctors, Paramedic, and Traditional Paramedic by Villages

Desa / Villages	Dokter / Doctor	Perawat/Bidan / Nurse/Midwife	Dukun / Traditional Paramedic
(1)	(2)	(3)	(4)
1. Ampalu	0	1	0
2. Tanjung Sabar	0	0	0
3. Apar	0	1	0
4. Manggung	0	1	0
5. Cubadak Air	0	1	0
6. Naras Hilir	0	2	0
7. Naras I	1	2	0
8. Balai Naras	0	2	0
9. Padang Birik-Birik	0	1	1
10. Sintuk	0	1	2
11. Sungai Rumbai	0	1	0
12. Cubadak Air Selatan	0	1	0
13. Sikapak Barat	0	4	0
14. Sikapak Timur	0	1	0
15. Tungal Selatan	0	2	0
16. Cubadak Air Utara	0	1	1
17. Tungal Utara	0	1	0
Jumlah / Total	1	23	4

Sumber : Puskesmas Pariaman Utara

Source : Public Health Centre of Pariaman Utara

Tabel : 5. 3. Jumlah Kunjungan Pasien Pada Puskesmas Menurut Bulan dan Jenis Kelamin
Table Number of Attendance to Public Health Centre by Month and Gender

	Bulan / Month	Jumlah Kunjungan / Number of Attendance		
		Laki-laki / Male	Perempuan / Female	Jumlah / Total
	(1)	(2)	(3)	(4)
1.	Januari / <i>January</i>	837	1.513	2.350
2.	Februari / <i>February</i>	1.143	1.847	2.990
3.	Maret / <i>March</i>	1.004	1.852	2.856
4.	April / <i>April</i>	1.026	1.812	2.838
5.	Mei / <i>May</i>	1.037	1.710	2.747
6.	Juni / <i>June</i>	1.146	1.894	3.040
7.	Juli / <i>July</i>	1.007	1.585	2.592
8.	Agustus / <i>August</i>	885	1.488	2.373
9.	September / <i>September</i>	838	1.501	2.339
10.	Oktober / <i>October</i>	990	1.670	2.660
11.	November / <i>November</i>	1.057	1.826	2.883
12.	Desember / <i>December</i>	1.010	1.550	2.560
Jumlah / Total		11.980	20.248	32.228

Sumber : Puskesmas Pariaman Utara

Source : *Public Health Centre of Pariaman Utara*

Tabel : 5. 4. Jumlah kunjungan Pasien Penyakit Menular yang ke Puskesmas Menurut Jenis Kelamin
Table Number of infectious Deases by Gender

Jenis Penyakit / <i>Kind of Disease</i>	Jenis Kelamin / <i>Gender</i>		Jumlah Kunjungan/ <i>Numer of Attendance</i>
	Laki-laki / <i>Male</i>	Perempuan / <i>Female</i>	
(1)	(2)	(3)	(4)
1. TBC / <i>Tuberculosis</i>	15	3	18
2. Muntaber/Kolera	0	0	0
3. Malaria / <i>Fever</i>	0	0	0
4. Lepra / <i>Leprosy</i>	0	2	2
5. Prambusia	0	0	0
6. Rabies	0	0	0
7. Demam Berdarah/ <i>Bloody Fever</i>	7	5	12
8. Diare / <i>Diarrhea</i>	481	555	1.036
9. I S P A (Pneumonia)	0	3	3
10. Lainnya / <i>Others</i>	3	0	3
Jumlah / <i>Total</i>	506	568	1.074

Sumber : Puskesmas Pariaman Utara

Source : *Public Health Centre of Pariaman Utara*

Tabel : 5. 5. Jumlah Imunisasi yang Diberikan pada Balita Menurut Desa dan Jenis Imunisasi

Table Number of Immunisations given to Children by Kind and Villages

Desa / Villages	Polio				Campak / Measles	DPT / DPT		
	1	2	3	4		1	2	3
	(1)	(2)	(3)	(4)	(5)	(6)	(7)	(8)
1. Ampalu	37	44	39	33	44	45	35	37
2. Tanjung Sabar	9	15	10	16	14	17	9	10
3. Apar	21	22	35	22	23	20	22	25
4. Manggung	38	37	36	35	36	46	23	37
5. Cubadak Air	16	22	17	34	17	23	44	23
6. Naras Hilir	23	27	25	23	30	25	27	38
7. Naras I	44	48	59	37	50	43	51	63
8. Balai Naras	54	40	36	33	34	45	35	38
9. Padang Birik-Birik	20	19	20	11	20	19	19	28
10. Sintuk	23	13	13	13	13	14	10	14
11. Sungai Rumbai	35	29	22	24	21	22	22	23
12. Cubadak Air Selatan	26	13	18	16	18	18	13	20
13. Sikapak Barat	30	31	23	23	25	22	32	25
14. Sikapak Timur	17	20	26	24	16	15	21	21
15. Tungkal Selatan	23	23	26	21	19	23	21	27
16. Cubadak Air Utara	28	26	29	23	34	26	20	29
17. Tungkal Utara	21	18	21	12	18	16	14	14
Jumlah / Total	465	447	455	400	432	439	418	472

Sumber : Puskesmas Pariaman Utara

Source : Public Health Centre of Pariaman Utara

Tabel : 5. 6. Jumlah Ibu Hamil dan Calon Pengantin Baru yang Pernah Diimunisasi Anti-Tetanus I dan II Menurut Desa / *Number of Pregnant Mother and Prospectus Couple that Have Been Given Immunization Anti-Tetanus I and II by Villages*

Desa / Villages	Anti Tetanus		Jumlah / Total
	I	II	
(1)	(2)	(3)	(4)
1. Ampalu	42	42	84
2. Tanjung Sabar	13	11	24
3. Apar	20	15	35
4. Manggung	34	39	73
5. Cubadak Air	25	20	45
6. Naras Hilir	26	30	56
7. Naras I	52	48	100
8. Balai Naras	41	38	79
9. Padang Birik-Birik	20	19	39
10. Sintuk	18	16	34
11. Sungai Rumbai	25	21	46
12. Cubadak Air Selatan	21	19	40
13. Sikapak Barat	30	35	65
14. Sikapak Timur	22	22	44
15. Tungal Selatan	23	26	49
16. Cubadak Air Utara	27	25	52
17. Tungal Utara	18	16	34
Jumlah / Total	457	442	899

Sumber : Puskesmas Pariaman Utara

Source : *Public Health Centre of Pariaman Utara*

Tabel : 5. 7. Jumlah Pos KB dan Akseptor KB Aktif Menurut Desa

Table Number of Family Planning Service Centre and Acceptor by Villages

Desa / Villages	Pos KB / Service Centre	Akseptor KB / Acceptor
(1)	(2)	(3)
1. Ampalu	1	149
2. Tanjung Sabar	1	42
3. Apar	1	50
4. Manggung	1	143
5. Cubadak Air	1	62
6. Naras Hilir	1	127
7. Naras I	1	204
8. Balai Naras	1	107
9. Padang Birik-Birik	1	95
10. Sintuk	1	43
11. Sungai Rumbai	1	113
12. Cubadak Air Selatan	1	77
13. Sikapak Barat	1	155
14. Sikapak Timur	1	68
15. Tungal Selatan	1	70
16. Cubadak Air Utara	1	108
17. Tungal Utara	1	52
Jumlah / Total	17	1.665

Sumber : Puskesmas Pariaman Utara

Source : *Public Health Centre of Pariaman Utara*

Tabel : 5. 8. Target dan Realisasi Akseptor KB Baru Menurut Desa

Table Target and Realization of Acceptor of Family Planning Program by Villages

Desa / Villages	Target / Target	Realisasi / Realization
(1)	(2)	(3)
1. Ampalu	40	47
2. Tanjung Sabar	25	32
3. Apar	33	27
4. Manggung	20	18
5. Cubadak Air	42	38
6. Naras Hilir	18	25
7. Naras I	52	45
8. Balai Naras	46	42
9. Padang Birik-Birik	35	35
10. Sintuk	68	68
11. Sungai Rumbai	46	50
12. Cubadak Air Selatan	6	13
13. Sikapak Barat	27	34
14. Sikapak Timur	46	40
15. Tungal Selatan	25	30
16. Cubadak Air Utara	32	34
17. Tungal Utara	19	30
Jumlah / Total	580	608

Sumber : Puskesmas Pariaman Utara

Source : *Public Health Centre of Pariaman Utara*


Tabel : 5. 9. Jumlah Akseptor KB Aktif Menurut Desa dan Jenis Kontrasepsi yg Digunakan
Table Number of Acceptor of Family Planning Program by Villages and Kind of Contraception

Desa / Villages	Jenis Kontrasepsi / Kind of Contraception						Jumlah / Total
	MOW/ MOP	IUD	IMPL	STK	PIL	KON	
(1)	(2)	(3)	(4)	(5)	(6)	(7)	(8)
1. Ampalu	0	13	17	95	11	6	142
2. Tanjung Sabar	1	0	7	20	2	10	40
3. Apar	0	8	2	34	2	3	49
4. Manggung	0	13	3	94	25	3	138
5. Cubadak Air	1	2	5	39	13	0	60
6. Naras Hilir	0	12	3	78	11	12	116
7. Naras I	1	39	18	92	37	10	197
8. Balai Naras	0	8	2	38	49	2	99
9. Padang Birik-Birik	0	9	6	57	10	5	87
10. Sintuk	0	1	5	30	5	1	42
1. Sungai Rumbai	1	1	6	52	52	0	112
12. Cubadak Air Selatan	1	0	2	48	12	5	68
13. Sikapak Barat	0	3	5	101	35	8	152
14. Sikapak Timur	0	2	0	47	11	6	66
15. Tungkal Selatan	0	2	7	47	7	5	68
16. Cubadak Air Utara	0	0	10	73	16	9	108
17. Tungkal Utara	0	3	9	32	8	0	52
Jumlah / Total	5	116	107	977	306	85	1.596

Sumber : Puskesmas Pariaman Utara

Source : *Public Health Centre of Pariaman Utara*

KECAMATAN PARIAMAN UTARA DALAM ANGKA
PARIAMAN UTARA IN FIGURES
2012



SOSIAL & AGAMA
SOCIAL & RELIGION

Tabel : 6. 1. Jumlah Tempat Ibadah Menurut Desa
Table Number of Religious Place by Villages

Desa / Villages	Jenis Tempat Ibadah / Type of Religious Place		
	Masjid / Mosque	Mushalla / Private Mosque	Lainnya / Others
(1)	(2)	(3)	(4)
1. Ampalu	1	2	0
2. Tanjung Sabar	0	2	0
3. Apar	0	1	0
4. Manggung	1	6	0
5. Cubadak Air	1	5	0
6. Naras Hilir	1	3	0
7. Naras I	0	7	0
8. Balai Naras	1	4	0
9. Padang Birik-Birik	1	2	0
10. Sintuk	0	4	0
11. Sungai Rumbai	1	4	0
12. Cubadak Air Selatan	1	2	0
13. Sikapak Barat	2	7	0
14. Sikapak Timur	2	3	0
15. Tungkal Selatan	2	6	0
16. Cubadak Air Utara	1	7	0
17. Tungkal Utara	1	3	0
Jumlah / Total	16	68	0

Sumber : Kantor Urusan Agama Kecamatan Pariaman Utara

Source : Religious Affair Office of Pariaman Utara District

Tabel : 6. 2. Jumlah Jemaah Haji menurut Desa
Table Number of Moslem Pilgrims by Villages

Desa / Villages	Jenis Kelamin / Gender		Jumlah / Total
	Laki-Laki / Male	Perempuan / Female	
(1)	(2)	(3)	(4)
1. Ampalu	2	3	5
2. Tanjung Sabar	0	0	0
3. Apar	0	1	1
4. Manggung	1	2	3
5. Cubadak Air	0	0	0
6. Naras Hilir	0	0	0
7. Naras I	0	0	0
8. Balai Naras	0	0	0
9. Padang Birik-Birik	0	0	0
10. Sintuk	0	1	1
11. Sungai Rumbai	0	1	1
12. Cubadak Air Selatan	3	3	6
13. Sikapak Barat	1	4	5
14. Sikapak Timur	0	0	0
15. Tungkal Selatan	0	0	0
16. Cubadak Air Utara	0	0	0
17. Tungkal Utara	0	0	0
Jumlah / Total	7	15	22

Sumber : Kantor Urusan Agama Kecamatan Pariaman Utara

Source : *Religious Affair Office of Pariaman Utara District*

Tabel : 6. 3. Jumlah Jemaah Haji Menurut Kelompok Umur dan Jenis Kelamin
Table Number of Moslem Pilgrims by Age Groups and Gender

Kelompok Umur / Age Groups	Jenis Kelamin / Kind of Gender		Jumlah / Total
	Laki-Laki / Male	Perempuan / Female	
(1)	(2)	(3)	(4)
< 20	0	0	0
20 - 30	0	0	0
31 - 40	0	0	0
41 - 50	2	4	6
51 - 60	3	3	6
61 - 70	2	4	6
> 70	0	4	4
Jumlah / Total	7	15	22

Sumber : Kantor Urusan Agama Kecamatan Pariaman Utara

Source : Religious Affair Office of Pariaman Utara District

Tabel : 6. 4. Jumlah Jemaah Haji Menurut Pekerjaan dan Jenis Kelamin
Table Number of Moslem Pilgrims by Occupation and Gender

Jenis Pekerjaan / <i>Occupation</i>	Jenis Kelamin / <i>Gender</i>		Jumlah / <i>Total</i>
	Laki-Laki / <i>Male</i>	Perempuan / <i>Female</i>	
(1)	(2)	(3)	(4)
1. Petani <i>Farmer</i>	0	0	0
2. Pedagang <i>Trader</i>	0	0	0
3. Pegawai Negeri <i>Civil Servant</i>	4	7	11
4. TNI <i>Army</i>	0	0	0
5. Lainnya <i>Others</i>	3	8	11
Jumlah / Total	7	15	22

Sumber : Kantor Urusan Agama Kecamatan Pariaman Utara
 Source : *Religious Affair Office of Pariaman Utara District*

Tabel : 6. 5. Jumlah Jemaah Haji Menurut Pendidikan dan Jenis Kelamin
Table Number of Moslem Pilgrims by Education Level and Gender

Tingkat Pendidikan <i>Education Level</i>	Jenis Kelamin / Gender		Jumlah / <i>Total</i>
	Laki-Laki <i>Male</i>	Perempuan <i>Female</i>	
(1)	(2)	(3)	(4)
1. Sekolah Dasar <i>Elementary Schools</i>	0	6	6
2. SMP <i>Junior High School</i>	0	1	1
3. SMA <i>Senior High School</i>	3	0	3
4. Akademi / D-III <i>Academy</i>	0	5	5
5. Universitas <i>University</i>	4	3	7
Jumlah / Total	7	15	22

Sumber : Kantor Urusan Agama Kecamatan Pariaman Utara
Source : Religious Affair Office of Pariaman Utara District

Tabel : 6. 6. Jumlah Nikah, Talak / Cerai dan Rujuk Tahun 2002 - 2011
Table Number of Marriage, Divorce and Reconciliation From 2002 - 2011

Tahun / Years	Nikah / Marriage	Talak/Cerai / Divorce	Rujuk / Reconciliation
(1)	(2)	(3)	(4)
2002	186	0	0
2003	192	3	0
2004	177	2	0
2005	199	5	0
2006	211	2	0
2007	204	3	0
2008	153	0	0
2009	146	1	0
2010	203	12	0
2011	318	12	0

Sumber : Kantor Urusan Agama Kecamatan Pariaman Utara
 Source : *Religious Affair Office of Pariaman Utara District*

Tabel : 6. 7. Banyaknya Perceraian Menurut Alasan Terjadinya Perceraian
Table Number of Divorce by Causes

<i>Alasan / Kind of Causes</i>	<i>Banyaknya Perceraian / Number of Divorce</i>
(1)	(2)
1. Masalah Ekonomi / <i>Economy</i>	12
2. Masalah Moral / <i>Adultery</i>	-
3. Karena Dimadu / <i>Polygami</i>	-
4. Alasan Biologis / <i>Biological</i>	-
5. Karena Pihak Ketiga / <i>The Third Person</i>	-
6. Alasan Lainnya / <i>Others</i>	-
Jumlah / Total	12

Sumber : Kantor Urusan Agama Kecamatan Pariaman Utara
Source : Religious Affair Office of Pariaman Utara District

Tabel : 6. 8. Jumlah Hewan Qurban, Peserta Qurban dan Penerima Qurban Pada Hari Raya Idul Adha Tahun 2002 - 2011

Table *Number of Slaughtered Cattle in Islamic Day Celebration from 2002 -2011*

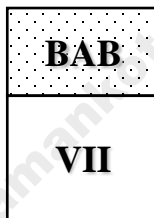
Tahun / Years	Kambing / Goat	Sapi / Cow	Peserta Qurban / Qurban Participants Orang / Person	Penerima Qurban / Qurban Recipients Orang / Person
(1)	(2)	(3)	(4)	(5)
2002	36	12	*)	*)
2003	35	10	*)	*)
2004	35	16	*)	*)
2005	35	13	*)	*)
2006	*)	*)	*)	*)
2007	*)	*)	*)	*)
2008	36	16	*)	*)
2009	38	21	*)	*)
2010	2	119	624	12 442
2011	6	232	1 102	12 783

Sumber : Kantor Urusan Agama Kecamatan Pariaman Utara

Source : *Religious Affair Office of Pariaman Utara District*

Catatan / Notes : *) Data Tidak Tersedia/ *Data not available*

KECAMATAN PARIAMAN UTARA DALAM ANGKA
PARIAMAN UTARA IN FIGURES
2012



PERTANIAN
AGRICULTURE

Tabel : 7. 1. Luas Lahan Sawah dan Bukan Sawah
Table Area of Wet Land and Dry Land
(Ha/Hectare)

Rincian / <i>Item</i>	2009	2010	2011
(1)	(2)	(3)	(4)
Lahan Sawah	1 145	926	926
<i>Wet Land</i>			
Bukan Lahan Sawah	1 700	1 498	1 409
<i>Not Wet Land</i>			
Lahan Kering	1 561	1 443	1 374
<i>Dry Land</i>			
Lainnya	139	55	35
<i>Others</i>			
Jumlah / Total	2.845	2.424	2.335

Sumber : Dinas Pertanian Kota Pariaman

Source : Agriculture Service of Pariaman Municipality

Tabel : 7. 2. Luas Panen, Produksi, dan Rata-rata Produksi Padi (Sawah + Ladang)

Table Harvested Area, Production, and Production Average of Paddy

Rincian / Item	2009	2010	2011
(1)	(2)	(3)	(4)
Luas Panen (Hektar) / <i>Harvested Area (Hektare)</i>	3.060,00	2.510,00	1.954,00
Produksi (Ton) / <i>Production (Ton)</i>	14.994,00	12.909,70	9.360,06
Rata-rata Produksi (Ton/Hektar) <i>Production Average (Ton/Hektar)</i>	4,90	5,12	4,79

Sumber : Dinas Pertanian Kota Pariaman

Source : Agriculture Service of Pariaman Municipality

Tabel : 7. 3. Luas Panen dan Produksi Palawija Menurut Jenisnya
Table Harvested Area and Production of Food Crops by Kind

Jenis Tanaman / Type of Food Crops	Luas Panen / Harvested Area (Hectare)	Produksi / Production (Ton)	Hasil Per Hektar / Yield Rate (Ton/Ha)
(1)	(2)	(3)	(4)
1. Jagung <i>Maize</i>	3	17,85	5,95
2. Ubi Kayu <i>Cassava</i>	5	80,50	16,10
3. Ubi Jalar <i>Sweet Potatoes</i>	2	87,00	43,50
4. Kacang Tanah <i>Peanuts</i>	2	3,60	1,80
5. Kedelai <i>Soya Beans</i>	-	-	-
6. Kacang Hijau <i>Green Beans</i>	-	-	-

Sumber : Dinas Pertanian Kota Pariaman
Source : Agriculture Extention of Pariaman Municipality

Tabel : 7. 4. Luas Lahan Produktif Tanaman Perkebunan di Kecamatan Pariaman Utara
Table Productive Area of Small Holder Plantation at Pariaman Utara District
 (Ha)

Rincian / Item	2009	2010	2011
(1)	(2)	(3)	(4)
01. Kelapa Sawit / <i>Palm</i>	0,00	0,00	26,50
02. Kelapa / <i>Coconut</i>	1.256,00	1.011,00	1.023,00
03. Kayu Manis / <i>Cinnamon</i>	5,50	5,50	6,50
04. Cengkeh / <i>Clove</i>	3,50	1,75	1,75
05. Kopi / <i>Coffee</i>	0,00	0,00	0,00
06. Pala / <i>Nutmeg</i>	5,00	3,25	3,25
07. Kapuk / <i>Capok</i>	0,00	0,00	0,00
08. Pinang / <i>Pinang</i>	12,50	9,25	9,25
09. Coklat / <i>Cacao</i>	86,00	53,00	67,00
10. Sagu / <i>Sago</i>	15,50	12,00	0,00

Sumber : Dinas Pertanian Kota Pariaman

Source : Agriculture Service of Pariaman Municipality

Tabel : 7. 5. Produksi Tanaman Perkebunan di Kecamatan Pariaman Utara
Table Production of Small Holder Plantation at Pariaman Utara District
 (Ton)

Rincian / Item	2009	2010	2011
(1)	(2)	(3)	(4)
01. Kelapa Sawit / <i>Palm</i>	0,00	0,00	5,45
02. Kelapa / <i>Coconut</i>	983,00	591,30	794,97
03. Kayu Manis / <i>Cinnamon</i>	1,50	1,08	2,10
04. Cengkeh / <i>Clove</i>	0,84	1,49	1,85
05. Kopi / <i>Coffee</i>	0,00	0,00	0,00
06. Pala / <i>Nutmeg</i>	0,90	1,26	1,11
07. Kapuk / <i>Capok</i>	0,00	0,00	0,00
08. Pinang / <i>Pinang</i>	4,25	3,13	2,73
09. Coklat / <i>Cacao</i>	15,00	8,23	13,53
10. Sagu / <i>Sago</i>	6,93	7,10	0,00

Sumber : Dinas Pertanian Kota Pariaman

Source : *Agriculture Service of Pariaman Municipality*

Tabel : 7. 7. Populasi Peternakan Menurut Jenis Ternak dan Tahun
Table Population of Animal Husbandary by Kind and Years

Kind of Animal / <i>Husbandary</i>	2009	2010	2011
(1)	(2)	(3)	(4)
01. Sapi / <i>Cow</i>	674	697	822
02. Kerbau / <i>Buffalo</i>	139	133	188
03. Kuda / <i>Horse</i>	15	10	21
04. Kambing / <i>Goat</i>	570	435	509
05. Ayam Buras / <i>Domestic Chicken</i>	20.025	17.657	19.528
06. Ayam Ras / <i>Broiler</i>	44.000	31.900	30.000
07. Itik / <i>Duck</i>	3.201	2.461	2.959

Sumber : Dinas Pertanian Kota Pariaman

Source : Agriculture Service of Pariaman Municipality

Tabel : 7. 6. Jumlah Pohon / Rumpun Menurut Jenis Buah-buahan
Table Number of Tries / Clump by Kind of Fruits

Jenis Buah-buahan / <i>Kind of Fruits</i>	Jumlah Pohon / Rumpun <i>Number of Tries / Clump</i>	Produksi / <i>Production</i> (Ton)
(1)	(2)	(3)
1. Alpukat / <i>Avocado</i>	8.235	2
2. Mangga / <i>Mangoes</i>	2.830	4
3. Rambutan / <i>Rambutan</i>	18.719	112
4. Duku / <i>Duku</i>	239	8
5. Jeruk / <i>Orange</i>	0	0
6. Durian / <i>Durian</i>	25.913	18
7. Jambu Biji / <i>Guava</i>	2.005	2
8. Pepaya / <i>Papaya</i>	33.353	266
9. Pisang / <i>Banana</i>	154.858	1.336
10. Manggis / <i>Mangosteen</i>	1.190	1
11. Nangka / <i>Jackfruits</i>	3.001	1
12. Nanas / <i>Pineapple</i>	2.961	0
13. Sawo / <i>Chicco</i>	0	0
14. Sirsak	15.541	2
15. Belimbing	246	3

Sumber : Dinas Pertanian Kota Pariaman

Source : *Agriculture Service of Pariaman Municipality*

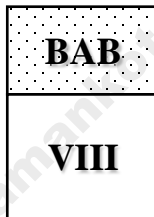
Tabel : 7. 8. Luas Area Perikanan Darat di Kecamatan Pariaman Utara
Table Harvested Area of Inland Fish at Pariaman Utara District
 (Ha)

Rincian / Item	2009	2010	2011
(1)	(2)	(3)	(4)
Perairan Umum	10,10	10,10	10,10
<i>Open Water</i>			
Kolam Rakyat	29,00	25,65	25,70
<i>Cultured Water</i>			
Kolam Peternakan Rakyat	0,00	0,00	0,11
<i>Public Fishponds</i>			
Mina Padi	0,00	0,00	0,00
<i>Paddy Fishponds</i>			

Sumber : Dinas Kelautan dan Perikanan Kota Pariaman

Source : Ocean and Fisheries Service of Pariaman Municipality

KECAMATAN PARIAMAN UTARA DALAM ANGKA
PARIAMAN UTARA IN FIGURES
2012



LISTRIK DAN AIR BERSIH
ELECTRICITY AND WATER SUPPLY

Tabel : 8. 1. Jumlah Penggunaan Sumber Penerangan Rumah Tangga Menurut Desa

Table Number of Electric and Non Electric Customer by Villages

Desa / Kelurahan <i>Village</i>	PLN	Non PLN	Bukan Listrik
(1)	(2)	(3)	(4)
1. Ampalu	362	16	1
2. Tanjung Sabar	113	0	1
3. Apar	195	16	0
4. Manggung	305	15	41
5. Cubadak Air	223	10	21
6. Naras Hilir	277	9	6
7. Naras I	488	27	23
8. Balai Naras	336	6	64
9. Padang Birik-Birik	190	0	0
10. Sintuk	141	20	0
11. Sungai Rumbai	235	5	0
12. Cubadak Air Selatan	165	19	33
13. Sikapak Barat	345	10	0
14. Sikapak Timur	207	5	0
15. Tungkal Selatan	276	61	2
16. Cubadak Air Utara	310	35	1
17. Tungkal Utara	206	31	20
Jumlah/ Total	4.374	285	213

Sumber : PLN Sub Ranting Pariaman Utara

Source : PLN Sub-District of Pariaman Utara

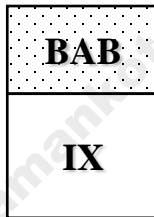
Tabel : 8. .2. Jumlah Pelanggan Air Minum Menurut Jenis Pelanggan
Table Number of Water Customer by Kind

Jenis Pekerjaan / <i>Occupation</i>		Jumlah / <i>Total</i>
(1)		(2)
1	Rumah Tangga <i>Household</i>	486
2	Kantor Pemerintah <i>Government</i>	8
3	Perusahaan <i>Company</i>	0
4	Sosial dan Rumah Sakit <i>Social and Hospital</i>	15
5	Kran Umum/ <i>Publik Taps</i>	8
J U M L A H		517

Sumber : PDAM Kota Pariaman

Source : *Water Work Company at Pariaman Municipality*

KECAMATAN PARIAMAN UTARA DALAM ANGKA
PARIAMAN UTARA IN FIGURES
2012



TRANSPORTASI & KOMUNIKASI
TRANSPORTATION & COMMUNICATION

Tabel : 9. 1. Jumlah Jembatan dan Kondisinya Menurut Desa
Table Number of Bridge and Bridge's Condition by Villages

Desa / Villages	Kondisi / Condition			Jumlah / Total
	Baik / Good	Rusak / Damaged	Rusak Berat / Heavily Damaged	
(1)	(2)	(3)	(4)	(5)
1. Ampalu	1	-	-	1
2. Tanjung Sabar	1	-	-	1
3. Apar	1	-	1	2
4. Manggung	-	-	-	-
5. Cubadak Air	1	-	-	1
6. Naras Hilir	-	-	-	-
7. Naras I	1	-	-	1
8. Balai Naras	2	-	-	2
9. Padang Birik-Birik	1	-	-	1
10. Sintuk	1	-	-	1
11. Sungai Rumbai	-	-	-	-
12. Cubadak Air Selatan	-	-	-	-
13. Sikapak Barat	1	-	-	1
14. Sikapak Timur	-	-	-	-
15. Tungal Selatan	-	-	-	-
16. Cubadak Air Utara	-	-	-	-
17. Tungal Utara	-	-	-	-
Jumlah / Total	10	0	1	11

Sumber : Kantor Camat Pariaman Utara

Source : District Office of Pariaman Utara

Tabel : 9. 2. Jumlah Televisi Umum dan Kondisinya Menurut Desa
Table Number of Public Televisions and Its Condition by Villages

Desa / Villages	Kondisi / Condition			Jumlah / Total
	Baik / Good	Rusak / Damaged	Rusak Berat / Heavily Damaged	
(1)	(2)	(3)	(4)	(5)
1. Ampalu	1	-	-	1
2. Tanjung Sabar	1	-	1	2
3. Apar	-	-	-	-
4. Manggung	-	-	-	-
5. Cubadak Air	-	1	-	1
6. Naras Hilir	-	-	-	-
7. Naras I	1	-	-	1
8. Balai Naras	1	1	-	2
9. Padang Birik-Birik	1	-	-	1
10. Sintuk	1	-	-	1
11. Sungai Rumbai	-	-	-	-
12. Cubadak Air Selatan	1	-	-	1
13. Sikapak Barat	-	-	-	-
14. Sikapak Timur	-	-	-	-
15. Tungal Selatan	-	-	-	-
16. Cubadak Air Utara	-	-	-	-
17. Tungal Utara	-	-	-	-
Jumlah / Total	7	2	1	10

Sumber : Kantor Desa Se- Kecamatan Pariaman Utara

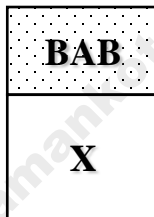
Source : All Village Offices in Pariaman Utara

Tabel : 9. 3. Panjang Jalan Menurut Jenis Permukaan Jalan
Table Road Length by Type of Surface

Jenis Pekerjaan / <i>Occupation</i>		Panjang Jalan / <i>Road Length</i> (Km)
(1)		(2)
1.	Aspal <i>Paved Road</i>	17.436
2.	Kerikil <i>Gravel</i>	15.315
3.	Tanah <i>Soil</i>	35.800
4.	Hot Mix <i>HotMix</i>	77.529
Jumlah / Total		146.080

Sumber : Dinas Pekerjaan Umum Kota Pariaman
Source : Public Work Service of Pariaman Municipality

KECAMATAN PARIAMAN UTARA DALAM ANGKA
PARIAMAN UTARA IN FIGURES
2012



PAJAK & KEUANGAN
TAXES & FINANCE

Tabel : 10. 1. Target dan Realisasi PBB Menurut Desa
Table Target and Realization of PBB by Villages

Desa / Villages	Target / Target (Rp)	Realisasi / Realization (Rp)	Persentase/ Percentage
(1)	(2)	(3)	(4)
1. Ampalu	6.217.222	5.648.355	90,85
2. Tanjung Sabar	7.448.471	7.448.792	100,00
3. Apar	9.569.420	8.403.185	87,81
4. Manggung	11.950.000	5.027.000	42,07
5. Cubadak Air	4.608.739	4.608.739	100,00
6. Naras Hilir	5.133.795	5.136.697	100,06
7. Naras I	6.940.000	6.941.000	100,01
8. Balai Naras	14.106.619	3.069.287	21,76
9. Padang Birik-Birik	5.642.902	5.643.010	100,00
10. Sintuk	6.240.952	6.247.182	100,10
11. Sungai Rumbai	5.462.918	5.463.000	100,00
12. Cubadak Air Selatan	7.717.958	7.718.957	100,01
13. Sikapak Barat	16.407.264	16.408.577	100,01
14. Sikapak Timur	15.899.040	15.427.000	97,03
15. Tungal Selatan	13.197.073	13.198.009	100,01
16. Cubadak Air Utara	9.095.691	3.063.000	33,68
17. Tungal Utara	2.756.612	2.757.000	100,01
Jumlah / Total	148.394.676	122.208.790	82,35

Sumber : Kantor Camat Pariaman Utara

Source : District Office of Pariaman Utara

Tabel : 10. 2. Perkembangan Jumlah LPN dan BPR

Table Number of Traditional Village Financial and Public Credit Bank

Tahun / Years	LPN / Traditional Village Financial	BPR / Public Credit Bank
(1)	(2)	(3)
2005	0	0
2006	0	0
2007	0	0
2008	0	1
2009	0	1
2010	0	1
2011	0	1

Sumber : Kantor Camat Pariaman Utara

Source : District Office of Pariaman Utara

DATA

MENCERDASKAN BANGSA



1102001.1377.030



BADAN PUSAT STATISTIK KOTA PARIAMAN

Jl. Sentot Alibasa, Jati Hilir Pariaman

Telp./Fax. (0751) 93785 Email : bps1377@bps.go.id