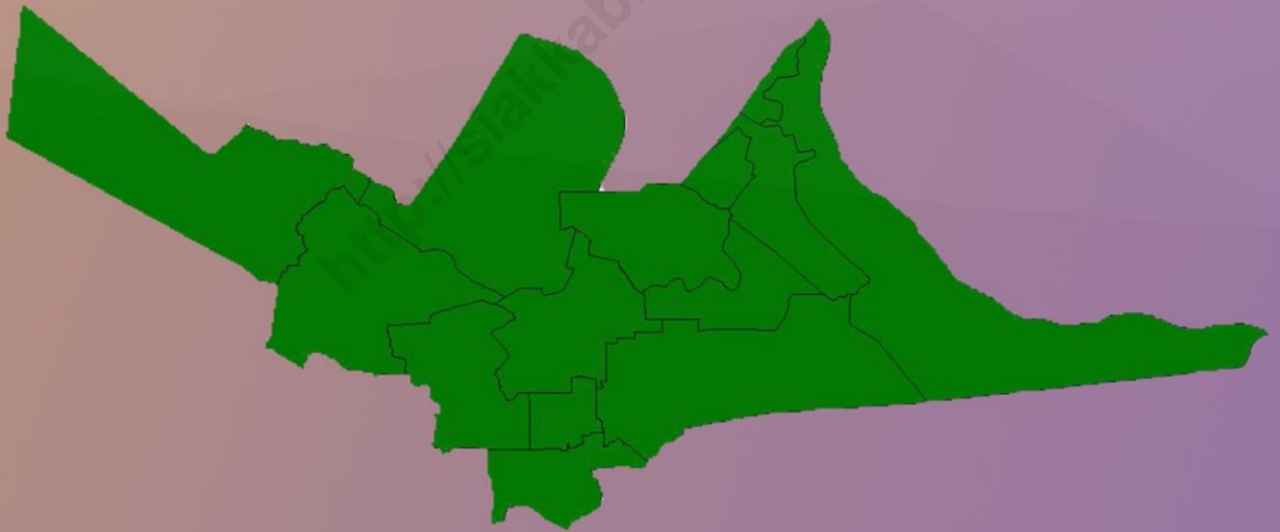


Katalog BPS:1102001.1405.026



# KECAMATAN MEMPURA DALAM ANGKA 2013



**BADAN PUSAT STATISTIK  
KABUPATEN SIAK**

## **KECAMATAN MEMPURA**

### **DALAM ANGKA 2013**

Nomor Publikasi : 14.05.2013.15

Katalog BPS : 1102001.1405.026

ISBN : 979 484 745 3

Ukuran Buku : 196 x 138 mm

Jumlah Halaman : vi + 50 halaman

Kompilasi Data :

AFRIANDI PANE

(Koordinator Statistik Kecamatan Dayun)

Naskah :

Seksi Neraca Wilayah dan Analisis Statistik

Badan Pusat Statistik Kabupaten Siak

Gambar Kulit :

Seksi Integrasi, Pengolahan, dan Diseminasi Statistik

Badan Pusat Statistik Kabupaten Siak

Diterbitkan Oleh :

Badan Pusat Statistik Kabupaten Siak

**Boleh dikutip dengan menyebut sumbernya**



## KATA PENGANTAR

Penerbitan publikasi Kecamatan Dalam Angka Tahun 2013 ini merupakan sumber data kecamatan. Adapun tujuan dari penerbitan buku ini adalah untuk mempermudah para pengguna data dalam hal rujukan data statistik terutama yang menyangkut statistik sektoral wilayah.

Kami menyadari bahwa publikasi ini masih sangat jauh dari sempurna dan masih banyak mengandung kelemahan oleh sebab itu kritik dan saran yang bersifat membangun sangat kami harapkan dari berbagai pihak untuk kesempurnaan penerbitan yang akan datang.

Dengan terbitnya publikasi ini kami ucapkan terima kasih kepada semua pihak yang telah ikut membantu, khususnya pihak Kecamatan dan semua instansi Pemerintah ataupun swasta yang berada di lingkungan kecamatan. Kami harapkan kerjasama ini dapat terus ditingkatkan pada masa yang akan datang.

Siak Sri Indrapura, Mei 2013  
Badan Pusat Statistik Kabupaten Siak  
Kepala

**Ir.H. IWAN TRISNA, MP**  
**NIP. 19640404 199102 1 001**



**PEMERINTAH DAERAH KABUPATEN SIAK**  
**CAMAT MEMPURA**

---

**KATA SAMBUTAN**

Keberhasilan program pembangunan selalu dilandasi oleh perencanaan yang mantap, untuk itu harus ditunjang dengan data statistik yang objektif dan akurat. Terdorong akan kebutuhan tersebut, maka diperlukan penghimpunan data statistik yang lengkap dan terpercaya. Hal ini akan sangat berharga bagi segenap instansi pemerintah maupun swasta dalam menentukan dan menetapkan arah kebijakannya.

Penerbitan buku “Kecamatan Mempura dalam Angka 2013” ini dapat pula dijadikan sumber dalam pengawasan dan pengevaluasian terhadap hasil pembangunan yang telah dicapai. Karena itu kita semua berharap agar penerbitan buku publikasi ini dapat secara teratur dan terus-menerus diterbitkan.

Akhirnya saya ingin menekankan perlunya kerja sama dan uluran tangan dari berbagai instansi pemerintah maupun swasta di daerah ini, dalam usaha bersama untuk menyajikan data statistik yang baik dan terpercaya. Atas partisipasi semua pihak dalam terwujudnya publikasi ini diucapkan terima kasih, semoga bermanfaat untuk menunjang keberhasilan pembangunan di daerah ini.

Siak Sri Indrapura, Mei 2013  
**CAMAT MEMPURA**

**Irwan Saputra, S.Sos, M.Si**  
**NIP. 1970021819900311002**

**KATA PENGANTAR**  
**KOORDINATOR STATISTIK KECAMATAN MEMPURA**

Seiring dengan semakin meningkatnya pembangunan dalam segala bidang, kebutuhan akan tersedianya data statistik yang akurat, tepat waktu, berkesinambungan, dan tersaji hingga lingkup wilayah terkecil merupakan suatu keharusan guna mendukung pembangunan tersebut.

Menyadari akan pentingnya informasi tersebut, Badan Pusat Statistik (BPS) Kabupaten Siak berupaya menyajikan data pada level kecamatan. Berkaitan dengan hal tersebut perlu diterbitkan buku “Kecamatan Mempura dalam Angka 2013” yang memuat informasi statistik pada tingkat desa/kelurahan, baik yang diperoleh melalui hasil sensus dan survey yang dilakukan oleh BPS maupun yang dihimpun melalui catatan administrasi/registrasi.

Dengan terbitnya publikasi ini, tidak lupa kami mengucapkan terima kasih atas bantuan yang telah diberikan oleh semua pihak. Semoga kerja sama yang telah terjalin ini dapat lebih ditingkatkan lagi di masa yang akan datang.

Siak Sri Indrapura, Mei 2013  
Koordinator Statistik  
Kecamatan Dayun

AFRIANDI PANE  
NIP. 19800415 200710 1 001

## DAFTAR ISI

	Halaman
KATA PENGANTAR .....	1
DAFTAR ISI .....	4
DAFTAR TABEL .....	5
BAB I GEOGRAFIS .....	6
BAB II PEMERINTAHAN .....	10
BAB III KEPENDUDUKAN .....	15
BAB IV SOSIAL .....	21
BAB V LAHAN .....	46

<http://siakkab.bps.go.id>

## DAFTAR TABEL

Halaman

Tabel 1.1	Batas Desa/Kelurahan di Kecamatan Mempura Tahun 2012 .....	8
Tabel 1.2	Jarak Antara Ibukota Kecamatan Mempura dengan Pusat Pemerintahan Desa/Kelurahan Tahun 2012.....	9
Tabel 2.1	Pejabat Pemerintahan Dirinci per Desa di Kecamatan Mempura Tahun 2012 ...	11
Tabel 2.2	Nama-nama dan Jabatan Dalam Struktur Pemerintahan di Kecamatan Mempura Tahun 2012.....	12
Tabel 2.3	Wilayah Administrasi di Kecamatan Mempura Menurut Status Pemerintahan Tahun 2012.....	13
Tabel 2.4	Pusat Pemerintahan, Luas Wilayah, RW dan RT di Kecamatan Mempura Tahun 2012.....	14
Tabel 3.1	Banyaknya Kepala Keluarga, Penduduk dan Rata-rata Penduduk Per Kepala Keluarga di Kecamatan Mempura Tahun 2012.....	17
Tabel 3.2	Luas Wilayah, Penduduk dan Kepadatan Penduduk per Desa di Kecamatan Mempura Tahun 2012.....	18
Tabel 3.3	Banyak Penduduk Menurut Jenis Kelamin di Kecamatan Mempura Tahun 2012	19
Tabel 3.4	Banyaknya Penduduk Menurut Jenis Kelamin dan Desa Serta Sex Ratio di Kecamatan Mempura Tahun 2012.....	20
Tabel 4.1	Banyak Sekolah Menurut Desa/Kelurahan, Tingkatan dan Status Di Kecamatan Mempura Tahun 2012.....	23
Tabel 4.2	Banyak Murid Sekolah Negeri dan Swasta di Kecamatan Mempura Tahun 2012	25
Tabel 4.3	Banyaknya Guru, Murid dan Rasio Guru dengan Murid Sekolah Dasar (SD) di Lingkungan Dinas Pendidikan Kecamatan Mempura Tahun 2012 .....	26
Tabel 4.4	Banyaknya Guru, Murid dan Rasio Guru dengan Murid SLTP, SMU dan SMK di Lingkungan Dinas Pendidikan Kecamatan Mempura Tahun 2012 .....	27
Tabel 4.5	Banyaknya Murid, Rombel dan Lulusan di Kecamatan Mempura 2012.....	28
Tabel 4.6	Banyak Guru menurut Status di Kecamatan Mempura Tahun 2012.....	29
Tabel 4.7	Banyaknya Fasilitas Kesehatan Menurut Desa di Kecamatan Mempura Tahun 2012.....	30
Tabel 4.9	Banyak Imunisasi Bayi dan Balita Berdasarkan Jenisnya Dirinci Per Desa di Kecamatan Mempura Tahun 2012.....	31
Tabel 4.10	Persentase Bayi dan Balita yang Diimunisasi Dirinci Per Desa di Kecamatan Mempura Tahun 2012.....	34
Tabel 4.11	Persentase Bayi dan Balita yang Diimunisasi Dirinci Per Desa di Kecamatan Mempura Tahun 2009-2012 .....	35

Tabel 4.12	Jumlah dan Persentase Ibu Hamil yang Di imunisasi Dirinci Per Desa di Kecamatan Mempura Tahun 2012.....	37
Tabel 4.13	Persentase Realisasi Ibu Hamil yang Di imunisasi Dirinci Per Desa di Kecamatan Mempura Tahun 2011- 2012.....	38
Tabel 4.14	Rata-rata Kunjungan dan Penimbangan Balita di Kecamatan Mempura Tahun 2012.....	39
Tabel 4.15	Penduduk Menurut Jenis Sarana Air Bersih yang Dipergunakan di Kecamatan Mempura Tahun 2012.....	40
Tabel 4.16	Banyaknya Persalinan Menurut Tenaga Penolong Persalinan di Kecamatan Mempura Tahun 2012.....	41
Tabel 4.17	Banyaknya Kunjungan 16 Macam Penderita Penyakit di Kecamatan Mempura Tahun 2012.....	42
Tabel 4.1	Banyaknya Tempat Peribadatan Menurut Jenis dan Desa di Kecamatan Mempura Tahun 2012.....	43
Tabel 4.19	Banyaknya Nikah, Thalaq, Cerai dan Rujuk Dirinci Per Desa di Kecamatan Mempura tahun 2012 .....	44
Tabel 4.20	Banyak Koperasi Dirinci Menurut Jenisnya dan Desa di Kecamatan Mempura Tahun 2012.....	45
Tabel 5.1	Keadaan Desa di Kecamatan Mempura menurut Desa/Kelurahan Tahun 2012	47
Tabel 5.2	Kondisi Kesuburan Lahan Dirinci Menurut Desa di Kecamatan Mempura Tahun 2012.....	48
Tabel 5.3	Luas Tanam, Luas Panen, Produktivitas dan Produksi Tanaman Pangan Menurut Jenis Tanaman di Kecamatan Mempura Tahun 2012 .....	49
Tabel 5.4	Luas Tanam, Luas Panen, Produktivitas dan Produksi Tanaman Sayur Mayur Menurut Jenis Tanaman di Kecamatan Mempura Tahun 2012.....	50
Tabel 5.5	Luas Tanam, Luas Panen, Produktivitas dan Produksi Tanaman Buah-Buahan Menurut Jenis Tanaman di Kecamatan Mempura Tahun 2012.....	51
Tabel 5.6	Luas Tanam, Luas Panen, Produktivitas dan Produksi Tanaman Obat-obatan Menurut Jenis Tanaman di Kecamatan Mempura Tahun 2012.....	52
Tabel 5.7	Luas Tanam, Luas Panen, Produktivitas dan Produksi Tanaman Hias Menurut Jenis Tanaman di Kecamatan Mempura Tahun 2012 .....	53
Tabel 5.8	Luas Areal, Produktivitas dan Produksi Perkebunan Menurut Komoditi di Kecamatan Mempura Tahun 2012.....	54

## BAB I



## GEOGRAFIS

### 1. LETAK

Kecamatan Mempura terletak antara:

$0^{\circ}42'-0^{\circ}57'$                       Lintang Utara

$101^{\circ}43'-102^{\circ}14'$                 Bujur Timur

### 2. BATAS

Kecamatan Mempura berbatasan dengan :

- ❖ UTARA                : KECAMATAN SIAK
- ❖ SELATAN            : KECAMATAN DAYUN, KECAMATAN BUNGA RAYA
- ❖ BARAT                : KECAMATAN SIAK, KECAMATAN DAYUN
- ❖ TIMUR                : KECAMATAN BUNGA RAYA

### 3. GEOLOGI

Wilayah kecamatan Mempura seperti pada umumnya wilayah Kecamatan Mempura terdiri dari dataran rendah dan berbukit-bukit dengan struktur tanah pada umumnya terdiri dari tanah podsolik merah kuning dari batuan dan aluvial serta tanah organosol dan gley humus dalam bentuk rawa-rawa atau tanah basah.

Hampir seluruh desa di Kecamatan Mempura berada di daerah aliran sungai yaitu Sungai Mempura, sehingga dengan demikian sebagian besar wilayahnya merupakan dataran rendah. Demikian pula dengan keseharian penduduk wilayah ini, banyak pula yang menggantungkan kehidupan mereka dengan memanfaatkan keberadaan Sungai Mempura.

**Tabel 1.1 Batas Desa/Kelurahan di Kecamatan Mempura Tahun 2012**

<b>D e s a /Kelurahan</b>	<b>Utara</b>	<b>Selatan</b>	<b>Barat</b>	<b>Timur</b>
<b>(1)</b>	<b>(2)</b>	<b>(3)</b>	<b>(4)</b>	<b>(5)</b>
Benteng Hulu	Sungai Siak	Kecamatan Dayun	Kp Tengah	Benteng Hilir
Benteng Hilir	Sungai Siak	Hutan HTI	Benteng Hulu	Desa Paluh
Paluh	Benteng Hilir	Kota Ringin	Sungai Siak	Kecamatan Sungai Apit
Kota Ringin	Kecamatan Bunga Raya	Paluh	Sungai Siak	Kecamatan Sungai Apit
Kampung Tengah	Sungai Siak	Kecamatan Dayun	Sungai Mempura	Benteng Hulu
Sungai Mempura	Sungai Siak	Kecamatan Dayun	Merempan	Kp Tengah
Merempan Hilir	Sungai Siak	Dayun	Desa Koto Gasib	Sungai Mempura
Teluk Merempan	Sungai Siak	dayun	Desa Koto Gasib	Sungai Mempura

Sumber: Kantor Camat Mempura

**Tabel 1.2** Jarak Antara Ibukota Kecamatan Mempura dengan Pusat Pemerintahan Desa/Kelurahan Tahun 2012

<b>D e s a/Kelurahan</b>	<b>Jarak Lurus (Km)</b>
<b>(1)</b>	<b>(2)</b>
Benteng Hulu	1,0
Benteng Hilir	0,7
Paluh	1,0
Kota Ringin	20,00
Kampung Tengah	1,5
Sungai Mempura	4,0
Merempan Hilir	4,0
Teluk Merempan	12,0

Sumber: Kantor Camat Mempura

## **BAB II**

### **PEMERINTAHAN**

Terbentuknya Kecamatan Mempura sebagai institusi eksekutif yang berperan menjalankan roda pemerintahan dan pemberdayaan serta pembangunan masyarakat merupakan perpanjangan tangan dari pemerintah otonomi Kecamatan Mempura, merupakan aspirasi masyarakat yang bermanfaat untuk mempermudah masyarakat dalam hal pelaksanaan kepengurusan administrasi serta lebih memperdekat antara pemerintah dengan rakyat yang diperintahnya.

Pemerintah Kecamatan Mempura yang sebelumnya merupakan bagian dari Kecamatan Siak yang kemudian terpisah menjadi wilayah kecamatan di Kecamatan Mempura. Dengan demikian potensi yang ada di kecamatan ini secara tidak langsung lebih terangkat dengan jangkauan pemerintah yang lebih dekat, jangkauan pembangunan yang lebih baik dibandingkan dengan pemerintah yang lama.

Kecamatan Mempura yang posisi pusat pemerintahannya ada di Benteng Hilir, juga merupakan pusat pemerintahan Kecamatan Mempura.

Kecamatan Siak dimekarkan menjadi dua kecamatan yaitu Kecamatan Mempura dan Siak yang dilaksanakan pada tahun 2006 berdasarkan pada Perda No. 04 Tahun 2006 yang dikeluarkan oleh Pemerintah Daerah . Tujuan pemekaran ini adalah untuk mempermudah masyarakat juga pemerintah dalam menjalankan hubungan administrasi, serta mempermudah jangkauan pembangunan dan pemerintahan kecamatan.

Tabel 2.1 Pejabat Pemerintahan Dirinci per Desa di Kecamatan Mempura Tahun 2012

D e s a / Kelurahan	Nama Kepala Pemerintahan
(1)	(2)
Benteng Hulu	Bammbang Cahyadi, SH
Benteng Hilir	Rafa'al
Paluh	Rofa'i
Kota Ringin	Karsono
Kampung Tengah	Iskandar
Sungai Mempura	Irwan Kurniawan, S.Sos. MM
Merempan Hilir	Elizar
Teluk Merempan	Suhendrizal

Sumber: Kantor Camat Mempura

**Tabel 2.2 Nama-nama dan Jabatan Dalam Struktur Pemerintahan diKecamatan Mempura Tahun 2012**

N a m a	Jabatan	Keterangan
(1)	(2)	(3)
Irwan Saputra	CAMAT	-
Irwan Kurniawan, S. Sos. MM	SEKCAM	-
Indra Mulia	Kasi Pemerintahan	-
Eryani, S.Ag	Kasi Kessos	-
Arfan, S. Sos	Kasi PMD	-
Suyanto, SH	Kasi Trantib	-

Sumber: Kantor Camat Mempura

**Tabel 2.3 Wilayah Administrasi di Kecamatan Mempura Menurut Status Pemerintahan Tahun 2012**

Nama Wilayah Administrasi	Status Pemerintahan
(1)	(2)
Benteng Hulu	Desa Definitif
Benteng Hilir	Desa Definitif
Paluh	Desa Definitif
Kota Ringin	Desa Definitif
Langkai	Desa Definitif
Sungai Mempura	Desa Definitif
Merempan Hilir	Desa Definitif
Teluk Merempan	Desa Difinitif

Sumber: Kantor Camat Mempura

**Tabel 2.4** Pusat Pemerintahan, Luas Wilayah, RW dan RT di Kecamatan Mempura Tahun 2012

<b>D e s a /Kelurahan</b>	<b>Pusat Pemerintahan</b>	<b>Luas Wilayah (Ha)</b>	<b>RW</b>	<b>RT</b>
<b>(1)</b>	<b>(2)</b>	<b>(3)</b>	<b>(4)</b>	<b>(5)</b>
Benteng Hulu	Benteng Hulu	2.563	4	12
Benteng Hilir	Benteng Hilir	3.813	4	8
Paluh	Paluh	4.869	3	8
Kota Ringin	Kota Ringin	46.875	4	7
Kampung Tengah	Kampung Tengah	10.721	1	1
Sungai Mempura	Sungai Mempura	31.341	5	14
Merempan Hilir	Merempan Hilir	8.243	4	10
Teluk Merempan	Teluk Merempan	3.413	2	6
<b>JUMLAH</b>		<b>111.838</b>	<b>27</b>	<b>66</b>

Sumber: Kantor Camat Mempura



## BAB III

## KEPENDUDUKAN

Data statistik kependudukan dalam publikasi ini diambil dari kantor kecamatan berdasarkan laporan registrasi penduduk setiap desa/kecamatan, sehingga diharapkan dapat memberikan gambaran keadaan jumlah dan komposisi penduduk di lapangan.

Disamping itu kegiatan pemeriksaan data secara berkala dan sekaligus pembinaan pelaksanaan registrasi penduduk sampai ke tingkat desa serta kedisiplinan penduduk itu sendiri sangat diperlukan guna mendapatkan data registrasi kependudukan yang lengkap, akurat dan dapat dipercaya sebagai dasar perencanaan pembangunan.

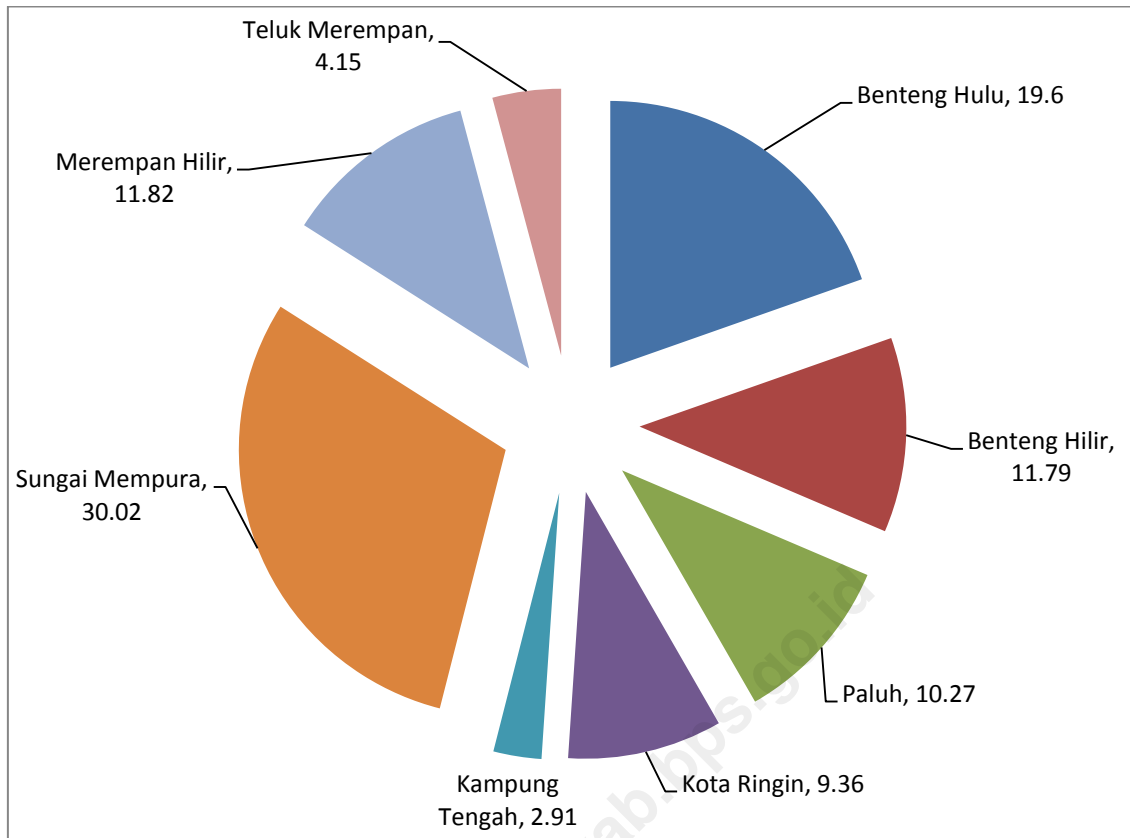
### 3.1 Penduduk dan Rumah tangga

Dari jumlah penduduk sebanyak **13.337** jiwa tersebut dapat dilihat penyebaran serta persentase pada masing-masing desa sebagai berikut :

No	Desa/Kelurahan	Jumlah Penduduk	Persentase
1.	Benteng Hulu	2.624	19.67
2.	Benteng Hilir	15.72	11.79
3.	Paluh	1.370	10.27
4.	Kota Ringin	1.249	9.36
5.	Kampung Tengah	388	2.91
6.	Sungai Mempura	4.004	30.02
7.	Merempan Hilir	1.577	11.82
8	Teluk Merempan	553	4.15
	<b>Kecamatan Mempura</b>	<b>13.337</b>	<b>100.00</b>

Sumber: Kantor Camat Mempura

Grafik 3.1 Persentase Penduduk Kecamatan Mempura Menurut Desa, 2012



**Tabel 3.1** Banyaknya Kepala Keluarga, Penduduk dan Rata-rata Penduduk Per Kepala Keluarga di Kecamatan Mempura Tahun 2012

<b>D e s a / Kelurahan</b>	<b>Kepala Keluarga</b>	<b>Penduduk</b>	<b>Rata-rata Penduduk Per Kepala Keluarga</b>
<b>(1)</b>	<b>(2)</b>	<b>(3)</b>	<b>(4)</b>
Benteng Hulu	651	2.624	4.03
Benteng Hilir	466	1.572	3.37
Paluh	333	1.370	4.11
Kota Ringin	337	1.249	3.71
Kampung Tengah	107	388	3.63
Sungai Mempura	903	4.004	4.43
Merempan Hilir	415	1.577	3.80
Teluk merempan	151	553	3.66
<b>Jumlah</b>	<b>3.363</b>	<b>13.337</b>	<b>3.97</b>

Sumber: Kantor Camat Mempura

**Tabel 3.2 Luas Wilayah, Penduduk dan Kepadatan Penduduk per Desadi Kecamatan Mempura Tahun 2012**

<b>D e s a</b>	<b>Luas (Km<sup>2</sup>)</b>	<b>Penduduk</b>	<b>Kepadatan Penduduk/Km<sup>2</sup></b>
<b>(1)</b>	<b>(2)</b>	<b>(3)</b>	<b>(4)</b>
Benteng Hulu	2.563	2.624	1,02
Benteng Hilir	3.813	1.572	0,41
Paluh	4.869	1.370	0,28
Kota Ringin	46.875	1.249	0,03
Kampung Tengah	10.721	388	0,04
Sungai Mempura	31.341	4.004	0,13
Merempan Hilir	8.243	1.577	0,19
Teluk Merempan	3.413	553	0,16
<b>Jumlah</b>	<b>111.839</b>	<b>13.337</b>	<b>0.12</b>

Sumber: Kantor Camat Mempura

**Tabel 3.3 Banyak Penduduk Menurut Jenis Kelamin di Kecamatan Mempura Tahun 2012**

<b>D e s a</b>	<b>Laki-laki</b>	<b>Perempuan</b>	<b>Jumlah</b>
<b>(1)</b>	<b>(2)</b>	<b>(3)</b>	<b>(4)</b>
Benteng Hulu	1.329	1.295	2.624
Benteng Hilir	784	788	1.572
Paluh	698	672	1.370
Kota Ringin	648	601	1.249
Kampung Tengah	194	194	388
Sungai Mempura	2.060	1.944	4.004
Merempan Hilir	839	738	1.577
Teluk Merempan	295	258	553
<b>Jumlah</b>	<b>6.847</b>	<b>6.490</b>	<b>13.337</b>

Sumber: Kantor Camat Mempura

**Tabel 3.4 Banyaknya Penduduk Menurut Jenis Kelamin dan Desa Serta Sex Ratio di Kecamatan Mempura Tahun 2012**

<b>D e s a</b>	<b>Laki-laki</b>	<b>Perempuan</b>	<b>Sex Ratio</b>
<b>(1)</b>	<b>(2)</b>	<b>(3)</b>	<b>(4)</b>
Benteng Hulu	1.329	1.295	102,63
Benteng Hilir	784	788	99,49
Paluh	698	672	103,87
Kota Ringin	648	601	107,82
Kampung Tengah	194	194	100,00
Sungai Mempura	2.060	1.944	105,97
Merempan Hilir	839	738	113,69
Teluk merempan	295	258	114,34
<b>Jumlah</b>	<b>6.847</b>	<b>6.490</b>	<b>105,50</b>

Sumber: Kantor Camat Mempura

**BAB IV****SOSIAL****1. PENDIDIKAN**

Kecamatan Mempura yang masih berusia sangat muda saat ini sangat membutuhkan segenap dukungan seluruh daerah bawahannya untuk berperan serta dalam proses pembangunan. Proses pembangunan yang sedang berjalan akan dapat terlaksana dengan baik apabila sumber daya manusia yang diperlukan dapat terpenuhi.

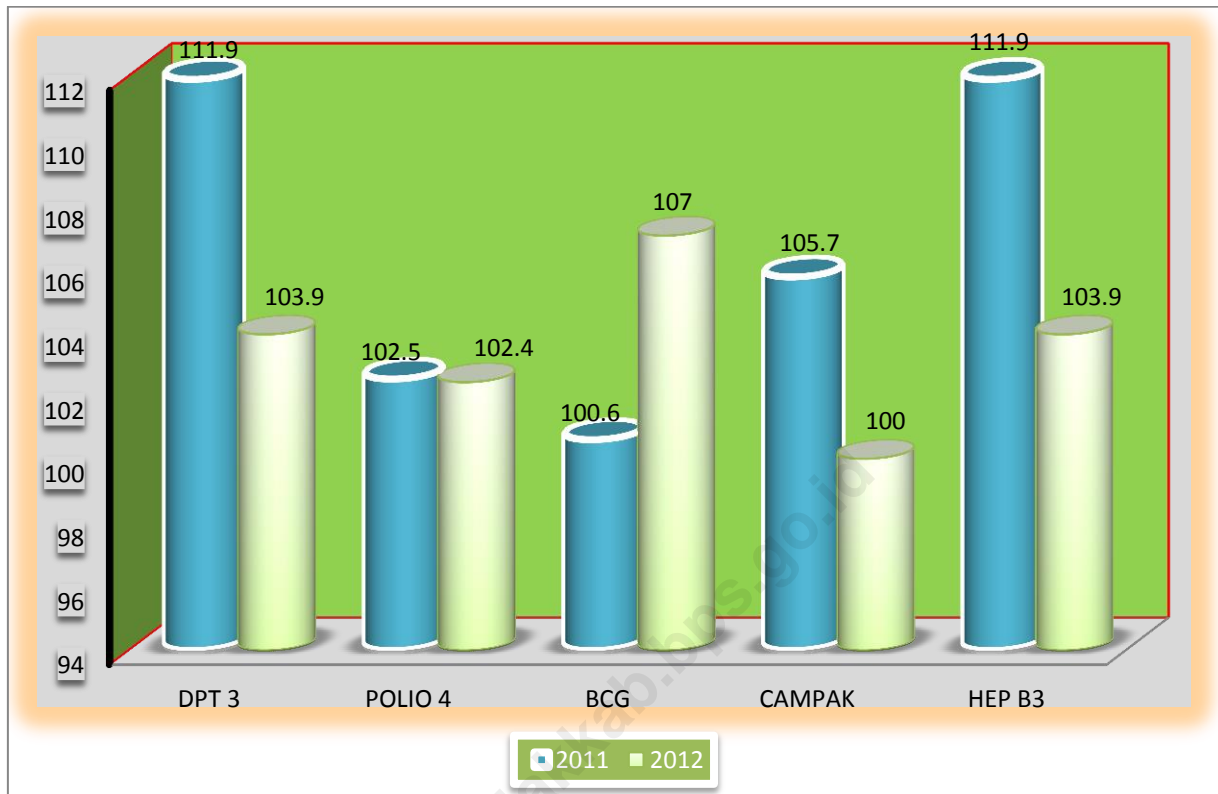
Sejalan dengan hal tersebut peran pendidikan di daerah ini dirasa sangat perlu ditingkatkan baik berupa fasilitas penunjang maupun sumber daya guru pengajar sehingga dapat menunjang kelancaran proses belajar mengajar. Dalam publikasi ini yang dapat disediakan hanya sebatas jumlah murid dan jumlah guru, sehingga analisa yang diperoleh belum dapat terinci.

**2. KESEHATAN**

Derajat kesehatan suatu masyarakat tidak lepas dari perhatian pemerintahnya terutama mengenai fasilitas kesehatan yang di sediakan. Terjaminnya kesehatan masyarakat tidak hanya diperoleh dari fasilitas kesehatan yang ada tetapi juga tersedianya tenaga kesehatan yang mencukupi, dengan demikian peningkatan derajat kesehatan masyarakat dapat terpenuhi.

Pada tahun 2012 di Kecamatan Mempura terdapat **1** Puskesmas, **2** Puskesmas keliling dan **3** Puskesmas pembantu. Sedangkan untuk pelayanan masyarakat di desa **5** Polindes dan **21** posyandu. Tenaga paramedis yang terdapat di Kecamatan Mempura adalah **2** orang dokter umum, **0** orang dokter gigi, **29** orang perawat dan **22** orang bidan.

**GRAFIK 4.1** Persentase Bayi dan Balita yang Diimunisasi di Kecamatan Mempura Tahun 2011 - 2012





**Tabel 4.1 Banyak Sekolah Menurut Desa/Kelurahan, Tingkatan dan Status Di Kecamatan Mempura Tahun 2012**

Desa/Kelurahan	TK		SD	
	Negeri	Swasta	Negeri	Swasta
(1)	(2)	(3)	(4)	(5)
Benteng Hulu	-	1	1	-
Benteng Hilir	1	-	1	-
Paluh	-	-	2	-
Kota Ringin	-	-	2	-
Kampung Tengah	-	-	-	-
Sungai Mempura	-	2	1	1
Merempan Hilir	-	1	1	-
Teluk Merempan	-	1	1	-
<b>Jumlah</b>	<b>1</b>	<b>5</b>	<b>9</b>	<b>1</b>

Sumber: Kantor Cabang Dinas Pendidikan Kecamatan Mempura

Lanjutan Tabel 4.1

DESA	SLTP		SMU/SMK	
	Negeri	Swasta	Negeri	Swasta
(1)	(2)	(3)	(4)	(5)
Benteng Hulu	1	-	1	-
Benteng Hilir	-	-	1	-
Paluh	-	-	-	-
Kota Ringin	1	-	-	-
Langkai	-	-	-	-
Sungai Mempura	-	-	-	-
Merempan Hilir	1	-	-	-
Teluk Merempan	-	-	-	-
<b>Jumlah</b>	<b>3</b>	<b>-</b>	<b>2</b>	<b>-</b>

Sumber: Kantor Cabang Dinas Pendidikan Kecamatan Mempura

**Tabel 4.2 Banyak Murid Sekolah Negeri dan Swasta di Kecamatan Mempura Tahun 2012**

Tingkatan Sekolah	Negeri	Swasta
(1)	(2)	(3)
1. TK	124	178
2. SD	16.85	380
3. SLTP	569	14
4. SMU	357	-
5. SMK	698	-
<b>Jumlah</b>	<b>34.33</b>	<b>572</b>

Sumber: Kantor Cabang Dinas Pendidikan Kecamatan Mempura

**Tabel 4.3** Banyaknya Guru, Murid dan Rasio Guru dengan Murid Sekolah Dasar (SD) di Lingkungan Dinas Pendidikan Kecamatan Mempura Tahun 2012

<b>Nama Sekolah</b>	<b>Guru</b>	<b>Murid</b>	<b>Rasio</b>
(1)	(2)	(3)	(4)
SDN 001	26	493	18,96
SDN 002	16	227	14,19
SDN 003	15	221	14,73
SDN 004	14	218	15,57
SDN 005	12	130	10,83
SDN 006	12	158	13,17
SDN 007	15	92	6,13
SDN 008	11	68	6,18
SDN 009	9	78	8,67
SDN Siak Raya	17	380	22,35
<b>Jumlah</b>	<b>147</b>	<b>2.065</b>	<b>14,04</b>

Sumber: Kantor Dinas Pendidikan Kecamatan Mempura

**Tabel 4.4** Banyaknya Guru, Murid dan Rasio Guru dengan Murid SLTP, SMU dan SMK di Lingkungan Dinas Pendidikan Kecamatan Mempura Tahun 2012

<b>Nama Sekolah</b>	<b>Guru</b>	<b>Murid</b>	<b>Rasio</b>
<b>(1)</b>	<b>(2)</b>	<b>(3)</b>	<b>(4)</b>
SMPN 8 Siak	26	446	17,15
SMPN 25 Siak	18	112	6,22
SMPN 14 Satu Atap	12	11	0,92
SMP IT AL – FATH	7	14	2,00
SMAN 13 Siak	28	357	12,75
SMKN 1 Siak	64	698	10,91
<b>Jumlah</b>	<b>155</b>	<b>1.638</b>	<b>10,56</b>

Sumber: Kantor Dinas Pendidikan Kecamatan Mempura

Tabel 4.5 Banyaknya Murid, Rombel dan Lulusan di Kecamatan Mempura 2012

Sekolah	Jumlah Murid	Rombel	Lulusan	
			Jumlah	Persentase
(1)	(2)	(3)	(4)	
SD	2.065	83	247	100%
SLTP	583	18	146	100%
SMU	357	13	60	100%
SMK	698	30	278	100%
<b>Jumlah</b>	<b>3.703</b>	<b>144</b>	<b>731</b>	<b>100%</b>

Sumber: Kantor Dinas Pendidikan Kecamatan Mempura

Tabel 4.6 Banyak Guru menurut Status di Kecamatan Mempura Tahun 2012

Nama Sekolah	Guru	
	PNS	Honor
(1)	(2)	(3)
SD	71	74
SLTP	29	22
SMU	22	5
SLTA Kejuruan	60	19
<b>Jumlah</b>	<b>182</b>	<b>120</b>

Sumber: Kantor Dinas Pendidikan Kecamatan Mempura

**Tabel 4.7** Banyaknya Fasilitas Kesehatan Menurut Desa Kecamatan Mempura Tahun 2012

DESA	Puskesmas	Puskesmas		Polindes	Posyandu
		Keliling	Pembantu		
(1)	(2)	(3)	(4)	(5)	(6)
Benteng Hulu	-	-	1	-	3
Benteng Hilir	1	-	-	-	2
Paluh	-	-	-	1	2
Kota Ringin	-	1	1	1	2
Kampung Tengah	-	-	-	1	1
Sungai Mempura	-	-	-	1	5
Merempan Hilir	-	-	1	-	4
Teluk Merempan	-	1	-	1	2
<b>Jumlah</b>	<b>1</b>	<b>2</b>	<b>3</b>	<b>5</b>	<b>21</b>

Sumber: Puskesmas Mempura



Tabel 4.8 Banyaknya Tenaga Medis di Kecamatan Mempura Tahun 2012

Tenaga Kesehatan	Jumlah	
	2011	2012
(1)	(2)	(3)
1. Dokter Spesialis	-	-
1. Dokter Umum	3	2
2. Dokter Gigi	0	0
2. Perawat	29	29
3. Bidan	21	22
4. Dukun bayi	20	19
<b>Jumlah</b>	<b>73</b>	<b>72</b>

Sumber: Puskesmas Mempura

**Tabel 4.9 Banyak Imunisasi Bayi dan Balita Berdasarkan Jenisnya Dirinci Per Desa di Kecamatan Mempura Tahun 2012**

Desa /Kelurahan	DPT 3		POLIO 4		BCG	
	Target	Realisasi	Target	Realisasi	Target	Realisasi
(1)	(2)	(3)	(4)	(5)	(6)	(7)
Benteng Hulu	73	74	73	74	73	78
Benteng Hilir	33	34	33	33	33	31
Paluh	40	43	40	40	40	45
Kota Ringin	30	36	30	38	30	38
Kampung Tengah	8	9	8	8	8	9
Sungai Mempura	91	94	91	93	91	101
Merempan Hilir	38	37	38	36	38	35
Teluk Merempan	17	16	17	16	17	16
<b>Jumlah</b>	<b>330</b>	<b>343</b>	<b>330</b>	<b>338</b>	<b>330</b>	<b>353</b>

Sumber: Puskesmas Mempura

Lanjutan tabel 4.9

Desa	Campak		Hep B3	
	Target	Realisasi	Target	Realisasi
(1)	(8)	(9)	(9)	(10)
Benteng Hulu	73	71	73	74
Benteng Hilir	33	33	33	34
Paluh	40	39	40	43
Kota Ringin	30	28	30	36
Kampung Tengah	8	8	8	9
Sungai Mempura	91	98	91	94
Merempan Hilir	38	37	38	37
Teluk Merempan	17	16	17	16
<b>Jumlah</b>	<b>330</b>	<b>330</b>	<b>330</b>	<b>343</b>

Sumber: Puskesmas Mempura

**Tabel 4.10** Persentase Bayi dan Balita yang Diimunisasi Dirinci Per Desa diKecamatan Mempura Tahun 2012

Desa	DPT 3	POLIO 4	BCG	CAMPAK	HEP B3
(1)	(2)	(3)	(4)	(5)	(6)
Benteng Hulu	101,4	101,4	106,8	97,3	101,4
Benteng Hilir	103,0	100,0	93,0	100,0	103,0
Paluh	107,5	100,0	112,5	97,5	107,5
Kota Ringin	120,0	126,7	126,7	93,3	120,0
Kampung Tengah	112,5	100,0	112,5	100,0	112,5
Sungai Mempura	103,3	102,2	111,0	107,7	103,3
Merempan Hilir	97,4	94,7	92,1	97,4	97,4
Teluk Merempan	94,1	94,1	94,1	94,1	94,1
<b>Kecamatan Mempura</b>	<b>103,9</b>	<b>102,4</b>	<b>107,0</b>	<b>100,0</b>	<b>103,9</b>

Sumber: Puskesmas Mempura

**Tabel 4.11** Persentase Bayi dan Balita yang Diimunisasi Dirinci Per Desa di Kecamatan Mempura Tahun 2011-2012

DESA	DPT 3		Polio 4		BCG	
	2011	2012	2011	2012	2011	2012
(1)	(2)	(3)	(4)	(5)	(6)	(7)
Benteng Hulu	132,3	101,4	109,7	101,4	114,5	106,8
Benteng Hilir	102,7	103,0	102,7	100,0	100,0	93,9
Paluh	122,9	107,5	111,4	100,0	100,0	112,5
Kota Ringin	103,6	120,0	71,4	126,7	92,9	126,7
Kampung Tengah	125,6	112,5	125,0	100,0	125,0	112,5
Sungai Mempura	122,6	103,3	115,0	102,2	106,5	111,0
Merempan Hilir	65,0	97,4	70,0	94,7	65,0	92,1
Teluk Merempan	93,3	94,1	106,7	94,1	106,7	94,1
<b>Kecamatan Mempura</b>	<b>111,9</b>	<b>103,9</b>	<b>102,5</b>	<b>102,4</b>	<b>100,6</b>	<b>107,0</b>

Sumber: Puskesmas Mempura

Lanjutan tabel 4.11

DESA	Campak		Hep B3	
	2011	2012	2011	2012
(1)	(8)	(9)	(10)	(11)
Benteng Hulu	121,0	97,3	132,3	101,4
Benteng Hilir	100,0	100,0	102,7	103,0
Paluh	125,7	97,5	122,9	107,5
Kota Ringin	103,6	93,3	103,6	120,0
Kampung Tengah	125,0	100,0	125,0	112,5
Sungai Mempura	107,5	107,9	122,6	103,3
Merempan Hilir	70,0	97,4	65,0	97,4
Teluk Merempan	86,7	94,1	93,3	94,1
<b>Kecamatan Mempura</b>	<b>105,7</b>	<b>100,0</b>	<b>111,9</b>	<b>103,9</b>

Sumber: Puskesmas Mempura

**Tabel 4.12** Jumlah dan Persentase Ibu Hamil yang Di imunisasi Dirinci Per Desa di Kecamatan Mempura Tahun 2012

Desa /Kelurahan	T T 1			T T 2		
	Target	Realisasi	Persen	Target	Realisasi	Persen
(1)	(2)	(3)	(4)	(5)	(6)	(7)
Benteng Hulu	78	16	20,51	78	20	25,64
Benteng Hilir	36	16	44,44	36	6	16,67
Paluh	40	10	25,00	40	8	20,00
Kota Ringin	29	4	13,79	29	4	13,79
Kampung Tengah	9	2	22,22	9	4	44,44
Sungai Mempura	100	20	20,00	100	25	25,00
Merempan Hilir	43	8	18,60	43	10	23,26
Teluk Merempan	27	2	7,41	27	2	7,41
<b>Kecamatan Mempura</b>	<b>362</b>	<b>78</b>	<b>21,55</b>	<b>79</b>	<b>79</b>	<b>21,82</b>

Sumber: Puskesmas Mempura

**Tabel 4.13** Persentase Realisasi Ibu Hamil yang Di imunisasi Dirinci Per Desa di Kecamatan Mempura Tahun 2011- 2012

DESA	T T 1		T T 2	
	2011	2012	2011	2012
(1)	(2)	(3)	(4)	(5)
Benteng Hulu	0,4	20,51	4,5	25,64
Benteng Hilir	0	44,44	0	16,67
Paluh	0	25,00	0	20,00
Kota Ringin	0	13,79	0	13,79
Kampung Tengah	0	22,22	0	44,44
Sungai Mempura	0	20,00	0	25,00
Merempan Hilir	0	18,60	0	23,26
Teluk Merempan	0,8	7,41	1,5	7,41
<b>Kecamatan Mempura</b>	<b>0,1</b>	<b>21,55</b>	<b>0,2</b>	<b>21,82</b>

Sumber: Puskesmas Mempura



**Tabel 4.14 Rata-rata Kunjungan dan Penimbangan Balita di Kecamatan Mempura Tahun 2011 - 2012**

Rincian	Tahun	
	2011	2012
(1)	(2)	(3)
Jumlah Posyandu	20	21
Balita	1657	1755
Balita dengan KMS	1496	1755
Balita yang Ditimbang	911	1.106

Sumber: Puskesmas Mempura

**Tabel 4.15** Penduduk Menurut Jenis Sarana Air Bersih yang Dipergunakan di Kecamatan Mempura Tahun 2012

Rincian	Tahun	
	2011	2012
(1)	(2)	(3)
Ledeng	215	267
Sumur Pompa	0	8
Sumur	2116	2268
Mata Air	0	0
Air Hujan	2940	2940
Lainnya	260	260

Sumber: Puskesmas Mempura

**Tabel 4.16 Banyaknya Persalinan Menurut Tenaga Penolong Persalinan di Kecamatan Mempura Tahun 2011 - 2012**

Rincian	Tahun	
	2011	2012
(1)	(2)	
Perkiraan Jumlah Persalinan	321	345
Persalinan Ditolong Oleh Tenaga Kesehatan	334	374
Persalinan Ditolong oleh Dukun atau Anggota Keluarga Lainnya	4	1

Sumber: Puskesmas

**Tabel 4.17 Banyaknya Kunjungan 16 Macam Penderita Penyakit di Kecamatan Mempura Tahun 2012**

Penderita Penyakit		Kasus
(1)		(2)
1.	ISPA	2201
2.	Reumatik	483
3.	Diare & Gastroenteritis	842
4.	Dermatitis	768
5.	Hipertensi	545
6.	Influenza	401
7.	Penyakit kulit infeksi	447
8.	Gastritis	618
9.	Penyakit Mata	273
10.	Dispepsia	477
11.	Kecelakaan Lalu Lintas dan Rudal Paksa	571
12.	Ansietas	519
13.	Faringitis	276
14.	Asma	80
15.	Diabetes Melitus	46
16.	Stomatitis	28

*Sumber: Puskesmas Mempura*

**Tabel 4.1 Banyaknya Tempat Peribadatan Menurut Jenis dan Desa di Kecamatan Mempura Tahun 2012**

Desa	Mesjid	Mushalla/ Langgar	Gereja		Vihara	Klenteng
			Khatolik	Protestan		
(1)	(2)	(3)	(4)	(5)	(6)	(7)
Benteng Hulu	3	3	-	-	-	-
Benteng Hilir	2	1	-	-	-	-
Paluh	3	3	-	-	-	-
Kota Ringin	2	4	-	-	-	-
Kampung Tengah	1	-	-	-	-	-
Sungai Mempura	6	1	-	-	-	-
Merempan Hilir	4	4	-	-	-	-
Teluk Merempan	2	1	-	-	-	-
<b>Kecamatan Mempura</b>	<b>23</b>	<b>17</b>	<b>-</b>	<b>-</b>	<b>-</b>	<b>-</b>

Sumber: Kantor Camat Mempura

**Tabel 4.19 Banyaknya Nikah, Thalaq, Cerai dan Rujuk Dirinci Per Desa di Kecamatan Mempura tahun 2012**

BULAN	Nikah	Thalaq	Cerai	Rujuk	% Talaq dan cerai Terhadap Nikah & Rujuk
(1)	(2)	(3)	(4)	(5)	(6)
Benteng Hulu	17	-	-	1	-
Benteng Hilir	13	-	-	-	-
Paluh	13	-	-	-	-
Kota Ringin	4	-	-	-	-
Kampung Tengah	5	-	-	-	-
Sungai Mempura	22	-	-	-	-
Merempan Hilir	14	-	-	-	-
Teluk Merempan	5	-	-	-	-
<b>Kecamatan Mempura</b>	<b>93</b>	-	-	-	-

Sumber: KUA Kecamatan Mempura

**Tabel 4.20 Banyak Koperasi Dirinci Menurut Jenisnya dan Desadi Kecamatan Mempura Tahun 2011 - 2012**

Jenis (1)	Tahun	
	2011 (2)	2012 (3)
KUD	-	-
KOPPANTREN	-	-
K.P.R.I	-	-
KOPKAR	-	-
PROFESI	-	-
KOP.WANITA	-	-
PERTANIAN	-	-
PERKEBUNAN	3	-
KOP.PASAR	-	-
<b>Kecamatan Mempura</b>	<b>3</b>	<b>-</b>

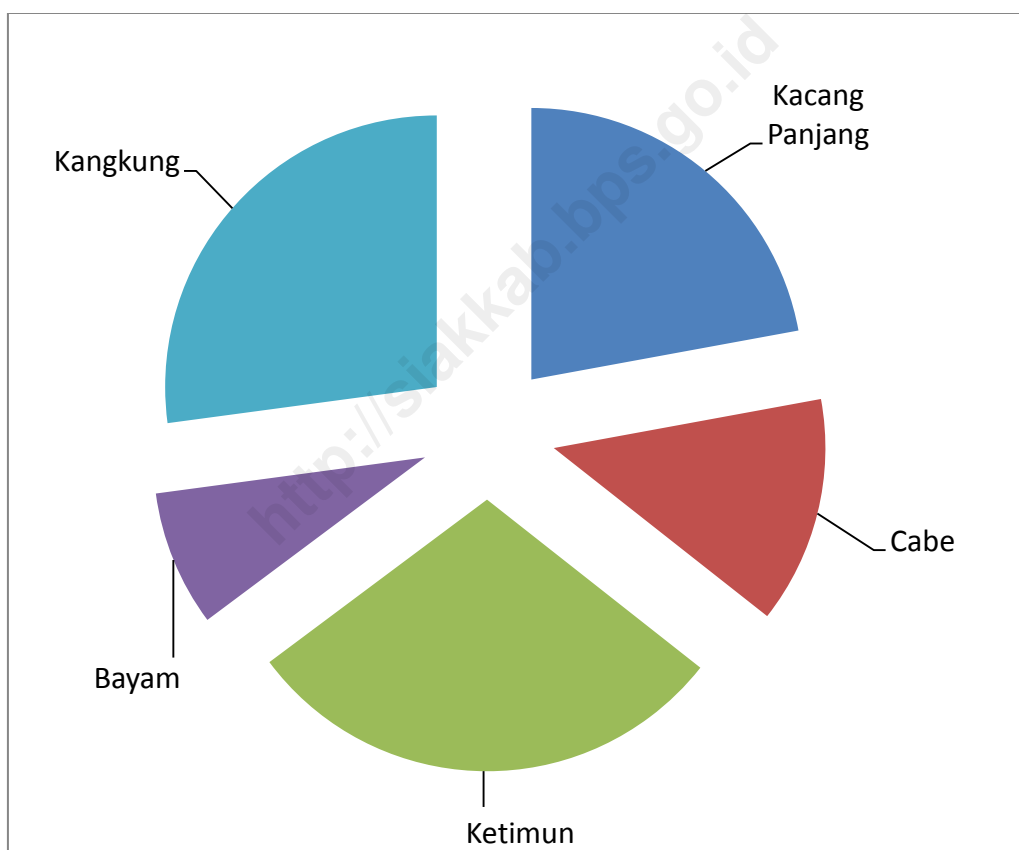
Sumber: Kantor Dinas Koperasi dan PKM Kecamatan Mempura

## BAB V

## LAHAN

Tingkat kesuburan tanah secara umum adalah sedang dengan sebagian besar lahan pertanian digunakan untuk perkebunan. Sedangkan topografi Kecamatan Mempura secara umum adalah datar dengan sedikit berbukit-bukit.

**Grafik 5.1**  
**Persentase Hasil Tanaman Pangan di Kecamatan Mempura tahun 2012**





**Tabel 5.1 Keadaan Desa di Kecamatan Mempura menurut Desa/Kelurahan Tahun 2012**

Desa/Kelurahan	Keadaan Desa		
	Geografis	Topografi	Permukaan Jalan Terluas
(1)	(2)	(3)	(4)
Benteng Hulu	Dataran	Datar	Tanah
Benteng Hilir	Dataran	Datar	Aspal/Beton
Paluh	Dataran	Datar	Air
Kota Ringin	Dataran	Datar	Tanah
Kampung Tengah	Lembah/DAS	Datar	Tanah
Sungai Mempura	Lembah/DAS	Datar	Diperkeras
Merempan Hilir	Lembah/DAS	Datar	Air
Teluk Merempan	Lembah/DAS	Datar	Air

*Sumber: Kantor Camat Mempura*

**Tabel 5.2** Kondisi Kesuburan Lahan Dirinci Menurut Desa Kecamatan Mempura Tahun 2012

Desa / Kelurahan	Kondisi Kesuburan Lahan
(1)	(2)
Benteng Hulu	Sedang
Benteng Hilir	Sedang
Paluh	Sedang
Kota Ringin	Sedang
Kampung Tengah	Sedang
Sungai Mempura	Sedang
Merempan Hilir	Sedang

Sumber: Kantor Camat Mempura

**Tabel 5.3 Luas Tanam, Luas Panen, Produktivitas dan Produksi Tanaman Pangan Menurut Jenis Tanaman di Kecamatan Mempura Tahun 2012**

Jenis Tanaman	Luas Tanam (Ha)	Luas Panen (Ha)	Produktivitas (Kw/Ha) *	Produksi (Ton) *
(1)	(2)	(3)	(4)	(5)
Padi Sawah	-	-	-	-
Padi Ladang	-	-	-	-
Jagung	9	8	22,02	17,62
Kedelai	-	-	10,71	-
Kacang Tanah	4	2	9,40	1,88
Kacang Hijau	-	-	10,00	-
Ubi Kayu	14	15	215,48	323,22
Ubi Jalar	-	-	81,72	-

Sumber: Kantor Cab.Dinas Pertanian dan Perkebunan Kecamatan Mempura

**Tabel 5.4 Luas Tanam, Luas Panen, Produktivitas dan Produksi Tanaman Sayur Mayur Menurut Jenis Tanaman di Kecamatan Mempura Tahun 2012**

Jenis Tanaman	Luas Tanam (Ha)	Luas Panen (Ha)	Produktivitas (Kw/Ha)	Produksi (Ton)
(1)	(2)	(3)	(4)	(5)
Kacang Panjang	2	3	38,82	12
Cabe	4	3	35,86	11
Tomat	-	-	-	-
Terong	1	-	-	-
Ketimun	1	1	81,55	8
Labu Siam	-	-	-	-
Bayam	1	-	-	-
Kangkung	8	8	34,56	28

Sumber: Kantor Cab.Dinas Pertanian dan Perkebunan Kecamatan Mempura

**Tabel 5.5 Luas Tanam, Luas Panen, Produktivitas dan Produksi Tanaman Buah-Buahan Menurut Jenis Tanaman di Kecamatan Mempura Tahun 2012**

Jenis Tanaman	Luas Tanam Batang(Baru)	Luas Panen Batang	Produktivitas (Kw/Ha)	Produksi (Ton)
(1)	(2)	(3)	(4)	(5)
Semangka	-	-	-	-
Alpukat	3	5	18,00	0,02
Belimbing	-	120	44,44	1,07
Duku/Langsar	300	115	24,24	2,8
Durian	918	4575	29,30	134,0
Jambu Biji	-	466	141,60	13,2
Jambu Air	102	510	28,63	2,9
Jeruk	-	63	120,50	7,6
Mangga	207	1225	260,12	318,6
Manggis	810	751	20,09	15,1
Nangka	400	170	45,22	7,7
Nenas	225	217	180,00	0,2
Pepaya	15	165	210,00	6,9
Pisang	807	1725	200,94	69,3
Rambutan	-	1880	63,67	119,7
Salak	-	-	-	-
Sawo	-	76	26,12	2,0
Sukun	-	33	35,17	1,2

Sumber: Kantor Cab.Dinas Pertanian dan Perkebunan Kecamatan Mempura

**Tabel 5.6 Luas Tanam, Luas Panen, Produktivitas dan Produksi Tanaman Obat-obatan Menurut Jenis Tanaman di Kecamatan Mempura Tahun 2012**

Jenis Tanaman	Luas Tanaman ( Rumpun)		Produktivitas	Produksi
	Akhir Tahun (ha)	Panen (ha)	(Kw/ha)	(Kg)
(1)	(2)	(3)	(4)	(5)
Jahe	151	111	0,27	30,5
Laos/Lengkuas	92	52	0,12	6,2
Kencur	118	79	0,15	11,9
Kunyit	89	70	0,24	17,1
Lempuyang	2	5	0,21	1,0
Temulawak	1	4	0,34	1,3
Temuireng	-	5	0,15	0,7
Kejibeling	2	3	0,13	0,4
Dringo	2	7	0,11	0,8
Kapulaga	-	-	-	-
Temukunci	-	-	-	-
Mengkudu	20	17	0,13	2,2
Sambiloto	-	-	-	-

*Sumber: Kantor Cab.Dinas Pertanian dan Perkebunan Kecamatan Mempura*

**Tabel 5.7 Luas Tanam, Luas Panen, Produktivitas dan Produksi Tanaman Hias Menurut Jenis Tanaman di Kecamatan Mempura Tahun 2012**

Jenis Tanaman	Luas Tanaman ( Rumpun)		Produktivitas (tangkai/ha)	Produksi	
	Akhir Tahun	Panen		tangkai	(Kg)
(1)	(2)	(3)	(4)	(5)	
Anggrek	-	-	-	-	-
Anthurium	-	-	-	-	-
Anyelir	-	-	-	-	-
Garbera	-	-	-	-	-
Gladiol	-	-	-	-	-
Heliconia	-	-	-	-	-
Krisan	-	-	-	-	-
Mawar	-	-	-	-	-
Sedap Malam	-	-	-	-	-
Dracaena	-	-	-	-	-
Melati	-	-	-	-	-
Palem	-	-	-	-	-

Sumber: Dinas Pertanian dan Perkebunan Kecamatan Mempura

**Tabel 5.8 Luas Areal, Produktivitas dan Produksi Perkebunan Menurut Komoditidi Kecamatan Mempura Tahun 2012**

Komoditi	Luas Areal (Ha)	Produktivitas (Ton/Ha/Th)	Produksi (Ton/Th)
(1)	(2)	(3)	(4)
Kelapa Sawit	-	-	-
Karet	-	-	-
Kelapa	-	-	-
Kopi	-	-	-
Pinang	-	-	-
Sagu	-	-	-

Sumber: Dinas Pertanian dan Perkebunan Kecamatan Mempura



<http://siakkab.bps.go.id>

