

TEBING TINGGI DALAM ANGKA

Tebing Tinggi In Figures
2007/2008



Kerjasama
Badan Perencanaan Pembangunan Daerah
dengan
Badan Pusat Statistik Kabupaten Lahat



TEBING TINGGI DALAM ANGKA 2007/2008

TEBING TINGGI IN FIGURES 2007/2008

No. Katalog / Catalog Number : 1403.1611.03
ISSN : 0215.3971
No. Publikasi / Publication Number : 16117.003
Ukuran Buku / Book Size : 16 cm x 2,5 cm
Jumlah Halaman / Total Pages : 207+ XVIII

Naskah / Manuscript :

Seksi Integrasi, Pengolahan dan Diseminasi Data Statistik

Penyunting / Editor :

Seksi Integrasi, Pengolahan dan Diseminasi Data Statistik

Gambar / Figures :

Seksi Integrasi, Pengolahan dan Diseminasi Data Statistik

Gambar Kulit / Cover Design :

Badan Pusat Statistik Kabupaten Lahat

BPS - Statistic Office Of Lahat Regency

Diterbitkan oleh / Published by :

Badan Pusat Statistik Kabupaten Lahat

BPS - Statistic Office Of Lahat Regency

Dicetak oleh / Printed by :

Boleh dikutip dengan menyebutkan sumbernya

May be cited with reference to the source

KETUA BAPPEDA KABUPATEN LAHAT

SAMBUTAN

Publikasi “Kecamatan Talang Padang Dalam Angka Tahun 2007/2008” ini adalah merupakan wujud kerja sama antara Bappeda Kabupaten Empat lawang dengan Badan Pusat Statistik Kabupaten Lahat, yang senantiasa berupaya memenuhi kebutuhan akan data statistik baik untuk perencanaan, pelaksanaan maupun evaluasi hasil-hasil pembangunan di berbagai bidang.

Dalam memasuki era globalisasi tentunya kita mengharapkan agar data statistik lebih berdaya guna dan berhasil guna seiring dengan berkembangnya kebutuhan akan data statistik, untuk itu baik ruang lingkup maupun keragaman serta kecermatannya haruslah menjadi prioritas utama yang perlu diperhatikan dalam penyusunan selanjutnya .

Pada kesempatan ini secara khusus saya menyampaikan ucapan terima kasih kepada Kepala Badan Pusat Statistik Kabupaten Lahat yang telah berhasil menerbitkan publikasi “Kecamatan Talang Padang Dalam Angka Tahun 2007/2008” semoga kerjasama ini akan lebih dapat ditingkatkan pada masa yang akan datang khususnya dalam memenuhi kebutuhan akan data statistik bagi Pemerintah Kabupaten Lahat.

Tebing Tinggi, Desember 2008

**KEPALA BAPPEDA
KABUPATEN EMPAT LAWANG**

AGUNG YUBI UTAMA, SE, M.TP
NIP : 010 257 844

KATA PENGANTAR

*Dengan memanjatkan puji syukur ke hadirat Tuhan Yang Maha Esa, Badan Pusat Statistik Kabupaten Lahat bekerjasama dengan Badan Perencanaan Pembangunan Daerah Kabupaten Empat lawang, telah dapat menyelesaikan publikasi” **Kecamatan Talang Padang Dalam Angka Tahun 2007/2008** “ dengan harapan publikasi ini selalu terbit setiap tahun dengan maksud untuk memberikan gambaran secara komprehensif mengenai keadaan geografi, pemerintahan, sosial dan ekonomi di Kecamatan Talang Padang.*

Data-data statistik yang disajikan dalam bentuk tabel dan grafik merupakan hasil pengumpulan (collecting) data sekunder dari berbagai instansi pemerintah khususnya pemerintahan desa se-Kecamatan Talang Padang serta hasil pengolahan beberapa survei dan sensus yang telah dilaksanakan oleh BPS. Disamping menyajikan tabel dan grafik, publikasi ini juga menganalisis secara sekilas data yang tersedia. Namun, karena terbatasnya data yang tersedia dari instansi terkait maka masih ada juga beberapa keterbatasan informasi yang disampaikan utamanya dalam ketepatan waktu.

Dengan terbitnya publikasi ini, diharapkan dapat memberikan informasi yang sebaik-baiknya kepada kalangan pengguna data sebagai bahan monitoring, evaluasi, dan penetapan kebijaksanaan pembangunan maupun sebagai bahan dalam studi-studi selanjutnya.

Akhir kata, secara khusus kami menyampaikan ucapan terima kasih yang sebesar-besarnya kepada semua pihak yang telah membantu utamanya Pemerintah Daerah Kabupaten Empat Lawang, semoga kerja sama yang baik ini dapat lebih ditingkatkan pada masa yang akan datang. Untuk penyempurnaan publikasi ini di kemudian hari, partisipasi aktif dari berbagai institusi sangatlah diharapkan.

Lahat, Desember 2008

**KEPALA BADAN PUSAT STATISTIK
KABUPATEN LAHAT**

Ir. Hj. CHAIRANITA K, M.Si
NIP: 340012907

CAMAT TEBING TINGGI

SAMBUTAN

Puji syukur kita panjatkan kehadiran Allah Yang Maha Kuasa, atas berkah dan rahmat-Nya Publikasi “Kecamatan Tebing Tinggi Dalam Angka Tahun 2007/2008” dapat diselesaikan dengan baik.

Kami menyambut gembira keberadaan publikasi “Kecamatan Tebing Tinggi Dalam Angka Tahun 2007/2008”. Dalam publikasi ini telah dapat menghimpun berbagai informasi (data) dari desa se-Kecamatan Tebing Tinggi, sehingga dapat meningkatkan pelayanan kepada masyarakat dengan cermat, cepat dan tepat.

Kepada semua pihak, Cabang Dinas/Instansi di Kecamatan Tebing Tinggi yang telah banyak membantu kelancaran penerbitan ini kami ucapkan terima kasih. Ucapan serupa kami sampaikan kepada Bappeda Kabupaten Empat Lawang dan Badan Pusat Statistik Kabupaten Lahat yang telah memberikan bimbingan teknis penyajian data. Kita semua berharap agar kerjasama yang baik ini dapat diteruskan pada tahun-tahun yang akan datang.

Semoga karya ini dapat bermanfaat bagi pihak-pihak yang membutuhkan.

Tebing Tinggi, Desember 2008

**CAMAT
TEBING TINGGI**

K I P L I, S.Sos. MM
NIP : 440 024 179

DAFTAR ISI
CONTENTS

	<i>Halaman/ Page</i>
Sambutan Ketua Bappeda Kabupaten Empat Lawang/ Foreword by Chief of Regional Development Planning Board of Empat Lawang Regency	i
Kata Pengantar Kepala Badan Pusat Statistik Kabupaten Lahat/ Preface by Head of Central Statistics Board of Lahat Regency	iii
Sambutan Camat Muara Pinang <i>Foreword by Chief of Muara Pinang District</i>	v
Daftar Isi / Contents	vii
Daftar Tabel/List of Tables	viii
Daftar Gambar/List of Figures	xv
BAB I Keadaan Geografis / Geography	3
BAB II Pemerintahan / Government	15
BAB III Penduduk dan Tenaga Kerja / Population and Labour	31
BAB IV Sosial / Social	53
BAB V Pertanian / Agriculture	149
BAB VI Industri, Penggalian dan Listrik / Industry, Quarrying, and Electricity	167
BAB VII Perhubungan Dan Komunikasi / Transportation and Communication	181
BAB VIII Keuangan dan Koperasi <i>Financial and Cooperative</i>	193

DAFTAR TABEL
LIST OF TABLES

**Halaman/
Page**

BAB I : Keadaan Geografis dan Iklim

CHAPTER I : Geography & Climate

1.1.	Jumlah Penduduk, Luas Daerah, dan Kepadatan Penduduk per Km ² Kecamatan Tebing Tinggi Menurut Desa <i>Number of Population, Area, and Population Density per sq Km of Tebing Tinggi District by Villages, 2007</i>	5
1.2.	Jumlah Penduduk, Dusun, dan Rata-rata Penduduk per Dusun Kecamatan Tebing Tinggi Menurut Desa <i>Number of Population, Dusun, and Everage Population per Dusun of Tebing Tinggi District by Villages, 2007</i>	7
1.3.	Batas Wilayah Administrasi Kecamatan Tebing Tinggi <i>Administration Border Area of Tebing Tinggi District 2007 ..</i>	9
1.4.	Topografi, Tinggi Desa Dari Permukaan Laut, dan Jarak Desa Ke Ibu Kota Kecamatan <i>Topografi, The Altitude, and The Distance between Villages to District Capital, 2007</i>	10

BAB II : Pemerintahan

CHAPTER II : Government

2.1.	Kelengkapan Aparat Pemerintahan Desa <i>Equipment of functionary of Villages Governance, 2007.....</i>	17
2.2.	Status dan Klasifikasi Desa/Kelurahan Dalam Kecamatan Tebing Tinggi <i>Status and Classification of Villages/Wards in Tebing Tinggi District, 2007</i>	19
2.3.	Banyaknya Satuan Lingkungan Setempat di Kecamatan Tebing Tinggi <i>Number Set of Local Environment in Tebing Tinggi District, 2007..</i>	21

2.4.	Banyaknya Pemilih Terdaftar dan Yang Melaksanakan Hak Pilihnya pada Pilkada Bupati <i>Number or Registered Population and Elector for Regent Election, 2007</i>	23
2.5.	Jumlah Pegawai Negeri Sipil Menurut Golongan Pada Pemerintahan di Kecamatan Tebing Tinggi <i>Number of Civil Servants by Rank Status in Government Board Services Office in Tebing Tinggi District, 2007</i>	25
2.6.	Jumlah Pegawai Negeri Sipil Menurut Klasifikasi Pendidikan Pada Pemerintahan Kecamatan Tebing Tinggi <i>Number of Civil Servants by Level Education of Tebing Tinggi Government District, 2007</i>	26
2.7.	Jumlah Pegawai Honorer/TKS Menurut Klasifikasi Pendidikan Pada Pemerintahan Kecamatan Tebing Tinggi <i>Number of Honorer/Voluntary Labour Servants by Level Education of Tebing Tinggi Government District, 2007</i>	27

BAB III : Penduduk, Angkatan Kerja dan Transmigrasi
CHAPTER III : Population, Labour Force and Transmigration

3.1.	Luas Wilayah, Jumlah Penduduk, Kepadatan dan Rasio Seks <i>Area, Number of Population, Population Density and Sex Ratio, 2007</i>	33
3.2.	Jumlah Penduduk, Desa/Kelurahan, Rumah Tangga serta Rata-rata Penduduk per Desa/Kelurahan dan per Rumah Tangga <i>Number of Population, Village, Household and Density of Population by Each Village and Household, 2007</i>	35
3.3.	Jumlah Kelahiran, Kematian, Perkawinan, perceraian, adopsi menurut Desa <i>Number of Birth, Death, Marriage, Divorce, Adopsi by Villages, 2007</i>	37

3.4.	Jumlah Kelahiran, Kematian menurut Jenis Kelamin <i>Number of Birth, Death, by Sex, 2007</i>	39
3.5.	Jumlah Penduduk Datang dan Pergi menurut Jenis Kelamin <i>Number of Visit and Out, by Sex Villages, 2007</i>	41
3.6.	Perkiraan Jumlah Penduduk menurut Agama dan Desa <i>Estimate Number of Population by Religion and Villages, 2007</i>	43
3.7.	Perkiraan Jumlah Penduduk Yang Bekerja Menurut Sektor dan Jenis Kelamin di Kecamatan Tebing Tinggi <i>Number of Population Who Work by Sectors and Sex in Muara Pinang District, 2007</i>	47

BAB IV : Sosial

CHAPTER IV : Social

4.1.	Banyaknya Sekolah, Kelas, Murid, dan Guru Taman Kanak-kanak dan Rasio Murid terhadap Guru <i>Number of Schools, Classes, Pupils and Teachers at Kindergartens and Ratio of Pupils at Teachers, 2007</i>	57
4. 2.	Banyaknya Murid Taman Kanak-kanak menurut Kelas <i>Number of Pupils by Classes at KinderGartens, 2007</i>	59
4. 3.	Banyaknya Sekolah Dasar Menurut Statusnya <i>Number of Primary Schools by Status, 2007</i>	61
4. 4.	Banyaknya Sekolah, Murid, dan Guru Sekolah Dasar Negeri menurut Status dan Jenis Kelamin <i>Number of Schools, Students, Teachers at State Primary Schools by Status and Sex, 2007</i>	63
4. 5.	Banyaknya Sekolah, Murid, dan Guru Sekolah Dasar Negeri menurut Jenis Kelamin <i>Number of Schools, Students, Teachers at State Primary Schools by Sex, 2007</i>	65

4. 6.	Banyaknya Sekolah, Murid, dan Guru Sekolah Dasar Swasta menurut Jenis Kelamin <i>Number of Schools, Students, Teachers at Private Primary Schools by Sex, 2007</i>	67
4. 7.	Banyaknya Sekolah, Murid, dan Guru Madrasah Ibtida'iyah Negeri menurut Jenis Kelamin <i>Number of Schools, Students, Teachers at State Islamic Primary Schools by Sex, 2007</i>	69
4. 8.	Banyaknya Sekolah, Murid, dan Guru Madrasah Ibtida'iyah Swaata menurut Jenis Kelamin <i>Number of Schools, Students, Teachers at Private Islamic Primary Schools by Sex, 2007</i>	71
4. 9.	Jumlah Murid Yang Tamat Pendidikan Sekolah Dasar (SD) Menurut Jenis Kelamin <i>Number of Students Who Graduated From Primary School by Sex, 2007</i>	73
4.10.	Jumlah Murid Yang Tamat Pendidikan Madrasah Ibtida'iyah (MI) Menurut Jenis Kelamin <i>Number of Students Who Graduated From Islamic Primary School by Sex, 2007</i>	75
4. 11.	Banyaknya Sekolah, Murid, dan Guru Sekolah Lanjutan Tingkat Pertama (SLTP) Sederajat menurut Desa <i>Number of Schools, Students, Teachers at Junior High Schools by District, 2007</i>	77
4. 12.	Banyaknya Sekolah dan Guru SLTP/Sederajat Negeri menurut Status and Jenis Kelamin <i>Number of Schools, Teachers at Junior High Schools by Status and Sex, 2007</i>	79
4. 13.	Banyaknya Sekolah, Murid, dan Guru Sekolah Lanjutan Tingkat Pertama (SLTP) Negeri menurut Jenis Kelamin <i>Number of Schools, Students, Teachers at State Junior High Schools by Sex, 2007</i>	81

4. 14.	<p>Banyaknya Sekolah, Murid, dan Guru Sekolah Lanjutan Tingkat Pertama (SLTP) Swasta menurut Jenis Kelamin <i>Number of Schools, Students, Teachers at Private Junior High Schools by Sex, 2007</i></p>	83
4.15.	<p>Banyaknya Sekolah, Murid, dan Guru Madrasah Tsanawiyah (MTs) Negeri menurut Jenis Kelamin <i>Number of Schools, Students, Teachers at State Islamic Junior High Schools by Sex, 2007</i></p>	85
4. 16.	<p>Banyaknya Sekolah, Murid, dan Guru Madrasah Tsanawiyah (MTs) Swasta menurut Jenis Kelamin <i>Number of Schools, Students, Teachers at Private Islamic Junior High Schools by Sex, 2007</i></p>	87
4. 17.	<p>Jumlah Murid Yang Tamat Pendidikan SLTP Menurut Jenis Kelamin <i>Number of Students Who Graduated From Junior High School by Sex, 2007</i></p>	89
4. 18.	<p>Jumlah Murid Yang Tamat Pendidikan Madrasah Tsanawiyah (MTs) Menurut Jenis Kelamin <i>Number of Students Who Graduated From Islamic Junior High School by Sex, 2007</i></p>	91
4.19.	<p>Banyaknya Murid Sekolah Menengah Umum (SMU) Sederajat menurut Desa <i>Number of Students at Senior High Schools by District, 2007</i> ..</p>	93
4.20.	<p>Banyaknya Sekolah dan Guru SMU/Sederajat Negeri menurut Status and Jenis Kelamin <i>Number of Schools, Teachers at Senior High Schools by Status and Sex, 2007</i> ...</p>	95
4.21	<p>Banyaknya Sekolah, Murid, dan Guru Sekolah Menengah Umum (SMU) Negeri Sederajat menurut Jenis Kelamin <i>Number of Schools, Students, Teachers at State Senior High Schools by Sex, 2007</i></p>	97

4.22.	Banyaknya Sekolah, Murid, dan Guru Sekolah Menengah Umum (SMU) Swasta Sederajat menurut Jenis Kelamin <i>Number of Schools, Students, Teachers at Private Senior High Schools by Sex, 2007</i>	99
4.23.	Jumlah Murid Yang Tamat Pendidikan SMU Sederajat Menurut Jenis Kelamin <i>Number of Students Who Graduated From Senior High School by Sex, 2007</i>	101
4.24.	Banyaknya Pramuka, Gugus Depan dan Sumber Didik menurut Desa <i>Number of Scouts, Scout Groups and Leading Source by District, 2007</i>	103
4.25.	Banyaknya Anak Didik, Sasaran Didik Pramuka Menurut Desa <i>Number of Scouts by Level and District, 2007</i>	105
4.26.	Banyaknya Tenaga Kesehatan Yang Tinggal di Desa <i>Number of Public Health Personal in Villages, 2007</i>	107
4.27.	Jumlah Fasilitas Kesehatan menurut Desa <i>Number of Health Facilities by Villages, 2007</i>	109
4.28.	Jumlah Penderita Penyakit Menurut Jenis Penyakit <i>Number of Sufferers by Kind of Diseases, 2007</i>	113
4.29.	Jumlah Bayi yang Mendapatkan Vaksinasi Menurut Jenisnya dan Desa <i>Number of Infant Vaccinated by Kind and Villages, 2007</i>	117
4.30.	Banyaknya PUS dan Peserta KB menurut Desa <i>Number of PUS and Member of Current Users by Villages, 2007</i>	119
4.31.	Banyaknya Tempat Peribadatan menurut Agama <i>Number of Religious Worship Facility by Religion, 2007</i>	121

4.32.	Banyaknya Jemaah Haji yang Diberangkatkan menurut Desa dan Jenis Kelamin <i>Number of Moslem Pilgrims Departed by District and Sex, 2007</i>	123
4.33.	Banyaknya Jemaah Haji yang Diberangkatkan menurut Desa dan Jenis Pekerjaan <i>Number of Moslem Pilgrims Departed by District and Type of Working, 2007</i>	125
4.34.	Banyaknya Penderita Cacat menurut Jenisnya <i>Number of Handicapped by Type, 2007</i>	127
4.35.	Banyaknya Panti Asuhan dan Jumlah Anak yang Diasuh <i>Number of Orphanages and Total Guaranteed Child, 2007</i>	129
4.36.	Banyaknya Kejadian Bencana Alam Menurut Jenis Bencana <i>Number of natural Disaster by Kind of Disaster, 2007</i>	130
4.37.	Banyaknya Kejadian Kejahatan menurut Jenisnya <i>Number of natural Disaster by Kind of Disaster, 2007</i>	132
4.38.	Banyaknya Karang Taruna menurut Klasifikasinya <i>Number of Youth Association by Classification and District, 2007</i>	134
4.39.	Banyaknya Keluarga Miskin yang Mendapat Pelayanan/Bantuan Kesejahteraan Sosial menurut Jenisnya dan Desa <i>Number of Poor Family to Gets Creation and Social Servant by Kind and Villages, 2007</i>	136
4.40.	Banyaknya Fasilitas Olahraga Menurut Desa <i>Number of Sport Facility by Villages, 2007</i>	138
4.41.	Banyaknya Organisasi Kemasyarakatan menurut Jenisnya dan Desa <i>Number of Social Organization by kind and villages, 2007</i>	140

6.2.	Keberadaan Bahan Galian Golongan C Menurut Jenisnya <i>Quarrying Condition by Kind, 2007</i>	170
6.3.	Jumlah Desa Yang Telah Terjangkau Listrik dan Pelanggan <i>Number of Served Village and Customers, 2007</i>	172
6.4.	Jumlah Pasar Menurut Jenisnya di Kecamatan Tebing Tinggi <i>Number of Market by Types In Tebing Tinggi District, 2007</i> ...	174

BAB VII : Perhubungan dan Komunikasi
CHAPTER VII : Transportation and Communication

7.1.	Panjang Jalan di Desa Menurut Lapisan Permukaan Jalan di Kecamatan Tebing Tinggi <i>Length of Roadin Villages by Surface Layer in Tebing Tinggi District, 2007</i>	183
7.2.	Banyaknya Sarana dan Prasarana Pos dan Telekomunikasi di Kecamatan Tebing Tinggi <i>Number of Pos and Telecommunication in Tebing Tinggi District, 2007</i>	185
7.3.	Keberadaan Signal Telepon Genggam Menurut Provider di Kecamatan Tebing Tinggi <i>Signal Handphone Condition by Provider in Tebing Tinggi District, 2007</i>	187
7.4.	Jenis Obyek Wisata Menurut Desa di Kecamatan Tebing Tinggi <i>Types of Tourism Object by Villages in Tebing Tinggi District, 2007</i>	189

BAB VIII : Keuangan, Koperasi dan Harga-Harga
CHAPTER VIII : Finance, Cooperative and Prices

8.1.	Jumlah Wajib PBB dan Realisasi Penerimaan Pajak Bumi dan Bangunan Menurut Sektor Pajak (000 Rupiah) <i>Number of Tax on Land and Building Object and Actual Revenue of Tax on Land and Building By Sector Tax (Rupiah), 2007</i>	195
------	--	-----

8.2.	Jumlah Koperasi dan Anggota menurut jenis Koperasi <i>Number of Cooperatives and Members by Kind, 2007</i>	197
8.3.	Pemasukan dan Pengeluaran Keuangan Desa (Ribuan) <i>Entered and Out Going of Villages Finance, 2007</i>	199

<http://empatlawangkab.bps.go.id>

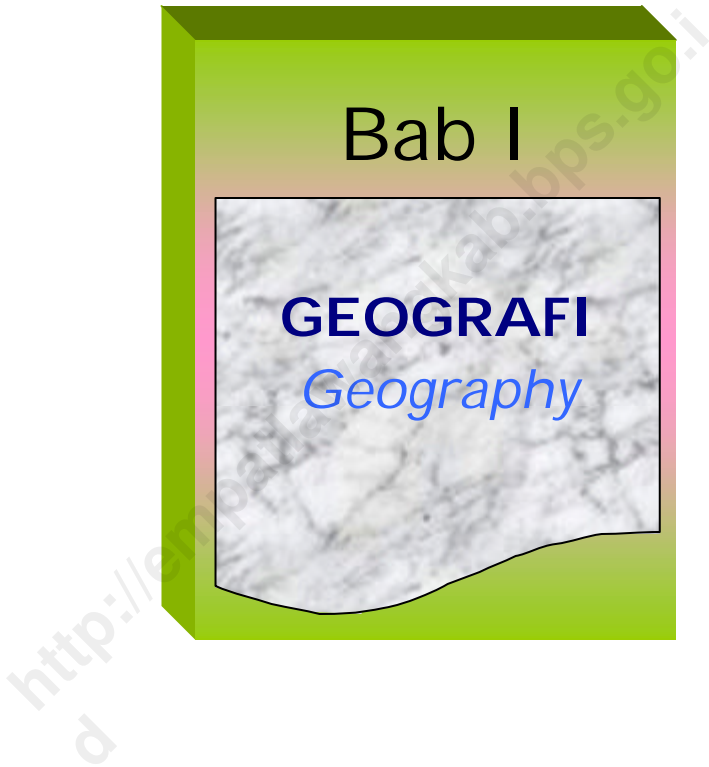
DAFTAR GAMBAR
LIST OF FIGURES

	Halaman/ <i>Page</i>
1.1 <i>Kepadatan Penduduk per Km² di Kecamatan Tebing Tinggi</i> <i>Population Density per sq Km In Tebing Tinggi Distric.....</i>	4
2.1 <i>Jumlah Pegawai Negeri Sipil Menurut Golongan</i> <i>Pada Pemerintahan Kecamatan Tebing Tinggi</i> <i>Number of Civil Servants by Rank Status in Government Board</i> <i>Services Office in Tebing Tinggi Distric.....</i>	16
3.1 <i>Penduduk Menurut Desa di Kecamatan Tebing Tinggi</i> <i>Population by Villages In Tebing Tinggi Distric.....</i>	32
4.1 <i>Jumlah Sekolah, Murid, dan Guru Menurut Tingkat sekolah</i> <i>di Kecamatan Tebing Tinggi</i> <i>Number of School, Students, and Teachers by Schools Level</i> <i>In Tebing Tinggi Distric.....</i>	56
5.1 <i>Luas Kecamatan menurut Penggunaan Lahan</i> <i>District Area by Utilization.....</i>	95
6.1 <i>Banyaknya Unit Usaha Menurut Jenisnya</i> <i>Number of Establishments by Kind.....</i>	167
7.1 <i>Panjang Jalan di Desa Menurut Lapisan Permukaan Jalan</i> <i>Length of Road in Villages by surface Layer.....</i>	182
8.1 <i>Penerimaan Pajak menurut Desa</i> <i>Actual Revenue of Tax by Villages(Juta Rupiah).....</i>	194

Bab I

GEOGRAFI

Geography



I. KEADAAN GEOGRAFI *Geography*

Kecamatan Tebing Tinggi dengan wilayah seluas 590,93 kilometer persegi dengan batasan wilayah sebagai berikut:

- ? Sebelah utara : dengan Kabupaten Musi Rawas
- ? Sebelah Selatan : dengan Kecamatan Talang Padang
- ? Sebelah Timur : dengan Kabupaten Lahat
- ? Sebelah Barat : dengan Propinsi Bengkulu

Secara Administratif, Kecamatan Tebing Tinggi dibagi dalam 33 wilayah desa yang mencakup 105 dusun serta 2 kelurahan yang mencakup 32 rukun tetangga (RT) dengan rata-rata jumlah penduduk per dusun/RT sebesar 408,92 orang. Jumlah penduduk Kecamatan Tebing Tinggi Tahun 2008 berjumlah 56.022 orang dengan kepadatan penduduk sebesar 94,80 penduduk per kilometer persegi. Adapun terbesar jumlah penduduknya adalah Kelurahan Jaya Loka dengan jumlah penduduk sebesar 5.839 jiwa, sementara itu yang paling sedikit jumlah penduduknya adalah Desa Pancurmas Unit Jaya dengan jumlah penduduk sebesar 277 jiwa.

Sementara itu wilayah paling padat adalah Kelurahan Pasar Tebing Tinggi dengan kepadatan penduduk 2.187,39 penduduk per kilometer persegi sedangkan yang memiliki kepadatan paling rendah adalah Desa Pajar Bakti dengan Kepadatan 24,39 penduduk per kilometer persegi.

Desa terjauh dari ibukota kecamatan adalah Desa Muara Saling dengan jarak yang harus ditempuh melalui darat yaitu kurang lebih sejauh 25 km.

Tabel 1.1 Jumlah Penduduk, Luas Daerah, dan Kepadatan Penduduk per Km² Kecamatan Tebing Tinggi menurut Desa
Number of Population, Area, and Population Density per sq Km of Tebing Tinggi District by Villages Tahun / Year 2007

Kecamatan <i>Villages</i>		Luas (Km ²) <i>Area (Km Sq)</i>	Jumlah Penduduk/ <i>Total Population</i>	Kepadatan Penduduk per Km ² / <i>Population Density per sq Km</i>
(1)	(2)	(3)	(4)	
01. Ujung Alih	13,06	1262	96,63	
02. Lubuk Gelanggang	19,82	928	46,82	
03. Ulak Mengkudu	25,00	1601	64,04	
04. Batu Pance	16,31	1312	80,44	
05. Aur Gading	21,00	757	36,05	
06. Terusan Lama	20,00	697	34,85	
07. Terusan Baru	6,01	2018	335,77	
08. Seguring Kecil	13,95	456	32,69	
09. Rantau Tenang	21,00	1605	76,43	
10. Lampar Baru	7,00	678	96,86	
11. Kemang Manis	3,39	1015	299,41	
12. Kupang	3,25	1672	514,46	
13. Mekar Jaya	5,10	984	192,94	
14. Mekarti Jaya	5,00	603	120,60	
15. Pancurmas Unit Jaya	3,40	277	81,47	
16. Tg Kupang	18,65	5415	290,35	
17. Ps Tebing Tinggi	3,25	7109	2187,38	

Lanjutan Tabel 1.1
Continued Table

	Kecamatan <i>Villages</i>	Luas (Km²) <i>Area (Km Sq)</i>	Jumlah Penduduk/ <i>Total Population</i>	Kepadatan Penduduk per Km²/ <i>Population Density per sq Km</i>
	(1)	(2)	(3)	(4)
18.	Tg Makmur	3,40	1522	447,65
19.	Lubuk Kelumpang	14,00	1361	97,21
20.	Pajar Bakti	41,00	1000	24,39
21.	Sugi Waras	27,00	672	24,89
22.	Batu Raja Baru	14,00	2013	143,79
23.	Batu Raja Lama	25,00	1198	47,92
24.	Kota Gading	31,60	1008	31,90
25.	Sawah	24,00	1654	68,92
26.	Tg Ning Simpang	41,00	1704	41,56
27.	Tanjung Ning Jaya	4,00	765	191,25
28.	Tg Ning Lama	8,00	830	103,75
29.	Tg Ning Tengah	5,47	680	124,31
30.	Kebon	24,00	1383	57,63
31.	Suka Kaya	21,00	1073	51,10
32.	Taba	24,00	884	36,83
33.	Muara Saling	27,47	3019	109,90
34.	Jaya Loka	37,45	5683	151,75
35.	Tg Kupang Baru	13,35	1184	88,69
Jumlah /Total 2007		590,93	56022	94,80

Sumber : Badan Pusat Statistik Kabupaten Lahat (Podes Diolah)
Source : BPS- Statistic of Lahat Regency

Tabel
Table 12

**Jumlah Penduduk, Dusun, dan Rata-rata Penduduk per
Dusun Kecamatan Tebing Tinggi menurut Desa**
*Number of Population, Dusun, and Everage Population
per Dusun of Tebing Tinggi District by Villages*
Tahun / Year 2007

Kecamatan <i>Villages</i>	Jumlah Penduduk/ Total Population	Jumlah KK/ Total KK	Jumlah Dusun/ Total Dusun	Rata-rata Penduduk per Dusun/ Everage Pop per Dusun
(1)	(2)	(3)	(4)	(5)
01. Ujung Alih	1262	391	3	420,67
02. Lubuk Gelanggang	928	213	3	309,33
03. Ulak Mengkudu	1601	336	3	533,67
04. Batu Pance	1312	316	3	437,33
05. Aur Gading	757	220	3	252,33
06. Terusan Lama	697	194	2	348,50
07. Terusan Baru	2018	679	3	672,67
08. Seguring Kecil	456	122	2	228,00
09. Rantau Tenang	1605	447	3	535,00
10. Lampar Baru	678	190	2	339,00
11. Kemang Manis	1015	240	2	507,50
12. Kupang	1672	427	3	557,33
13. Mekar Jaya	984	260	4	246,00
14. Mekarti Jaya	603	163	3	201,00
15. Pancurmas Unit Jaya	277	108	4	69,25
16. Tg Kupang	5415	1210	7	773,57
17. Ps Tebing Tinggi	7109	1626	14	507,79

Lanjutan Tabel 1.2
Continued Table

	Kecamatan <i>Villages</i>	Jumlah Penduduk/ <i>Total Population</i>	Jumlah KK/ <i>Total KK</i>	Jumlah Dusun/ <i>Total Dusun</i>	Rata-rata Penduduk per Dusun/ <i>Average Pop per Dusun</i>
	(1)	(2)	(3)	(4)	(5)
18.	Tg Makmur	1522	327	3	507,33
19.	Lubuk Kelumpang	1361	482	2	680,50
20.	Pajar Bakti	1000	400	2	500,00
21.	Sugi Waras	672	182	3	224,00
22.	Batu Raja Baru	2013	507	5	402,60
23.	Batu Raja Lama	1198	302	3	399,33
24.	Kota Gading	1008	248	2	504,00
25.	Sawah	1654	402	3	551,33
26.	Tg Ning Simpang	1704	395	3	568,00
27.	Tanjung Ning Jaya	765	152	2	382,50
28.	Tg Ning Lama	830	223	3	276,67
29.	Tg Ning Tengah	680	277	4	170,00
30.	Kebon	1383	367	3	461,00
31.	Suka Kaya	1073	311	3	357,67
32.	Taba	884	242	2	442,00
33.	Muara Saling	3019	709	7	431,29
34.	Jaya Loka	5683	1393	18	315,72
35.	Tg Kupang Baru	1184	279	5	236,80
Jumlah/Total 2007		56022	14340	137	408,92

Sumber : Badan Pusat Statistik Kabupaten Lahat (Podes Diolah)

Source : BPS- Statistic of Lahat Regency

Tabel 13 **Batas Wilayah Administrasi Kecamatan Tebing Tinggi**
Table *Administration Border Area of Tebing Tinggi District*
Tahun / Year 2007

Arah <i>Direction</i>	Perbatasan <i>Border Area</i>
(1)	(2)
Utara	Kabupaten Musi Rawas
Selatan	Kecamatan Talang Padang
Timur	Kabupaten Lahat
Barat	Propinsi Bengkulu

Sumber : Badan Pusat Statistik Kabupaten Lahat
Source : BPS- Statistic of Lahat Regency

Tabel 1.4 **Topografi, Tinggi Desa Dari Permukaan Laut, dan Jarak**
Table **Desa Ke Ibu Kota Kecamatan**
Topografi, The Altitude, and The Distance between
Villages to District Capital
Tahun / Year 2007

Kecamatan <i>Villages</i>	Topografi	Ketinggian dari Permukaan Laut (m)	Jarak ke Ibu Kota Kecamatan (Km)
(1)	(2)	(3)	(4)
01. Ujung Alih	Dataran	130	18,0
02. Lubuk Gelanggang	Dataran	128	16,0
03. Ulak Mengkudu	Dataran	125	12,0
04. Batu Pance	Dataran	124	7,0
05. Aur Gading	Dataran	122	6,0
06. Terusan Lama	Dataran	120	5,0
07. Terusan Baru	Dataran	115	5,0
08. Seguring Kecil	Dataran	112	4,5
09. Rantau Tenang	Dataran	110	4,0
10. Lampar Baru	Dataran	110	3,0
11. Kemang Manis	Dataran	109	2,0
12. Kupang	Dataran	106	0,1
13. Mekar Jaya	Dataran	105	8,0
14. Mekarti Jaya	Dataran	110	6,0
15. Pancurmas Unit Jaya	Dataran	105	15,0
16. Tg Kupang	Dataran	112	1,0
17. Ps Tebing Tinggi	Dataran	114	1,0

Lanjutan Tabel 1.4
Continued Table

Kecamatan <i>Villages</i>	Topografi	Ketinggian dari Permukaan Laut (m)	Jarak ke Ibu Kota Kecamatan (Km)
(1)	(2)	(3)	(4)
18. Tg Makmur	Dataran	112	1,0
19. Lubuk Kelumpang	Dataran	113	2,5
20. Pajar Bakti	Dataran	98	12,0
21. Sugi Waras	Daerah Aliran Sungai	94	18,0
22. Batu Raja Baru	Daerah Aliran Sungai	95	8,0
23. Batu Raja Lama	Daerah Aliran Sungai	95	7,0
24. Kota Gading	Daerah Aliran Sungai	99	5,0
25. Sawah	Dataran	117	12,0
26. Tg Ning Simpang	Dataran	117	12,0
27. Tanjung Ning Jaya	Dataran	118	23,0
28. Tg Ning Lama	Dataran	117	17,0
29. Tg Ning Tengah	Dataran	117	16,0
30. Kebon	Dataran	119	15,0
31. Suka Kaya	Dataran	120	17,0
32. Taba	Dataran	120	18,0
33. Muara Saling	Dataran	121	25,0
34. Jaya Loka	Dataran	114	2,0
35. Tg Kupang Baru	Dataran	100	19,0

Sumber : Badan Pusat Statistik Kabupaten Lahat (Podes Diolah)

Source : BPS- Statistic of Lahat Regency

Bab II

PEMERINTAHAN
Government

<http://elearning.angka-ps.grii>

II. PEMERINTAHAN

Government

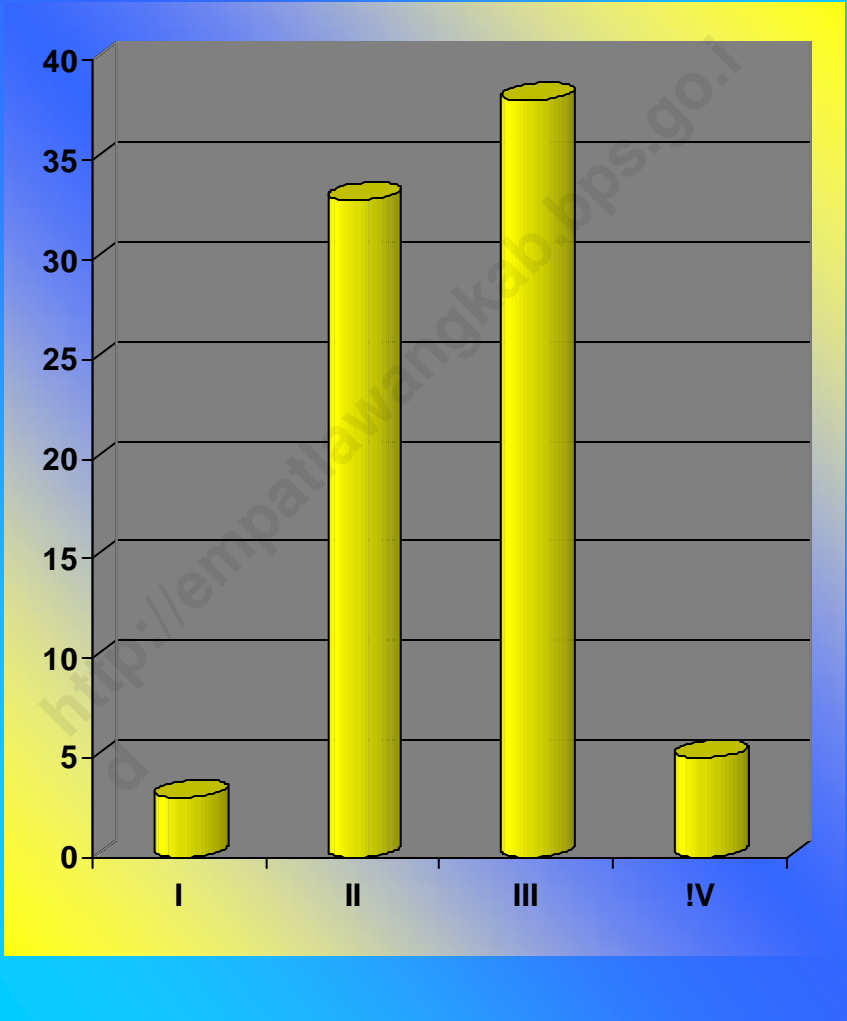
Secara administratif Kecamatan Tebing Tinggi pada tahun 2007 terdiri dari 33 desa dan 2 (dua) kelurahan, dari 33 desa sebanyak 30 desa berstatus definitif dan 3 (tiga) desa dengan status persiapan dengan satuan lingkungan setempat sebanyak 105 dusun dan 32 RT. Secara rinci banyaknya dusun per desa di sajikan pada tabel 2.3.

Pada Tabel 2.4 disajikan data jumlah pemilih terdaftar dan yang melaksanakan hak pilih pada PILKADA Bupati tahun 2008. Pada PILKADA tercatat 88,99 persen partisipasi pemilih dari pemilih terdaftar.

Jumlah Pegawai Negeri Sipil Non Guru di Kecamatan Tebing Tinggi tahun 2007 sebanyak 79 orang. Ditinjau dari golongannya, PNS di Kecamatan Tebing Tinggi terpusat pada golongan III yaitu mencapai 48,10 persen, sedangkan PNS dengan golongan II sebanyak 41,77 persen, sementara itu PNS golongan IV hanya 5 orang dan golongan I 3 orang.

Jika ditinjau dari pendidikan sebanyak 37,97 persen PNS di Kecamatan Tebing Tinggi masih berpendidikan SMA, sebanyak 18,98 persen pegawai berpendidikan strata satu, 25,31 persen berpendidikan sarjana muda sedangkan sebanyak 10,12 yang berpendidikan DII. Selain Pegawai negeri Sipil (PNS) di Kecamatan Tebing Tinggi juga terdapat Tenaga Sukarela (TKS) yaitu sebanyak 130 orang. Dari tenaga honor atau Tenaga Sukarela (TKS) sebanyak 6,15 persen berpendidikan strata satu, 33,84 persen sarjana muda sedangkan yang berpendidikan SLTA mencapai 54,61 persen.

Gambar <i>Figur</i>	2.1	Jumlah Pegawai Negeri Sipil Menurut Golongan Pada Pemerintahan Kecamatan Tebing Tinggi
		<i>Number of Civil Servants by Rank Status in Government Board Services Office in Lahat regency</i>



Tabel 2.1
Table

Kelengkapan Aparat Pemerintahan Desa
Equipment of functionary of Villages Governance
Tahun / Year 2007

Desa <i>Villages</i>	Kepala Desa	Sekretaris Desa	Ketua BPD	Ketua LPMD
(1)	(2)	(3)	(4)	(5)
01. Ujung Alih	1	1	1	1
02. Lubuk Gelanggang	1	1	1	1
03. Ulak Mengkudu	1	1	1	1
04. Batu Pance	1	1	1	1
05. Aur Gading	1	1	1	1
06. Terusan Lama	1	1	1	1
07. Terusan Baru	1	1	1	1
08. Seguring Kecil	1	1	1	1
09. Rantau Tenang	1	1	1	1
10. Lampar Baru	1	1	1	1
11. Kemang Manis	1	1	1	1
12. Kupang	1	1	1	1
13. Mekar Jaya	1	1	1	1
14. Mekarti Jaya	1	1	1	1
15. Pancurmas Unit Jaya	1	1	1	1
16. Tg Kupang	1	1	1	1
17. Ps Tebing Tinggi	1	1	-	1

Lanjutan Tabel 2.1
Continued Table

Desa Villages	Kepala Desa	Sekretaris Desa	Ketua BPD	Ketua LPMD
(1)	(2)	(3)	(4)	(5)
18. Tg Makmur	1	1	1	1
19. Lubuk Kelumpang	1	1	1	1
20. Pajar Bakti	1	1	1	1
21. Sugi Waras	1	1	1	1
22. Batu Raja Baru	1	1	1	1
23. Batu Raja Lama	1	1	1	1
24. Kota Gading	1	1	1	1
25. Sawah	1	1	1	1
26. Tg Ning Simpang	1	1	1	1
27. Tanjung Ning Jaya	1	1	1	1
28. Tg Ning Lama	1	1	1	1
29. Tg Ning Tengah	1	1	1	1
30. Kebon	1	1	1	1
31. Suka Kaya	1	1	1	1
32. Taba	1	1	1	1
33. Muara Saling	1	1	-	1
34. Jaya Loka	1	1	-	-
35. Tg Kupang Baru	1	1	1	1

Sumber : Badan Pusat Statistik Kabupaten Lahat (Podes Diolah)

Source : BPS- Statistic of Lahat Regency

Tabel
Table 2.2

**Status dan Klasifikasi Desa/Kelurahan Dalam
Kecamatan Tebing Tinggi**
Status and Classification of Villages/Wards in Tebing Tinggi District
Tahun / Year 2007/2008

Desa <i>Villages</i>	Status <i>Status</i>	Klasifikasi <i>Classification</i>
(1)	(2)	(3)
01. Ujung Alih	Desa	Defenitif
02. Lubuk Gelanggang	Desa	Defenitif
03. Ulak Mengkudu	Desa	Defenitif
04. Batu Pance	Desa	Defenitif
05. Aur Gading	Desa	Defenitif
06. Terusan Lama	Desa	Defenitif
07. Terusan Baru	Desa	Defenitif
08. Seguring Kecil	Desa	Defenitif
09. Rantau Tenang	Desa	Defenitif
10. Lampar Baru	Desa	Defenitif
11. Kemang Manis	Desa	Defenitif
12. Kupang	Desa	Defenitif
13. Mekar Jaya	Desa	Persiapan
14. Mekarti Jaya	Desa	Persiapan
15. Pancurmas Unit Jaya	Desa	Persiapan
16. Tg Kupang	Desa	Defenitif
17. Ps Tebing Tinggi	Kelurahan	Defenitif

Lanjutan Tabel 2.2
Continued Table

Desa <i>Villages</i>	Status <i>Status</i>	Klasifikasi <i>Classification</i>
(1)	(2)	(3)
18. Tg Makmur	Desa	Defenitif
19. Lubuk Kelumpang	Desa	Defenitif
20. Pajar Bakti	Desa	Defenitif
21. Sugi Waras	Desa	Defenitif
22. Batu Raja Baru	Desa	Defenitif
23. Batu Raja Lama	Desa	Defenitif
24. Kota Gading	Desa	Defenitif
25. Sawah	Desa	Defenitif
26. Tg Ning Simpang	Desa	Defenitif
27. Tanjung Ning Jaya	Desa	Defenitif
28. Tg Ning Lama	Desa	Defenitif
29. Tg Ning Tengah	Desa	Defenitif
30. Kebon	Desa	Defenitif
31. Suka Kaya	Desa	Defenitif
32. Taba	Desa	Defenitif
33. Muara Saling	Desa	Defenitif
34. Jaya Loka	Kelurahan	Defenitif
35. Tg Kupang Baru	Desa	Defenitif

Sumber : Badan Pusat Statistik Kabupaten Lahat (Podes Diolah)

Source : BPS- Statistic of Lahat Regency

Tabel 2.3

Table

**Banyaknya Satuan Lingkungan Setempat
di Kecamatan Tebing Tinggi**

*Number Set of Local Environment in Tebing Tinggi District
Tahun / Year 2007*

Desa Villages	RW	RT	Dusun	Jumlah/ Total
(1)	(2)	(3)	(4)	(5)
01. Ujung Alih	-	-	3	3
02. Lubuk Gelanggang	-	-	3	3
03. Ulak Mengkudu	-	-	3	3
04. Batu Pance	-	-	3	3
05. Aur Gading	-	-	3	3
06. Terusan Lama	-	-	2	2
07. Terusan Baru	-	-	3	3
08. Seguring Kecil	-	-	2	2
09. Rantau Tenang	-	-	3	3
10. Lampar Baru	-	-	2	2
11. Kemang Manis	-	-	2	2
12. Kupang	-	-	3	3
13. Mekar Jaya	-	-	4	4
14. Mekarti Jaya	-	-	3	3
15. Pancurmas Unit Jaya	-	-	4	4
16. Tg Kupang	-	-	7	7
17. Ps Tebing Tinggi	11	14	-	25

Lanjutan Tabel 2.3
Continued Table

Desa Villages	RW	RT	Dusun	Jumlah/ Total	
(1)	(2)	(3)	(4)	(5)	
18. Tg Makmur	-	-	3	3	
19. Lubuk Kelumpang	-	-	2	2	
20. Pajar Bakti	-	-	2	2	
21. Sugi Waras	-	-	3	3	
22. Batu Raja Baru	-	-	5	5	
23. Batu Raja Lama	-	-	3	3	
24. Kota Gading	-	-	2	2	
25. Sawah	-	-	3	3	
26. Tg Ning Simpang	-	-	3	3	
27. Tanjung Ning Jaya	-	-	2	2	
28. Tg Ning Lama	-	-	3	3	
29. Tg Ning Tengah	-	-	4	4	
30. Kebon	-	-	3	3	
31. Suka Kaya	-	-	3	3	
32. Taba	-	-	2	2	
33. Muara Saling	-	-	7	7	
34. Jaya Loka	8	18	-	26	
35. Tg Kupang Baru	-	-	5	5	
Jumlah/Total	2007	19	32	105	156

Sumber : Badan Pusat Statistik Kabupaten Lahat (Podes Diolah)

Source : BPS- Statistic of Lahat Regency

Tabel
Table 2.4

Banyaknya Pemilih Terdaftar dan Yang Melaksanakan Hak Pilihnya pada Pilkada Bupati

Number of Registered Population and Elector for Regent Election

Desa <i>Villages</i>	Pemilih Terdaftar <i>Registered</i>	Yang melaksanakan Hak Pilih <i>Elector</i>	Persentase Yang memilih terhadap Pemilih Terdaftar <i>Percent</i>
(1)	(2)	(3)	(4)
01. Ujung Alih	885	726	82,03
02. Lubuk Gelanggang	615	523	85,04
03. Ulak Mengkudu	988	820	83,00
04. Batu Pance	981	814	82,98
05. Aur Gading	582	518	89,00
06. Terusan Lama	454	386	85,02
07. Terusan Baru	1347	1078	80,03
08. Seguring Kecil	296	266	89,86
09. Rantau Tenang	1186	949	80,02
10. Lampar Baru	558	507	90,86
11. Kemang Manis	619	526	84,98
12. Kupang	1444	1227	84,97
13. Mekar Jaya	687	550	80,06
14. Mekarti Jaya	405	324	80,00
15. Pancurmas Unit Jaya	285	207	72,63
16. Tg Kupang	3860	3474	90,00
17. Ps Tebing Tinggi	6196	5514	88,99

Lanjutan Tabel 2.4
Continued Table

Desa <i>Villages</i>	Pemilih Terdaftar <i>Registered</i>	Yang melaksanakan Hak Pilih <i>Elector</i>	Persentase Yang memilih terhadap Pemilih Terdaftar <i>Percent</i>
(1)	(2)	(3)	(4)
18. Tg Makmur	923	803	87,00
19. Lubuk Kelumpang	893	725	81,19
20. Pajar Bakti	627	527	84,05
21. Sugi Waras	472	424	89,83
22. Batu Raja Baru	854	554	64,87
23. Batu Raja Lama	1081	757	70,03
24. Kota Gading	661	575	86,99
25. Sawah	1217	1070	87,92
26. Tg Ning Simpang	1350	1067	79,04
27. Tanjung Ning Jaya	401	301	75,06
28. Tg Ning Lama	565	456	80,71
29. Tg Ning Tengah	714	571	79,97
30. Kebon	945	761	80,53
31. Suka Kaya	895	725	81,01
32. Taba	684	568	83,04
33. Muara Saling	2032	1748	86,02
34. Jaya Loka	4308	3705	86,00
35. Tg Kupang Baru	825	660	80,00
Jumlah/Total	40835	34406	84,26

Sumber : PPK Tebing Tinggi

Source : Office of Commitee Election of Tebing Tinggi District

Tabel 2.5
Table **Jumlah Pegawai Negeri Sipil Menurut Golongan Pada Pemerintahan di Kecamatan Tebing Tinggi**
Number of Civil Servants by Rank Status in Government Board Services Office in Tebing Tinggi District
Tahun / *Year* **2007**

Unit Kerja/ <i>Job Units</i>	Golongan / <i>Rank Status</i>				
	I	II	III	IV	JML
(1)	(2)	(3)	(4)	(5)	(6)
01 Kantor Kecamatan	-	3	8	-	11
02 Puskesmas	-	25	12	1	38
03 Kantor Urusan Agama	1	1	6	-	8
04 Cabang Dinas Pendidikan	-	1	5	4	10
05 Cabang Dinas Pertanian	-	-	1	-	1
06 PLKB	-	-	-	-	-
07 Koordinator Statistik	-	-	1	-	1
08 Kelurahan Ps Tebing Tinggi	1	3	3	-	7
09 Kelurahan Jaya Loka	1	-	2	-	3
Jumlah / Total	3	33	38	5	79

Sumber : Dari masing-masing Cabang dinas/ instansi

**Jumlah Pegawai Negeri Sipil Menurut Klasifikasi Pendidikan
Pada Pemerintahan Kecamatan Tebing Tinggi**

Tabel 2.6
Table

*Number of Civil Servants by Level Education
of Tebing Tinggi Government District
Tahun / Year 2007*

Unit Kerja/Job Units	Pendidikan/ Education							JML
	S3/S2	S1	SM	D1/D2	SMA	SMP	SD	
(1)	(2)	(3)	(4)	(5)	(6)	(7)	(8)	(9)
01 Kantor Kecamatan	2	2	1	-	6	-	-	11
02 Puskesmas	-	1	14	8	15	-	-	38
03 Kantor Urusan Agama	-	4	1	-	2	1	-	8
04 Cabang Dinas Pendidikan	-	4	4	-	2	-	-	10
05 Cabang Dinas Pertanian	-	1	-	-	-	-	-	1
06 PLKB	-	-	-	-	-	-	-	-
07 Koordinator Statistik	-	1	-	-	-	-	-	1
08 Kelurahan Ps Tebing Tinggi	-	-	-	-	5	2	-	7
09 Kelurahan Jaya Loka	-	2	-	-	-	1	-	3
Jumlah / Total	2	15	20	8	30	4	-	79

Sumber : Dari masing-masing Cabang dinas/ instansi

Tabel
Table 2.7 **Jumlah Pegawai Honoror/TKS Menurut Klasifikasi Pendidikan Pada Pemerintahan Kecamatan Tebing Tinggi**
Number of Honoror/Voluntary Labour Servants by Level Education of Tebing Tinggi Government District
Tahun / *Year* 2007

Unit Kerja/ <i>Job Units</i>	Pendidikan/ <i>Education</i>							
	S3/S2	S1	SM	D1/D2	SMA	SMP	SD	JML
(1)	(2)	(3)	(4)	(5)	(6)	(7)	(8)	(9)
01 Kantor Kecamatan	-	4	-	-	47	-	-	15
02 Puskesmas	-	3	42	6	9	-	-	60
03 Kantor Urusan Agama	-	-	-	-	-	-	-	-
04 Cabang Dinas Pendidikan	-	1	-	1	4	-	-	6
05 Cabang Dinas Pertanian	-	-	-	-	-	-	-	-
06 PLKB	-	-	-	-	-	-	-	-
07 Koordinator Statistik	-	-	-	-	-	-	-	-
08 Kelurahan Ps Tebing Tinggi	-	-	1	-	2	-	-	3
09 Kelurahan Jaya Loka	-	-	1	-	9	-	-	10
Jumlah / Total	-	8	44	7	71	-	-	130

Sumber : Dari masing-masing cabang dinas/ instansi

Bab III

PENDUDUK & TENAGA KERJA
Population and Labour



III PENDUDUK DAN TENAGA KERJA *Population and Labour*

Penduduk / Population

Jumlah penduduk di Kecamatan Tebing Tinggi pada tahun 2008 berjumlah 56.022 orang terdiri dari 27.546 orang laki-laki dan 28.476 orang perempuan.

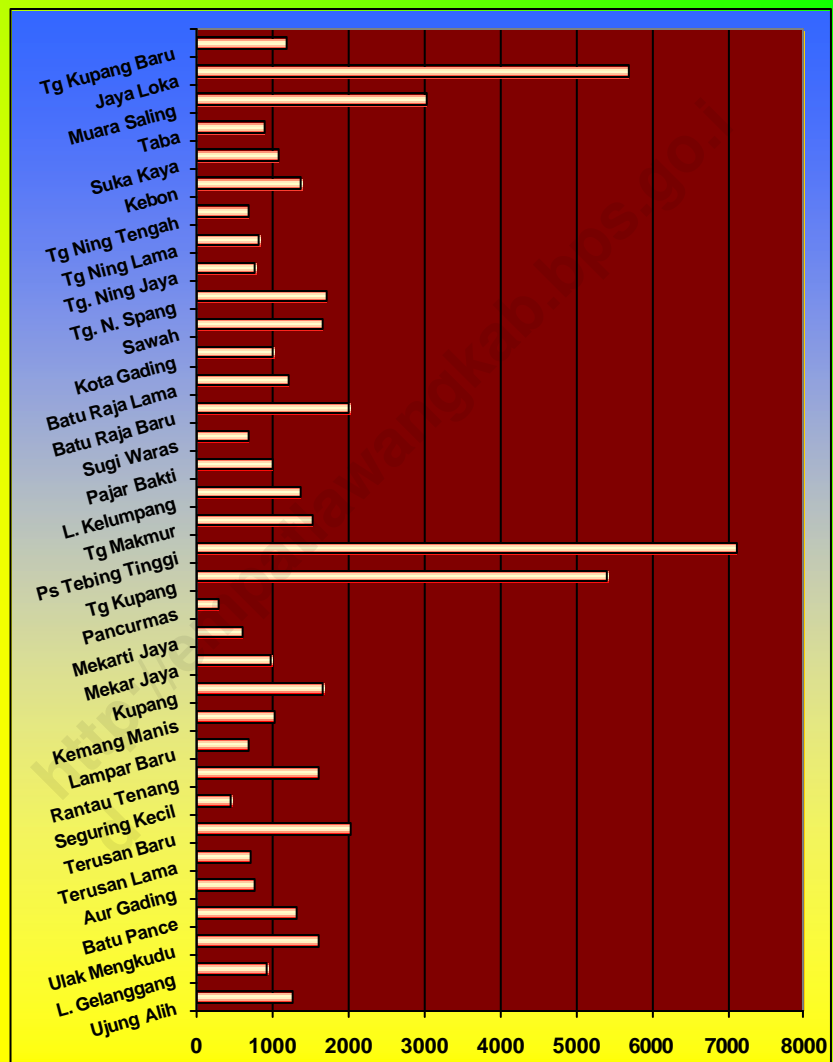
Rasio jenis kelamin Kecamatan Tebing Tinggi pada tahun 2008 sebesar 97, yang artinya daerah ini mempunyai jumlah penduduk perempuan lebih besar dari pada penduduk laki-laki. Data per Desa dapat dilihat pada tabel 3.1, daerah yang memiliki rasio jenis kelamin diatas 100 dimana penduduk laki-laki lebih besar penduduk perempuan yaitu di Desa Tg.Kupang Baru, Tanjung Ning Tengah, Kebon, Kota Gading dan lain-lain secara rinci dapat dilihat table 3.1.

Disamping itu jumlah rumah tangga yang ada di Kecamatan Tebing Tinggi berjumlah 14.340 rumah tangga, dengan anggota rumah tangga rata-rata sebesar 3,91 orang. Artinya tiap-tiap rumah tangga akan dihuni rata-rata tiga sampai empat orang. Secara rinci mengenai penduduk disajikan dalam tabel 3.1 sampai dengan tabel 3.6

Tenaga Kerja / Labour

Berdasarkan data yang diperoleh menunjukkan bahwa, sekitar 83,29 persen penduduk di Kecamatan Tebing Tinggi bekerja di sektor pertanian dan perkebunan, sebanyak 9,09 persen bekerja di sektor perdagangan, sisanya bekerja di sektor jasa, angkutan dan lainnya. Secara rinci disajikan pada tabel 3.7.

Gambar 3.1 Penduduk Menurut Desa di Kecamatan Tebing Tinggi
Figur 3.1 Population by Villages In Tebing Tinggi Districts



Tabel 3.1 Luas Wilayah, Jumlah Penduduk, Kepadatan dan Rasio Seks
Table 3.1 Area, Number of Population, Population Density and Sex Ratio
Tahun / Year 2007

	Desa <i>Villages</i>	Luas <i>Area</i> (Km ²)	Jumlah Penduduk <i>Number of Population</i>			Kepa- datan (Km)	Sex Rasio
			L	P	L+P		
	(1)	(2)	(3)	(4)	(5)	(6)	(7)
01.	Ujung Alih	13,06	652	610	1262	96,63	107
02.	Lubuk Gelanggang	19,82	461	467	928	46,82	99
03.	Ulak Mengkudu	25,00	640	961	1601	64,04	67
04.	Batu Pance	16,31	649	663	1312	80,44	98
05.	Aur Gading	21,00	376	381	757	36,05	99
06.	Terusan Lama	20,00	346	351	697	34,85	99
07.	Terusan Baru	6,01	927	1091	2018	335,77	85
08.	Seguring Kecil	13,95	232	224	456	32,69	104
09.	Rantau Tenang	21,00	791	814	1605	76,43	97
10.	Lampar Baru	7,00	324	354	678	96,86	92
11.	Kemang Manis	3,39	435	580	1015	299,41	75
12.	Kupang	3,25	768	904	1672	514,46	85
13.	Mekar Jaya	5,10	531	453	984	192,94	117
14.	Mekarti Jaya	5,00	325	278	603	120,60	117
15.	Pancurmas Unit Jaya	3,40	145	132	277	81,47	110
16.	Tg Kupang	18,65	2552	2863	5415	290,35	89
17.	Ps Tebing Tinggi	3,25	3572	3537	7109	2187,38	101

Sumber : Badan Pusat Statistik Kabupaten Lahat (Podes Diolah)

Source : BPS- Statistic of Lahat Regency

Lanjutan Tabel 3.1
Continued Table

Desa <i>Villages</i>	Luas Area (Km ²)	Jumlah Penduduk <i>Number of Population</i>			Kepa- datan (Km)	Sex Rasio
		L	P	L+P		
(1)	(2)	(3)	(4)	(5)	(6)	(7)
18. Tg Makmur	3,40	705	817	1522	447,65	86
19. Lubuk Kelumpang	14,00	675	686	1361	97,21	98
20. Pajar Bakti	41,00	585	415	1000	24,39	141
21. Sugi Waras	27,00	328	344	672	24,89	95
22. Batu Raja Baru	14,00	954	1059	2013	143,79	90
23. Batu Raja Lama	25,00	604	594	1198	47,92	102
24. Kota Gading	31,60	508	500	1008	31,90	102
25. Sawah	24,00	823	831	1654	68,92	99
26. Tg Ning Simpang	41,00	820	884	1704	41,56	93
27. Tanjung Ning Jaya	4,00	373	392	765	191,25	95
28. Tg Ning Lama	8,00	370	460	830	103,75	80
29. Tg Ning Tengah	5,47	353	327	680	124,31	108
30. Kebon	24,00	697	686	1383	57,63	102
31. Suka Kaya	21,00	536	537	1073	51,10	100
32. Taba	24,00	439	445	884	36,83	99
33. Muara Saling	27,47	1500	1519	3019	109,90	99
34. Jaya Loka	37,45	2938	2745	5683	151,75	107
35. Tg Kupang Baru	13,35	612	572	1184	88,69	107
Jumlah/Total 2007	590,93	27546	28476	56022	94,80	97

Sumber : Badan Pusat Statistik Kabupaten Lahat (Podes Diolah)

Source : BPS- *Statistic of Lahat Regency*

Tabel
Table **3.2**

Jumlah Penduduk, Desa/Kelurahan, Rumah Tangga serta Rata-rata Penduduk per Desa/Kelurahan dan per Rumah Tangga
Number of Population, Village, Household and Density of Population by Each Village and Household
Tahun / Year 2007

Desa <i>Villages</i>	Jumlah			Rata-rata Penduduk	
	Penduduk	Dusun	KK	Per Dusun	Per KK
(1)	(2)	(3)	(4)	(5)	(6)
01. Ujung Alih	1262	3	391	420,67	3,23
02. Lubuk Gelanggang	928	3	213	309,33	4,36
03. Ulak Mengkudu	1601	3	336	533,67	4,76
04. Batu Pance	1312	3	316	437,33	4,15
05. Aur Gading	757	3	220	252,33	3,44
06. Terusan Lama	697	2	194	348,50	3,59
07. Terusan Baru	2018	3	679	672,67	2,97
08. Seguring Kecil	456	2	122	228,00	3,74
09. Rantau Tenang	1605	3	447	535,00	3,59
10. Lampar Baru	678	2	190	339,00	3,57
11. Kemang Manis	1015	2	240	507,50	4,23
12. Kupang	1672	3	427	557,33	3,92
13. Mekar Jaya	984	4	260	246,00	3,78
14. Mekarti Jaya	603	3	163	201,00	3,70
15. Pancurmas Unit Jaya	277	4	108	69,25	2,56
16. Tg Kupang	5415	7	1210	773,57	4,48
17. Ps Tebing Tinggi	7109	14	1626	507,79	4,37

Lanjutan Tabel 3.2
Continued Table

Desa <i>Villages</i>	Jumlah			Rata-rata Penduduk		
	Penduduk	Dusun	KK	Per Dusun	Per KK	
(1)	(2)	(3)	(4)	(5)	(6)	
18. Tg Makmur	1522	3	327	507,33	4,65	
19. Lubuk Kelumpang	1361	2	482	680,50	2,82	
20. Pajar Bakti	1000	2	400	500,00	2,50	
21. Sugi Waras	672	3	182	224,00	3,69	
22. Batu Raja Baru	2013	5	507	402,60	3,97	
23. Batu Raja Lama	1198	3	302	399,33	3,97	
24. Kota Gading	1008	2	248	504,00	4,06	
25. Sawah	1654	3	402	551,33	4,11	
26. Tg Ning Simpang	1704	3	395	568,00	4,31	
27. Tanjung Ning Jaya	765	2	152	382,50	5,03	
28. Tg Ning Lama	830	3	223	276,67	3,72	
29. Tg Ning Tengah	680	4	277	170,00	2,45	
30. Kebon	1383	3	367	461,00	3,77	
31. Suka Kaya	1073	3	311	357,67	3,45	
32. Taba	884	2	242	442,00	3,65	
33. Muara Saling	3019	7	709	431,29	4,26	
34. Jaya Loka	5683	18	1393	315,72	4,08	
35. Tg Kupang Baru	1184	5	279	236,80	4,24	
Jumlah/Total	2007	56022	137	14340	408,92	3,91

Sumber : Badan Pusat Statistik Kabupaten Lahat (Podes Diolah)
Source : BPS- Statistic of Lahat Regency

Tabel 3.3. Jumlah Kelahiran, Kematian, Perkawinan, perceraian, adopsi menurut Desa
Table Number of Birth, Death, Marriage, Divorce, Adopsi by Villages Tahun / Year 2007

Desa <i>Villages</i>	Kelahiran <i>Birth</i>	Kematian/ <i>Death</i>	Perkawinan <i>Marriage</i>	Perceraian <i>Divorce</i>	Pegang katan Anak/ <i>Adopsi</i>
(1)	(2)	(3)	(4)	(5)	(6)
01. Ujung Alih	19	10	3	-	-
02. Lubuk Gelanggang	4	2	2	-	-
03. Ulak Mengkudu	14	10	5	1	-
04. Batu Pance	4	10	3	-	-
05. Aur Gading	10	5	2	-	-
06. Terusan Lama	3	2	1	-	-
07. Terusan Baru	7	2	4	-	-
08. Seguring Kecil	4	2	2	-	-
09. Rantau Tenang	24	10	7	1	-
10. Lampar Baru	5	3	2	-	-
11. Kemang Manis	20	20	1	-	-
12. Kupang	16	10	3	1	-
13. Mekar Jaya	37	9	4	1	-
14. Mekarti Jaya	25	4	2	-	-
15. Pancurmas Unit Jaya	11	2	1	-	-
16. Tg Kupang	31	12	9	1	-
17. Ps Tebing Tinggi	43	17	12	3	-

Sumber : Masing-masing Desa
Source : Each of Villages

Lanjutan Tabel 3.3
Continued Table

Desa Villages	Kelahiran Birth	Kematian/ Death	Pelawinan Marriage	Perceraian Divorce	Pengang katan Anak/ Adopsi
(1)	(2)	(3)	(4)	(5)	(6)
18. Tg Makmur	16	8	2	-	-
19. Lubuk Kelumpang	5	2	2	-	-
20. Pajar Bakti	10	1	2	-	-
21. Sugi Waras	27	6	3	-	-
22. Batu Raja Baru	20	5	4	-	-
23. Batu Raja Lama	26	4	3	-	-
24. Kota Gading	8	3	2	-	-
25. Sawah	23	10	5	-	-
26. Tg Ning Simpang	5	3	3	-	-
27. Tanjung Ning Jaya	6	3	5	-	-
28. Tg Ning Lama	8	5	3	-	-
29. Tg Ning Tengah	5	2	2	-	-
30. Kebon	21	9	2	-	-
31. Suka Kaya	8	7	2	-	-
32. Taba	7	3	5	-	-
33. Muara Saling	9	4	7	1	-
34. Jaya Loka	36	8	10	2	-
35. Tg Kupang Baru	6	9	4	1	-
Jumlah/Total 2007	523	222	129	12	-

Sumber : Masing-masing Desa
Source : Each of Villages

Tabel 3.4 Jumlah Kelahiran, Kematian menurut Jenis Kelamin
Number of Birth, Death, by Sex
Tahun / Year 2007

Desa <i>Villages</i>	Kelahiran <i>Birth</i>		Kematian/ <i>Death</i>	
	Laki-laki	Perempuan	Laki-laki	Perempuan
(1)	(2)	(3)	(4)	(5)
01. Ujung Alih	10	9	3	7
02. Lubuk Gelanggang	2	2	1	1
03. Ulak Mengkudu	8	6	8	2
04. Batu Pance	3	1	5	5
05. Aur Gading	6	4	3	2
06. Terusan Lama	2	1	1	1
07. Terusan Baru	5	2	2	-
08. Seguring Kecil	2	2	-	2
09. Rantau Tenang	10	14	8	2
10. Lampar Baru	2	3	2	1
11. Kemang Manis	6	14	9	11
12. Kupang	9	7	4	6
13. Mekar Jaya	15	22	7	2
14. Mekarti Jaya	15	10	3	1
15. Pancurmas Unit Jaya	6	5	2	-
16. Tg Kupang	14	17	7	5
17. Ps Tebing Tinggi	23	20	9	8

Sumber : Masing-masing Desa
Source : Each of Villages

Lanjutan Tabel 3.4
Continued Table

Desa <i>Villages</i>	Kelahiran <i>Birth</i>		Kematian/ <i>Death</i>	
	Laki-laki	Perempuan	Laki-laki	Perempuan
(1)	(2)	(3)	(4)	(5)
18. Tg Makmur	7	9	5	3
19. Lubuk Kelumpang	3	2	1	1
20. Pajar Bakti	5	5	1	-
21. Sugi Waras	17	10	4	2
22. Batu Raja Baru	12	8	2	3
23. Batu Raja Lama	10	16	2	2
24. Kota Gading	4	4	3	-
25. Sawah	10	13	6	4
26. Tg Ning Simpang	3	2	2	1
27. Tanjung Ning Jaya	2	4	2	1
28. Tg Ning Lama	5	3	1	4
29. Tg Ning Tengah	2	3	1	1
30. Kebon	12	9	5	4
31. Suka Kaya	5	3	3	4
32. Taba	4	3	2	1
33. Muara Saling	5	4	3	1
34. Jaya Loka	15	21	5	3
35. Tg Kupang Baru	3	3	5	4
Jumlah/Total 2007	262	261	127	95

Sumber : Masing-masing Desa
Source : Each of Villages

Tabel 3.5 Jumlah Penduduk Datang dan Pergi menurut Jenis Kelamin
Table Number of Visit and Out, by Sex
Tahun / Year 2007

Desa <i>Villages</i>	Datang/ <i>Visit</i>		Pergi/ <i>Out</i>	
	Laki-laki	Perempuan	Laki-laki	Perempuan
(1)	(2)	(3)	(4)	(5)
01. Ujung Alih	2	1	3	2
02. Lubuk Gelanggang	1	1	1	1
03. Ulak Mengkudu	-	-	4	1
04. Batu Pance	1	1	-	1
05. Aur Gading	1	1	2	1
06. Terusan Lama	-	-	1	-
07. Terusan Baru	4	6	2	2
08. Seguring Kecil	2	3	4	5
09. Rantau Tenang	1	1	1	1
10. Lampar Baru	-	1	1	1
11. Kemang Manis	3	4	6	6
12. Kupang	-	-	3	2
13. Mekar Jaya	3	3	3	4
14. Mekarti Jaya	1	2	8	7
15. Pancurmas Unit Jaya	5	3	6	7
16. Tg Kupang	31	35	7	9
17. Ps Tebing Tinggi	25	41	10	8

Sumber : Masing-masing Desa
Source : Each of Villages

Lanjutan Tabel 3.5
Continued Table

Desa <i>Villages</i>	Datang/ <i>Visit</i>		Pergi/ <i>Out</i>	
	Laki-laki	Perempuan	Laki-laki	Perempuan
(1)	(2)	(3)	(4)	(5)
18. Tg Makmur	12	5	5	3
19. Lubuk Kelumpang	6	3	2	1
20. Pajar Bakti	-	-	-	-
21. Sugi Waras	2	2	-	-
22. Batu Raja Baru	9	11	8	7
23. Batu Raja Lama	6	7	2	3
24. Kota Gading	2	2	7	6
25. Sawah	5	3	2	2
26. Tg Ning Simpang	2	1	-	-
27. Tanjung Ning Jaya	17	13	4	3
28. Tg Ning Lama	-	-	-	-
29. Tg Ning Tengah	2	1	-	-
30. Kebon	-	-	-	-
31. Suka Kaya	1	-	-	-
32. Taba	9	7	2	-
33. Muara Saling	2	3	2	3
34. Jaya Loka	22	17	6	9
35. Tg Kupang Baru	-	-	20	10
Jumlah/Total 2007	177	178	122	105

Sumber : Masing-masing Desa
Source : Each of Villages

Tabel 3.6
Table

Perkiraan Jumlah Penduduk menurut Agama dan Desa
Estimate Number of Population by Religion and Villages
Tahun / Years 2007

Desa <i>Villages</i>	Islam <i>Moslem</i>	Kristen Protestan <i>Christian</i>	Kristen Katholik <i>Catholic</i>	Hindu <i>Hinduism</i>
(1)	(2)	(3)	(4)	(5)
01. Ujung Alih	1262	-	-	-
02. Lubuk Gelanggang	928	-	-	-
03. Ulak Mengkudu	1601	-	-	-
04. Batu Pance	1312	-	-	-
05. Aur Gading	767	-	-	-
06. Terusan Lama	697	-	-	-
07. Terusan Baru	2018	-	-	-
08. Seguring Kecil	456	-	-	-
09. Rantau Tenang	1605	-	-	-
10. Lampar Baru	678	-	-	-
11. Kemang Manis	1015	-	-	-
12. Kupang	1672	-	-	-
13. Mekar Jaya	984	-	-	-
14. Mekarti Jaya	566	-	37	-
15. Pancurmas Unit Iava	254	23	-	-
16. Tg Kupang	5123	140	101	-
17. Ps Tebing Tinggi	6398	249	213	92

Sumber : Maing-masing Desa
Source : Each of Villages

Lanjutan Table 3.6
Continued Table

Desa <i>Villages</i>	Budha <i>Budhism</i>	Konghuchu <i>Konghuchu</i>	Jumlah <i>Total</i>
(1)	(6)	(7)	(8)
01. Ujung Alih	-	-	1262
02. Lubuk Gelanggang	-	-	928
03. Ulak Mengkudu	-	-	1601
04. Batu Pance	-	-	1312
05. Aur Gading	-	-	767
06. Terusan Lama	-	-	697
07. Terusan Baru	-	-	2018
08. Seguring Kecil	-	-	456
09. Rantau Tenang	-	-	1605
10. Lampar Baru	-	-	678
11. Kemang Manis	-	-	1015
12. Kupang	-	-	1672
13. Mekar Jaya	-	-	984
14. Mekarti Jaya	-	-	603
15. Pancurmas Unit Jaya	-	-	277
16. Tg Kupang	51	-	5415
17. Ps Tebing Tinggi	72	85	7109

Sumber : Maing-masing Desa

Source : Each of Villages

Lanjutan Table 3.6
Continued Table

Desa Villages	Islam Moslem	Kristen Protestan Christian	Kristen Katholik Catholic	Hindu Hinduism
(1)	(2)	(3)	(4)	(5)
18. Tg Makmur	1522	-	-	-
19. Lubuk Kelumpang	1361	-	-	-
20. Pajar Bakti	1585	-	-	-
21. Sugi Waras	672	-	-	-
22. Batu Raja Baru	2013	-	-	-
23. Batu Raja Lama	1199	-	-	-
24. Kota Gading	1018	-	-	-
25. Sawah	1654	-	-	-
26. Tg Ning Simpang	1704	-	-	-
27. Tanjung Ning Jaya	765	-	-	-
28. Tg Ning Lama	830	-	-	-
29. Tg Ning Tengah	680	-	-	-
30. Kebon	1383	-	-	-
31. Suka Kaya	1073	-	-	-
32. Taba	884	-	-	-
33. Muara Saling	3019	-	-	-
34. Jaya Loka	5256	228	199	-
35. Tg Kupang Baru	1184	-	-	-
Jumlah / Total 2007	55138	640	550	92

Sumber : Maing-masing Desa
Source : Each of Villages

Lanjutan Table 3.6
Continued Table

Desa <i>Villages</i>	Budha <i>Budhism</i>	Konghuchu <i>Konghuchu</i>	Jumlah <i>Total</i>
(1)	(6)	(7)	(8)
18. Tg Makmur	-	-	1522
19. Lubuk Kelumpang	-	-	1361
20. Pajar Bakti	-	-	1585
21. Sugi Waras	-	-	672
22. Batu Raja Baru	-	-	2013
23. Batu Raja Lama	-	-	1199
24. Kota Gading	-	-	1018
25. Sawah	-	-	1654
26. Tg Ning Simpang	-	-	1704
27. Tanjung Ning Jaya	-	-	765
28. Tg Ning Lama	-	-	830
29. Tg Ning Tengah	-	-	680
30. Kebon	-	-	1383
31. Suka Kaya	-	-	1073
32. Taba	-	-	884
33. Muara Saling	-	-	3019
34. Jaya Loka	-	-	5683
35. Tg Kupang Baru	-	-	1184
Jumlah / Total 2007	123	85	56628

Sumber : Maing-masing Desa
Source : Each of Villages

Tabel 3.7 **Perkiraan Jumlah Penduduk Yang Bekerja Menurut Sektor dan Jenis Kelamin di Kecamatan Tebing Tinggi**
Number of Population Who Work by Sectors and Sex in Tebing Tinggi District
Tahun / Year 2007

Desa <i>Villages</i>	Pertanian* <i>Agricultural</i>	Penggalian <i>Mining</i>	Industri <i>Industries</i>	Bangunan <i>Construction</i>
(1)	(2)	(3)	(4)	(5)
01. Ujung Alih	733	-	-	5
02. Lubuk Gelanggang	542	-	-	7
03. Ulak Mengkudu	1009	45	3	4
04. Batu Pance	885	-	-	6
05. Aur Gading	580	-	6	5
06. Terusan Lama	475	30	3	3
07. Terusan Baru	1200	-	5	8
08. Seguring Kecil	232	-	-	2
09. Rantau Tenang	1263	50	-	9
10. Lampar Baru	502	-	5	5
11. Kemang Manis	792	-	-	10
12. Kupang	1148	-	11	12
13. Mekar Jaya	772	-	10	8
14. Mekarti Jaya	483	-	-	6
15. Pancurmas Unit Jaya	240	10	-	7
16. Tg Kupang	3108	150	30	15
17. Ps Tebing Tinggi	1122	300	91	72

Lanjutan Table 3.7

Continued Table

Desa <i>Villages</i>	Perdagangan <i>Trade</i>	Angkutan <i>Transportation</i>	Jasa/PNS <i>Services</i>
(1)	(6)	(7)	(8)
01. Ujung Alih	8	3	4
02. Lubuk Gelanggang	7	1	5
03. Ulak Mengkudu	7	4	8
04. Batu Pance	17	2	4
05. Aur Gading	9	2	7
06. Terusan Lama	7	1	2
07. Terusan Baru	5	4	10
08. Seguring Kecil	6	2	7
09. Rantau Tenang	7	3	11
10. Lampar Baru	6	2	9
11. Kemang Manis	10	8	1
12. Kupang	20	11	39
13. Mekar Jaya	8	3	3
14. Mekarti Jaya	8	2	3
15. Pancurmas Unit Jaya	10	2	3
16. Tg Kupang	162	45	135
17. Ps Tebing Tinggi	2843	215	425

Sumber : Maing-masing Desa

Source : *Each of Villages*

Lanjutan Table 3.7
Continued Table

Desa <i>Villages</i>	Pertanian* <i>Agricultural</i>	Penggalian <i>Mining</i>	Industri <i>Industries</i>	Bangunan <i>Construction</i>
(1)	(2)	(3)	(4)	(5)
18. Tg Makmur	1109	51	10	7
19. Lubuk Kelumpang	937	-	12	5
20. Pajar Bakti	712	-	3	4
21. Sugi Waras	420	-	-	6
22. Batu Raja Baru	1215	17	15	8
23. Batu Raja Lama	808	21	8	7
24. Kota Gading	781	15	7	3
25. Sawah	1129	-	9	5
26. Tg Ning Simpang	1171	-	3	7
27. Tanjung Ning Jaya	537	-	3	5
28. Tg Ning Lama	541	-	10	3
29. Tg Ning Tengah	435	-	-	2
30. Kebon	976	-	-	4
31. Suka Kaya	558	2	-	7
32. Taba	629	2	8	4
33. Muara Saling	1720	-	21	8
34. Jaya Loka	2560	10	37	91
35. Tg Kupang Baru	830	-	4	7
Jumlah / Total 2007	32154	703	314	367

Sumber : Masing-masing Desa

Source : Each of Villages

Ket : * (termasuk perkebunan, perikanan, peternakan)

Lanjutan Table 3.7
Continued Table

Desa <i>Villages</i>	Perdagangan <i>Trade</i>	Angkutan <i>Transportation</i>	Jasa/PNS <i>Services</i>
(1)	(6)	(7)	(8)
18. Tg Makmur	31	42	19
19. Lubuk Kelumpang	17	15	72
20. Pajar Bakti	10	5	3
21. Sugi Waras	11	3	5
22. Batu Raja Baru	15	4	4
23. Batu Raja Lama	12	5	6
24. Kota Gading	17	2	2
25. Sawah	18	4	5
26. Tg Ning Simpang	21	10	9
27. Tanjung Ning Jaya	10	2	2
28. Tg Ning Lama	15	7	-
29. Tg Ning Tengah	9	2	2
30. Kebon	17	3	4
31. Suka Kaya	20	5	9
32. Taba	12	4	4
33. Muara Saling	41	12	33
34. Jaya Loka	67	83	176
35. Tg Kupang Baru	27	5	2
Jumlah / Total 2007	3510	523	1033

Sumber : Maing-masing Desa
Source : Each of Villages

Bab IV

SOSIAL
Social



IV. S O S I A L *S o c i a l*

Pendidikan / Education

Mengingat bahwa penduduk Kecamatan Tebing Tinggi masih tergolong penduduk muda, berarti mereka umumnya berada pada usia sekolah. Dalam rangka mencerdaskan kehidupan bangsa sebagaimana termaktub dalam Pembukaan Undang-Undang Dasar 1945 maka dibutuhkan sarana dan prasarana pendidikan yang memadai, terlebih-lebih dalam rangka mensukseskan program wajib belajar pendidikan dasar 9 tahun.

Sampai dengan tahun 2007 jumlah murid TK di Kecamatan Tebing Tinggi masih relatif kecil berjumlah 179 orang dengan jumlah sekolah 3 buah dan rasio murid dan guru sebesar 8,14. Angka ini mengandung arti bahwa setiap guru TK mempunyai beban mengajar sekitar 8 orang murid.

Pada tingkat pendidikan SD jumlah sekolah negeri yang ada di Kecamatan Tebing Tinggi berjumlah 41 buah dengan jumlah murid 7.456 orang dan tenaga guru sebanyak 482 orang. Sementara itu untuk SD swasta sebanyak 1 buah dengan jumlah murid 46 orang, MI swasta juga 1 buah yang terletak di Kelurahan Pasar tebing, sedangkan MI negeri sampai saat ini tidak ada.

Untuk tingkat pendidikan SLTP, sarana yang tersedia terdiri dari 4 buah sekolah negeri, 1 buah Madrasah Tsanawiyah Negeri dengan jumlah murid seluruhnya 2853 orang dengan tenaga guru berjumlah 168 orang.

Pada tingkat pendidikan SMU jumlah sekolah yang tersedia 2 (dua) buah SMU negeri serta 2 (dua) buah SMU swasta dengan jumlah murid untuk tingkat SMU berjumlah 1775 orang dengan total tenaga pengajar sebanyak 113 orang.

Kesehatan / Healthy

Pembangunan bidang kesehatan tidak terlepas dari jumlah sarana dan prasarana kesehatan yang tersedia. Pada tahun 2007 jumlah fasilitas kesehatan yang ada di Kecamatan Tebing Tinggi terdiri dari: 2 (dua) buah Puskesmas, 5 (lima) buah Puskesmas Pembantu, 11 buah Polindes, 43 buah Pos Yandu, 21 orang praktek bidan, dan 3 (tiga) praktek Dokter.

Untuk melakukan pelayanan kesehatan di sarana kesehatan tersebut, tersedia tenaga kesehatan yang terdiri dari 3 orang dokter umum, 44 orang bidan, 17 orang tenaga kesehatan, 95 orang dukun bayi. Dengan sarana kesehatan yang ada diharapkan dapat memberikan pelayanan terbaik kepada masyarakat dalam berobat.

Indikator bidang kesehatan yang berkenaan dengan jumlah penderita penyakit di Kecamatan Tebing Tinggi pada tahun 2007 masih didominasi oleh penyakit malaria dan diare. Untuk lebih jelasnya mengenai kesehatan tersaji dalam tabel 4.26 sampai dengan 4.29

Keluarga Berencana / Family Planning

Untuk mendukung keberhasilan program Keluarga Berencana (KB) dalam rangka mengatur kelahiran maka pada setiap Desa telah dibentuk pos yandu paling sedikit terdapat 1 (satu) buah.

Berdasarkan tabel 4.30 dari sebanyak 6.792 pasangan usia subur sebanyak 4.607 menjadi peserta KB atau sebesar 67,82 persen.

Agama / Religion

Lebih dari 95 persen penduduk Kecamatan Tebing Tinggi menganut agama islam dengan jumlah masjid/mushola yang ada sebanyak 83 buah, sementara jumlah gereja sebanyak 2 (dua) buah

Ibadah haji adalah merupakan salah satu rukun Islam yang wajib dilaksanakan oleh para pemeluknya yang mampu. Jumlah jemaah haji yang diberangkatkan pada tahun 2007 sebanyak 14 orang dimana 2 orang berprofesi sebagai PNS, 4 orang sebagai pedagang, 3 orang petani dan sisanya berprofesi selain ketiganyan, secara rinci disajikan pada table 4.33.

Gambar	4.1	Jumlah Sekolah, Murid, dan Guru Menurut Tingkat Sekolah di Kecamatan Tebing Tinggi
<i>Figur</i>		<i>Number of Schools, Teachers, and Students by Schools Level In Tebing Tinggi Districts</i>

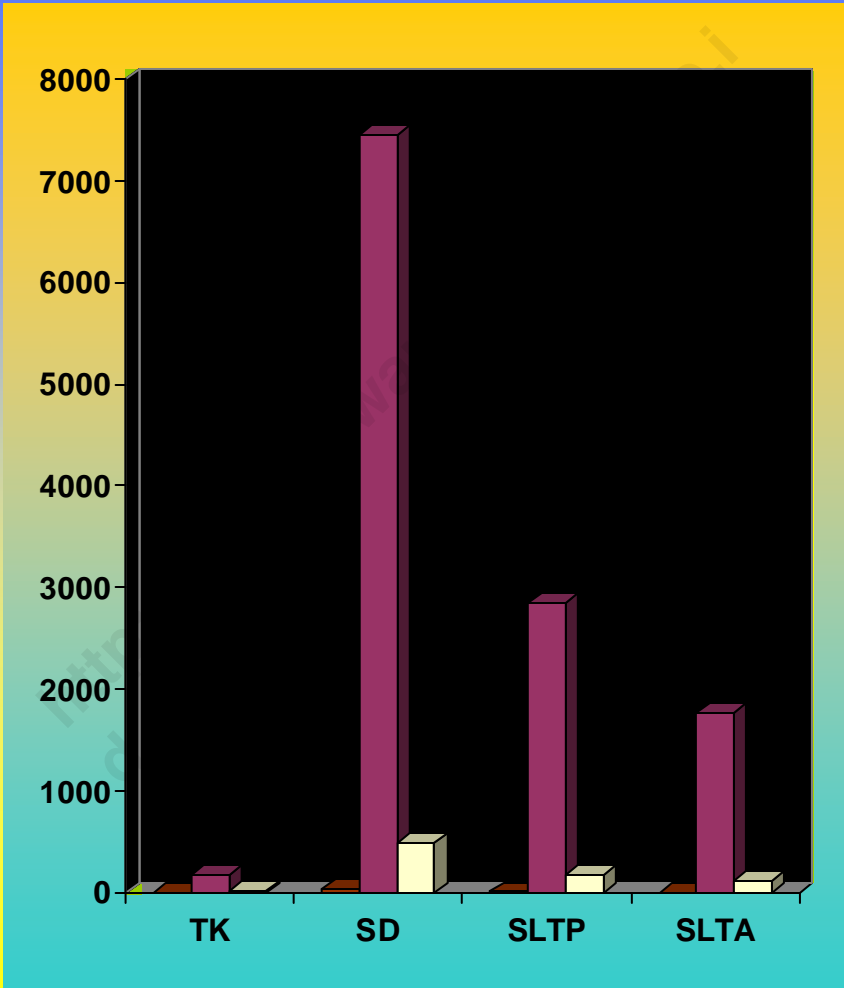


Table 4.1.
Table

**Banyaknya Sekolah, Kelas, Murid, dan Guru Taman
Kanak-kanak dan Rasio Murid terhadap Guru**
*Number of Schools, Classes, Pupils and Teachers at
Kindergartens and Ratio of Pupils at Teachers*
Tahun / Years 2007

Desa <i>Villages</i>	Sekolah <i>Schools</i>	Kelas <i>Classes</i>	Murid <i>Pupils</i>	Guru <i>Teachers</i>	Rasio Murid Terhadap Guru
(1)	(2)	(3)	(4)	(5)	(6)
01. Ujung Alih	-	-	-	-	-
02. Lubuk Gelanggang	-	-	-	-	-
03. Ulak Mengkudu	-	-	-	-	-
04. Batu Pance	-	-	-	-	-
05. Aur Gading	-	-	-	-	-
06. Terusan Lama	-	-	-	-	-
07. Terusan Baru	-	-	-	-	-
08. Seguring Kecil	-	-	-	-	-
09. Rantau Tenang	-	-	-	-	-
10. Lampar Baru	-	-	-	-	-
11. Kemang Manis	-	-	-	-	-
12. Kupang	-	-	-	-	-
13. Mekar Jaya	-	-	-	-	-
14. Mekarti Jaya	-	-	-	-	-
15. Pancurmas Unit Jaya	-	-	-	-	-
16. Tg Kupang	-	-	-	-	-
17. Ps Tebing Tinggi	3	6	179	22	8,14

Lanjutan Table 4.1
Continued Table

	Desa <i>Villages</i>	Sekolah <i>Schools</i>	Kelas <i>Classes</i>	Murid <i>Pupils</i>	Guru <i>Teachers</i>	Rasio Murid Terhadap Guru	
	(1)	(2)	(3)	(4)	(5)	(6)	
18.	Tg Makmur	-	-	-	-	-	
19.	Lubuk Kelumpang	-	-	-	-	-	
20.	Pajar Bakti	-	-	-	-	-	
21.	Sugi Waras	-	-	-	-	-	
22.	Batu Raja Baru	-	-	-	-	-	
23.	Batu Raja Lama	-	-	-	-	-	
24.	Kota Gading	-	-	-	-	-	
25.	Sawah	-	-	-	-	-	
26.	Tg Ning Simpang	-	-	-	-	-	
27.	Tanjung Ning Jaya	-	-	-	-	-	
28.	Tg Ning Lama	-	-	-	-	-	
29.	Tg Ning Tengah	-	-	-	-	-	
30.	Kebon	-	-	-	-	-	
31.	Suka Kaya	-	-	-	-	-	
32.	Taba	-	-	-	-	-	
33.	Muara Saling	-	-	-	-	-	
34.	Jaya Loka	-	-	-	-	-	
35.	Tg Kupang Baru	-	-	-	-	-	
	Jumlah / Total	2007	3	6	179	22	8,14

Sumber : Cabang Dinas Pendidikan Kecamatan Tebing Tinggi
 Source : Branch of Services Education Tebing Tinggi District

Table 4.2. **Banyaknya Murid Taman Kanak-kanak menurut Kelas**
Number of Pupils by Classes at KinderGartens
Tahun / Years 2007

Desa Villages	Banyaknya Murid / Number of Pupils				Jumlah Total	
	Kelas/Class Nol Kecil		Kelas/Class Nol Besar		L	P
	L	P	L	P		
(1)	(2)	(3)	(4)	(5)	(8)	(9)
01. Ujung Alih	-	-	-	-	-	-
02. Lubuk Gelanggang	-	-	-	-	-	-
03. Ulak Mengkudu	-	-	-	-	-	-
04. Batu Pance	-	-	-	-	-	-
05. Aur Gading	-	-	-	-	-	-
06. Terusan Lama	-	-	-	-	-	-
07. Terusan Baru	-	-	-	-	-	-
08. Seguring Kecil	-	-	-	-	-	-
09. Rantau Tenang	-	-	-	-	-	-
10. Lampar Baru	-	-	-	-	-	-
11. Kemang Manis	-	-	-	-	-	-
12. Kupang	-	-	-	-	-	-
13. Mekar Jaya	-	-	-	-	-	-
14. Mekarti Jaya	-	-	-	-	-	-
15. Pancurmas Unit Jaya	-	-	-	-	-	-
16. Tg Kupang	-	-	-	-	-	-
17. Ps Tebing Tinggi	14	16	77	72	91	88

Sumber : Cabang Dinas Pendidikan Kecamatan Tebing Tinggi
 Source : Branch of Services Education Tebing Tinggi District

Lanjutan Table 4.2
Continued Table

Desa Villages	Banyaknya Murid / Number of Pupils				Jumlah Total		
	Kelas/Class Nol Kecil		Kelas/Class Nol Besar		L	P	
	L	P	L	P			
(1)	(2)	(3)	(4)	(5)	(8)	(9)	
18. Tg Makmur	-	-	-	-	-	-	
19. Lubuk Kelumpang	-	-	-	-	-	-	
20. Pajar Bakti	-	-	-	-	-	-	
21. Sugi Waras	-	-	-	-	-	-	
22. Batu Raja Baru	-	-	-	-	-	-	
23. Batu Raja Lama	-	-	-	-	-	-	
24. Kota Gading	-	-	-	-	-	-	
25. Sawah	-	-	-	-	-	-	
26. Tg Ning Simpang	-	-	-	-	-	-	
27. Tanjung Ning Jaya	-	-	-	-	-	-	
28. Tg Ning Lama	-	-	-	-	-	-	
29. Tg Ning Tengah	-	-	-	-	-	-	
30. Kebon	-	-	-	-	-	-	
31. Suka Kaya	-	-	-	-	-	-	
32. Taba	-	-	-	-	-	-	
33. Muara Saling	-	-	-	-	-	-	
34. Jaya Loka	-	-	-	-	-	-	
35. Tg Kupang Baru	-	-	-	-	-	-	
Jumlah / Total	2007	14	16	77	72	91	88

Sumber : Cabang Dinas Pendidikan Kecamatan Tebing Tinggi
Source : Branch of Services Education Tebing Tinggi District

Table 4.3. **Banyaknya Sekolah Dasar Menurut Statusnya**
Number of Primary Schools by Status
Tahun / Years 2007

	Desa <i>Villages</i>	Negeri <i>State</i>	Swasta/ <i>Private</i>	MIN/ <i>Islamic</i> School	MIS/ <i>Islamic</i> School	Jumlah <i>Total</i>
	(1)	(2)	(3)	(4)	(5)	(6)
01.	Ujung Alih	1	-	-	-	1
02.	Lubuk Gelanggang	1	-	-	-	1
03.	Ulak Mengkudu	1	-	-	-	1
04.	Batu Pance	1	-	-	-	1
05.	Aur Gading	1	-	-	-	1
06.	Terusan Lama	1	-	-	-	1
07.	Terusan Baru	1	-	-	-	1
08.	Seguring Kecil	-	-	-	-	-
09.	Rantau Tenang	1	-	-	-	1
10.	Lampar Baru	1	-	-	-	1
11.	Kemang Manis	-	-	-	-	-
12.	Kupang	3	-	-	-	3
13.	Mekar Jaya	1	-	-	-	1
14.	Mekarti Jaya	1	-	-	-	1
15.	Pancurmas Unit Jaya	1	-	-	-	1
16.	Tg Kupang	2	-	-	-	2
17.	Ps Tebing Tinggi	3	-	-	-	3

Sumber : Cabang Dinas Pendidikan Kecamatan Tebing Tinggi

Source : Branch of Services Education Tebing Tinggi District

Lanjutan Table 4.3
Continued Table

Desa <i>Villages</i>	Negeri <i>State</i>	Swasta/ Private	MIN/ Islamic School	MIS/ Islamic School	Jumlah <i>Total</i>
(1)	(2)	(3)	(4)	(5)	(6)
18. Tg Makmur	1	-	-	-	1
19. Lubuk Kelumpang	-	-	-	-	-
20. Pajar Bakti	1	-	-	-	1
21. Sugi Waras	2	-	-	-	2
22. Batu Raja Baru	1	-	-	-	1
23. Batu Raja Lama	1	-	-	-	1
24. Kota Gading	-	-	-	-	-
25. Sawah	1	-	-	-	1
26. Tg Ning Simpang	1	-	-	-	1
27. Tanjung Ning Jaya	1	-	-	-	1
28. Tg Ning Lama	-	-	-	-	-
29. Tg Ning Tengah	1	-	-	-	1
30. Kebon	2	-	-	-	2
31. Suka Kaya	1	-	-	-	1
32. Taba	-	-	-	-	-
33. Muara Saling	3	-	-	-	3
34. Jaya Loka	3	-	-	-	3
35. Tg Kupang Baru	2	-	-	-	2
Jumlah / Total 2007	41	-	-	-	41

Sumber : Cabang Dinas Pendidikan Kecamatan Tebing Tinggi
 Source : Branch of Services Education Tebing Tinggi District

Table 4.4. **Banyaknya Sekolah dan Guru Sekolah Dasar/Sederajat Negeri menurut Status and Jenis Kelamin**
Number of Schools, Teachers at State Primary Schools by Status and Sex
Tahun / Years 2007

Desa <i>Villages</i>	Sekolah <i>Schools</i>	Guru Tetap <i>Full Time</i>		Guru Tidak tetap <i>Part Time</i>	
		L	P	L	P
(1)	(2)	(3)	(4)	(5)	(6)
01. Ujung Alih	1	-	3	1	6
02. Lubuk Gelanggang	1	3	2	3	5
03. Ulak Mengkudu	1	2	2	-	9
04. Batu Pance	1	1	3	5	9
05. Aur Gading	1	1	2	3	4
06. Terusan Lama	1	3	3	1	5
07. Terusan Baru	1	1	5	3	3
08. Seguring Kecil	-	-	-	-	-
09. Rantau Tenang	1	2	2	2	4
10. Lampar Baru	1	2	1	1	6
11. Kemang Manis	-	-	-	-	-
12. Kupang	3	8	16	3	17
13. Mekar Jaya	1	1	3	3	3
14. Mekarti Jaya	1	-	2	3	6
15. Pancurmas Unit Jaya	1	1	1	1	6
16. Tg Kupang	2	-	14	2	8
17. Ps Tebing Tinggi	3	5	20	5	12

Sumber : Cabang Dinas Pendidikan Kecamatan Tebing Tinggi

Source : Branch of Services Education Tebing Tinggi District

Lanjutan Table 4.4
Continued Table

Desa Villages	Sekolah Schools	Guru Tetap Full Time		Guru Tidak tetap Part Time	
		L	P	L	P
(1)	(2)	(3)	(4)	(5)	(6)
18. Tg Makmur	1	2	6	1	8
19. Lubuk Kelumpang	-	-	-	-	-
20. Pajar Bakti	1	1	2	1	6
21. Sugi Waras	2	2	1	5	6
22. Batu Raja Baru	1	2	3	2	4
23. Batu Raja Lama	1	2	4	2	3
24. Kota Gading	-	-	-	-	-
25. Sawah	1	2	2	1	7
26. Tg Ning Simpang	1	2	2	3	6
27. Tanjung Ning Jaya	1	1	2	1	4
28. Tg Ning Lama	-	-	-	-	-
29. Tg Ning Tengah	1	3	-	2	10
30. Kebon	2	2	3	3	11
31. Suka Kaya	1	1	2	3	3
32. Taba	-	-	-	-	-
33. Muara Saling	3	6	1	4	13
34. Jaya Loka	3	4	22	8	19
35. Tg Kupang Baru	2	3	1	2	12
Jumlah / Total 2007	41	63	130	74	215

Sumber : Cabang Dinas Pendidikan Kecamatan Tebing Tinggi
Source : Branch of Services Education Tebing Tinggi District

Table 4.5
Banyaknya Sekolah, Murid, dan Guru Sekolah Dasar Negeri menurut Jenis Kelamin
Number of Schools, Students, Teachers at State Primary Schools by Sex
Tahun / Years 2007

Desa Villages	Sekolah Schools	Murid Students		Guru Teachers	
		L	P	L	P
(1)	(2)	(3)	(4)	(5)	(6)
01. Ujung Alih	1	76	100	1	9
02. Lubuk Gelanggang	1	46	48	6	7
03. Ulak Mengkudu	1	96	78	2	11
04. Batu Pance	1	102	82	6	12
05. Aur Gading	1	51	47	4	6
06. Terusan Lama	1	72	68	4	8
07. Terusan Baru	1	82	82	4	8
08. Seguring Kecil	-	-	-	-	-
09. Rantau Tenang	1	91	99	4	6
10. Lampar Baru	1	74	70	3	7
11. Kemang Manis	-	-	-	-	-
12. Kupang	3	470	466	11	33
13. Mekar Jaya	1	88	76	4	6
14. Mekarti Jaya	1	54	35	3	8
15. Pancurmas Unit Jaya	1	42	33	2	7
16. Tg Kupang	2	189	159	2	22
17. Ps Tebing Tinggi	3	376	306	10	32

Sumber : Cabang Dinas Pendidikan Kecamatan Tebing Tinggi
 Source : Branch of Services Education Tebing Tinggi District

Lanjutan Table 4.5
Continued Table

Desa Villages	Sekolah Schools	Murid Students		Guru Teachers	
		L	P	L	P
(1)	(2)	(3)	(4)	(5)	(6)
18. Tg Makmur	1	180	167	3	14
19. Lubuk Kelumpang	-	-	-	-	-
20. Pajar Bakti	1	66	52	2	8
21. Sugi Waras	2	96	114	7	7
22. Batu Raja Baru	1	115	126	4	7
23. Batu Raja Lama	1	125	91	4	7
24. Kota Gading	-	-	-	-	-
25. Sawah	1	99	99	3	9
26. Tg Ning Simpang	1	90	93	5	8
27. Tanjung Ning Jaya	1	67	47	2	6
28. Tg Ning Lama	-	-	-	-	-
29. Tg Ning Tengah	1	137	137	5	10
30. Kebon	2	180	163	5	14
31. Suka Kaya	1	92	91	4	5
32. Taba	-	-	-	-	-
33. Muara Saling	3	179	183	10	14
34. Jaya Loka	3	456	420	12	41
35. Tg Kupang Baru	2	68	65	5	13
Jumlah / Total 2007	41	3859	3597	137	345

Sumber : Cabang Dinas Pendidikan Kecamatan Tebing Tinggi

Source : Branch of Services Education Tebing Tinggi District

Table 4.6 **Banyaknya Sekolah, Murid, dan Guru Sekolah Dasar Swasta menurut Jenis Kelamin**
Table *Number of Schools, Students, Teachers at Private Primary Schools by Sex*
Tahun / Years 2007

Desa <i>Villages</i>	Sekolah <i>Schools</i>	Murid <i>Students</i>		Guru <i>Teachers</i>	
		L	P	L	P
(1)	(2)	(3)	(4)	(5)	(6)
01. Ujung Alih	-	-	-	-	-
02. Lubuk Gelanggang	-	-	-	-	-
03. Ulak Mengkudu	-	-	-	-	-
04. Batu Pance	-	-	-	-	-
05. Aur Gading	-	-	-	-	-
06. Terusan Lama	-	-	-	-	-
07. Terusan Baru	-	-	-	-	-
08. Seguring Kecil	-	-	-	-	-
09. Rantau Tenang	-	-	-	-	-
10. Lampar Baru	-	-	-	-	-
11. Kemang Manis	-	-	-	-	-
12. Kupang	-	-	-	-	-
13. Mekar Jaya	-	-	-	-	-
14. Mekarti Jaya	-	-	-	-	-
15. Pancurmas Unit Jaya	-	-	-	-	-
16. Tg Kupang	-	-	-	-	-
17. Ps Tebing Tinggi	-	-	-	-	-

Sumber : Cabang Dinas Pendidikan Kecamatan Tebing Tinggi

Source : Branch of Services Education Tebing Tinggi District

Lanjutan Table 4.6
Continued Table

Desa Villages	Sekolah Schools	Murid Students		Guru Teachers	
		L	P	L	P
(1)	(2)	(3)	(4)	(5)	(6)
18. Tg Makmur	-	-	-	-	-
19. Lubuk Kelumpang	-	-	-	-	-
20. Pajar Bakti	-	-	-	-	-
21. Sugi Waras	-	-	-	-	-
22. Batu Raja Baru	-	-	-	-	-
23. Batu Raja Lama	-	-	-	-	-
24. Kota Gading	-	-	-	-	-
25. Sawah	-	-	-	-	-
26. Tg Ning Simpang	-	-	-	-	-
27. Tanjung Ning Jaya	-	-	-	-	-
28. Tg Ning Lama	-	-	-	-	-
29. Tg Ning Tengah	-	-	-	-	-
30. Kebon	-	-	-	-	-
31. Suka Kaya	-	-	-	-	-
32. Taba	-	-	-	-	-
33. Muara Saling	-	-	-	-	-
34. Jaya Loka	-	-	-	-	-
35. Tg Kupang Baru	1	24	28	1	2
Jumlah / Total 2007	1	24	28	1	2

Sumber : Cabang Dinas Pendidikan Kecamatan Tebing Tinggi
Source : Branch of Services Education Tebing Tinggi District

Table 4.7
Table

**Banyaknya Sekolah, Murid, dan Guru Madrasah
Ibtida'iyah Negeri menurut Jenis Kelamin**
*Number of Schools, Students, Teachers at State Islamic
Primary Schools by Sex*
Tahun / Years 2007

Desa <i>Villages</i>	Sekolah <i>Schools</i>	Murid <i>Students</i>		Guru <i>Teachers</i>	
		L	P	L	P
(1)	(2)	(3)	(4)	(5)	(6)
01. Ujung Alih	-	-	-	-	-
02. Lubuk Gelanggang	-	-	-	-	-
03. Ulak Mengkudu	-	-	-	-	-
04. Batu Pance	-	-	-	-	-
05. Aur Gading	-	-	-	-	-
06. Terusan Lama	-	-	-	-	-
07. Terusan Baru	-	-	-	-	-
08. Seguring Kecil	-	-	-	-	-
09. Rantau Tenang	-	-	-	-	-
10. Lampar Baru	-	-	-	-	-
11. Kemang Manis	-	-	-	-	-
12. Kupang	-	-	-	-	-
13. Mekar Jaya	-	-	-	-	-
14. Mekarti Jaya	-	-	-	-	-
15. Pancurmas Unit Jaya	-	-	-	-	-
16. Tg Kupang	-	-	-	-	-
17. Ps Tebing Tinggi	-	-	-	-	-

Sumber : Cabang Dinas Pendidikan Kecamatan Tebing Tinggi

Source : Branch of Services Education Tebing Tinggi District

Lanjutan Table 4.7
Continued Table

Desa Villages	Sekolah Schools	Murid Students		Guru Teachers	
		L	P	L	P
(1)	(2)	(3)	(4)	(5)	(6)
18. Tg Makmur	-	-	-	-	-
19. Lubuk Kelumpang	-	-	-	-	-
20. Pajar Bakti	-	-	-	-	-
21. Sugi Waras	-	-	-	-	-
22. Batu Raja Baru	-	-	-	-	-
23. Batu Raja Lama	-	-	-	-	-
24. Kota Gading	-	-	-	-	-
25. Sawah	-	-	-	-	-
26. Tg Ning Simpang	-	-	-	-	-
27. Tanjung Ning Jaya	-	-	-	-	-
28. Tg Ning Lama	-	-	-	-	-
29. Tg Ning Tengah	-	-	-	-	-
30. Kebon	-	-	-	-	-
31. Suka Kaya	-	-	-	-	-
32. Taba	-	-	-	-	-
33. Muara Saling	-	-	-	-	-
34. Jaya Loka	-	-	-	-	-
35. Tg Kupang Baru	-	-	-	-	-
Jumlah / Total 2007	-	-	-	-	-

Sumber : Cabang Dinas Pendidikan Kecamatan Tebing Tinggi
Source : Branch of Services Education Tebing Tinggi District

Table 4.8
Table

**Banyaknya Sekolah, Murid, dan Guru Madrasah
Ibtida'iyah Swasta menurut Jenis Kelamin**
*Number of Schools, Students, Teachers at Private Islamic
Primary Schools by Sex*
Tahun / Years 2007

Desa <i>Villages</i>	Sekolah <i>Schools</i>	Murid <i>Students</i>		Guru <i>Teachers</i>	
		L	P	L	P
(1)	(2)	(3)	(4)	(5)	(6)
01. Ujung Alih	-	-	-	-	-
02. Lubuk Gelanggang	-	-	-	-	-
03. Ulak Mengkudu	-	-	-	-	-
04. Batu Pance	-	-	-	-	-
05. Aur Gading	-	-	-	-	-
06. Terusan Lama	-	-	-	-	-
07. Terusan Baru	-	-	-	-	-
08. Seguring Kecil	-	-	-	-	-
09. Rantau Tenang	-	-	-	-	-
10. Lampar Baru	-	-	-	-	-
11. Kemang Manis	-	-	-	-	-
12. Kupang	-	-	-	-	-
13. Mekar Jaya	-	-	-	-	-
14. Mekarti Jaya	-	-	-	-	-
15. Pancurmas Unit Jaya	-	-	-	-	-
16. Tg Kupang	-	-	-	-	-
17. Ps Tebing Tinggi	1	27	38	3	9

Sumber : Cabang Dinas Pendidikan Kecamatan Tebing Tinggi

Source : Branch of Services Education Tebing Tinggi District

Lanjutan Table 4.8
Continued Table

Desa Villages	Sekolah Schools	Murid Students		Guru Teachers	
		L	P	L	P
(1)	(2)	(3)	(4)	(5)	(6)
18. Tg Makmur	-	-	-	-	-
19. Lubuk Kelumpang	-	-	-	-	-
20. Pajar Bakti	-	-	-	-	-
21. Sugi Waras	-	-	-	-	-
22. Batu Raja Baru	-	-	-	-	-
23. Batu Raja Lama	-	-	-	-	-
24. Kota Gading	-	-	-	-	-
25. Sawah	-	-	-	-	-
26. Tg Ning Simpang	-	-	-	-	-
27. Tanjung Ning Jaya	-	-	-	-	-
28. Tg Ning Lama	-	-	-	-	-
29. Tg Ning Tengah	-	-	-	-	-
30. Kebon	-	-	-	-	-
31. Suka Kaya	-	-	-	-	-
32. Taba	-	-	-	-	-
33. Muara Saling	-	-	-	-	-
34. Jaya Loka	-	-	-	-	-
35. Tg Kupang Baru	-	-	-	-	-
Jumlah / Total 2007	1	27	38	3	9

Sumber : Cabang Dinas Pendidikan Kecamatan Tebing Tinggi
Source : Branch of Services Education Tebing Tinggi District

Table 4.9 Jumlah Murid Yang Tamat Pendidikan Sekolah Dasar (SD) Menurut Jenis Kelamin
Number of Students Who Graduated From Primary School by Sex Tahun / Years 2007

Desa Villages	Negeri/State		Swasta/ Private		Jumlah	
	L	P	L	P	L	P
(1)	(2)	(3)	(4)	(5)	(6)	(7)
01. Ujung Alih	10	15	-	-	10	15
02. Lubuk Gelanggang	8	7	-	-	8	7
03. Ulak Mengkudu	15	13	-	-	15	13
04. Batu Pance	12	12	-	-	12	12
05. Aur Gading	7	8	-	-	7	8
06. Terusan Lama	11	11	-	-	11	11
07. Terusan Baru	12	14	-	-	12	14
08. Seguring Kecil	-	-	-	-	-	-
09. Rantau Tenang	14	16	-	-	14	16
10. Lampar Baru	9	10	-	-	9	10
11. Kemang Manis	-	-	-	-	-	-
12. Kupang	75	80	-	-	75	80
13. Mekar Jaya	14	10	-	-	14	10
14. Mekarti Jaya	8	2	-	-	8	2
15. Pancurmas Unit Java	4	-	-	-	4	-
16. Tg Kupang	28	24	-	-	28	24
17. Ps Tebing Tinggi	64	51	-	-	64	51

Sumber : Cabang Dinas Pendidikan Kecamatan Tebing Tinggi
 Source : Branch of Services Education Tebing Tinggi District

Lanjutan Table 4.9
Continued Table

Desa Villages	Negeri/State		Swasta/Private		Jumlah	
	L	P	L	P	L	P
(1)	(2)	(3)	(4)	(5)	(6)	(7)
18. Tg Makmur	22	32	-	-	22	32
19. Lubuk Kelumpang	-	-	-	-	-	-
20. Pajar Bakti	11	11	-	-	11	11
21. Sugi Waras	11	8	-	-	11	8
22. Batu Raja Baru	9	13	-	-	9	13
23. Batu Raja Lama	23	10	-	-	23	10
24. Kota Gading	-	-	-	-	-	-
25. Sawah	9	14	-	-	9	14
26. Tg Ning Simpang	11	15	-	-	11	15
27. Tanjung Ning Jaya	4	5	-	-	4	5
28. Tg Ning Lama	-	-	-	-	-	-
29. Tg Ning Tengah	13	24	-	-	13	24
30. Kebon	16	22	-	-	16	22
31. Suka Kaya	8	12	-	-	8	12
32. Taba	-	-	-	-	-	-
33. Muara Saling	19	29	-	-	19	29
34. Jaya Loka	64	62	-	-	64	62
35. Tg Kupang Baru	6	5	-	-	6	5
Jumlah / Total 2007	517	535	-	-	517	535

Sumber : Cabang Dinas Pendidikan Kecamatan Tebing Tinggi

Source : Branch of Services Education Tebing Tinggi District

Table 4.10
Table

**Jumlah Murid Yang Tamat Pendidikan Madrasah
Ibtida'iyah (MI) Menurut Jenis Kelamin**

*Number of Students Who Graduated
From Islamic Primary School by Sex
Tahun / Years 2007*

Desa Villages	Negeri/State		Swasta/Private		Jumlah	
	L	P	L	P	L	P
(1)	(2)	(3)	(4)	(5)	(6)	(7)
01. Ujung Alih	-	-	-	-	-	-
02. Lubuk Gelanggang	-	-	-	-	-	-
03. Ulak Mengkudu	-	-	-	-	-	-
04. Batu Pance	-	-	-	-	-	-
05. Aur Gading	-	-	-	-	-	-
06. Terusan Lama	-	-	-	-	-	-
07. Terusan Baru	-	-	-	-	-	-
08. Seguring Kecil	-	-	-	-	-	-
09. Rantau Tenang	-	-	-	-	-	-
10. Lampar Baru	-	-	-	-	-	-
11. Kemang Manis	-	-	-	-	-	-
12. Kupang	-	-	-	-	-	-
13. Mekar Jaya	-	-	-	-	-	-
14. Mekarti Jaya	-	-	-	-	-	-
15. Pancurmas Unit Java	-	-	-	-	-	-
16. Tg Kupang	-	-	-	-	-	-
17. Ps Tebing Tinggi	-	-	4	9	4	9

Sumber : Masing-masing Sekolah

Source : Each Schools

Lanjutan Table 4.10
Continued Table

Desa <i>Villages</i>	Negeri/ <i>State</i>		Swasta/ <i>Private</i>		Jumlah	
	L	P	L	P	L	P
(1)	(2)	(3)	(4)	(5)	(6)	(7)
18. Tg Makmur	-	-	-	-	-	-
19. Lubuk Kelumpang	-	-	-	-	-	-
20. Pajar Bakti	-	-	-	-	-	-
21. Sugi Waras	-	-	-	-	-	-
22. Batu Raja Baru	-	-	-	-	-	-
23. Batu Raja Lama	-	-	-	-	-	-
24. Kota Gading	-	-	-	-	-	-
25. Sawah	-	-	-	-	-	-
26. Tg Ning Simpang	-	-	-	-	-	-
27. Tanjung Ning Jaya	-	-	-	-	-	-
28. Tg Ning Lama	-	-	-	-	-	-
29. Tg Ning Tengah	-	-	-	-	-	-
30. Kebon	-	-	-	-	-	-
31. Suka Kaya	-	-	-	-	-	-
32. Taba	-	-	-	-	-	-
33. Muara Saling	-	-	-	-	-	-
34. Jaya Loka	-	-	-	-	-	-
35. Tg Kupang Baru	-	-	-	-	-	-
Jumlah / Total 2007	-	-	4	9	4	9

Sumber : Masing-masing Sekolah

Source : Each Schools

Table 4.11 **Banyaknya Sekolah, Murid, dan Guru Sekolah Lanjutan Tingkat Pertama (SLTP) Sederajat menurut Desa**
Number of Schools, Students, Teachers at Junior High Schools by District Tahun / Years 2007

	Desa <i>Villages</i>	Sekolah <i>Schools</i>	Murid <i>Students</i>	Guru <i>Teachers</i>	Rasio Murid <i>ThdpGuru</i> <i>Ratio of</i> <i>Students at</i> <i>Teachers</i>
	(1)	(2)	(3)	(4)	(5)
01.	Ujung Alih	-	-	-	-
02.	Lubuk Gelanggang	-	-	-	-
03.	Ulak Mengkudu	-	-	-	-
04.	Batu Pance	1	396	24	16,50
05.	Aur Gading	-	-	-	-
06.	Terusan Lama	-	-	-	-
07.	Terusan Baru	-	-	-	-
08.	Seguring Kecil	-	-	-	-
09.	Rantau Tenang	-	-	-	-
10.	Lampar Baru	-	-	-	-
11.	Kemang Manis	-	-	-	-
12.	Kupang	1	1304	65	20,06
13.	Mekar Jaya	-	-	-	-
14.	Mekarti Jaya	-	-	-	-
15.	Pancurmas Unit Jaya	-	-	-	-
16.	Tg Kupang	1	569	35	16,26
17.	Ps Tebing Tinggi	-	-	-	-

Sumber : Masing-masing Sekolah

Source : Each Schools

Lanjutan Table 4.11
Continued Table

Desa <i>Villages</i>	Sekolah <i>Schools</i>	Murid <i>Students</i>	Guru <i>Teachers</i>	Rasio Murid ThdpGuru <i>Ratio of</i> <i>Students at</i> <i>Teachers</i>
(1)	(2)	(3)	(4)	(5)
18. Tg Makmur	-	-	-	-
19. Lubuk Kelumpang	-	-	-	-
20. Pajar Bakti	-	-	-	-
21. Sugi Waras	-	-	-	-
22. Batu Raja Baru	-	-	-	-
23. Batu Raja Lama	-	-	-	-
24. Kota Gading	-	-	-	-
25. Sawah	-	-	-	-
26. Tg Ning Simpang	-	-	-	-
27. Tanjung Ning Jaya	-	-	-	-
28. Tg Ning Lama	-	-	-	-
29. Tg Ning Tengah	-	-	-	-
30. Kebon	-	-	-	-
31. Suka Kaya	1	426	21	20,29
32. Taba	-	-	-	-
33. Muara Saling	-	-	-	-
34. Jaya Loka	-	-	-	-
35. Tg Kupang Baru	-	-	-	-
Jumlah / Total 2007	4	2695	145	18,59

Sumber : Masing-masing Sekolah

Source : Each Schools

Table 4.12
Table

**Banyaknya Sekolah dan Guru SLTP/Sederajat Negeri
 menurut Status and Jenis Kelamin**
Number of Schools, Teachers at Junior High Schools by Status and Sex
Tahun / Years 2007

Desa <i>Villages</i>	Sekolah <i>Schools</i>	Guru Tetap <i>Full Time</i>		Guru Tidak tetap <i>Part Time</i>	
		L	P	L	P
(1)	(2)	(3)	(4)	(5)	(6)
01. Ujung Alih	-	-	-	-	-
02. Lubuk Gelanggang	-	-	-	-	-
03. UlakMengkudu	-	-	-	-	-
04. Batu Pance	1	4	6	4	10
05. Aur Gading	-	-	-	-	-
06. Terusan Lama	-	-	-	-	-
07. Terusan Baru	-	-	-	-	-
08. Seguring Kecil	-	-	-	-	-
09. Rantau Tenang	-	-	-	-	-
10. Lampar Baru	-	-	-	-	-
11. Kemang Manis	-	-	-	-	-
12. Kupang	1	11	16	10	28
13. Mekar Jaya	-	-	-	-	-
14. Mekarti Jaya	-	-	-	-	-
15. Pancurmas Unit Jaya	-	-	-	-	-
16. Tg Kupang	1	6	10	4	15
17. Ps Tebing Tinggi	-	-	-	-	-

Sumber : Cabang Dinas Pendidikan Kecamatan Tebing Tinggi
 Source : Branch of Services Education Tebing Tinggi District

Lanjutan Table 4.12
Continued Table

Desa Villages	Sekolah Schools	Guru Tetap Full Time		Guru Tidak tetap Part Time	
		L	P	L	P
(1)	(2)	(3)	(4)	(5)	(6)
18. Tg Makmur	-	-	-	-	-
19. Lubuk Kelumpang	-	-	-	-	-
20. Pajar Bakti	-	-	-	-	-
21. Sugi Waras	-	-	-	-	-
22. Batu Raja Baru	-	-	-	-	-
23. Batu Raja Lama	-	-	-	-	-
24. Kota Gading	-	-	-	-	-
25. Sawah	-	-	-	-	-
26. Tg Ning Simpang	-	-	-	-	-
27. Tanjung Ning Jaya	-	-	-	-	-
28. Tg Ning Lama	-	-	-	-	-
29. Tg Ning Tengah	-	-	-	-	-
30. Kebon	-	-	-	-	-
31. Suka Kaya	1	2	8	6	5
32. Taba	-	-	-	-	-
33. Muara Saling	-	-	-	-	-
34. Jaya Loka	-	-	-	-	-
35. Tg Kupang Baru	-	-	-	-	-
Jumlah / Total 2007	4	23	40	24	58

Sumber : Cabang Dinas Pendidikan Kecamatan Tebing Tinggi
Source : Branch of Services Education Tebing Tinggi District

Table 4.13 **Banyaknya Sekolah, Murid, dan Guru Sekolah Lanjutan Tingkat Pertama (SLTP) Negeri menurut Jenis Kelamin**
Number of Schools, Students, Teachers at State Junior High Schools by Sex
Tahun / Years 2007

Desa <i>Villages</i>	Sekolah <i>Schools</i>	Murid <i>Students</i>		Guru <i>Teachers</i>	
		L	P	L	P
(1)	(2)	(3)	(4)	(5)	(6)
01. Ujung Alih	-	-	-	-	-
02. Lubuk Gelanggang	-	-	-	-	-
03. Ulak Mengkudu	-	-	-	-	-
04. Batu Pance	1	182	214	8	16
05. Aur Gading	-	-	-	-	-
06. Terusan Lama	-	-	-	-	-
07. Terusan Baru	-	-	-	-	-
08. Seguring Kecil	-	-	-	-	-
09. Rantau Tenang	-	-	-	-	-
10. Lampar Baru	-	-	-	-	-
11. Kemang Manis	-	-	-	-	-
12. Kupang	1	632	672	21	44
13. Mekar Jaya	-	-	-	-	-
14. Mekarti Jaya	-	-	-	-	-
15. Pancurmas Unit Jaya	-	-	-	-	-
16. Tg Kupang	1	291	278	10	25
17. Ps Tebing Tinggi	-	-	-	-	-

Sumber : Masing-masing Sekolah
 Source : Each Schools

Lanjutan Table 4.13
Continued Table

Desa <i>Villages</i>	Sekolah <i>Schools</i>	Murid <i>Students</i>		Guru <i>Teachers</i>	
		L	P	L	P
(1)	(2)	(3)	(4)	(5)	(6)
18. Tg Makmur	-	-	-	-	-
19. Lubuk Kelumpang	-	-	-	-	-
20. Pajar Bakti	-	-	-	-	-
21. Sugi Waras	-	-	-	-	-
22. Batu Raja Baru	-	-	-	-	-
23. Batu Raja Lama	-	-	-	-	-
24. Kota Gading	-	-	-	-	-
25. Sawah	-	-	-	-	-
26. Tg Ning Simpang	-	-	-	-	-
27. Tanjung Ning Jaya	-	-	-	-	-
28. Tg Ning Lama	-	-	-	-	-
29. Tg Ning Tengah	-	-	-	-	-
30. Kebon	1	204	222	8	13
31. Suka Kaya	-	-	-	-	-
32. Taba	-	-	-	-	-
33. Muara Saling	-	-	-	-	-
34. Jaya Loka	-	-	-	-	-
35. Tg Kupang Baru	-	-	-	-	-
Jumlah / Total 2007	4	1309	1386	47	98

Sumber : Masing-masing Sekolah

Source : Each Schools

Table 4.14 **Banyaknya Sekolah, Murid, dan Guru Sekolah Lanjutan Tingkat Pertama (SLTP) Swasta menurut Jenis Kelamin**
Number of Schools, Students, Teachers at Private Junior High Schools by Sex
Tahun / Years 2007

	Desa <i>Villages</i>	Sekolah <i>Schools</i>	Murid <i>Students</i>		Guru <i>Teachers</i>	
			L	P	L	P
	(1)	(2)	(3)	(4)	(5)	(6)
01.	Ujung Alih	-	-	-	-	-
02.	Lubuk Gelanggang	-	-	-	-	-
03.	Ulak Mengkudu	-	-	-	-	-
04.	Batu Pance	-	-	-	-	-
05.	Aur Gading	-	-	-	-	-
06.	Terusan Lama	-	-	-	-	-
07.	Terusan Baru	-	-	-	-	-
08.	Seguring Kecil	-	-	-	-	-
09.	Rantau Tenang	-	-	-	-	-
10.	Lampar Baru	-	-	-	-	-
11.	Kemang Manis	-	-	-	-	-
12.	Kupang	-	-	-	-	-
13.	Mekar Jaya	-	-	-	-	-
14.	Mekarti Jaya	-	-	-	-	-
15.	Pancurmas Unit Jaya	-	-	-	-	-
16.	Tg Kupang	-	-	-	-	-
17.	Ps Tebing Tinggi	-	-	-	-	-

Sumber : Masing-masing Sekolah

Source : Each Schools

Lanjutan Table 4.14
Continued Table

Desa Villages	Sekolah Schools	Murid Students		Guru Teachers	
		L	P	L	P
(1)	(2)	(3)	(4)	(5)	(6)
18. Tg Makmur	-	-	-	-	-
19. Lubuk Kelumpang	-	-	-	-	-
20. Pajar Bakti	-	-	-	-	-
21. Sugi Waras	-	-	-	-	-
22. Batu Raja Baru	-	-	-	-	-
23. Batu Raja Lama	-	-	-	-	-
24. Kota Gading	-	-	-	-	-
25. Sawah	-	-	-	-	-
26. Tg Ning Simpang	-	-	-	-	-
27. Tanjung Ning Jaya	-	-	-	-	-
28. Tg Ning Lama	-	-	-	-	-
29. Tg Ning Tengah	-	-	-	-	-
30. Kebon	-	-	-	-	-
31. Suka Kaya	-	-	-	-	-
32. Taba	-	-	-	-	-
33. Muara Saling	-	-	-	-	-
34. Jaya Loka	-	-	-	-	-
35. Tg Kupang Baru	-	-	-	-	-
Jumlah / Total 2007	-	-	-	-	-

Sumber : Masing-masing Sekolah

Source : Each Schools

Table 4.15 **Banyaknya Sekolah, Murid, dan Guru Madrasah Tsanawiyah (MTs) Negeri menurut Jenis Kelamin**
Number of Schools, Students, Teachers at State Islamic Junior High Schools by Sex
Tahun / Years 2007

Desa <i>Villages</i>	Sekolah <i>Schools</i>	Murid <i>Students</i>		Guru <i>Teachers</i>	
		L	P	L	P
(1)	(2)	(3)	(4)	(5)	(6)
01. Ujung Alih	-	-	-	-	-
02. Lubuk Gelanggang	-	-	-	-	-
03. Ulak Mengkudu	-	-	-	-	-
04. Batu Pance	-	-	-	-	-
05. Aur Gading	-	-	-	-	-
06. Terusan Lama	-	-	-	-	-
07. Terusan Baru	-	-	-	-	-
08. Seguring Kecil	-	-	-	-	-
09. Rantau Tenang	-	-	-	-	-
10. Lampar Baru	-	-	-	-	-
11. Kemang Manis	-	-	-	-	-
12. Kupang	-	-	-	-	-
13. Mekar Jaya	-	-	-	-	-
14. Mekarti Jaya	-	-	-	-	-
15. Pancurmas Unit Jaya	-	-	-	-	-
16. Tg Kupang	1	74	84	10	13
17. Ps Tebing Tinggi	-	-	-	-	-

Sumber : Masing-masing Sekolah
 Source : Each Schools

Lanjutan Table 4.15
Continued Table

Desa <i>Villages</i>	Sekolah <i>Schools</i>	Murid <i>Students</i>		Guru <i>Teachers</i>	
		L	P	L	P
(1)	(2)	(3)	(4)	(5)	(6)
18. Tg Makmur	-	-	-	-	-
19. Lubuk Kelumpang	-	-	-	-	-
20. Pajar Bakti	-	-	-	-	-
21. Sugi Waras	-	-	-	-	-
22. Batu Raja Baru	-	-	-	-	-
23. Batu Raja Lama	-	-	-	-	-
24. Kota Gading	-	-	-	-	-
25. Sawah	-	-	-	-	-
26. Tg Ning Simpang	-	-	-	-	-
27. Tanjung Ning Jaya	-	-	-	-	-
28. Tg Ning Lama	-	-	-	-	-
29. Tg Ning Tengah	-	-	-	-	-
30. Kebon	-	-	-	-	-
31. Suka Kaya	-	-	-	-	-
32. Taba	-	-	-	-	-
33. Muara Saling	-	-	-	-	-
34. Jaya Loka	-	-	-	-	-
35. Tg Kupang Baru	-	-	-	-	-
Jumlah / Total 2007	1	74	84	10	13

Sumber : Masing-masing Sekolah

Source : Each Schools

Table 4.16 **Banyaknya Sekolah, Murid, dan Guru Madrasah Tsanawiyah (MTs) Swasta menurut Jenis Kelamin**
Number of Schools, Students, Teachers at Private Islamic Junior High Schools by Sex
Tahun / Years 2007

	Desa <i>Villages</i>	Sekolah <i>Schools</i>	Murid <i>Students</i>		Guru <i>Teachers</i>	
			L	P	L	P
	(1)	(2)	(3)	(4)	(5)	(6)
01.	Ujung Alih	-	-	-	-	-
02.	Lubuk Gelanggang	-	-	-	-	-
03.	Ulak Mengkudu	-	-	-	-	-
04.	Batu Pance	-	-	-	-	-
05.	Aur Gading	-	-	-	-	-
06.	Terusan Lama	-	-	-	-	-
07.	Terusan Baru	-	-	-	-	-
08.	Seguring Kecil	-	-	-	-	-
09.	Rantau Tenang	-	-	-	-	-
10.	Lampar Baru	-	-	-	-	-
11.	Kemang Manis	-	-	-	-	-
12.	Kupang	-	-	-	-	-
13.	Mekar Jaya	-	-	-	-	-
14.	Mekarti Jaya	-	-	-	-	-
15.	Pancurmas Unit Jaya	-	-	-	-	-
16.	Tg Kupang	-	-	-	-	-
17.	Ps Tebing Tinggi	-	-	-	-	-

Sumber : Masing-masing Sekolah

Source : Each Schools

Lanjutan Table 4.16
Continued Table

Desa <i>Villages</i>	Sekolah <i>Schools</i>	Murid <i>Students</i>		Guru <i>Teachers</i>	
		L	P	L	P
(1)	(2)	(3)	(4)	(5)	(6)
18. Tg Makmur	-	-	-	-	-
19. Lubuk Kelumpang	-	-	-	-	-
20. Pajar Bakti	-	-	-	-	-
21. Sugi Waras	-	-	-	-	-
22. Batu Raja Baru	-	-	-	-	-
23. Batu Raja Lama	-	-	-	-	-
24. Kota Gading	-	-	-	-	-
25. Sawah	-	-	-	-	-
26. Tg Ning Simpang	-	-	-	-	-
27. Tanjung Ning Jaya	-	-	-	-	-
28. Tg Ning Lama	-	-	-	-	-
29. Tg Ning Tengah	-	-	-	-	-
30. Kebon	-	-	-	-	-
31. Suka Kaya	-	-	-	-	-
32. Taba	-	-	-	-	-
33. Muara Saling	-	-	-	-	-
34. Jaya Loka	-	-	-	-	-
35. Tg Kupang Baru	-	-	-	-	-
Jumlah / Total 2007	-	-	-	-	-

Sumber : Masing-masing Sekolah

Source : Each Schools

**Jumlah Murid Yang Tamat Pendidikan SLTP
Menurut Jenis Kelamin**

Table 4.17
Table *Number of Students Who Graduated From Junior High School by Sex*
Tahun / Years 2007

Desa <i>Villages</i>	Negeri/ <i>State</i>		Swasta/ <i>Private</i>		Jumlah	
	L	P	L	P	L	P
(1)	(2)	(3)	(4)	(5)	(6)	(7)
01. Ujung Alih	-	-	-	-	-	-
02. Lubuk Gelanggang	-	-	-	-	-	-
03. Ulak Mengkudu	-	-	-	-	-	-
04. Batu Pance	56	68	-	-	56	68
05. Aur Gading	-	-	-	-	-	-
06. Terusan Lama	-	-	-	-	-	-
07. Terusan Baru	-	-	-	-	-	-
08. Seguring Kecil	-	-	-	-	-	-
09. Rantau Tenang	-	-	-	-	-	-
10. Lampar Baru	-	-	-	-	-	-
11. Kemang Manis	-	-	-	-	-	-
12. Kupang	186	217	-	-	186	217
13. Mekar Jaya	-	-	-	-	-	-
14. Mekarti Jaya	-	-	-	-	-	-
15. Pancurmas Unit Jaya	-	-	-	-	-	-
16. Tg Kupang	85	95	-	-	85	95
17. Ps Tebing Tinggi	-	-	-	-	-	-

Sumber : Masing-masing Sekolah

Source : Each Schools

Lanjutan Table 4.17
Continued Table

Desa Villages	Negeri/State		Swasta/ Private		Jumlah	
	L	P	L	P	L	P
(1)	(2)	(3)	(4)	(5)	(6)	(7)
18. Tg Makmur	-	-	-	-	-	-
19. Lubuk Kelumpang	-	-	-	-	-	-
20. Pajar Bakti	-	-	-	-	-	-
21. Sugi Waras	-	-	-	-	-	-
22. Batu Raja Baru	-	-	-	-	-	-
23. Batu Raja Lama	-	-	-	-	-	-
24. Kota Gading	-	-	-	-	-	-
25. Sawah	-	-	-	-	-	-
26. Tg Ning Simpang	-	-	-	-	-	-
27. Tanjung Ning Jaya	-	-	-	-	-	-
28. Tg Ning Lama	-	-	-	-	-	-
29. Tg Ning Tengah	-	-	-	-	-	-
30. Kebon	-	-	-	-	-	-
31. Suka Kaya	57	58	-	-	57	58
32. Taba	-	-	-	-	-	-
33. Muara Saling	-	-	-	-	-	-
34. Jaya Loka	-	-	-	-	-	-
35. Tg Kupang Baru	-	-	-	-	-	-
Jumlah / Total 2007	384	438	-	-	384	438

Sumber : Masing-masing Sekolah

Source : Each Schools

Table 4.18 Jumlah Murid Yang Tamat Pendidikan Madrasah Tsanawiyah (MTs) Menurut Jenis Kelamin
Number of Students Who Graduated From Islamic Junior High School by Sex
Tahun / Years 2007

Desa <i>Villages</i>	Negeri/ <i>State</i>		Swasta/ <i>Private</i>		Jumlah	
	L	P	L	P	L	P
(1)	(2)	(3)	(4)	(5)	(6)	(7)
01. Ujung Alih	-	-	-	-	-	-
02. Lubuk Gelanggang	-	-	-	-	-	-
03. Ulak Mengkudu	-	-	-	-	-	-
04. Batu Pance	-	-	-	-	-	-
05. Aur Gading	-	-	-	-	-	-
06. Terusan Lama	-	-	-	-	-	-
07. Terusan Baru	-	-	-	-	-	-
08. Seguring Kecil	-	-	-	-	-	-
09. Rantau Tenang	-	-	-	-	-	-
10. Lampar Baru	-	-	-	-	-	-
11. Kemang Manis	-	-	-	-	-	-
12. Kupang	-	-	-	-	-	-
13. Mekar Jaya	-	-	-	-	-	-
14. Mekarti Jaya	-	-	-	-	-	-
15. Pancurmas Unit Jaya	-	-	-	-	-	-
16. Tg Kupang	22	22	-	-	22	22
17. Ps Tebing Tinggi	-	-	-	-	-	-

Sumber : Masing-masing Sekolah

Source : Each Schools

Lanjutan Table 4.18
Continued Table

Desa Villages	Negeri/State		Swasta/Private		Jumlah	
	L	P	L	P	L	P
(1)	(2)	(3)	(4)	(5)	(6)	(7)
18. Tg Makmur	-	-	-	-	-	-
19. Lubuk Kelumpang	-	-	-	-	-	-
20. Pajar Bakti	-	-	-	-	-	-
21. Sugi Waras	-	-	-	-	-	-
22. Batu Raja Baru	-	-	-	-	-	-
23. Batu Raja Lama	-	-	-	-	-	-
24. Kota Gading	-	-	-	-	-	-
25. Sawah	-	-	-	-	-	-
26. Tg Ning Simpang	-	-	-	-	-	-
27. Tanjung Ning Jaya	-	-	-	-	-	-
28. Tg Ning Lama	-	-	-	-	-	-
29. Tg Ning Tengah	-	-	-	-	-	-
30. Kebon	-	-	-	-	-	-
31. Suka Kaya	-	-	-	-	-	-
32. Taba	-	-	-	-	-	-
33. Muara Saling	-	-	-	-	-	-
34. Jaya Loka	-	-	-	-	-	-
35. Tg Kupang Baru	-	-	-	-	-	-
Jumlah / Total 2007	22	22	-	-	22	22

Sumber : Masing-masing Sekolah

Source : Each Schools

Table 4.19
Table

**Banyaknya Murid Sekolah Menengah Umum (SMU)
 Sederajat menurut Desa**
*Number of Students at Senior High Schools by District
 Tahun / Years 2007*

	Desa <i>Villages</i>	Sekolah <i>Schools</i>	Murid <i>Students</i>	Guru <i>Teachers</i>	Rasio Murid ThdpGuru <i>Ratio of Students at Teachers</i>
	(1)	(2)	(3)	(4)	(5)
01.	Ujung Alih	-	-	-	-
02.	Lubuk Gelanggang	-	-	-	-
03.	Ulak Mengkudu	-	-	-	-
04.	Batu Pance	-	-	-	-
05.	Aur Gading	-	-	-	-
06.	Terusan Lama	-	-	-	-
07.	Terusan Baru	-	-	-	-
08.	Seguring Kecil	-	-	-	-
09.	Rantau Tenang	-	-	-	-
10.	Lampar Baru	-	-	-	-
11.	Kemang Manis	-	-	-	-
12.	Kupang	1	69	16	4,31
13.	Mekar Jaya	-	-	-	-
14.	Mekarti Jaya	-	-	-	-
15.	Pancurmas Unit Jaya	-	-	-	-
16.	Tg Kupang	2	1262	69	18,29
17.	Ps Tebing Tinggi	-	-	-	-

Sumber : Masing-masing Sekolah

Source : Each Schools

Lanjutan Table 4.19
Continued Table

Desa <i>Villages</i>	Sekolah <i>Schools</i>	Murid <i>Students</i>	Guru <i>Teachers</i>	Rasio Murid ThdpGuru <i>Ratio of Students at Teachers</i>
(1)	(2)	(3)	(4)	(5)
18. Tg Makmur	-	-	-	-
19. Lubuk Kelumpang	-	-	-	-
20. Pajar Bakti	-	-	-	-
21. Sugi Waras	-	-	-	-
22. Batu Raja Baru	-	-	-	-
23. Batu Raja Lama	-	-	-	-
24. Kota Gading	-	-	-	-
25. Sawah	-	-	-	-
26. Tg Ning Simpang	-	-	-	-
27. Tanjung Ning Jaya	-	-	-	-
28. Tg Ning Lama	-	-	-	-
29. Tg Ning Tengah	-	-	-	-
30. Kebon	-	-	-	-
31. Suka Kaya	-	-	-	-
32. Taba	-	-	-	-
33. Muara Saling	-	-	-	-
34. Jaya Loka	1	444	28	15,86
35. Tg Kupang Baru	-	-	-	-
Jumlah / Total 2007	4	1775	113	15,71

Sumber : Masing-masing Sekolah

Source : Each Schools

Table 4.20
Table

**Banyaknya Sekolah dan Guru SMU/Sederajat Negeri
 menurut Status and Jenis Kelamin**
Number of Schools, Teachers at Senior High Schools by Status and Sex
Tahun / Years 2007

Desa <i>Villages</i>	Sekolah <i>Schools</i>	Guru Tetap <i>Full Time</i>		Guru Tidak tetap <i>Part Time</i>	
		L	P	L	P
(1)	(2)	(3)	(4)	(5)	(6)
01. Ujung Alih	-	-	-	-	-
02. Lubuk Gelanggang	-	-	-	-	-
03. Ulak Mengkudu	-	-	-	-	-
04. Batu Pance	-	-	-	-	-
05. Aur Gading	-	-	-	-	-
06. Terusan Lama	-	-	-	-	-
07. Terusan Baru	-	-	-	-	-
08. Seguring Kecil	-	-	-	-	-
09. Rantau Tenang	-	-	-	-	-
10. Lampar Baru	-	-	-	-	-
11. Kemang Manis	-	-	-	-	-
12. Kupang	-	-	-	-	-
13. Mekar Jaya	-	-	-	-	-
14. Mekarti Jaya	-	-	-	-	-
15. Pancurmas Unit Jaya	-	-	-	-	-
16. Tg Kupang	1	7	8	16	21
17. Ps Tebing Tinggi	-	-	-	-	-

Sumber : Cabang Dinas Pendidikan Kecamatan Tebing Tinggi

Source : Branch of Services Education Tebing Tinggi District

Lanjutan Table 4.20
Continued Table

Desa Villages	Sekolah Schools	Guru Tetap Full Time		Guru Tidak tetap Part Time	
		L	P	L	P
(1)	(2)	(3)	(4)	(5)	(6)
18. Tg Makmur	-	-	-	-	-
19. Lubuk Kelumpang	-	-	-	-	-
20. Pajar Bakti	-	-	-	-	-
21. Sugi Waras	-	-	-	-	-
22. Batu Raja Baru	-	-	-	-	-
23. Batu Raja Lama	-	-	-	-	-
24. Kota Gading	-	-	-	-	-
25. Sawah	-	-	-	-	-
26. Tg Ning Simpang	-	-	-	-	-
27. Tanjung Ning Jaya	-	-	-	-	-
28. Tg Ning Lama	-	-	-	-	-
29. Tg Ning Tengah	-	-	-	-	-
30. Kebon	-	-	-	-	-
31. Suka Kaya	-	-	-	-	-
32. Taba	-	-	-	-	-
33. Muara Saling	-	-	-	-	-
34. Jaya Loka	1	4	2	5	17
35. Tg Kupang Baru	-	-	-	-	-
Jumlah / Total 2007	2	11	10	21	38

Sumber : Cabang Dinas Pendidikan Kecamatan Tebing Tinggi
Source : Branch of Services Education Tebing Tinggi District

Table 4.21 **Banyaknya Sekolah, Murid, dan Guru Sekolah Menengah Umum (SMU) Negeri Sederajat menurut Jenis Kelamin**
Number of Schools, Students, Teachers at State Senior High Schools by Sex
Tahun / Years 2007

Desa <i>Villages</i>	Sekolah <i>Schools</i>	Murid <i>Students</i>		Guru <i>Teachers</i>	
		L	P	L	P
(1)	(2)	(3)	(4)	(5)	(6)
01. Ujung Alih	-	-	-	-	-
02. Lubuk Gelanggang	-	-	-	-	-
03. Ulak Mengkudu	-	-	-	-	-
04. Batu Pance	-	-	-	-	-
05. Aur Gading	-	-	-	-	-
06. Terusan Lama	-	-	-	-	-
07. Terusan Baru	-	-	-	-	-
08. Seguring Kecil	-	-	-	-	-
09. Rantau Tenang	-	-	-	-	-
10. Lampar Baru	-	-	-	-	-
11. Kemang Manis	-	-	-	-	-
12. Kupang	-	-	-	-	-
13. Mekar Jaya	-	-	-	-	-
14. Mekarti Jaya	-	-	-	-	-
15. Pancurmas Unit Jaya	-	-	-	-	-
16. Tg Kupang	1	483	632	23	29
17. Ps Tebing Tinggi	-	-	-	-	-

Sumber : Masing-masing Sekolah

Source : Each Schools

Lanjutan Table 4.21
Continued Table

Desa Villages	Sekolah Schools	Murid Students		Guru Teachers	
		L	P	L	P
(1)	(2)	(3)	(4)	(5)	(6)
18. Tg Makmur	-	-	-	-	-
19. Lubuk Kelumpang	-	-	-	-	-
20. Pajar Bakti	-	-	-	-	-
21. Sugi Waras	-	-	-	-	-
22. Batu Raja Baru	-	-	-	-	-
23. Batu Raja Lama	-	-	-	-	-
24. Kota Gading	-	-	-	-	-
25. Sawah	-	-	-	-	-
26. Tg Ning Simpang	-	-	-	-	-
27. Tanjung Ning Jaya	-	-	-	-	-
28. Tg Ning Lama	-	-	-	-	-
29. Tg Ning Tengah	-	-	-	-	-
30. Kebon	-	-	-	-	-
31. Suka Kaya	-	-	-	-	-
32. Taba	-	-	-	-	-
33. Muara Saling	-	-	-	-	-
34. Jaya Loka	1	196	248	9	19
35. Tg Kupang Baru	-	-	-	-	-
Jumlah / Total 2007	2	679	880	32	48

Sumber : Masing-masing Sekolah

Source : Each Schools

Table 4.22 **Banyaknya Sekolah, Murid, dan Guru Sekolah Menengah Umum (SMU) Swasta Sederajat menurut Jenis Kelamin**
Number of Schools, Students, Teachers at Private Senior High Schools by Sex
Tahun / Years 2007

Desa Villages	Sekolah Schools	Murid Students		Guru Teachers	
		L	P	L	P
(1)	(2)	(3)	(4)	(5)	(6)
01. Ujung Alih	-	-	-	-	-
02. Lubuk Gelanggang	-	-	-	-	-
03. Ulak Mengkudu	-	-	-	-	-
04. Batu Pance	-	-	-	-	-
05. Aur Gading	-	-	-	-	-
06. Terusan Lama	-	-	-	-	-
07. Terusan Baru	-	-	-	-	-
08. Seguring Kecil	-	-	-	-	-
09. Rantau Tenang	-	-	-	-	-
10. Lampar Baru	-	-	-	-	-
11. Kemang Manis	-	-	-	-	-
12. Kupang	1	41	28	6	10
13. Mekar Jaya	-	-	-	-	-
14. Mekarti Jaya	-	-	-	-	-
15. Pancurmas Unit Jaya	-	-	-	-	-
16. Tg Kupang	1	86	61	10	7
17. Ps Tebing Tinggi	-	-	-	-	-

Sumber : Masing-masing Sekolah

Source : Each Schools

Lanjutan Table 4.22
Continued Table

Desa <i>Villages</i>	Sekolah <i>Schools</i>	Murid <i>Students</i>		Guru <i>Teachers</i>	
		L	P	L	P
(1)	(2)	(3)	(4)	(5)	(6)
18. Tg Makmur	-	-	-	-	-
19. Lubuk Kelumpang	-	-	-	-	-
20. Pajar Bakti	-	-	-	-	-
21. Sugi Waras	-	-	-	-	-
22. Batu Raja Baru	-	-	-	-	-
23. Batu Raja Lama	-	-	-	-	-
24. Kota Gading	-	-	-	-	-
25. Sawah	-	-	-	-	-
26. Tg Ning Simpang	-	-	-	-	-
27. Tanjung Ning Jaya	-	-	-	-	-
28. Tg Ning Lama	-	-	-	-	-
29. Tg Ning Tengah	-	-	-	-	-
30. Kebon	-	-	-	-	-
31. Suka Kaya	-	-	-	-	-
32. Taba	-	-	-	-	-
33. Muara Saling	-	-	-	-	-
34. Jaya Loka	-	-	-	-	-
35. Tg Kupang Baru	-	-	-	-	-
Jumlah / Total 2007	2	127	89	16	17

Sumber : Masing-masing Sekolah

Source : Each Schools

Table 4.23 **Jumlah Murid Yang Tamat Pendidikan SMU Sederajat Menurut Jenis Kelamin**
Number of Students Who Graduated From Senior High School by Sex
Tahun / Years 2007

Desa Villages	Negeri/State		Swasta/ Private		Jumlah	
	L	P	L	P	L	P
(1)	(2)	(3)	(4)	(5)	(6)	(7)
01. Ujung Alih	-	-	-	-	-	-
02. Lubuk Gelanggang	-	-	-	-	-	-
03. Ulak Mengkudu	-	-	-	-	-	-
04. Batu Pance	-	-	-	-	-	-
05. Aur Gading	-	-	-	-	-	-
06. Terusan Lama	-	-	-	-	-	-
07. Terusan Baru	-	-	-	-	-	-
08. Seguring Kecil	-	-	-	-	-	-
09. Rantau Tenang	-	-	-	-	-	-
10. Lampar Baru	-	-	-	-	-	-
11. Kemang Manis	-	-	-	-	-	-
12. Kupang	-	-	-	-	-	-
13. Mekar Jaya	-	-	-	-	-	-
14. Mekarti Jaya	-	-	-	-	-	-
15. Pancurmas Unit Jaya	-	-	-	-	-	-
16. Tg Kupang	163	241	29	22	192	263
17. Ps Tebing Tinggi	-	-	-	-	-	-

Sumber : Masing-masing Sekolah

Source : Each Schools

Lanjutan Table 4.23
Continued Table

Desa <i>Villages</i>	Negeri/ <i>State</i>		Swasta/ <i>Private</i>		Jumlah	
	L	P	L	P	L	P
(1)	(2)	(3)	(4)	(5)	(6)	(7)
18. Tg Makmur	-	-	-	-	-	-
19. Lubuk Kelumpang	-	-	-	-	-	-
20. Pajar Bakti	-	-	-	-	-	-
21. Sugi Waras	-	-	-	-	-	-
22. Batu Raja Baru	-	-	-	-	-	-
23. Batu Raja Lama	-	-	-	-	-	-
24. Kota Gading	-	-	-	-	-	-
25. Sawah	-	-	-	-	-	-
26. Tg Ning Simpang	-	-	-	-	-	-
27. Tanjung Ning Jaya	-	-	-	-	-	-
28. Tg Ning Lama	-	-	-	-	-	-
29. Tg Ning Tengah	-	-	-	-	-	-
30. Kebon	-	-	-	-	-	-
31. Suka Kaya	-	-	-	-	-	-
32. Taba	-	-	-	-	-	-
33. Muara Saling	-	-	-	-	-	-
34. Jaya Loka	45	87	-	-	45	87
35. Tg Kupang Baru	-	-	-	-	-	-
Jumlah / Total 2007	208	328	29	22	237	350

Sumber : Masing-masing Sekolah

Source : Each Schools

Table 4.24 **Banyaknya Pramuka, Gugus Depan dan Sumber Didik menurut Desa**
Number of Scouts, Scout Groups and Leading Source by District Tahun / Years 2007

	Desa <i>Villages</i>	Gugus Depan <i>Scout Group</i>	Sumber Didik / <i>Leading Source</i>			
			Pembimbing <i>Conselor</i>	Andalan <i>Peliance</i>	Pembina <i>Fovader</i>	Jumlah <i>Total</i>
	(1)	(2)	(3)	(4)	(5)	(6)
01.	Ujung Alih	1	1	-	2	4
02.	Lubuk Gelanggang	1	1	-	2	4
03.	Ulak Mengkudu	1	1	-	2	4
04.	Batu Pance	2	2	-	4	8
05.	Aur Gading	1	1	-	2	4
06.	Terusan Lama	1	1	-	2	4
07.	Terusan Baru	1	1	-	2	4
08.	Seguring Kecil	-	-	-	-	0
09.	Rantau Tenang	1	1	-	2	4
10.	Lampar Baru	1	1	-	2	4
11.	Kemang Manis	-	-	-	-	0
12.	Kupang	5	5	-	10	20
13.	Mekar Jaya	1	1	-	2	4
14.	Mekarti Jaya	1	1	-	2	4
15.	Pancurmas Unit Jaya	1	1	-	2	4
16.	Tg Kupang	5	5	-	10	20
17.	Ps Tebing Tinggi	3	3	-	6	12

Sumber : Kwartir Pramuka Tebing Tinggi

Source : *Scout Branch of Tebing Tinggi*

Lanjutan Table 4.24
Continued Table

Desa <i>Villages</i>	Gugus Depan <i>Scout Group</i>	Sumber Didik / <i>Leading Source</i>			
		Pembimbing <i>Conselor</i>	Andalan <i>Peliance</i>	Pembina <i>Fovader</i>	Jumlah <i>Total</i>
(1)	(2)	(3)	(4)	(5)	(6)
18. Tg Makmur	1	1	-	2	3
19. Lubuk Kelumpang	-	-	-	-	-
20. Pajar Bakti	1	1	-	2	3
21. Sugi Waras	2	2	-	4	6
22. Batu Raja Baru	1	1	-	2	3
23. Batu Raja Lama	1	1	-	2	3
24. Kota Gading	-	-	-	-	-
25. Sawah	1	1	-	2	3
26. Tg Ning Simpang	1	1	-	2	3
27. Tanjung Ning Jaya	1	1	-	2	3
28. Tg Ning Lama	-	-	-	-	-
29. Tg Ning Tengah	1	1	-	2	3
30. Kebon	2	2	-	4	6
31. Suka Kaya	2	2	-	4	6
32. Taba	-	-	-	-	-
33. Muara Saling	3	3	-	6	9
34. Jaya Loka	4	4	-	8	12
35. Tg Kupang Baru	3	3	-	6	9
Jumlah / <i>Total</i> 2007	50	50	-	100	150

Sumber : Kwartir Pramuka Tebing Tinggi

Source : *Scout Branch of Tebing Tinggi*

Table 4.25
Table

**Banyaknya Anak Didik, Sasaran Didik Pramuka
 menurut Desa**
Number of Scouts by Level and District
Tahun / Years 2007

Desa <i>Villages</i>	Anak Didik/Sasaran Didik				Jumlah
	Pande- ga	Pene- gak	Peng- galang	Siaga	
(1)	(2)	(3)	(4)	(5)	(6)
01. Ujung Alih	-	-	30	146	176
02. Lubuk Gelanggang	-	-	19	75	94
03. Ulak Mengkudu	-	-	29	145	174
04. Batu Pance	-	132	295	153	580
05. Aur Gading	-	-	17	81	98
06. Terusan Lama	-	-	24	116	140
07. Terusan Baru	-	-	27	137	164
08. Seguring Kecil	-	-	-	-	-
09. Rantau Tenang	-	-	32	158	190
10. Lampar Baru	-	-	24	120	144
11. Kemang Manis	-	-	-	-	-
12. Kupang	-	520	1025	780	2325
13. Mekar Jaya	-	-	27	137	164
14. Mekarti Jaya	-	-	15	74	89
15. Pancurmas Unit Jaya	-	-	13	62	75
16. Tg Kupang	455	1221	365	296	1882
17. Ps Tebing Tinggi	-	-	115	567	682

Sumber : Kwartir Pramuka Tebing Tinggi
 Source : Scout Branch of Tebing Tinggi

Lanjutan Table 4.25
Continued Table

Desa <i>Villages</i>	Anak Didik/Sasaran Didik				Jumlah
	Pande- ga	Pene- gak	Peng- galang	Siaga	
(1)	(2)	(3)	(4)	(5)	(6)
18. Tg Makmur	-	-	54	293	347
19. Lubuk Kelumpang	-	-	-	-	-
20. Pajar Bakti	-	-	22	96	118
21. Sugi Waras	-	-	19	191	210
22. Batu Raja Baru	-	-	22	219	241
23. Batu Raja Lama	-	-	33	183	216
24. Kota Gading	-	-	-	-	-
25. Sawah	-	-	23	175	198
26. Tg Ning Simpang	-	-	26	157	183
27. Tanjung Ning Jaya	-	-	9	105	114
28. Tg Ning Lama	-	-	-	-	-
29. Tg Ning Tengah	-	-	37	237	274
30. Kebon	-	-	38	305	343
31. Suka Kaya	-	-	20	163	183
32. Taba	-	-	-	-	-
33. Muara Saling	-	-	48	315	363
34. Jaya Loka	132	312	126	750	1188
35. Tg Kupang Baru	-	-	15	170	185
Jumlah / Total 2007	587	2185	2549	6406	11140

Sumber : Kwartir Pramuka Tebing Tinggi

Source : Scout Branch of Tebing Tinggi

Table 4.26
Table

Banyaknya Tenaga Kesehatan Yang Tinggal di Desa
Number of Public Health Personal in Villages
Tahun / Years 2007

Desa <i>Villages</i>	Dokter/ Doctor	Bidan/ Midwife	Nakes/ Medical Personal	Dukun Bayi	Jumlah Total
(1)	(2)	(3)	(4)	(5)	(6)
01. Ujung Alih	-	1	-	1	2
02. Lubuk Gelanggang	-	1	-	3	4
03. Ulak Mengkudu	-	1	-	6	7
04. Batu Pance	-	1	1	1	3
05. Aur Gading	-	1	-	1	2
06. Terusan Lama	-	1	-	1	2
07. Terusan Baru	-	1	1	1	3
08. Seguring Kecil	-	1	-	2	3
09. Rantau Tenang	-	1	2	2	5
10. Lampar Baru	-	1	-	1	2
11. Kemang Manis	-	1	-	3	4
12. Kupang	-	9	2	1	12
13. Mekar Jaya	-	-	-	4	4
14. Mekarti Jaya	-	-	1	-	1
15. Pancurmas Unit Jaya	-	1	-	2	3
16. Tg Kupang	-	-	3	3	6
17. Ps Tebing Tinggi	2	7	-	11	20

Sumber : Badan Pusat Statistik Kabupaten Lahat (Podes Diolah)

Source : BPS- *Statistic of Lahat Regency*

Lanjutan Table 4.26
Continued Table

Desa <i>Villages</i>	Dokter/ <i>Doctor</i>	Bidan/ <i>Midwife</i>	Nakes/ <i>Medical</i> <i>Personal</i>	Dukun Bayi	Jumlah <i>Total</i>
(1)	(2)	(3)	(4)	(5)	(6)
18. Tg Makmur	-	1	-	3	4
19. Lubuk Kelumpang	-	2	-	1	3
20. Pajar Bakti	-	1	-	2	3
21. Sugi Waras	-	-	-	-	-
22. Batu Raja Baru	-	2	1	10	13
23. Batu Raja Lama	-	2	1	3	6
24. Kota Gading	-	1	-	2	3
25. Sawah	-	1	-	1	2
26. Tg Ning Simpang	-	1	-	3	4
27. Tanjung Ning Jaya	-	-	-	2	2
28. Tg Ning Lama	-	-	1	3	3
29. Tg Ning Tengah	-	-	-	4	4
30. Kebon	-	-	-	2	2
31. Suka Kaya	-	1	-	3	4
32. Taba	-	1	-	2	3
33. Muara Saling	-	2	-	5	7
34. Jaya Loka	1	1	4	1	7
35. Tg Kupang Baru	-	-	-	5	5
Jumlah / Total 2007	3	44	17	95	158

Sumber : Badan Pusat Statistik Kabupaten Lahat (Podes Diolah)

Source : BPS- *Statistic of Lahat Regency*

Table **Jumlah Fasilitas Kesehatan menurut Desa**
Table 4.27 *Number of Health Facilities by Villages*
Tahun / Years 2007

Desa <i>Villages</i>	Puskesmas	Pustu	Apotik	Praktek Bidan
(1)	(2)	(3)	(4)	(5)
01. Ujung Alih	-	-	-	1
02. Lubuk Gelanggang	-	-	-	-
03. Ulak Mengkudu	-	1	-	1
04. Batu Pance	-	-	-	-
05. Aur Gading	-	-	-	-
06. Terusan Lama	-	-	-	-
07. Terusan Baru	-	-	-	1
08. Seguring Kecil	-	-	-	-
09. Rantau Tenang	-	-	-	-
10. Lampar Baru	-	-	-	1
11. Kemang Manis	-	-	-	-
12. Kupang	1	-	-	2
13. Mekar Jaya	-	-	-	1
14. Mekarti Jaya	-	-	-	-
15. Pancurmas Unit Jaya	-	-	-	1
16. Tg Kupang	-	-	-	-
17. Ps Tebing Tinggi	-	-	2	5

Sumber : Badan Pusat Statistik Kabupaten Lahat (Podes Diolah)

Source : BPS- Statistic of Lahat Regency

Lanjutan Table 4.27
Continued Table

Desa Villages	Praktek Dokter	Poskes des	Polin- des	Posyan- du	Toko Obat/ jamu
(1)	(6)	(7)	(8)	(9)	(10)
01. Ujung Alih	-	-	-	1	-
02. Lubuk Gelanggang	-	-	-	1	-
03. UlakMengkudu	-	-	-	1	-
04. Batu Pance	-	-	-	1	-
05. Aur Gading	-	-	-	1	-
06. Terusan Lama	-	-	-	1	-
07. Terusan Baru	-	-	-	1	-
08. Seguring Kecil	-	1	1	1	-
09. Rantau Tenang	-	-	-	1	-
10. Lampar Baru	-	-	-	1	-
11. Kemang Manis	-	1	1	1	-
12. Kupang	-	-	-	1	-
13. Mekar Jaya	-	-	1	1	-
14. Mekarti Jaya	-	-	-	1	-
15. Pancurmas Unit Jaya	-	-	-	-	-
16. Tg Kupang	-	-	-	1	-
17. Ps Tebing Tinggi	2	-	-	6	5

Sumber : Badan Pusat Statistik Kabupaten Lahat (Podes Diolah)

Source : BPS- *Statistic of Lahat Regency*

Lanjutan Table 4.27
Continued Table

Desa <i>Villages</i>	Puskesmas	Pustu	Apotik	Praktek Bidan	
(1)	(2)	(3)	(4)	(5)	
18. Tg Makmur	-	-	-	1	
19. Lubuk Kelumpang	-	-	-	-	
20. Pajar Bakti	-	1	-	1	
21. Sugi Waras	-	-	-	-	
22. Batu Raja Baru	-	1	-	1	
23. Batu Raja Lama	-	-	-	1	
24. Kota Gading	-	-	-	1	
25. Sawah	-	1	-	-	
26. Tg Ning Simpang	-	-	-	-	
27. Tanjung Ning Jaya	-	-	-	-	
28. Tg Ning Lama	-	1	-	-	
29. Tg Ning Tengah	-	-	-	-	
30. Kebon	-	-	-	-	
31. Suka Kaya	-	-	-	1	
32. Taba	-	-	-	1	
33. Muara Saling	1	-	-	-	
34. Jaya Loka	-	-	-	1	
35. Tg Kupang Baru	-	-	-	-	
Jumlah / Total	2007	2	5	2	21

Sumber : Badan Pusat Statistik Kabupaten Lahat (Podes Diolah)

Source : BPS- Statistic of Lahat Regency

Lanjutan Table 4.27
Continued Table

Desa <i>Villages</i>	Praktek Dokter	Poskes des	Polin- des	Posyan- du	Toko Obat/ jamu	
(1)	(6)	(7)	(8)	(9)	(10)	
18. Tg Makmur	-	-	-	1	-	
19. Lubuk Kelumpang	-	-	-	1	-	
20. Pajar Bakti	-	1	1	1	-	
21. Sugi Waras	-	-	-	1	-	
22. Batu Raja Baru	-	1	1	1	-	
23. Batu Raja Lama	-	-	1	1	-	
24. Kota Gading	-	-	1	1	-	
25. Sawah	-	-	1	1	-	
26. Tg Ning Simpang	-	-	-	1	-	
27. Tanjung Ning Jaya	-	1	-	1	-	
28. Tg Ning Lama	-	-	1	1	-	
29. Tg Ning Tengah	-	-	-	1	-	
30. Kebon	-	1	1	1	-	
31. Suka Kaya	-	-	-	1	-	
32. Taba	-	1	-	1	-	
33. Muara Saling	-	1	1	1	-	
34. Jaya Loka	1	-	-	5	-	
35. Tg Kupang Baru	-	-	-	1	-	
Jumlah / Total	2007	3	8	11	43	5

Sumber : Badan Pusat Statistik Kabupaten Lahat (Podes Diolah)

Source : BPS- Statistic of Lahat Regency

Table 4.28
Table

Jumlah Penderita Penyakit menurut Jenis Penyakit
Number of Sufferers by Kind of Diseases
Tahun / Years 2007

Jenis Penyakit <i>Kind of Diseases</i>	Diare	Demam Berdarah	Campak	ISPA
(1)	(2)	(3)	(4)	(5)
01. Ujung Alih	3	-	1	16
02. Lubuk Gelanggang	4	-	-	13
03. Ulak Mengkudu	6	-	2	20
04. Batu Pance	5	-	2	10
05. Aur Gading	5	-	-	7
06. Terusan Lama	3	-	1	16
07. Terusan Baru	4	-	-	13
08. Seguring Kecil	6	-	2	20
09. Rantau Tenang	5	-	2	10
10. Lampar Baru	5	-	-	7
11. Kemang Manis		-	2	12
12. Kupang	4	-	2	6
13. Mekar Jaya	6	-	-	7
14. Mekarti Jaya	4	-	-	9
15. Pancurmas Unit Jaya	3	-	3	10
16. Tg Kupang	5	-	-	5
17. Ps Tebing Tinggi	7	1	2	40

Sumber : Puskesmas

Source : Public Health Center

Lanjutan Table
Continued Table 4.28

Jenis Penyakit <i>Kind of Diseases</i>		Malaria	TBC	Gisi Buruk	Lainnya
(1)		(6)	(7)	(8)	(9)
01.	Ujung Alih	7	-	1	-
02.	Lubuk Gelanggang	9	-		-
03.	Ulak Mengkudu	5	-	1	-
04.	Batu Pance	6	-	3	-
05.	Aur Gading	8	-	1	-
06.	Terusan Lama	7	-	1	-
07.	Terusan Baru	9	-		-
08.	Seguring Kecil	5	-	1	-
09.	Rantau Tenang	6	-	3	-
10.	Lampar Baru	8	-	1	-
11.	Kemang Manis	7	-	4	-
12.	Kupang	6	-	3	-
13.	Mekar Jaya	5	-	1	-
14.	Mekarti Jaya	7	-	1	-
15.	Pancurmas Unit Jaya	-	-	-	-
16.	Tg Kupang	8	-	8	-
17.	Ps Tebing Tinggi	12	-	3	-

Sumber : Puskesmas

Source : *Public Health Center*

Lanjutan Table
Continued Table 4.28

Jenis Penyakit <i>Kind of Diseases</i>	Diare	Demam Berdarah	Campak	ISPA	
(1)	(2)	(3)	(4)	(5)	
18. Tg Makmur	5	-	1	14	
19. Lubuk Kelumpang	-	-	-	5	
20. Pajar Bakti	-	-	2	6	
21. Sugi Waras	-	-	-	10	
22. Batu Raja Baru	6	-	1	15	
23. Batu Raja Lama	8	-	-	30	
24. Kota Gading	5	-	-	36	
25. Sawah	5	-	1	13	
26. Tg Ning Simpang	8	-	2	20	
27. Tanjung Ning Jaya	7	-	2	10	
28. Tg Ning Lama	5	-	1	7	
29. Tg Ning Tengah	6	-	2	12	
30. Kebon	8	-	1	6	
31. Suka Kaya	7	-	1	7	
32. Taba	3	-	2	9	
33. Muara Saling	8	-	1	10	
34. Jaya Loka	7	-	2	25	
35. Tg Kupang Baru	5	-	1	15	
Jumlah / Total	2007	168	1	39	471

Sumber : Puskesmas

Source : Public Health Center

Lanjutan Table 4.28
Continued Table

Jenis Penyakit <i>Kind of Diseases</i>		Malaria	TBC	Gisi Buruk	Lainnya
(1)		(6)	(7)	(8)	(9)
18.	Tg Makmur	6	-	-	-
19.	Lubuk Kelumpang	7	-	-	-
20.	Pajar Bakti	8	-	-	-
21.	Sugi Waras	7	-	-	-
22.	Batu Raja Baru	6	-	1	-
23.	Batu Raja Lama	5	-	1	-
24.	Kota Gading	7	-	-	-
25.	Sawah	6	-	-	-
26.	Tg Ning Simpang	10	-	-	-
27.	Tanjung Ning Jaya	9	-	-	-
28.	Tg Ning Lama	7	-	-	-
29.	Tg Ning Tengah	6	-	-	-
30.	Kebon	8	-	-	-
31.	Suka Kaya	9	-	-	-
32.	Taba	10	-	-	-
33.	Muara Saling	9	-	-	-
34.	Jaya Loka	10	-	9	-
35.	Tg Kupang Baru	8	-	-	-
Jumlah / Total 2007		253	-	43	-

Sumber : Puskesmas

Source : Public Health Center

Table 4.29
Jumlah Bayi yang Mendapatkan Vaksinasi Menurut Jenisnya dan Desa
Table *Number of Infant Vaccinated by Kind and Villages*
Tahun / Years 2007

Desa <i>Villages</i>	BCG	DPT	Polio	Campak	Hepatitis
(1)	(2)	(3)	(4)	(5)	(6)
01. Ujung Alih	21	63	95	27	30
02. Lubuk Gelanggang	25	52	97	25	25
03. Ulak Mengkudu	31	92	102	32	35
04. Batu Pance	30	91	87	30	31
05. Aur Gading	25	81	97	25	34
06. Terusan Lama	20	53	80	21	25
07. Terusan Baru	21	52	95	23	27
08. Seguring Kecil	19	60	94	21	23
09. Rantau Tenang	24	78	122	27	36
10. Lampar Baru	31	92	102	32	35
11. Kemang Manis	22	79	98	22	34
12. Kupang	29	78	90	24	31
13. Mekar Jaya	25	67	77	24	30
14. Mekarti Jaya	18	56	69	24	31
15. Pancurmas Unit Jaya	25	67	77	24	30
16. Tg Kupang	22	83	102	28	26
17. Ps Tebing Tinggi	32	93	124	33	40

Sumber : Masing-masing Posyandu

Source : Each Posyandu

Lanjutan Table 4.29
Continued Table

Desa Villages	BCG	DPT	Polio	Campak	Hepatitis
(1)	(2)	(3)	(4)	(5)	(6)
18. Tg Makmur	26	56	128	18	31
19. Lubuk Kelumpang	36	72	108	26	36
20. Pajar Bakti	31	70	101	25	41
21. Sugi Waras	27	67	99	20	28
22. Batu Raja Baru	27	64	123	32	40
23. Batu Raja Lama	28	65	106	38	38
24. Kota Gading	51	85	117	29	42
25. Sawah	62	147	208	52	147
26. Tg Ning Simpang	41	122	150	43	122
27. Tanjung Ning Jaya	26	77	115	16	77
28. Tg Ning Lama	40	107	151	33	107
29. Tg Ning Tengah	52	128	176	46	128
30. Kebon	50	129	176	47	129
31. Suka Kaya	62	122	178	50	122
32. Taba	42	98	146	32	98
33. Muara Saling	81	172	255	72	172
34. Jaya Loka	20	75	102	33	37
35. Tg Kupang Baru	32	78	93	28	40
Jumlah / Total 2007	1154	2971	4140	1082	1958

Sumber : Masing-masing Posyandu

Source : Each Posyandu

Table 4.30 **Banyaknya PUS dan Peserta KB menurut Desa**
Number of PUS and Member of Current Users by Villages
Tahun / Years 2007

Desa <i>Villages</i>	PUS	Peserta KB
(1)	(2)	(3)
01. Ujung Alih	120	100
02. Lubuk Gelanggang	150	112
03. Ulak Mengkudu	150	70
04. Batu Pance	250	100
05. Aur Gading	185	159
06. Terusan Lama	170	135
07. Terusan Baru	448	315
08. Seguring Kecil	67	35
09. Rantau Tenang	298	106
10. Lampar Baru	150	100
11. Kemang Manis	118	90
12. Kupang	279	165
13. Mekar Jaya	169	102
14. Mekarti Jaya	73	51
15. Pancurmas Unit Iava	25	25
16. Tg Kupang	361	278
17. Ps Tebing Tinggi	671	521

Sumber : Badan Pusat Statistik Kabupaten Lahat (Podes Diolah)

Source : BPS- Statistic of Lahat Regency

Lanjutan Table 4.30
Continued Table

Desa Villages	PUS	Peserta KB
(1)	(2)	(3)
18. Tg Makmur	73	42
19. Lubuk Kelumpang	190	162
20. Pajar Bakti	50	50
21. Sugi Waras	117	110
22. Batu Raja Baru	245	24
23. Batu Raja Lama	200	175
24. Kota Gading	58	32
25. Sawah	134	90
26. Tg Ning Simpang	138	97
27. Tanjung Ning Jaya	60	25
28. Tg Ning Lama	124	110
29. Tg Ning Tengah	97	81
30. Kebon	210	175
31. Suka Kaya	285	120
32. Taba	61	50
33. Muara Saling	304	261
34. Jaya Loka	627	419
35. Tg Kupang Baru	135	120
Jumlah / Total 2007	6792	4607

Sumber : Badan Pusat Statistik Kabupaten Lahat (Podes Diolah)

Source : BPS- Statistic of Lahat Regency

Tabel 4.31
Table

Banyaknya Tempat Peribadatan menurut Agama
Number of Religious Worship Facility by Religion
Tahun / Years 2007

Desa <i>Disatrics</i>	Masjid/ Mushola <i>Mosque</i>	Gereja <i>Church</i>	Pura <i>Temple</i>	Wihara <i>Temple</i>
(1)	(2)	(3)	(4)	(5)
01. Ujung Alih	1	-	-	-
02. Lubuk Gelanggang	1	-	-	-
03. Ulak Mengkudu	1	-	-	-
04. Batu Pance	1	-	-	-
05. Aur Gading	1	-	-	-
06. Terusan Lama	1	-	-	-
07. Terusan Baru	1	-	-	-
08. Seguring Kecil	1	-	-	-
09. Rantau Tenang	1	-	-	-
10. Lampar Baru	1	-	-	-
11. Kemang Manis	1	-	-	-
12. Kupang	2	-	-	-
13. Mekar Jaya	4	-	-	-
14. Mekarti Jaya	4	-	-	-
15. Pancurmas Unit Jaya	2	-	-	-
16. Tg Kupang	9	1	-	-
17. Ps Tebing Tinggi	9	1	-	-

Sumber : Badan Pusat Statistik Kabupaten Lahat (Podes Diolah)

Source : BPS- *Statistic of Lahat Regency*

Lanjutan Table 4.31
Continued Table

Desa <i>Disatrics</i>	Masjid/ Mushola <i>Mosque</i>	Gereja <i>Church</i>	Pura <i>Temple</i>	Wihara <i>Temple</i>
(1)	(2)	(3)	(4)	(5)
18. Tg Makmur	1	-	-	-
19. Lubuk Kelumpang	3	-	-	-
20. Pajar Bakti	1	-	-	-
21. Sugi Waras	2	-	-	-
22. Batu Raja Baru	2	-	-	-
23. Batu Raja Lama	2	-	-	-
24. Kota Gading	1	-	-	-
25. Sawah	2	-	-	-
26. Tg Ning Simpang	2	-	-	-
27. Tanjung Ning Jaya	1	-	-	-
28. Tg Ning Lama	1	-	-	-
29. Tg Ning Tengah	2	-	-	-
30. Kebon	2	-	-	-
31. Suka Kaya	2	-	-	-
32. Taba	1	-	-	-
33. Muara Saling	4	-	-	-
34. Jaya Loka	8	-	-	-
35. Tg Kupang Baru	5	-	-	-
Jumlah / Total 2007	83	2	-	-

Sumber : Badan Pusat Statistik Kabupaten Lahat (Podes Diolah)

Source : BPS- *Statistic of Lahat Regency*

Tabel 4.32 Banyaknya Jemaah Haji yang Diberangkatkan menurut Desa dan Jenis Kelamin
Table 4.32 Number of Moslem Pilgrims Departed by District and Sex
Tahun / Years 2007

Desa <i>District</i>	Jemaah Haji / Moslem Pilgrims		Jumlah <i>Total</i>
	Pria / Male	Wanita / Female	
(1)	(2)	(3)	(4)
01. Ujung Alih	1	1	2
02. Lubuk Gelanggang	-	-	-
03. Ulak Mengkudu	-	-	-
04. Batu Pance	-	-	-
05. Aur Gading	-	-	-
06. Terusan Lama	-	-	-
07. Terusan Baru	-	1	1
08. Seguring Kecil	-	-	-
09. Rantau Tenang	1	-	1
10. Lampar Baru	-	-	-
11. Kemang Manis	-	-	-
12. Kupang	-	-	-
13. Mekar Jaya	-	-	-
14. Mekarti Jaya	-	1	1
15. Pancurmas Unit Jaya	-	-	-
16. Tg Kupang	-	-	-
17. Ps Tebing Tinggi	2	2	4

Sumber : Kepala Desa

Source :

Lanjutan Table 4.32
Continued Table

Desa <i>District</i>	Jemaah Haji / Moslem Pilgrims		Jumlah <i>Total</i>
	Pria / Male	Wanita / Female	
(1)	(2)	(3)	(4)
18. Tg Makmur	-	-	-
19. Lubuk Kelumpang	-	-	-
20. Pajar Bakti	-	-	-
21. Sugi Waras	-	-	-
22. Batu Raja Baru	-	-	-
23. Batu Raja Lama	-	-	-
24. Kota Gading	-	-	-
25. Sawah	-	-	-
26. Tg Ning Simpang	1	-	1
27. Tanjung Ning Jaya	-	-	-
28. Tg Ning Lama	-	-	-
29. Tg Ning Tengah	-	-	-
30. Kebon	-	-	-
31. Suka Kaya	-	-	-
32. Taba	-	-	-
33. Muara Saling	1	-	1
34. Jaya Loka	1	2	3
35. Tg Kupang Baru	-	-	-
Jumlah / Total 2007	7	7	14

Sumber : Kepala Desa
Source :

Tabel 4.33
Table

**Banyaknya Jemaah Haji yang Diberangkatkan menurut
Desa dan Jenis Pekerjaan**

*Number of Moslem Pilgrims Departed
by District and Type of Working
Tahun / Years 2007*

Desa <i>District</i>	PNS <i>Civil Servant</i>	TNI / Polri <i>Army / Police</i>	Dagang <i>Merchant</i>	Petani <i>Farmer</i>	Lain- nya <i>Others</i>
(1)	(2)	(3)	(4)	(5)	(9)
01. Ujung Alih	2	-	-	-	-
02. Lubuk Gelanggang	-	-	-	-	-
03. Ulak Mengkudu	-	-	-	-	-
04. Batu Pance	-	-	-	-	-
05. Aur Gading	-	-	-	-	-
06. Terusan Lama	-	-	-	-	-
07. Terusan Baru	-	-	-	1	-
08. Seguring Kecil	-	-	-	-	-
09. Rantau Tenang	-	-	-	-	1
10. Lampar Baru	-	-	-	-	-
11. Kemang Manis	-	-	-	-	-
12. Kupang	-	-	-	-	-
13. Mekar Jaya	-	-	-	-	-
14. Mekarti Jaya	-	-	1	-	-
15. Pancurmas Unit Jaya	-	-	-	-	-
16. Tg Kupang	-	-	-	-	-
17. Ps Tebing Tinggi	-	-	3	-	1

Sumber : Kepala Desa

Source :

Lanjutan Table 4.33
Continued Table

Desa <i>District</i>	PNS <i>Civil</i> <i>Servant</i>	TNI / Polri <i>Army /</i> <i>Police</i>	Dagang <i>Merchant</i>	Petani <i>Farmer</i>	Lain- nya <i>Others</i>
(1)	(2)	(3)	(4)	(5)	(9)
18. Tg Makmur	-	-	-	-	-
19. Lubuk Kelumpang	-	-	-	-	-
20. Pajar Bakti	-	-	-	-	-
21. Sugi Waras	-	-	-	-	-
22. Batu Raja Baru	-	-	-	-	-
23. Batu Raja Lama	-	-	-	-	-
24. Kota Gading	-	-	-	-	-
25. Sawah	-	-	-	-	-
26. Tg Ning Simpang	-	-	-	1	-
27. Tanjung Ning Jaya	-	-	-	-	-
28. Tg Ning Lama	-	-	-	-	-
29. Tg Ning Tengah	-	-	-	-	-
30. Kebon	-	-	-	-	-
31. Suka Kaya	-	-	-	-	-
32. Taba	-	-	-	-	-
33. Muara Saling	-	-	-	1	-
34. Jaya Loka	-	-	-	-	3
35. Tg Kupang Baru	-	-	-	-	-
Jumlah / Total 2007	2	-	4	3	5

Sumber : Kepala Desa

Source :

Tabel 4.34
Table

Banyaknya Penderita Cacat menurut Jenisnya
Number of Handicapped by Type
Tahun / Years 2007

Desa <i>Villages</i>	Tuna Netra <i>Blind</i>	Tuna Rungu/ Tuna Wicara <i>Deaf / Mute</i>	Cacat Tubuh <i>Physical Handicap</i>	Cacat Mental <i>Mental Handicap</i>	Ex Penyakit Kronis <i>Ex Chronically Sick</i>
(1)	(2)	(3)	(4)	(5)	(6)
01. Ujung Alih	1	5	2	-	-
02. Lubuk Gelanggang	-	1	1	-	-
03. Ulak Mengkudu	1	2	5	2	-
04. Batu Pance	5	4	4	3	-
05. Aur Gading	2	-	3	2	-
06. Terusan Lama	-	11	1	-	-
07. Terusan Baru	-	12	-	3	-
08. Seguring Kecil	-	3	3	-	-
09. Rantau Tenang	1	6	3	2	-
10. Lampar Baru	1	1	2	-	-
11. Kemang Manis	1	6	2	-	-
12. Kupang	1	2	1	1	-
13. Mekar Jaya	1	7	2	7	-
14. Mekarti Jaya	-	-	-	1	-
15. Pancurmas Unit Jaya	2	1	-	-	-
16. Tg Kupang	2	1	4	1	-
17. Ps Tebing Tinggi	6	28	11	10	-

Sumber : Badan Pusat Statistik Kabupaten Lahat (Podes Diolah)

Source : BPS- Statistic of Lahat Regency

Tebing Tinggi Dalam Angka 2007/2008

Lanjutan Table 4.34
Continued Table

Desa <i>Villages</i>	Tuna Netra <i>Blind</i>	Tuna Rungu/ Tuna Wicara <i>Deaf / Mute</i>	Cacat Tubuh <i>Physical Handicap</i>	Cacat Mental <i>Mental Handicap</i>	Ex Penyakit Kronis <i>Ex Chronically Sick</i>
(1)	(2)	(3)	(4)	(5)	(6)
18. Tg Makmur	7	3	1	1	-
19. Lubuk Kelumpang	1	6	2	2	1
20. Pajar Bakti	2	4	-	-	-
21. Sugi Waras	1	3	1	1	-
22. Batu Raja Baru	1	5	-	3	-
23. Batu Raja Lama	3	7	-	3	1
24. Kota Gading	-	4	-	2	-
25. Sawah	-	1	1	3	-
26. Tg Ning Simpang	4	7	3	1	-
27. Tanjung Ning Jaya	1	1	2	-	-
28. Tg Ning Lama	-	2	1	-	-
29. Tg Ning Tengah	-	-	-	2	-
30. Kebon	2	-	-	-	-
31. Suka Kaya	2	3	2	2	-
32. Taba	1	3	2	1	-
33. Muara Saling	2	11	8	10	1
34. Jaya Loka	-	-	3	1	-
35. Tg Kupang Baru	3	5	-	1	1
Jumlah / Total 2007	54	155	70	65	4

Sumber : Badan Pusat Statistik Kabupaten Lahat (Podes Diolah)

Source : BPS- Statistic of Lahat Regency

Tabel 4.35 Banyaknya Panti Asuhan dan Jumlah Anak yang Diasuh
Table 4.35 *Number of Orphanages and Total Guaranteed Child*
Tahun / Years 2007

Nama Panti Asuhan <i>Orphanages</i>	Jumlah Anak yang Diasuh <i>Guaranteed Child</i>		
	Laki-laki <i>Male</i>	Perempuan <i>Female</i>	Jumlah / <i>Total</i>
(1)	(2)	(3)	(4)
Nihil			

Sumber : Masing-masing Pemerintahan Desa
Source : Each of Villages Government

Tabel 4.36 Banyaknya Kejadian Bencana Alam menurut Jenis Bencana
Table 4.36 *Number of natural Disaster by Kind of Disaster*
Tahun / Years 2007

Desa <i>Villages</i>	Ban- jir <i>Flood</i>	Keba- karan <i>Fire</i>	Angin Topan <i>Hurri- cane</i>	Tanah Longsor <i>Land Slide</i>	Gempa Bumi <i>Earth Quake</i>	Lain- nya <i>Others</i>
(1)	(2)	(3)	(4)	(5)	(6)	(7)
01. Ujung Alih	-	-	-	-	-	-
02. Lubuk Gelanggang	-	-	-	-	-	-
03. Ulak Mengkudu	-	-	-	-	-	-
04. Batu Pance	-	1	-	-	-	-
05. Aur Gading	-	-	-	-	-	-
06. Terusan Lama	-	-	-	-	-	-
07. Terusan Baru	-	-	-	-	-	-
08. Seguring Kecil	-	-	-	-	-	-
09. Rantau Tenang	-	1	-	-	-	-
10. Lampar Baru	-	-	-	-	-	-
11. Kemang Manis	-	-	-	-	-	-
12. Kupang	-	-	-	-	-	-
13. Mekar Jaya	-	-	-	-	-	-
14. Mekarti Jaya	-	-	-	-	-	-
15. Pancurmas Unit Java	-	-	1	-	-	-
16. Tg Kupang	-	-	-	-	-	-
17. Ps Tebing Tinggi	-	-	-	-	-	-

Sumber : Badan Pusat Statistik Kabupaten Lahat (Podes Diolah)

Source : BPS- Statistic of Lahat Regency

Lanjutan Table 4.36
Continued Table

Desa <i>Villages</i>	Ban- jir <i>Flood</i>	Keba- karan <i>Fire</i>	Angin Topan <i>Hurri- canes</i>	Tanah Longsor <i>Land Slide</i>	Gempa Bumi <i>Earth Quake</i>	Lain- nya <i>Others</i>
(1)	(2)	(3)	(4)	(5)	(6)	(7)
18. Tg Makmur	-	-	-	-	-	-
19. Lubuk Kelumpang	-	-	-	-	-	-
20. Pajar Bakti	-	-	-	-	-	-
21. Sugi Waras	-	-	-	-	-	-
22. Batu Raja Baru	-	-	-	-	-	-
23. Batu Raja Lama	-	-	-	-	-	-
24. Kota Gading	-	-	-	-	-	-
25. Sawah	-	-	-	-	-	-
26. Tg Ning Simpang	-	-	-	-	-	-
27. Tanjung Ning Jaya	-	-	-	-	-	-
28. Tg Ning Lama	-	-	-	-	-	-
29. Tg Ning Tengah	-	-	-	-	-	-
30. Kebon	-	-	-	-	-	-
31. Suka Kaya	-	-	-	-	-	-
32. Taba	-	-	-	-	-	-
33. Muara Saling	-	-	-	-	-	-
34. Jaya Loka	-	-	-	-	-	-
35. Tg Kupang Baru	-	-	-	-	-	-
Jumlah / Total 2007	-	2	1	-	-	-

Sumber : Badan Pusat Statistik Kabupaten Lahat (Podes Diolah)

Source : BPS- *Statistic of Lahat Regency*

Tabel 4.37
Table

Banyaknya Kejadian Kejahatan menurut Jenisnya
Number of natural Disaster by Kind of Disaster
Tahun / Years 2007

	Desa <i>Villages</i>	Penganiyaan		Perampokan <i>Seize</i>	Perkosaan <i>Rape</i>	Pembunuhan <i>Kill</i>	Lainnya <i>Others</i>
		<i>Oppression</i>	Pencurian <i>Robbery</i>				
	(1)	(2)	(3)	(4)	(5)	(6)	(7)
01.	Ujung Alih	-	2	-	-	-	-
02.	Lubuk Gelanggang	-	3	-	-	-	-
03.	Ulak Mengkudu	-	-	-	-	-	-
04.	Batu Pance	-	-	-	-	-	-
05.	Aur Gading	-	-	-	-	-	-
06.	Terusan Lama	-	1	-	-	-	-
07.	Terusan Baru	-	1	-	-	-	-
08.	Seguring Kecil	-	-	-	-	-	-
09.	Rantau Tenang	-	1	-	-	-	-
10.	Lampar Baru	-	2	-	-	-	-
11.	Kemang Manis	-	1	-	-	-	-
12.	Kupang	-	2	-	-	-	-
13.	Mekar Jaya	-	1	-	-	-	-
14.	Mekarti Jaya	-	2	1	-	1	1
15.	Pancurmas Unit Java	-	1	-	-	-	-
16.	Tg Kupang	-	2	-	-	-	1
17.	Ps Tebing Tinggi	-	2	2	1	1	-

Sumber : Badan Pusat Statistik Kabupaten Lahat (Podes Diolah)

Source : BPS- Statistic of Lahat Regency

Lanjutan Table 4.37
Continued Table

Desa Villages	Pengani- yaan Oppressi	Pencurian Robbery	Perampo- kan Seize	Perkosaan Rape	Pembunu- han Kill	Lainnya Others
(1)	(2)	(3)	(4)	(5)	(6)	(7)
18. Tg Makmur	-	1	-	-	-	-
19. Lubuk Kelumpang	-	-	-	-	-	-
20. Pajar Bakti	-	1	-	-	-	-
21. Sugi Waras	-	-	-	-	-	-
22. Batu Raja Baru	-	1	1	-	-	-
23. Batu Raja Lama	-	-	-	-	-	-
24. Kota Gading	-	1	-	-	-	1
25. Sawah	-	-	-	-	-	-
26. Tg Ning Simpang	-	1	-	-	-	-
27. Tanjung Ning Jaya	-	1	-	-	-	-
28. Tg Ning Lama	-	1	-	-	1	-
29. Tg Ning Tengah	-	-	-	-	-	-
30. Kebon	-	-	-	-	-	-
31. Suka Kaya	-	-	-	-	-	-
32. Taba	-	-	-	-	-	-
33. Muara Saling	-	1	-	1	-	-
34. Jaya Loka	-	2	-	-	-	-
35. Tg Kupang Baru	-	-	1	-	-	-
Jumlah / Total 2007	-	31	5	2	3	3

Sumber : Badan Pusat Statistik Kabupaten Lahat (Podes Diolah)

Source : BPS- Statistic of Lahat Regency

Tabel 4.38
Table

Banyaknya Karang Taruna menurut Klasifikasinya
Number of Youth Association by Classification and District
Tahun / Years 2007

Desa <i>Villages</i>	Klasifikasi Karang Taruna / <i>Classification</i>			
	Tumbuh <i>Increasing</i>	Berkembang <i>Developing</i>	Maju <i>Forward</i>	Percontohan <i>Model</i>
(1)	(2)	(3)	(4)	(5)
01. Ujung Alih	-	1	-	-
02. Lubuk Gelanggang	-	1	-	-
03. Ulak Mengkudu	-	1	-	-
04. Batu Pance	-	1	-	-
05. Aur Gading	-	1	-	-
06. Terusan Lama	-	1	-	-
07. Terusan Baru	-	1	-	-
08. Seguring Kecil	-	1	-	-
09. Rantau Tenang	-	1	-	-
10. Lampar Baru	-	1	-	-
11. Kemang Manis	-	1	-	-
12. Kupang	-	1	-	-
13. Mekar Jaya	-	1	-	-
14. Mekarti Jaya	-	1	-	-
15. Pancurmas Unit <i>Iava</i>	-	1	-	-
16. Tg Kupang	-	1	-	-
17. Ps Tebing Tinggi	-	1	-	-

Sumber : Kepala Desa

Source :

Lanjutan Table 4.38
Continued Table

Desa <i>Villages</i>	Klasifikasi Karang Taruna / <i>Classification</i>			
	Tumbuh <i>Increasing</i>	Berkembang <i>Developing</i>	Maju <i>Forward</i>	Percontohan <i>Model</i>
(1)	(2)	(3)	(4)	(5)
18. Tg Makmur	-	1	-	-
19. Lubuk Kelumpang	-	1	-	-
20. Pajar Bakti	-	1	-	-
21. Sugi Waras	-	1	-	-
22. Batu Raja Baru	-	1	-	-
23. Batu Raja Lama	-	1	-	-
24. Kota Gading	-	1	-	-
25. Sawah	-	1	-	-
26. Tg Ning Simpang	-	1	-	-
27. Tanjung Ning Jaya	-	1	-	-
28. Tg Ning Lama	-	1	-	-
29. Tg Ning Tengah	-	-	-	-
30. Kebon	-	1	-	-
31. Suka Kaya	-	1	-	-
32. Taba	-	1	-	-
33. Muara Saling	-	1	-	-
34. Jaya Loka	-	1	-	-
35. Tg Kupang Baru	-	1	-	-
Jumlah / Total 2007	-	34	-	-

Sumber : Kepala Desa

Source :

**Banyaknya Keluarga Miskin yang Mendapat
Pelayanan/Bantuan Kesejahteraan Sosial menurut
Jenisnya dan Desa**

Tabel 4.39

Table

*Number of Poor Family to Gets Creation and Social Servant
by Kind and Villages
Tahun / Years 2007*

Desa Villages		BLT	ASKESKIN	RASKIN
(1)		(2)	(3)	(4)
01.	Ujung Alih	108	30	108
02.	Lubuk Gelanggang	118	10	118
03.	Ulak Mengkudu	113	-	113
04.	Batu Pance	115	30	115
05.	Aur Gading	106	20	106
06.	Terusan Lama	78	15	78
07.	Terusan Baru	123	30	123
08.	Seguring Kecil	73	50	73
09.	Rantau Tenang	232	-	232
10.	Lampar Baru	60	25	60
11.	Kemang Manis	109	-	109
12.	Kupang	160	3	160
13.	Mekar Jaya	139	150	139
14.	Mekarti Jaya	93	30	93
15.	Pancurmas Unit Jaya	60	75	60
16.	Tg Kupang	361	45	361
17.	Ps Tebing Tinggi	642	312	642

Sumber : Badan Pusat Statistik Kabupaten Lahat

Source : BPS- Statistic of Lahat Regency

Lanjutan Table 4.39
Continued Table

Desa <i>Villages</i>	BLT	ASKESKIN	RASKIN
(1)	(2)	(3)	(4)
18. Tg Makmur	156	47	156
19. Lubuk Kelumpang	102	20	102
20. Pajar Bakti	145	140	145
21. Sugi Waras	113	57	113
22. Batu Raja Baru	192	162	192
23. Batu Raja La ma	222	278	222
24. Kota Gading	148	47	148
25. Sawah	100	10	100
26. Tg Ning Simpang	189	141	189
27. Tanjung Ning Jaya	95	16	95
28. Tg Ning Lama	64	31	64
29. Tg Ning Tengah	133	105	133
30. Kebon	116	33	116
31. Suka Kaya	102	83	102
32. Taba	168	-	168
33. Muara Saling	321	210	321
34. Jaya Loka	702	103	702
35. Tg Kupang Baru	264	-	264
Jumlah/ Total 2007	6022	2308	6022

Sumber : Badan Pusat Statistik Kabupaten Lahat
Source : BPS- Statistic of Lahat Regency

Tabel 4.40
Table

Banyaknya Fasilitas Olah Raga menurut Desa Tahun / Years 2007

Desa <i>Villages</i>	Sepak bola	Volly	Tennis Meja	Bulu Tangkis
(1)	(2)	(3)	(4)	(5)
01. Ujung Alih	1	1	-	1
02. Lubuk Gelanggang	-	1	1	1
03. Ulak Mengkudu	-	1	-	-
04. Batu Pance	-	1	-	-
05. Aur Gading	-	1	1	1
06. Terusan Lama	1	1	-	-
07. Terusan Baru	1	1	-	1
08. Seguring Kecil	-	1	-	1
09. Rantau Tenang	1	1	1	-
10. Lampar Baru	-	1	-	-
11. Kemang Manis	-	1	-	1
12. Kupang	1	1	-	-
13. Mekar Jaya	-	2	1	1
14. Mekarti Jaya	1	1	-	1
15. Pancurmas Unit Iava	-	1	1	1
16. Tg Kupang	-	1	-	1
17. Ps Tebing Tinggi	-	2	3	2

Sumber : Badan Pusat Statistik Kabupaten Lahat (Podes Diolah)

Source : BPS- *Statistic of Lahat Regency*

Lanjutan Table 4.40
Continued Table

Desa Villages	Sepak bola	Volly	Tennis Meja	Bulu Tangkis
(1)	(2)	(3)	(4)	(5)
18. Tg Makmur	-	-	1	-
19. Lubuk Kelumpang	-	-	-	-
20. Pajar Bakti	1	1	1	1
21. Sugi Waras	1	1	1	1
22. Batu Raja Baru	1	2	-	1
23. Batu Raja Lama	-	1	1	1
24. Kota Gading	-	1	1	1
25. Sawah	-	1	1	1
26. Tg Ning Simpang	1	1	1	1
27. Tanjung Ning Jaya	-	1	-	1
28. Tg Ning Lama	-	1	1	-
29. Tg Ning Tengah	-	1	1	1
30. Kebon	1	1	-	1
31. Suka Kaya	1	1	-	1
32. Taba	1	1	-	-
33. Muara Saling	1	3	2	2
34. Jaya Loka	1	2	3	2
35. Tg Kupang Baru	-	2	-	1
Jumlah / Total 2007	15	40	22	28

Sumber : Badan Pusat Statistik Kabupaten Lahat (Podes Diolah)

Source : BPS- Statistic of Lahat Regency

Tabel 4.41
Table

Banyaknya Organisasi Kemasyarakatan menurut Jenisnya dan Desa Tahun / Years 2007

Desa <i>Villages</i>	Kelompok Pengajian	Kelompok Kebaktian	Persatuan Kematian	LSM
(1)	(2)	(3)	(4)	(5)
01. Ujung Alih	1	-	1	-
02. Lubuk Gelanggang	1	-	1	-
03. Ulak Mengkudu	1	-	-	-
04. Batu Pance	1	-	1	-
05. Aur Gading	1	-	1	-
06. Terusan Lama	1	-	1	-
07. Terusan Baru	1	-	1	-
08. Seguring Kecil	1	-	-	-
09. Rantau Tenang	1	-	-	-
10. Lampar Baru	1	-	1	-
11. Kemang Manis	1	-	-	-
12. Kupang	1	-	1	-
13. Mekar Jaya	1	-	1	-
14. Mekarti Jaya	1	-	1	-
15. Pancurmas Unit Java	1	-	1	-
16. Tg Kupang	2	-	1	-
17. Ps Tebing Tinggi	4	1	3	2

Sumber : Badan Pusat Statistik Kabupaten Lahat (Podes Diolah)

Source : BPS- *Statistic of Lahat Regency*

Lanjutan Table 4.41
Continued Table

Desa <i>Villages</i>	Kelompok Pengajian	Kelompok Kebaktian	Persatuan Kematian	LSM
(1)	(2)	(3)	(4)	(5)
18. Tg Makmur	1	-	-	-
19. Lubuk Kelumpang	-	-	1	-
20. Pajar Bakti	1	-	-	-
21. Sugi Waras	1	-	-	-
22. Batu Raja Baru	-	-	-	-
23. Batu Raja Lama	1	-	-	-
24. Kota Gading	1	-	-	-
25. Sawah	1	-	1	-
26. Tg Ning Simpang	1	-	1	-
27. Tanjung Ning Jaya	1	-	1	-
28. Tg Ning Lama	1	-	1	-
29. Tg Ning Tengah	1	-	1	-
30. Kebon	1	-	1	1
31. Suka Kaya	-	-	-	-
32. Taba	-	-	-	-
33. Muara Saling	2	-	-	-
34. Jaya Loka	3	1	2	1
35. Tg Kupang Baru	-	-	-	-
Jumlah / Total 2007	37	2	24	4

Sumber : Badan Pusat Statistik Kabupaten Lahat (Podes Diolah)

Source : BPS- Statistic of Lahat Regency

Tabel 4.42
Table

Keperluan Air Minum/Memasak Sebagian Besar Masyarakat menurut Sumbernya Tahun / Years 2007

Desa Villages	PAM	Sumur	Mata Air	Sungai
(1)	(2)	(3)	(4)	(5)
01. Ujung Alih	-	-	V	-
02. Lubuk Gelanggang	-	V	-	-
03. Ulak Mengkudu	-	-	V	-
04. Batu Pance	-	V	-	-
05. Aur Gading	-	V	-	-
06. Terusan Lama	-	V	-	-
07. Terusan Baru	-	V	-	-
08. Seguring Kecil	-	V	-	-
09. Rantau Tenang	-	V	-	-
10. Lampar Baru	-	V	-	-
11. Kemang Manis	-	V	-	-
12. Kupang	-	V	-	-
13. Mekar Jaya	-	V	-	-
14. Mekarti Jaya	-	V	-	-
15. Pancurmas Unit Java	-	V	-	-
16. Tg Kupang	-	V	-	-
17. Ps Tebing Tinggi	-	V	-	-

Sumber : Badan Pusat Statistik Kabupaten Lahat (Podes Diolah)

Source : BPS- Statistic of Lahat Regency

Lanjutan Table 4.42
Continued Table

Desa <i>Villages</i>	PAM	Sumur	Mata Air	Sungai
(1)	(2)	(3)	(4)	(5)
18. Tg Makmur	-	V	-	-
19. Lubuk Kelumpang	-	V	-	-
20. Pajar Bakti	-	V	-	-
21. Sugi Waras	-	V	-	-
22. Batu Raja Baru	-	V	-	-
23. Batu Raja Lama	-	V	-	-
24. Kota Gading	-	V	-	-
25. Sawah	-	V	-	-
26. Tg Ning Simpang	-	V	-	-
27. Tanjung Ning Jaya	-	-	-	V
28. Tg Ning Lama	-	V	-	-
29. Tg Ning Tengah	-	V	-	-
30. Kebon	-	V	-	-
31. Suka Kaya	-	V	-	-
32. Taba	-	V	-	-
33. Muara Saling	-	V	-	-
34. Jaya Loka	-	V	-	-
35. Tg Kupang Baru	-	V	-	-

Sumber : Badan Pusat Statistik Kabupaten Lahat (Podes Diolah)

Source : BPS- *Statistic of Lahat Regency*

**Tempat Buang Air Besar Sebagian Besar Rumah Tangga
di Kecamatan Tebing Tinggi
Tahun / Years 2007/2008**

Tabel 4.43
Table

Desa <i>Villages</i>	Jamban Sendiri	Jamban Bersama	Jamban Umum	Bukan Jamban/ Sungai
(1)	(2)	(3)	(4)	(5)
01. Ujung Alih	-	-	-	V
02. Lubuk Gelanggang	-	-	-	V
03. Ulak Mengkudu	-	-	-	V
04. Batu Pance	-	V	-	-
05. Aur Gading	V	-	-	-
06. Terusan Lama	-	-	-	V
07. Terusan Baru	V	-	-	-
08. Seguring Kecil	-	-	-	V
09. Rantau Tenang	-	-	-	V
10. Lampar Baru	V	-	-	-
11. Kemang Manis	-	-	-	V
12. Kupang	V	-	-	-
13. Mekar Jaya	V	-	-	-
14. Mekarti Jaya	V	-	-	-
15. Pancurmas Unit Java	V	-	-	-
16. Tg Kupang	V	-	-	-
17. Ps Tebing Tinggi	V	-	-	-

Sumber : Badan Pusat Statistik Kabupaten Lahat (Podes Diolah)

Source : BPS- *Statistic of Lahat Regency*

Lanjutan Table 4.43
Continued Table

Desa Villages	Jamban Sendiri	Jamban Bersama	Jamban Umum	Bukan Jamban/ Sungai
(1)	(2)	(3)	(4)	(5)
18. Tg Makmur	-	-	-	V
19. Lubuk Kelumpang	V	-	-	V
20. Pajar Bakti	V	-	-	-
21. Sugi Waras	-	-	-	V
22. Batu Raja Baru	V	-	-	-
23. Batu Raja Lama	V	-	-	-
24. Kota Gading	V	-	-	-
25. Sawah	-	-	-	V
26. Tg Ning Simpang	-	-	-	V
27. Tanjung Ning Jaya	-	-	-	V
28. Tg Ning Lama	-	-	-	V
29. Tg Ning Tengah	-	-	V	-
30. Kebon	-	-	-	V
31. Suka Kaya	-	-	-	V
32. Taba	-	-	V	-
33. Muara Saling	V	-	-	-
34. Jaya Loka	V	-	-	-
35. Tg Kupang Baru	-	-	-	V

Sumber : Badan Pusat Statistik Kabupaten Lahat (Podes Diolah)

Source : BPS- Statistic of Lahat Regency

Bab V

PERTANIAN
Agriculture

<http://emangka.ips.gri>

V. PERTANIAN *Agriculture*

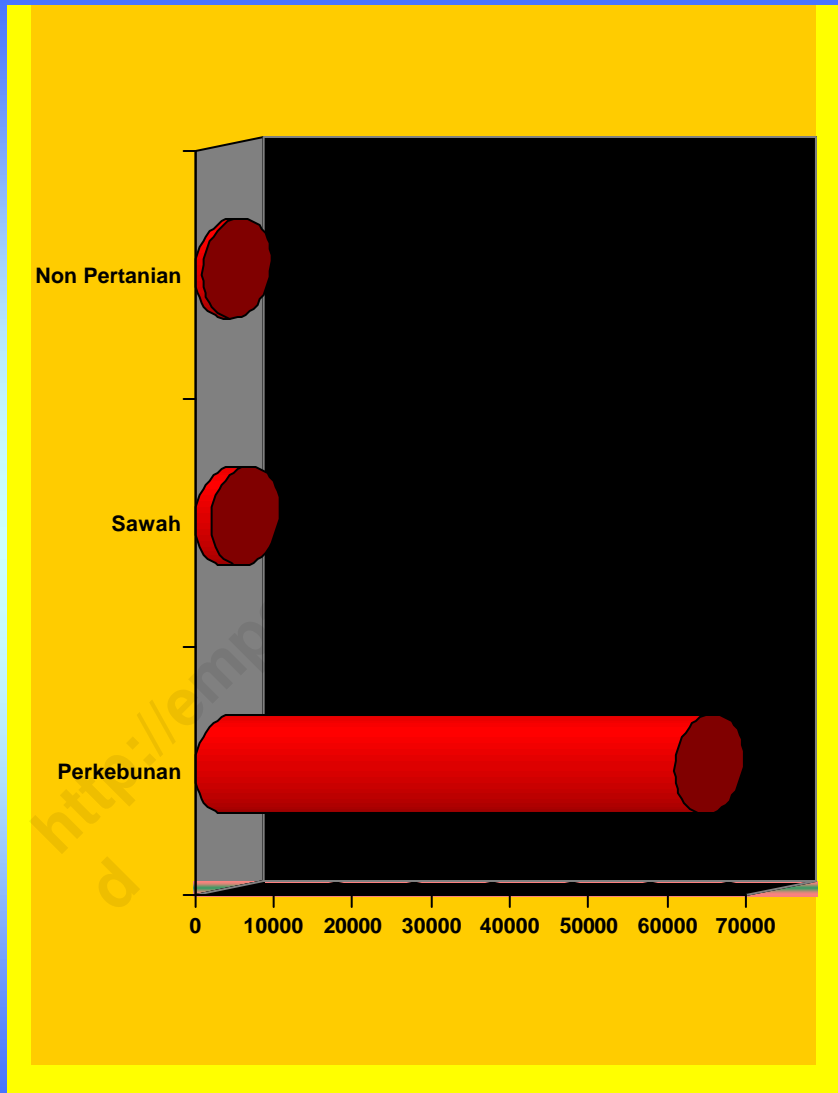
Pembangunan di bidang perekonomian yang dilakukan pemerintah dalam tahapan pembangunan yang telah dilaksanakan, diarahkan pada sektor industri dengan didukung oleh sektor pertanian yang tangguh. Perkembangan di sektor pertanian menjadi lebih penting lagi disebabkan jumlah penduduk yang berusaha di bidang pertanian masih sangat besar. Gambaran mengenai keadaan pertanian di Kecamatan Tebing Tinggi yang menyangkut luas lahan yang digunakan, luas panen serta produksinya disajikan pada bab ini.

Dalam Tabel 5.1 mengenai luas wilayah menurut penggunaan lahan menunjukkan bahwa luas lahan sawah di Kecamatan Tebing Tinggi sebesar 2.047 ha dimana 720 ha beririgasi teknis, 532 ha beririgasi non teknis dan 795 belum berpengairan, sedangkan luas perkebunan sebesar 60.909 ha, dan luas lahan non pertanian sebesar 914 ha.

Jenis tanaman pangan yang dicakup dalam sajian ini hanya meliputi tanaman padi sawah, karena beberapa komoditi yang lainnya sampai buku ini diterbitkan belum tersedia datanya.

Tahun 2007 produksi tanaman bahan makanan padi di kecamatan Tebing Tinggi mencapai 7.619,7 ton dengan luas panen 2.195 ha, dimana produksi terbesar ada di Desa Rantau Tenang yaitu sebesar 854,0 ton. Populasi ternak dan perikanan sampai publikasi ini diterbitkan belum tersedia datanya.

Gambar	5.1	Luas Kecamatan Menurut Penggunaan Lahan
<i>Figur</i>		<i>Districts Area by Utilization</i>



**Luas Desa Menurut Penggunaan Lahan di Kecamatan
Tebing Tinggi**

Tabel 5.1

Table

*Villages Area by Utilization in Tebing Tinggi District
Tahun / Year 2007*

Desa Villages	Lahan Sawah Witland	Lahan Perkebunan Non Witland	Lahan Non Pertanian	Jumlah /Total
(1)	(2)	(3)	(4)	(5)
01. Ujung Alih	-	1206	100	1306
02. Lubuk Gelanggang	-	1952	30	1982
03. Ulak Mengkudu	2	2493	5	2500
04. Batu Pance	75	1544	12	1631
05. Aur Gading	2	2096	2	2100
06. Terusan Lama	85	1905	10	2000
07. Terusan Baru	250	300	51	601
08. Seguring Kecil	33	1355	7	1395
09. Rantau Tenang	80	2010	10	2100
10. Lampar Baru	75	620	5	700
11. Kemang Manis	10	324	5	339
12. Kupang	70	230	25	325
13. Mekar Jaya	-	2460	40	2500
14. Mekarti Jaya	1	474	25	500
15. Pancurmas Unit Jaya	-	560	40	600
16. Tg Kupang	20	3123	57	3200
17. Ps Tebing Tinggi	20	325	45	390

Lanjutan Tabel 5.1
Continued Table

Desa <i>Villages</i>	Lahan Sawah <i>Witland</i>	Lahan Perkebunan <i>Non Witland</i>	Lahan Non Pertanian	Jumlah <i>/Total</i>
(1)	(2)	(3)	(4)	(5)
18. Tg Makmur	25	310	5	340
19. Lubuk Kelumpang	2	1387	11	1400
20. Pajar Bakti	40	1140	20	1200
21. Sugi Waras	-	2687	13	2700
22. Batu Raja Baru	52	5060	13	5125
23. Batu Raja Lama	150	2340	40	2530
24. Kota Gading	53	3037	70	3160
25. Sawah	150	2240	10	2400
26. Tg Ning Simpang	410	3685	5	4100
27. Tanjung Ning Jaya	86	289	25	400
28. Tg Ning Lama	60	730	10	800
29. Tg Ning Tengah	25	517	5	547
30. Kebon	30	2364	6	2400
31. Suka Kaya	-	2065	35	2100
32. Taba	-	2385	15	2400
33. Muara Saling	-	2702	45	2747
34. Jaya Loka	25	223	77	325
35. Tg Kupang Baru	216	4771	40	5027
Jumlah/Total 2007	2047	60909	914	63870

Sumber : Badan Pusat Statistik Kabupaten Lahat (Podes Diolah)

Source : BPS- Statistic of Lahat Regency

Tabel 5.2
Table

Luas Lahan Sawah Menurut Jenis Pengairan
Wet Land Area by Type of cultivation
Tahun / Year 2007

Desa <i>Villages</i>	Tehnis/ <i>Technical</i>	Non Tehnis/ <i>Non</i> <i>Technical</i>	Tadah Hujan/ <i>Rainfed</i>	Tdk Berpengairan
(1)	(2)	(3)	(4)	(5)
01. Ujung Alih	-	-	-	-
02. Lubuk Gelanggang	-	-	-	-
03. Ulak Mengkudu	-	2	-	-
04. Batu Pance	-	75	-	-
05. Aur Gading	-	2	-	-
06. Terusan Lama	-	85	-	-
07. Terusan Baru	-	250	-	-
08. Seguring Kecil	30	3	-	-
09. Rantau Tenang	40	10	-	30
10. Lampar Baru	70	5	-	-
11. Kemang Manis	10	-	-	-
12. Kupang	10	50	-	10
13. Mekar Jaya	-	-	-	-
14. Mekarti Jaya	-	-	-	1
15. Pancurmas Unit Jaya	-	-	-	-
16. Tg Kupang	-	20	-	-
17. Ps Tebing Tinggi	-	9	-	11

Sumber : Badan Pusat Statistik Kabupaten Lahat (Podes Diolah)

Source : BPS- Statistic of Lahat Regency

Lanjutan Tabel 5.2
Continued Table

Desa <i>Villages</i>	Tehnis/ <i>Technical</i>	Non Tehnis/ <i>Non</i> <i>Technical</i>	Tadah Hujan/ <i>Rainfed</i>	Tdk Berpengairan
(1)	(2)	(3)	(4)	(5)
18. Tg Makmur	-	-	-	25
19. Lubuk Kelumpang	-	-	-	2
20. Pajar Bakti	-	-	-	40
21. Sugi Waras	-	-	-	-
22. Batu Raja Baru	-	-	-	52
23. Batu Raja Lama	-	-	-	150
24. Kota Gading	-	-	-	53
25. Sawah	-	-	-	150
26. Tg Ning Simpang	400	10	-	-
27. Tanjung Ning Jaya	80	6	-	-
28. Tg Ning Lama	60	-	-	-
29. Tg Ning Tengah	20	5	-	-
30. Kebon	-	-	-	30
31. Suka Kaya	-	-	-	-
32. Taba	-	-	-	-
33. Muara Saling	-	-	-	-
34. Jaya Loka	-	-	-	25
35. Tg Kupang Baru	-	-	-	216
Jumlah/Total 2007	720	532	-	795

Sumber : Badan Pusat Statistik Kabupaten Lahat (Podes Diolah)

Source : BPS- Statistic of Lahat Regency

Tabel 5.3
Table

Luas Bukan Lahan Sawah Menurut Jenis dan Penggunaan
Dry Land Area by Type of cultivation and utilization
Tahun / Year 2007

Desa <i>Villages</i>	Pekarangan	Tegal	Ladang	Pengembalaan	Rawa-rawa
(1)	(2)	(3)	(4)	(5)	(6)
01. Ujung Alih	7,00	150,00	1035,00	10,00	4,00
02. Lubuk Gelanggang	30,00	200,00	1735,00	12,00	5,00
03. Ulak Mengkudu	5,00	500,00	1963,00	20,00	10,00
04. Batu Pance	12,00	181,00	1335,00	15,00	13,00
05. Aur Gading	2,00	175,00	1913,00	5,00	3,00
06. Terusan Lama	10,00	167,00	1731,00	4,00	3,00
07. Terusan Baru	51,00	15,00	281,00	2,00	2,00
08. Seguring Kecil	7,00	338,00	1000,00	10,00	7,00
09. Rantau Tenang	10,00	370,00	1623,00	12,00	5,00
10. Lampar Baru	5,00	120,00	495,00	3,00	2,00
11. Kemang Manis	5,00	70,00	250,00	2,00	2,00
12. Kupang	25,00	10,00	216,00	2,00	2,00
13. Mekar Jaya	40,00	700,00	1747,00	10,00	3,00
14. Mekarti Jaya	25,00	115,00	352,00	5,00	2,00
15. Pancurmas Unit Jy	40,00	170,00	380,00	8,00	2,00
16. Tg Kupang	57,00	517,00	2566,00	25,00	15,00
17. Ps Tebing Tinggi	45,00	52,00	269,50	2,00	1,50

Lanjutan Tabel 5.3
Continued Table

Desa <i>Villages</i>	Pekarangan	Tegal	Ladang	Penggem- balaan	Rawa- rawa
(1)	(2)	(3)	(4)	(5)	(6)
18. Tg Makmur	5,00	80,00	228,00	1,00	1,00
19. Lubuk Kelumpang	11,00	571,00	813,00	2,00	1,00
20. Pajar Bakti	20,00	320,00	813,00	4,00	3,00
21. Sugi Waras	13,00	719,00	1958,00	8,00	2,00
22. Batu Raja Baru	13,00	870,00	4177,00	10,00	3,00
23. Batu Raja Lama	40,00	700,00	1630,00	8,00	2,00
24. Kota Gading	70,00	615,00	2414,00	5,00	3,00
25. Sawah	10,00	200,00	2035,00	3,00	2,00
26. Tg Ning Simpang	5,00	317,00	3353,00	5,00	10,00
27. Tanjung Ning Jaya	25,00	50,00	235,00	2,00	2,00
28. Tg Ning Lama	10,00	150,00	576,00	2,00	2,00
29. Tg Ning Tengah	5,00	73,00	441,00	1,00	2,00
30. Kebon	6,00	800,00	1561,00	2,00	1,00
31. Suka Kaya	35,00	871,00	1187,00	5,00	2,00
32. Taba	15,00	752,00	1628,00	3,00	2,00
33. Muara Saling	45,00	815,00	1877,00	7,00	3,00
34. Jaya Loka	77,00	31,00	189,00	2,00	1,00
35. Tg Kupang Baru	40,00	1051,00	3698,00	15,00	7,00
Jumlah/Total 2007	821,00	12835,0	47704,50	232,00	130,50

Sumber : Masing-masing Desa
Source : Each of Villages

Tabel
Table 5.4

Luas Panen dan Produksi Padi Menurut Desa
Harvested Area and Production of Paddy by Villages/
Tahun / Year 2007

Desa <i>Villages</i>	Padi Sawah/ <i>Wetland Paddy</i>		Padi Ladang/ <i>Dry land Paddy</i>		Jumlah/ <i>Total</i>	
	Luas Panen/ <i>Harvested Area</i> (Ha)	Produksi/ <i>Production</i> (ton)	Luas Panen/ <i>Harvested Area</i> (Ha)	Produksi/ <i>Production</i> (ton)	Luas Panen/ <i>Harvested Area</i> (Ha)	Produksi/ <i>Production</i> (ton)
(1)	(2)	(3)	(4)	(5)	(6)	(7)
01. Ujung Alih	-	-	5	12,5	5	12,5
02. Lubuk Gelanggang	-	-	15	37,5	15	37,5
03. Ulak Mengkudu	-	-	7	17,5	7	17,5
04. Batu Pance	15	67,5	8	22,4	23	89,9
05. Aur Gading	17	76,5	12	31,2	29	107,7
06. Terusan Lama	142	639,0	9	22,5	151	661,5
07. Terusan Baru	137	616,5	12	30,0	479	646,5
08. Seguring Kecil	15	67,5	8	20,0	23	87,5
09. Rantau Tenang	187	841,5	5	12,5	192	854,0
10. Lampar Baru	162	729,0	4	10,0	166	739,0
11. Kemang Manis	148	666,0	6	15,0	154	681,0
12. Kupang	65	292,6	7	17,5	72	310,1
13. Mekar Jaya	4	16,0	12	30,0	16	46,0
14. Mekarti Jaya	2	8,0	8	20,0	10	28,0
15. Pancurmas Unit Jaya	-	-	17	42,5	17	42,5
16. Tg Kupang	28	98,0	12	30,0	40	128,0
17. Ps Tebing Tinggi	31	108,5	8	20,0	39	128,5

Lanjutan Tabel 54
Continued Table

Desa Villages	Padi Sawah/ Wetland Paddy		Padi Ladang/ Dry land Paddy		Jumlah/ Total	
	Luas Panen/ Harvested Area (Ha)	Produksi/ Production (ton)	Luas Panen/ Harvested Area (Ha)	Produksi/ Producti on (ton)	Luas Panen/ Harvested Area (Ha)	Produksi/ Production (ton)
(1)	(2)	(3)	(4)	(5)	(6)	(7)
18. Tg Makmur	17	59,5	7	17,5	24	77,0
19. Lubuk Kelumpang	25	87,5	5	12,5	30	100,0
20. Pajar Bakti	6	21,0	8	20,0	14	41,0
21. Sugi Waras	-	-	12	30,0	12	30,0
22. Batu Raja Baru	-	-	9	22,5	9	22,5
23. Batu Raja Lama	96	432,0	12	30,0	108	462,0
24. Kota Gading	58	261,0	6	15,0	64	276,0
25. Sawah	8	32,0	9	22,5	17	54,5
26. Tg Ning Simpang	87	391,5	12	30,0	99	421,5
27. Tanjung Ning Jaya	72	324,0	14	35,0	86	359,0
28. Tg Ning Lama	91	409,5	8	20,0	99	429,5
29. Tg Ning Tengah	56	252,0	7	17,5	63	269,5
30. Kebon	-	-	13	32,5	13	32,5
31. Suka Kaya	-	-	12	30,0	12	30,0
32. Taba	-	-	8	20,0	8	20,0
33. Muara Saling	-	-	20	50,0	20	50,0
34. Jaya Loka	31	124,0	6	15,0	37	139,0
35. Tg Kupang Baru	76	304,0	5	12,5	81	316,5
Jumlah/Total 2007	1545	6816,1	320	803,6	2195	7619,7

Tabel 5.5
Table

Populasi Unggas Menurut Jenis Unggas
Poultry Population by Kind of Poultryes
Tahun / Year 2007

Desa <i>Villages</i>	Ayam Petelur/ <i>Layer</i>	Ayam Pedaging/ <i>Broiler</i>	Ayam Buras	Itik/ <i>Duck</i>
(1)	(2)	(3)	(4)	(5)
01. Ujung Alih	-	-	28	-
02. Lubuk Gelanggang	-	-	17	-
03. Ulak Mengkudu	-	-	42	-
04. Batu Pance	-	-	160	-
05. Aur Gading	-	-	120	-
06. Terusan Lama	-	-	80	-
07. Terusan Baru	-	-	70	-
08. Seguring Kecil	-	-	60	-
09. Rantau Tenang	-	-	260	-
10. Lampar Baru	-	-	310	-
11. Kemang Manis	-	-	115	-
12. Kupang	-	-	340	-
13. Mekar Jaya	-	-	270	-
14. Mekarti Jaya	-	-	-	-
15. Pancurmas Unit Jaya	-	-	40	-
16. Tg Kupang	-	-	118	-
17. Ps Tebing Tinggi	-	-	320	-

Sumber : Cabang Dinas Pertanian Kecamatan Tebing Tinggi
Source : Branch of Agricultural Services of Tebing Tinggi District

Lanjutan Tabel 5.5
Continued Table

Desa <i>Villages</i>	Ayam Petelur/ <i>Layer</i>	Ayam Pedaging/ <i>Broiler</i>	Ayam Buras	Itik/ <i>Duck</i>
(1)	(2)	(3)	(4)	(5)
18. Tg Makmur	-	-	41	-
19. Lubuk Kelumpang	-	-	25	-
20. Pajar Bakti	-	-	87	-
21. Sugi Waras	-	-	60	-
22. Batu Raja Baru	-	-	90	-
23. Batu Raja Lama	-	-	160	30
24. Kota Gading	-	-	110	20
25. Sawah	-	-	20	-
26. Tg Ning Simpang	-	-	40	-
27. Tanjung Ning Jaya	-	-	240	-
28. Tg Ning Lama	-	-	30	-
29. Tg Ning Tengah	-	-	20	-
30. Kebon	-	-	30	-
31. Suka Kaya	-	-	25	-
32. Taba	-	-	35	-
33. Muara Saling	-	-	80	-
34. Jaya Loka	-	-	125	-
35. Tg Kupang Baru	-	-	120	-
Jumlah/Total 2007	-	-	3688	50

Sumber : Cabang Dinas Pertanian Kecamatan Tebing Tinggi

Source : Branch of Agricultural Services of Tebing Tinggi District

Tabel 5.6
Table

Populasi Ternak Menurut Jenis Ternak
Livestock Population by Kind of Livestocks
Tahun / Year 2007

	Desa <i>Villages</i>	Sapi/ <i>Cow</i>	Kerbau/ <i>Buffalo</i>	Kambing/ <i>Goat</i>	Kuda/ <i>Horse</i>
	(1)	(2)	(3)	(4)	(5)
01.	Ujung Alih	5	7	20	-
02.	Lubuk Gelanggang	15	5	15	-
03.	Ulak Mengkudu	10	8	30	-
04.	Batu Pance	8	8	30	-
05.	Aur Gading	8	5	20	-
06.	Terusan Lama	7	6	15	-
07.	Terusan Baru	12	10	50	-
08.	Seguring Kecil	5	4	15	-
09.	Rantau Tenang	10	10	20	-
10.	Lampar Baru	9	8	20	-
11.	Kemang Manis	4	4	10	-
12.	Kupang	8	8	15	-
13.	Mekar Jaya	7	2	100	-
14.	Mekarti Jaya	6	5	100	-
15.	Pancurmas Unit Jaya	3	3	50	-
16.	Tg Kupang	30	10	100	-
17.	Ps Tebing Tinggi	20	10	200	-

Sumber : Cabang Dinas Pertanian Kecamatan Tebing Tinggi
Source : Branch of Agricultural Services of Tebing Tinggi District

Lanjutan Tabel 5.6
Continued Table

Desa <i>Villages</i>	Sapi/ <i>Cow</i>	Kerbau/ <i>Buffalo</i>	Kambing/ <i>Goat</i>	Kuda/ <i>Horse</i>
(1)	(2)	(3)	(4)	(5)
18. Tg Makmur	10	2	50	-
19. Lubuk Kelumpang	9	5	30	-
20. Pajar Bakti	2	4	60	-
21. Sugi Waras	5	4	20	-
22. Batu Raja Baru	10	6	30	-
23. Batu Raja Lama	9	8	20	-
24. Kota Gading	6	5	15	-
25. Sawah	-	-	-	-
26. Tg Ning Simpang	-	10	15	-
27. Tanjung Ning Jaya	7	6	10	-
28. Tg Ning Lama	6	10	20	-
29. Tg Ning Tengah	5	5	15	-
30. Kebon	-	4	20	-
31. Suka Kaya	2	2	20	-
32. Taba	2	3	20	-
33. Muara Saling	1	1	15	-
34. Jaya Loka	5	2	20	-
35. Tg Kupang Baru	10	8	100	-
Jumlah/Total 2007	256	198	1290	-

Sumber : Cabang Dinas Pertanian Kecamatan Tebing Tinggi
Source : Branch of Agricultural Services of Tebing Tinggi District

Table 5.7
Table

Produksi dan Nilai Produksi Perikanan
Quantity of Fish Production and Values
Tahun / Year 2007

Desa <i>Villages</i>	Perikanan Darat/ <i>Inland Fisheries</i>		Perikanan Budidaya Kolam/ <i>Fresh Water Pond</i>		Perikanan Budidaya Karamba / <i>Cage</i>	
	Produksi <i>Production</i> (ton)	Nilai Produksi Values (000 Rp)	Produksi <i>Production</i> (ton)	Nilai Produksi Values (000 Rp)	Produksi <i>Production</i> (ton)	Nilai Produksi Values (000Rp)
(1)	(2)	(3)	(4)	(5)	(6)	(7)
01. Ujung Alih	-	-	-	-	-	-
02. Lubuk Gelanggang	-	-	-	-	-	-
03. Ulak Mengkudu	-	-	-	-	-	-
04. Batu Pance	1,0	15,0	-	-	-	-
05. Aur Gading	0,5	7,5	-	-	-	-
06. Terusan Lama	0,5	7,5	-	-	-	-
07. Terusan Baru	-	-	-	-	-	-
08. Seguring Kecil	-	-	-	-	-	-
09. Rantau Tenang	1,5	22,5	-	-	-	-
10. Lampar Baru	1,0	15,0	-	-	-	-
11. Kemang Manis	1,0	15,0	-	-	-	-
12. Kupang	1,0	15,0	-	-	-	-
13. Mekar Jaya	0,5	7,5	-	-	-	-
14. Mekarti Jaya	0,5	7,5	-	-	-	-
15. Pancurmas Unit Jaya	-	-	-	-	-	-
16. Tg Kupang	0,5	7,5	-	-	-	-
17. Ps Tebing Tinggi	8,5	7,5	-	-	-	-

Lanjutan Tabel 5.7
Continued Table

Desa <i>Villages</i>	Perikanan Darat/ <i>Inland Fisheries</i>		Perikanan Budidaya Kolam/ <i>Fresh Water Pond</i>		Perikanan Budidaya Karamba / <i>C a g e</i>	
	Produksi <i>Production</i> (ton)	Nilai Produksi <i>Values</i> (000 Rp)	Produksi <i>Production</i> (ton)	Produksi <i>Production</i> (ton)	Nilai Produksi <i>Values</i> (000 Rp)	Luas Panen/ <i>Harvested</i> Area (Ha)
(1)	(2)	(3)	(4)	(5)	(6)	(7)
18. Tg Makmur	-	-	-	-	-	-
19. Lubuk Kelumpang	-	-	-	-	-	-
20. Pajar Bakti	0,5	7,5	-	-	-	-
21. Sugi Waras	-	-	-	-	-	-
22. Batu Raja Baru	-	-	-	-	-	-
23. Batu Raja Lama	-	-	-	-	-	-
24. Kota Gading	0,5	7,5	-	-	-	-
25. Sawah	-	-	-	-	-	-
26. Tg Ning Simpang	-	-	-	-	-	-
27. Tanjung Ning Jaya	0,5	7,5	-	-	-	-
28. Tg Ning Lama	-	-	-	-	-	-
29. Tg Ning Tengah	-	-	-	-	-	-
30. Kebon	-	-	-	-	-	-
31. Suka Kaya	-	-	-	-	-	-
32. Taba	-	-	-	-	-	-
33. Muara Saling	-	-	-	-	-	-
34. Jaya Loka	0,5	7,5	-	-	-	-
35. Tg Kupang Baru	-	-	-	-	-	-
Jumlah/Total 2007	18,5	157,5	-	-	-	-

Sumber : Cabang Dinas Pertanian Kecamatan Tebing Tinggi

Source : *Branch of Agricultural Services of Tebing Tinggi District*

Bab VI

INDUSTRI, PENGGALIAN & LISTRIK

Industry, Quarrying & Electricity

<http://eprints.wangraja.ac.id>

VI. INDUSTRI, PENGGALIAN DAN LISTRIK *Industry, Quarrying and Electricity*

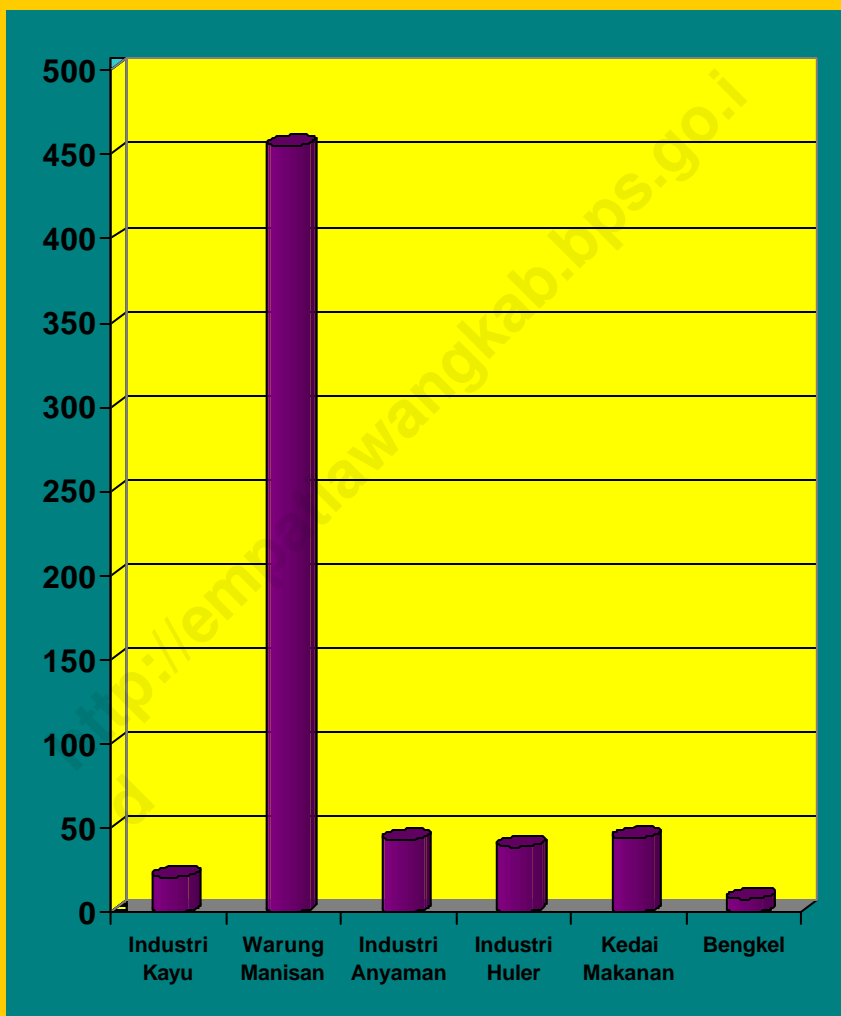
Sebagaimana yang telah diamanatkan oleh GBHN, pembangunan industri ditujukan untuk memperluas lapangan kerja, pemerataan kesempatan berusaha, meningkatkan ekspor, menunjang pembangunan di daerah, memanfaatkan sumber dan energi serta sumber daya manusia. Dewasa ini pemerintah memberikan kesempatan yang seluas-luasnya kepada masyarakat untuk membuka berbagai kegiatan di bidang industri.

Jumlah unit usaha sesuai data yang diperoleh tahun 2007 tercatat sebanyak 621 unit usaha yang terdiri dari: industri dari kayu sebanyak 21 unit usaha, industri rumah tangga anyaman sebanyak 43 unit usaha, industri huller sebanyak 39, warung manisan sebanyak 455, secara rinci disajikan dalam tabel 6.1, sedangkan banyak pasar di Kecamatan Tebing Tinggi sebanyak 4 buah yang terdiri 2 (dua) pasar inpres, 1 (satu) pasar swadaya dan 1 (satu) pasar kalangan, secara rinci dapat dilihat pada table 6.4

Barang galian yang strategis di Kecamatan Tebing Tinggi adalah galian golongan C, dimana ada 12 lokasi penggalian golongan C yang tersebar di Wilayah Kecamatan Tebing Tinggi diantaranya di DesaUlak Mengkudu, Terusan Lama, Rantau Tenang, Pancurmas, Tanjung Kupang secara rinci dapat dilihat pada table 6.2.

Di Kecamatan Tebing Tinggi sebanyak 29 desa sudah dialiri listrik PLN dengan banyaknya pelanggan 9.169 rumah tangga, sementara itu masih ada 6 desa yang belum terjangkau listrik, secara rinci dapat dilihat pada tabel 6.3.

Gambar	6.1	Banyaknya Unit Usaha menurut Jenisnya
<i>Figur</i>		<i>Number of Establishments by Kind</i>



Tabel
Table **6.1**

Jumlah Unit Usaha menurut Jenisnya
Number of Establishments by Kind
Tahun / Year 2007

Desa <i>Villages</i>	Industri Kayu	Industri Anyaman	Industri Makanan & Minuman/Hu ller Kopi	Rumah Makan
(1)	(2)	(3)	(4)	(5)
01. Ujung Alih	-	-	-	-
02. Lubuk Gelanggang	-	-	-	-
03. Ulak Mengkudu	-	-	1	-
04. Batu Pance	-	-	-	-
05. Aur Gading	-	5	1	-
06. Terusan Lama	-	1	1	-
07. Terusan Baru	-	-	1	-
08. Seguring Kecil	-	-	-	-
09. Rantau Tenang	-	-	1	-
10. Lampar Baru	-	-	1	-
11. Kemang Manis	-	-	-	-
12. Kupang	1	-	-	-
13. Mekar Jaya	3	2	3	-
14. Mekarti Jaya	-	-	-	-
15. Pancurmas Unit Jaya	-	-	-	-
16. Tg Kupang	2	4	-	2
17. Ps Tebing Tinggi	5	-	8	5

Sumber : Badan Pusat Statistik Kabupaten Lahat (Podes Diolah)

Source : BPS- Statistic of Lahat Regency

Lanjutan Tabel **6.1**
Continued Table

	Desa <i>Villages</i>	Warung Kelontong/ Manisan	Kedai Makanan/ Minuman	Pengina- pan	Bengkel
	(1)	(2)	(3)	(4)	(5)
01.	Ujung Alih	8	-	-	-
02.	Lubuk Gelanggang	7	-	-	-
03.	Ulak Mengkudu	7	-	-	-
04.	Batu Pance	17	-	-	-
05.	Aur Gading	9	-	-	-
06.	Terusan Lama	7	-	-	-
07.	Terusan Baru	5	-	-	-
08.	Seguring Kecil	6	-	-	1
09.	Rantau Tenang	7	-	-	-
10.	Lampar Baru	6	-	-	1
11.	Kemang Manis	10	-	-	-
12.	Kupang	20	4	-	-
13.	Mekar Jaya	6	-	-	-
14.	Mekarti Jaya	8	-	-	-
15.	Pancurmas Unit Jaya	10	-	-	-
16.	Tg Kupang	47	4	1	2
17.	Ps Tebing Tinggi	30	25	1	3

Sumber : Badan Pusat Statistik Kabupaten Lahat (Podes Diolah)

Source : BPS- *Statistic of Lahat Regency*

*Industri, Penggalian dan Listrik/
Industry, Quarrying and Electricity*

Lanjutan Tabel 6.1
Continued Table

	Desa Villages	Industri Kayu	Industri Anyaman	Industri Makanan & Minuman/Hu ller Kopi	Rumah Makan
	(1)	(2)	(3)	(4)	(5)
18.	Tg Makmur	-	-	-	-
19.	Lubuk Kelumpang	-	4	2	2
20.	Pajar Bakti	-	1	-	-
21.	Sugi Waras	-	-	-	-
22.	Batu Raja Baru	2	4	-	-
23.	Batu Raja Lama	-	3	-	-
24.	Kota Gading	2	2	1	-
25.	Sawah	-	2	1	-
26.	Tg Ning Simpang	-	-	1	-
27.	Tanjung Ning Jaya	-	-	1	-
28.	Tg Ning Lama	-	2	5	-
29.	Tg Ning Tengah	-	-	-	-
30.	Kebon	-	-	-	-
31.	Suka Kaya	-	-	-	-
32.	Taba	-	3	1	-
33.	Muara Saling	-	10	4	-
34.	Jaya Loka	6	-	5	-
35.	Tg Kupang Baru	-	-	1	-
Jumlah / Total 2007		21	43	39	9

Sumber : Badan Pusat Statistik Kabupaten Lahat (Podes Diolah)

Source : BPS- Statistic of Lahat Regency

Lanjutan Tabel **6.1**
Continued Table

Desa Villages	Warung Kelontong/ Manisan	Kedai Makanan/ Minuman	Penginapan	Bengkel
(1)	(2)	(3)	(4)	(5)
18. Tg Makmur	10	-	-	-
19. Lubuk Kelumpang	7	4	-	1
20. Pajar Bakti	7	2	-	-
21. Sugi Waras	8	-	-	-
22. Batu Raja Baru	10	-	-	-
23. Batu Raja Lama	7	-	-	-
24. Kota Gading	9	-	-	-
25. Sawah	8	-	-	-
26. Tg Ning Simpang	15	-	-	-
27. Tanjung Ning Jaya	9	-	-	-
28. Tg Ning Lama	13	-	-	-
29. Tg Ning Tengah	8	-	-	-
30. Kebon	13	-	-	-
31. Suka Kaya	16	-	-	-
32. Taba	10	1	-	-
33. Muara Saling	37	4	-	-
34. Jaya Loka	43	-	-	-
35. Tg Kupang Baru	15	-	-	-
Jumlah / Total 2007	455	44	2	8

Sumber : Badan Pusat Statistik Kabupaten Lahat (Podes Diolah)

Source : BPS- Statistic of Lahat Regency

Tabel Keberadaan Bahan Galian Golongan C Menurut Jenisnya
Table 6.2 Quarrying Conditionn by Kind
Tahun / Year 2007

Desa <i>Villages</i>	Batu Kali	Pasir	Tanah Liat/Tanah Urug	Koral
(1)	(2)	(3)	(4)	(5)
01. Ujung Alih	-	-	-	-
02. Lubuk Gelanggang	-	-	-	-
03. Ulak Mengkudu	V	V	-	V
04. Batu Pance	-	-	-	-
05. Aur Gading	-	-	-	-
06. Terusan Lama	V	V	-	V
07. Terusan Baru	-	-	-	-
08. Seguring Kecil	-	-	-	-
09. Rantau Tenang	V	V	-	V
10. Lampar Baru	-	-	-	-
11. Kemang Manis	-	-	-	-
12. Kupang	-	-	-	-
13. Mekar Jaya	-	-	-	-
14. Mekarti Jaya	-	-	-	-
15. Pancurmas Unit Jy	V	V	-	V
16. Tg Kupang	V	V	-	V
17. Ps Tebing Tinggi	V	V	-	V

Sumber : Badan Pusat Statistik Kabupaten Lahat (Podes Diolah)

Source : BPS- *Statistic of Lahat Regency*

Lanjutan Tabel **6.2**
Continued Table

Desa <i>Villages</i>	Batu Kali	Pasir	Tanah Liat/Tanah Urug	Koral
(1)	(2)	(3)	(4)	(5)
18. Tg Makmur	V	V	-	V
19. Lubuk Kelumpang	-	-	-	-
20. Pajar Bakti	-	-	-	-
21. Sugi Waras	-	-	-	-
22. Batu Raja Baru	V	V	-	V
23. Batu Raja Lama	V	V	-	V
24. Kota Gading	V	V	-	V
25. Sawah	-	-	-	-
26. Tg Ning Simpang	-	-	-	-
27. Tanjung Ning Jaya	-	-	-	-
28. Tg Ning Lama	V	V	-	V
29. Tg Ning Tengah	-	-	-	-
30. Kebon	-	-	-	-
31. Suka Kaya	-	-	-	-
32. Taba	V	V	-	V
33. Muara Saling	-	-	-	-
34. Jaya Loka	-	-	-	-
35. Tg Kupang Baru	-	-	-	-

Sumber : Badan Pusat Statistik Kabupaten Lahat (Podes Diolah)

Source : BPS- *Statistic of Lahat Regency*

**Jumlah Desa Yang Telah Terjangkau Listrik dan
Pelanggan**

Tabel 6.3

Table

Number of Served Village and Customers

Desa Villages	Terjangkau / Served	Pelanggan / Customer (KK)
(1)	(2)	(3)
01. Ujung Alih	Terjangkau	300
02. Lubuk Gelanggang	Terjangkau	163
03. Ulak Mengkudu	Terjangkau	150
04. Batu Pance	Terjangkau	306
05. Aur Gading	Terjangkau	180
06. Terusan Lama	Terjangkau	168
07. Terusan Baru	Terjangkau	659
08. Seguring Kecil	Terjangkau	70
09. Rantau Tenang	Terjangkau	215
10. Lampar Baru	Terjangkau	165
11. Kemang Manis	Terjangkau	150
12. Kupang	Terjangkau	273
13. Mekar Jaya	Terjangkau	100
14. Mekarti Jaya	-	-
15. Pancurmas Unit Jaya	-	-
16. Tg Kupang	Terjangkau	1064
17. Ps Tebing Tinggi	Terjangkau	1340

Sumber : Badan Pusat Statistik Kabupaten Lahat (Podes Diolah)

Source : BPS- *Statistic of Lahat Regency*

Lanjutan Tabel **6.3**
Continued Table

Desa Villages	Terjangkau / Served	Pelanggan / Customer (KK)
(1)	(2)	(3)
18. Tg Makmur	Terjangkau	246
19. Lubuk Kelumpang	Terjangkau	350
20. Pajar Bakti	-	-
21. Sugi Waras	-	-
22. Batu Raja Baru	Terjangkau	227
23. Batu Raja Lama	Terjangkau	248
24. Kota Gading	Terjangkau	198
25. Sawah	Terjangkau	140
26. Tg Ning Simpang	Terjangkau	161
27. Tanjung Ning Jaya	-	-
28. Tg Ning Lama	Terjangkau	205
29. Tg Ning Tengah	Terjangkau	45
30. Kebon	Terjangkau	128
31. Suka Kaya	Terjangkau	170
32. Taba	Terjangkau	96
33. Muara Saling	Terjangkau	321
34. Jaya Loka	Terjangkau	1331
35. Tg Kupang Baru	-	-
Jumlah / Total 2007		9169

Sumber : Badan Pusat Statistik Kabupaten Lahat (Podes Diolah)

Source : BPS- Statistic of Lahat Regency

Tebing Tinggi Dalam Angka 2007/2008

Jumlah Pasar Menurut Jenisnya di Kecamatan

Tabel 6.4

Tebing Tinggi

Table

*Number of Market by Types In Tebing Tinggi District
Tahun / Year 2007*

Desa Villages	Pasar Inpres	Pasar Swadaya	Kalangan
(1)	(2)	(3)	(4)
01. Ujung Alih	-	-	-
02. Lubuk Gelanggang	-	-	-
03. Ulak Mengkudu	-	-	-
04. Batu Pance	-	-	-
05. Aur Gading	-	-	-
06. Terusan Lama	-	-	-
07. Terusan Baru	-	-	1
08. Seguring Kecil	-	-	-
09. Rantau Tenang	-	-	-
10. Lampar Baru	-	-	-
11. Kemang Manis	-	-	-
12. Kupang	-	-	-
13. Mekar Jaya	-	-	-
14. Mekarti Jaya	-	-	-
15. Pancurmas Unit Java	-	-	-
16. Tg Kupang	-	-	-
17. Ps Tebing Tinggi	2	1	-

Sumber : Badan Pusat Statistik Kabupaten Lahat (Podes Diolah)

Source : BPS- Statistic of Lahat Regency

Lanjutan Tabel **6.4**
Continued Table

Desa <i>Villages</i>	Pasar Inpres	Pasar Swadaya	Kalangan
(1)	(2)	(3)	(4)
18. Tg Makmur	-	-	-
19. Lubuk Kelumpang	-	-	-
20. Pajar Bakti	-	-	-
21. Sugi Waras	-	-	-
22. Batu Raja Baru	-	-	-
23. Batu Raja Lama	-	-	-
24. Kota Gading	-	-	-
25. Sawah	-	-	-
26. Tg Ning Simpang	-	-	-
27. Tanjung Ning Jaya	-	-	-
28. Tg Ning Lama	-	-	-
29. Tg Ning Tengah	-	-	-
30. Kebon	-	-	-
31. Suka Kaya	-	-	-
32. Taba	-	-	-
33. Muara Saling	-	-	-
34. Jaya Loka	-	-	-
35. Tg Kupang Baru	-	-	-
Jumlah / Total 2007	2	1	1

Sumber : Badan Pusat Statistik Kabupaten Lahat (Podes Diolah)

Source : BPS- Statistic of Lahat Regency

Bab VII

PERHUBUNGAN & KOMUNIKASI
Transportation & Communication

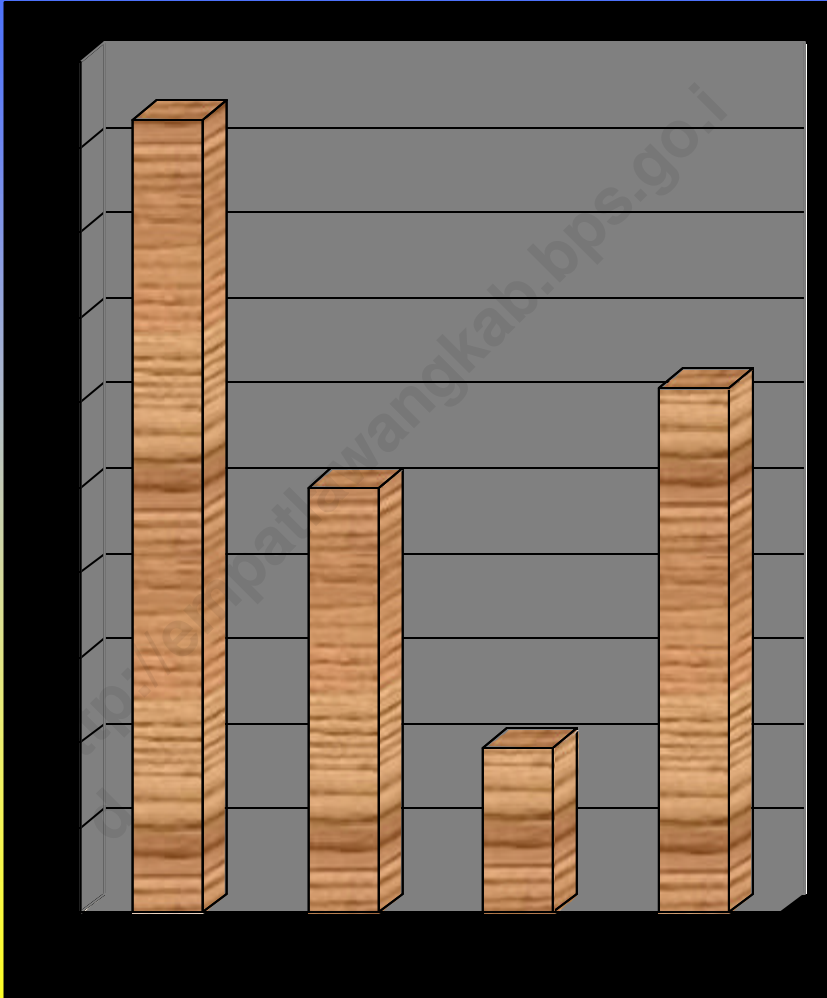


VII. PERHUBUNGAN DAN KOMUNIKASI *Transportation and Communication*

Kecamatan Tebing Tinggi pada tahun 2007 memiliki ruas jalan desa sepanjang lebih kurang 224,37 km. Dari panjang jalan tersebut sebanyak 41,48 persen sudah di aspal dan 27,47 persen masih permukaan tanah.

Jumlah sarana dan prasarana pos dan telekomunikasi di Kecamatan Tebing Tinggi relatif lebih baik dibanding beberapa kecamatan lainnya walaupun masih tergolong minim, hal ini dapat dilihat pada tabel 7.2 yang menunjukkan ada wartel sebanyak 3 buah, pos pembantu 1 (satu) buah, pos keliling 10 buah dan warnet satu unit, yang berada di ibu kota kecamatan, selain itu keberadaan signal telpon genggam di Kecamatan Tebing Tinggi di seluruh desa juga sudah terjangkau, hal ini menunjukkan indikator bahwa sebagian besar masyarakat di Kecamatan Tebing Tinggi telah menikmati fasilitas komunikasi.

Gambar	7.1	Panjang Jalan di Desa Menurut Lapisan Permukaan Jalan
<i>Figur</i>		<i>Length of Road in Villages by Surface Layer</i>



**Panjang Jalan di Desa Menurut Lapisan Permukaan Jalan
di Kecamatan Tebing Tinggi**
*Length of Road in Villages by Surface Layer in
Tebing Tinggi District
Tahun / Year 2007 (m)*

	Desa Villages	Lapisan Permukaan/Surface Layer			
		<i>Aspal</i>	<i>Kerikil</i>	<i>Semen</i>	<i>Tanah</i>
	(2)	(3)	(4)	(5)	(6)
01.	Ujung Alih	3000	1000	-	1000
02.	Lubuk Gelanggang	3000	-	850	315
03.	Ulak Mengkudu	2750	-	420	417
04.	Batu Pance	2000	900	375	500
05.	Aur Gading	1250	135	300	350
06.	Terusan Lama	1500	-	47	50
07.	Terusan Baru	2100	200	150	10000
08.	Seguring Kecil	1400	-	-	6000
09.	Rantau Tenang	1500	1500	300	500
10.	Lampar Baru	1000	-	-	500
11.	Kemang Manis	600	-	360	400
12.	Kupang	3000	1776	700	-
13.	Mekar Jaya	-	3000	-	4000
14.	Mekarti Jaya	-	1000	-	1500
15.	Pancurmas Unit Jaya	-	5000	-	3000
16.	Tg Kupang	8250	3500	1150	5750
17.	Ps Tebing Tinggi	1500	-	1100	1000

Sumber : Badan Pusat Statistik Kabupaten Lahat (Podes Diolah)

Source : BPS- Statistic of Lahat Regency

Tebing Tinggi Dalam Angka 2007/2008

Lanjutan Tabel 7.1
Continued Table

	Desa Villages	Lapisan Permukaan/Surface Layer			
		<i>Aspal</i>	<i>Kerikil</i>	<i>Semen</i>	<i>Tanah</i>
	(2)	(3)			(4)
18.	Tg Makmur	1500	-	1100	1000
19.	Lubuk Kelumpang	7000	200	1200	1000
20.	Pajar Bakti	5000	1500	150	2000
21.	Sugi Waras	4750	3250	50	3500
22.	Batu Raja Baru	4000	6000	150	300
23.	Batu Raja Lama	1500	-	418	1000
24.	Kota Gading	3000	-	600	1200
25.	Sawah	2500	-	700	1000
26.	Tg Ning Simpang	1500	2000	600	575
27.	Tanjung Ning Jaya	2000	-	40	350
28.	Tg Ning Lama	4500	2000	-	1000
29.	Tg Ning Tengah	1000	8000	800	1000
30.	Kebon	4500	-	1500	-
31.	Suka Kaya	2750	750	750	350
32.	Taba	2000	1000	700	500
33.	Muara Saling	7500	1500	1250	800
34.	Jaya Loka	5450	4300	2050	1800
35.	Tg Kupang Baru	-	1500	1600	9000
Jumlah / Total 2007		93300	50011	19410	61657

Sumber : Badan Pusat Statistik Kabupaten Lahat (Podes Diolah)

Source : BPS- Statistic of Lahat Regency

**Banyaknya Sarana dan Prasarana Pos dan telekomunikasi
di Kecamatan Tebing Tinggi**
*Number of Pos and Telecommunication in
Tebing Tinggi District
Tahun / Year 2007 (m)*

Desa <i>Villages</i>	Wartel	Posling	Warnet	Pos Pembantu
(1)	(2)	(3)	(4)	(5)
01. Ujung Alih	-	1	-	-
02. Lubuk Gelanggang	-	-	-	-
03. Ulak Mengkudu	-	1	-	-
04. Batu Pance	-	1	-	-
05. Aur Gading	-	-	-	-
06. Terusan Lama	-	1	-	-
07. Terusan Baru	-	1	-	-
08. Seguring Kecil	-	1	-	-
09. Rantau Tenang	1	1	-	-
10. Lampar Baru	-	1	-	-
11. Kemang Manis	-	1	-	-
12. Kupang	-	1	-	1
13. Mekar Jaya	-	-	-	-
14. Mekarti Jaya	-	-	-	-
15. Pancurmas Unit Jaya	-	-	-	-
16. Tg Kupang	-	-	-	-
17. Ps Tebing Tinggi	2	-	1	-

Sumber : Badan Pusat Statistik Kabupaten Lahat (Podes Diolah)

Source : BPS- Statistic of Lahat Regency

Lanjutan Tabel 7.2
Continued Table

Desa Villages	Wartel	Posling	Warnet	Pos Pembantu
(1)	(2)	(3)	(4)	(5)
18. Tg Makmur	-	-	-	-
19. Lubuk Kelumpang	-	-	-	-
20. Pajar Bakti	-	-	-	-
21. Sugi Waras	-	-	-	-
22. Batu Raja Baru	-	-	-	-
23. Batu Raja Lama	-	-	-	-
24. Kota Gading	-	-	-	-
25. Sawah	-	-	-	-
26. Tg Ning Simpang	-	-	-	-
27. Tanjung Ning Jaya	-	-	-	-
28. Tg Ning Lama	-	-	-	-
29. Tg Ning Tengah	-	-	-	-
30. Kebon	-	-	-	-
31. Suka Kaya	-	-	-	-
32. Taba	-	-	-	-
33. Muara Saling	-	-	-	-
34. Jaya Loka	-	-	-	-
35. Tg Kupang Baru	-	-	-	-
Jumlah / Total 2007	3	10	1	1

Sumber : Badan Pusat Statistik Kabupaten Lahat (Podes Diolah)

Source : BPS- Statistic of Lahat Regency

Tabel 7.3
Table

**Keberadaan Signal Telpn Genggam menurut Provider
di Kecamatan Tebing Tinggi**
*Signal Hand Phone Condition by Provider in
Tebing Tinggi District*
Tahun / Year 2007 (m)

Desa <i>Villages</i>	Telkomsel	Indosat	XL	CDMA
(1)	(2)	(3)	(4)	(5)
01. Ujung Alih	V	-	-	V
02. Lubuk Gelanggang	-	-	-	V
03. Ulak Mengkudu	V	-	-	V
04. Batu Pance	V	V	-	V
05. Aur Gading	V	V	-	V
06. Terusan Lama	V	V	-	V
07. Terusan Baru	V	V	-	V
08. Seguring Kecil	V	V	-	V
09. Rantau Tenang	V	V	V	V
10. Lampar Baru	V	V	V	V
11. Kemang Manis	V	V	V	V
12. Kupang	V	V	V	V
13. Mekar Jaya	V	-	-	V
14. Mekarti Jaya	V	-	-	V
15. Pancurmas Unit Jaya	V	-	-	V
16. Tg Kupang	V	V	V	V
17. Ps Tebing Tinggi	V	V	V	V

Sumber : Masing-masing Desa

Source : Each od Villages

Lanjutan Tabel 7.3
Continued Table

Desa Villages		Telkomsel	Indosat	XL	CDMA
(1)		(2)	(3)	(4)	(5)
18.	Tg Makmur	V	V	V	V
19.	Lubuk Kelumpang	V	V	V	V
20.	Pajar Bakti	V	-	-	V
21.	Sugi Waras	V	-	-	V
22.	Batu Raja Baru	V	-	-	V
23.	Batu Raja Lama	V	-	-	V
24.	Kota Gading	V	-	V	V
25.	Sawah	V	-	-	V
26.	Tg Ning Simpang	V	-	-	V
27.	Tanjung Ning Jaya	V	-	-	V
28.	Tg Ning Lama	V	-	-	V
29.	Tg Ning Tengah	V	-	-	V
30.	Kebon	V	-	-	V
31.	Suka Kaya	V	-	-	V
32.	Taba	V	-	-	V
33.	Muara Saling	V	-	-	V
34.	Jaya Loka	V	V	V	V
35.	Tg Kupang Baru	V	-	-	V

Sumber : Masing-masing Desa
Source : Each od Villages

Table 7.4
Table

**Jenis Obyek Wisata Menurut Desa
di Kecamatan Tebing Tinggi**
Types of Tourism Object by Villages In Tebing Tinggi District
Tahun / Years 2007

Desa <i>Villages</i>	Jenis Obyek Wisata	
	Wisata Alam	Wisata Budaya
(1)	(2)	(3)

Terusan Lama Sungai Musi (Pantai Terusan) -

Rantau Tenang Sungai Musi (Wisata Seguring) -

Jaya Loka Air Terjun Jaya Loka -

Tj.Ning Lama Air Sungai Lubuk Tudung -

Sumber : Kepala Desa

Source : Headman

Bab VIII

KEUANGAN & KOPERASI

Finance & Cooperative

<http://empai.wangab.lis.go.id>

VIII. KEUANGAN DAN KOPERASI

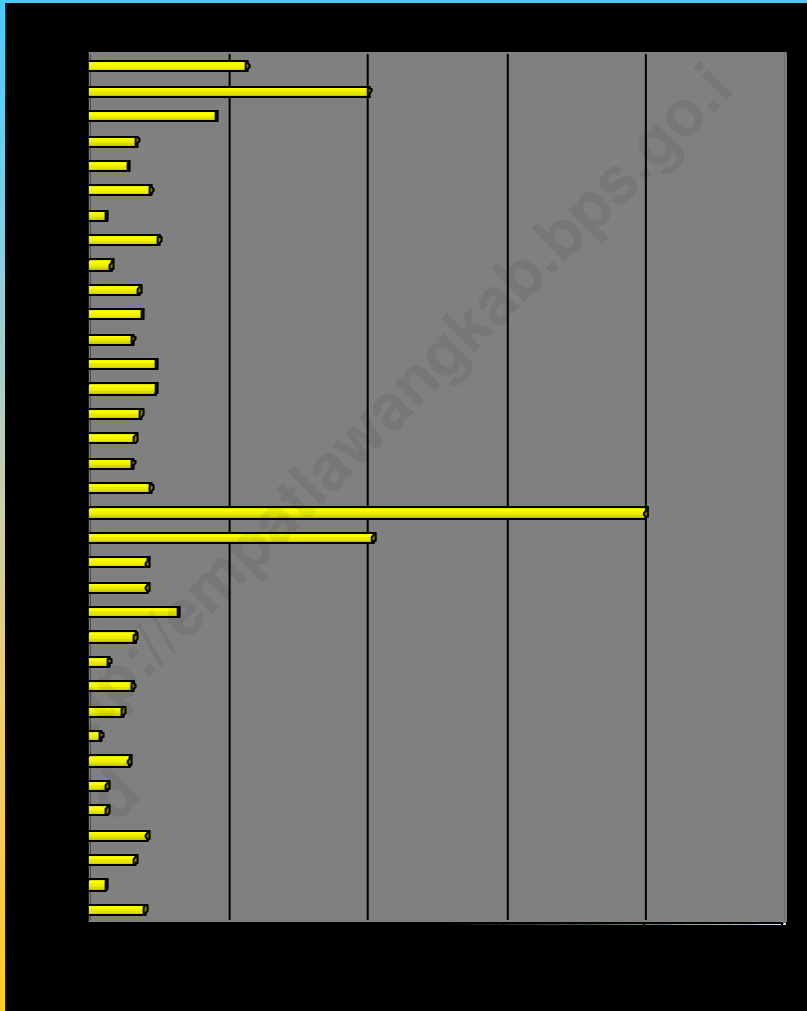
Finance and Cooperative

Keberhasilan dan kelancaran roda pemerintahan suatu daerah, selain ditunjang oleh sumber daya manusia yang handal, juga dipengaruhi oleh sumber dana yang memadai, yaitu bersumber pada penerimaan desa, dan selanjutnya direalisasikan untuk berbagai kegiatan baik yang menyangkut kegiatan rutin maupun kegiatan pembangunan.

Pada tahun anggaran 2007 penerimaan daerah otonom Desa se-Kecamatan Tebing Tinggi mencapai 2.576,6 juta rupiah lebih. Pengeluaran desa yang terdiri dari pengeluaran rutin dan pengeluaran pembangunan, menunjukkan bahwa dalam tahun anggaran 2007 total pengeluaran mencapai 2.576,6 juta rupiah, dimana pengeluaran terbesar digunakan untuk belanja pegawai.

Penerimaan Pajak Bumi dan Bangunan (PBB) merupakan salah satu sumber dana bagi pembangunan nasional maupun daerah. Pada tahun anggaran 2007 total penerimaan pajak sebesar 201 juta.

Gambar	8.1	Penerimaan Pajak menurut Desa
<i>Figur</i>		<i>Actual Revenue of Tax by Villages (Juta Rupiah)</i>



Tabel 8.1 Jumlah Wajib PBB dan Realisasi Penerimaan Pajak Bumi dan Bangunan Menurut Sektor Pajak
*Number of Tax on Land and Building Object and Actual Revenue of Tax on Land and Building By Sector Tax (Rupiah)
Tahun / Year 2007*

Desa Villages	Jumlah Wajib PBB/ Number of Tax on Land and Building Object	Penerimaan Pajak/ Actual Revenue of Tax
(1)	(2)	(3)
01. Ujung Alih	391	4.109.933
02. Lubuk Gelanggang	200	1.250.000
03. Ulak Mengkudu	336	3.428.388
04. Batu Pance	316	4.250.000
05. Aur Gading	220	1.430.000
06. Terusan Lama	143	1.438.000
07. Terusan Baru	275	2.967.662
08. Seguring Kecil	122	893.552
09. Rantau Tenang	270	2.465.000
10. Lampar Baru	187	3.156.000
11. Kemang Manis	154	1.515.097
12. Kupang	266	3.350.000
13. Mekar Jaya	260	6.549.139
14. Mekarti Jaya	150	4.300.000
15. Pancurmas Unit Jaya	108	4.296.035
16. Tg Kupang	1150	20.527.200
17. Ps Tebing Tinggi	1455	40.091.597

Sumber : Pemerintahan Kecamatan

Source : District Governance

Tebing Tinggi Dalam Angka 2007/2008

Lanjutan Tabel 8.1
Continued Table

Desa <i>Villages</i>	Jumlah Wajib PBB/ Number of Tax on Land and Building Object	Penerimaan Pajak/ Actual Revenue of Tax
(1)	(2)	(3)
18. Tg Makmur	327	4.525.000
19. Lubuk Kelumpang	171	3.200.000
20. Pajar Bakti	350	3.430.000
21. Sugi Waras	182	3.787.672
22. Batu Raja Baru	288	4.921.748
23. Batu Raja Lama	302	4.914.428
24. Kota Gading	242	3.207.848
25. Sawah	359	3.859.880
26. Tg Ning Simpang	381	3.733.800
27. Tanjung Ning Jaya	152	1.725.000
28. Tg Ning Lama	223	5.127.868
29. Tg Ning Tengah	234	1.296.000
30. Kebon	367	4.547.548
31. Suka Kaya	301	2.949.800
32. Taba	242	3.504.995
33. Muara Saling	626	9.212.000
34. Jaya Loka	1129	20.228.748
35. Tg Kupang Baru	279	11.350.000
Jumlah / Total 2007	12158	201.539.938

Sumber : Pemerintahan Kecamatan
Source : District Governance

Tabel 8.2 **Jumlah Koperasi dan Anggota menurut jenis Koperasi**
Table *Number of Cooperatives and Members by Kind*
Tahun / Year 2007

Desa <i>Villages</i>	Koperasi <i>Cooperatives</i>	Anggota <i>Members</i>
(1)	(2)	(3)
01. Ujung Alih	-	-
02. Lubuk Gelanggang	-	-
03. Ulak Mengkudu	-	-
04. Batu Pance	-	-
05. Aur Gading	-	-
06. Terusan Lama	-	-
07. Terusan Baru	-	-
08. Seguring Kecil	-	-
09. Rantau Tenang	-	-
10. Lampar Baru	-	-
11. Kemang Manis	-	-
12. Kupang	-	-
13. Mekar Jaya	-	-
14. Mekarti Jaya	-	-
15. Pancurmas Unit Iava	-	-
16. Tg Kupang	-	-
17. Ps Tebing Tinggi	-	-

Sumber : Pemerintahan Kecamatan

Source : District Governance

Lanjutan Tabel 8.2
Continued Table

Desa Villages	Koperasi Cooperatives	Anggota Members
(1)	(2)	(3)
18. Tg Makmur	-	-
19. Lubuk Kelumpang	-	-
20. Pajar Bakti	-	-
21. Sugi Waras	-	-
22. Batu Raja Baru	-	-
23. Batu Raja Lama	-	-
24. Kota Gading	-	-
25. Sawah	-	-
26. Tg Ning Simpang	-	-
27. Tanjung Ning Jaya	-	-
28. Tg Ning Lama	-	-
29. Tg Ning Tengah	-	-
30. Kebon	-	-
31. Suka Kaya	-	-
32. Taba	-	-
33. Muara Saling	-	-
34. Jaya Loka	-	-
35. Tg Kupang Baru	-	-
Jumlah / Total 2007	-	-

Sumber : Pemerintahan Kecamatan

Source : District Governance

Tabel 8.3 Pemasukan dan Pengeluaran Keuangan Desa (Ribuan)
Table Entered and Out Going of Villages Finance
Tahun / Year 2007

Uraian	Ujung Alih	Lubuk Gelanggang	Ulak Mengkudu	Batu Pance
(1)	(2)	(3)	(4)	(5)
Bagian Sisa Lebih Anggaran Tahun Lalu				
A. PENERIMAAN :	71670	71670	71670	71670
1. Pendapatan Asli Desa/Kelurahan	-	-	-	-
2. Pemberian Dari Pemerintah Pusat	45270	45270	45270	45270
3. Pemberian dari Pemerintah Daerah Propinsi	20000	20000	20000	20000
4. Pemberian dari Pemerintah Daerah/Kota	6400	6400	6400	6400
5. Penerimaan Lain-lain yang sah	-	-	-	-
B. PENGELUARAN :	71670	71670	71670	71670
I. PENGELUARAN RUTIN :	51670	51670	51670	51670
1. Belanja Pegawai	44770	44770	44770	44770
2. Belanja Barang	1050	1050	1050	1050
3. Biaya Pemeliharaan	-	-	-	-
4. Biaya Perjalanan	3800	3800	3800	3800
5. Belanja Lain-lain	2050	2050	2050	2050
II. PENGELUARAN PEMBANGUNAN :	20000	20000	20000	20000
1. Prasarana Fisik Pemerintah Desa	-	-	-	-
2. Prasarana Produksi	13600	13600	13600	13600
3. Prasarana Perhubungan	-	-	-	-
4. Prasarana Pemasaran	-	-	-	-
5. Prasarana Sosial	2400	2400	2400	2400
6. Pembangunan Lain-lain	4000	4000	4000	4000

Sumber : Pemerintahan Kecamatan

Source : District Governance

Lanjutan Tabel 8.3
Continued Table

Uraian	Aur Gading	Terusan Lama	Terusan Baru	Seguring Kecil
(1)	(6)	(7)	(8)	(9)
Bagian Sisa Lebih Anggaran Tahun Lalu				
A. PENERIMAAN :	71670	79170	63680	63680
1. Pendapatan Asli Desa/Kelurahan	-	2000	-	-
2. Pemberian Dari Pemerintah Pusat	45270	45270	36780	45270
3. Pemberian dari Pemerintah Daerah Propinsi	20000	20000	20000	20000
4. Pemberian dari Pemerintah Daerah/Kota	6400	6400	6400	6400
5. Penerimaan Lain-lain yang sah	-	5500	500	500
B. PENGELUARAN :	71670	79170	63680	63680
I. PENGELUARAN RUTIN :	51670	52170	43680	43680
1. Belanja Pegawai	44770	45270	36780	36780
2. Belanja Barang	1050	1050	2050	2050
3. Biaya Pemeliharaan	-	-	-	-
4. Biaya Perjalanan	3800	3800	2800	2800
5. Belanja Lain-lain	2050	2050	2050	2050
II. PENGELUARAN PEMBANGUNAN :	20000	27000	20000	20000
1. Prasarana Fisik Pemerintah Desa	-	-	-	-
2. Prasarana Produksi	13600	13600	13600	13600
3. Prasarana Perhubungan	-	7000	-	-
4. Prasarana Pemasaran	-	-	-	-
5. Prasarana Sosial	2400	2400	2400	2400
6. Pembangunan Lain-lain	4000	4000	4000	4000

Sumber : Pemerintahan Kecamatan

Source : District Governance

Lanjutan Tabel 8.3
Continued Table

Uraian	Rantau Tenang	Lampar Baru	Kemang Manis	Kupang
(1)	(10)	(11)	(12)	(13)
Bagian Sisa Lebih Anggaran Tahun Lalu				
A. PENERIMAAN :	71670	63680	63680	71670
1. Pendapatan Asli Desa/Kelurahan	-	-	-	-
2. Pemberian Dari Pemerintah Pusat	45270	36780	36780	45270
3. Pemberian dari Pemerintah Daerah Propinsi	20000	20000	20000	20000
4. Pemberian dari Pemerintah Daerah/Kota	6400	6400	6400	6400
5. Penerimaan Lain-lain yang sah	-	500	500	-
B. PENGELUARAN :	71670	63680	63680	71670
I. PENGELUARAN RUTIN :	51670	43680	43680	51670
1. Belanja Pegawai	44770	36780	36780	44770
2. Belanja Barang	1050	2050	2050	1050
3. Biaya Pemeliharaan	-	-	-	-
4. Biaya Perjalanan	3800	2800	2800	3800
5. Belanja Lain-lain	2050	2050	2050	2050
II. PENGELUARAN PEMBANGUNAN :	20000	20000	20000	20000
1. Prasarana Fisik Pemerintah Desa	-	-	-	-
2. Prasarana Produksi	13600	13600	13600	13600
3. Prasarana Perhubungan	-	-	-	-
4. Prasarana Pemasaran	-	-	-	-
5. Prasarana Sosial	2400	2400	2400	2400
6. Pembangunan Lain-lain	4000	4000	4000	4000

Sumber : Pemerintahan Kecamatan

Source : District Governance

Lanjutan Tabel 8.3
Continued Table

Uraian	Mekar Jaya	Mekarti Jaya	Pancur mas Unit Jaya	Tanjung Kupang
(1)	(14)	(15)	(16)	(17)
Bagian Sisa Lebih Anggaran Tahun Lalu				
A. PENERIMAAN :	80000	71670	80000	97360
1. Pendapatan Asli Desa/Kelurahan	-	-	-	-
2. Pemberian Dari Pemerintah Pusat	53600	45270	53600	67960
3. Pemberian dari Pemerintah Daerah Propinsi	20000	20000	20000	20000
4. Pemberian dari Pemerintah Daerah/Kota	6400	6400	6400	6400
5. Penerimaan Lain-lain yang sah	-	-	-	3000
B. PENGELUARAN :	80000	71670	80000	97360
I. PENGELUARAN RUTIN :	60000	51670	60000	77360
1. Belanja Pegawai	53100	44770	53100	67960
2. Belanja Barang	1050	1050	1050	1700
3. Biaya Pemeliharaan	-	-	-	-
4. Biaya Perjalanan	3800	3800	3800	2900
5. Belanja Lain-lain	2050	2050	2050	4800
II. PENGELUARAN PEMBANGUNAN :	20000	20000	20000	20000
1. Prasarana Fisik Pemerintah Desa	-	-	-	-
2. Prasarana Produksi	13600	13600	13600	13600
3. Prasarana Perhubungan	-	-	-	-
4. Prasarana Pemasaran	-	-	-	-
5. Prasarana Sosial	2400	2400	2400	2400
6. Pembangunan Lain-lain	4000	4000	4000	4000

Sumber : Pemerintahan Kecamatan

Source : District Governance

Lanjutan Tabel 8.3
Continued Table

Uraian	Pasar Tebing Tinggi	Tanjung Makmur	Lubuk Kelump ang	Pajar Bakti
(1)	(18)	(19)	(20)	(21)
Bagian Sisa Lebih Anggaran Tahun Lalu				
A. PENERIMAAN :	95000	71670	63680	79230
1. Pendapatan Asli Desa/Kelurahan	-	-	-	6000
2. Pemberian Dari Pemerintah Pusat	-	45270	36780	36780
3. Pemberian dari Pemerintah Daerah Propinsi	85000	20000	20000	20000
4. Pemberian dari Pemerintah Daerah/Kota	10000	6400	6400	6400
5. Penerimaan Lain-lain yang sah	-	-	500	10050
B. PENGELUARAN :	95000	71670	63680	79230
I. PENGELUARAN RUTIN :	75000	51670	43680	43230
1. Belanja Pegawai	50600	44770	36780	36780
2. Belanja Barang	6000	1050	2050	1300
3. Biaya Pemeliharaan	-	-	-	-
4. Biaya Perjalanan	5400	3800	2800	3700
5. Belanja Lain-lain	13000	2050	2050	1450
II. PENGELUARAN PEMBANGUNAN :	20000	20000	20000	36000
1. Prasarana Fisik Pemerintah Desa	-	-	-	-
2. Prasarana Produksi	13600	13600	13600	13600
3. Prasarana Perhubungan	-	-	-	-
4. Prasarana Pemasaran	-	-	-	-
5. Prasarana Sosial	2400	2400	2400	18400
6. Pembangunan Lain-lain	4000	4000	4000	4000

Sumber : Pemerintahan Kecamatan

Source : District Governance

Lanjutan Tabel 8.3
Continued Table

Uraian	Sugi Waras	Batu Raja Baru	Batu Raja Lama	Kota Gading
(1)	(22)	(23)	(24)	(25)
Bagian Sisa Lebih Anggaran Tahun Lalu				
A. PENERIMAAN :	71670	85315	71670	63680
1. Pendapatan Asli Desa/Kelurahan	-	-	-	-
2. Pemberian Dari Pemerintah Pusat	45270	58915	45270	36780
3. Pemberian dari Pemerintah Daerah Propinsi	20000	20000	20000	20000
4. Pemberian dari Pemerintah Daerah/Kota	6400	6400	6400	6400
5. Penerimaan Lain-lain yang sah	-	-	-	500
B. PENGELUARAN :	71670	85315	71670	63680
I. PENGELUARAN RUTIN :	51670	65315	51670	43680
1. Belanja Pegawai	44770	58415	44770	36780
2. Belanja Barang	1050	1050	1050	2050
3. Biaya Pemeliharaan	-	-	-	-
4. Biaya Perjalanan	3800	2800	3800	2800
5. Belanja Lain-lain	2050	2050	2050	2050
II. PENGELUARAN PEMBANGUNAN :	20000	20000	20000	20000
1. Prasarana Fisik Pemerintah Desa	-	-	-	-
2. Prasarana Produksi	13600	13600	13600	13600
3. Prasarana Perhubungan	-	-	-	-
4. Prasarana Pemasaran	-	-	-	-
5. Prasarana Sosial	2400	2400	2400	2400
6. Pembangunan Lain-lain	4000	4000	4000	4000

Sumber : Pemerintahan Kecamatan

Source : District Governance

Lanjutan Tabel 8.3
Continued Table

Uraian	Sawah	Tanjung Ning Simpan g	Tanjung Ning Jaya	Tanjung Ning Lama
(1)	(26)	(27)	(28)	(29)
Bagian Sisa Lebih Anggaran Tahun Lalu				
A. PENERIMAAN :	71670	71670	63680	63680
1. Pendapatan Asli Desa/Kelurahan	-	-	-	-
2. Pemberian Dari Pemerintah Pusat	45270	45270	36780	36780
3. Pemberian dari Pemerintah Daerah Propinsi	20000	20000	20000	20000
4. Pemberian dari Pemerintah Daerah/Kota	6400	6400	6400	6400
5. Penerimaan Lain-lain yang sah	-	-	500	500
B. PENGELUARAN :	71670	71670	63680	63680
I. PENGELUARAN RUTIN :	51670	51670	43680	43680
1. Belanja Pegawai	44770	44770	36780	36780
2. Belanja Barang	1050	1050	2050	2050
3. Biaya Pemeliharaan	-	-	-	-
4. Biaya Perjalanan	3800	3800	2800	2800
5. Belanja Lain-lain	2050	2050	2050	2050
II. PENGELUARAN PEMBANGUNAN :	20000	20000	20000	20000
1. Prasarana Fisik Pemerintah Desa	-	-	-	-
2. Prasarana Produksi	13600	13600	13600	13600
3. Prasarana Perhubungan	-	-	-	-
4. Prasarana Pemasaran	-	-	-	-
5. Prasarana Sosial	2400	2400	2400	2400
6. Pembangunan Lain-lain	4000	4000	4000	4000

Sumber : Pemerintahan Kecamatan

Source : District Governance

Lanjutan Tabel 8.3
Continued Table

Uraian	Tanjung Ning Tengah	Kebon	Suka Kaya	Taba
(1)	(30)	(31)	(32)	(33)
Bagian Sisa Lebih Anggaran Tahun Lalu				
A. PENERIMAAN :	71670	71670	71670	63680
1. Pendapatan Asli Desa/Kelurahan	-	-	-	-
2. Pemberian Dari Pemerintah Pusat	45270	45270	45270	36780
3. Pemberian dari Pemerintah Daerah Propinsi	20000	20000	20000	20000
4. Pemberian dari Pemerintah Daerah/Kota	6400	6400	6400	6400
5. Penerimaan Lain-lain yang sah	-	-	-	500
B. PENGELUARAN :	71670	71670	71670	63680
I. PENGELUARAN RUTIN :	51670	51670	51670	43680
1. Belanja Pegawai	44770	44770	44770	36780
2. Belanja Barang	1050	1050	1050	2050
3. Biaya Pemeliharaan	-	-	-	-
4. Biaya Perjalanan	3800	3800	3800	2800
5. Belanja Lain-lain	2050	2050	2050	2050
II. PENGELUARAN PEMBANGUNAN :	20000	20000	20000	20000
1. Prasarana Fisik Pemerintah Desa	-	-	-	-
2. Prasarana Produksi	13600	13600	13600	13600
3. Prasarana Perhubungan	-	-	-	-
4. Prasarana Pemasaran	-	-	-	-
5. Prasarana Sosial	2400	2400	2400	2400
6. Pembangunan Lain-lain	4000	4000	4000	4000

Sumber : Pemerintahan Kecamatan

Source : District Governance

Lanjutan Tabel 8.3
Continued Table

Uraian	Muara Saling	Jaya Loka	Tanjung Kupang Baru
(1)	(34)	(35)	(36)
Bagian Sisa Lebih Anggaran Tahun Lalu			
A. PENERIMAAN :	97360	78000	85315
1. Pendapatan Asli Desa/Kelurahan	2500	-	-
2. Pemberian Dari Pemerintah Pusat	67960	-	58915
3. Pemberian dari Pemerintah Daerah Propinsi	20000	68000	20000
4. Pemberian dari Pemerintah Daerah/Kota	6400	10000	6400
5. Penerimaan Lain-lain yang sah	500	-	-
B. PENGELUARAN :	97360	78000	85315
I. PENGELUARAN RUTIN :	77360	58000	65315
1. Belanja Pegawai	67960	39400	58415
2. Belanja Barang	1700	4700	1050
3. Biaya Pemeliharaan	-	-	-
4. Biaya Perjalanan	2900	3900	2800
5. Belanja Lain-lain	4800	10000	2050
II. PENGELUARAN PEMBANGUNAN :	20000	20000	20000
1. Prasarana Fisik Pemerintah Desa	-	-	-
2. Prasarana Produksi	13600	13600	13600
3. Prasarana Perhubungan	-	-	-
4. Prasarana Pemasaran	-	-	-
5. Prasarana Sosial	2400	2400	2400
6. Pembangunan Lain-lain	4000	4000	4000

Sumber : Pemerintahan Kecamatan

Source : District Governance

<http://empatlawangkab.bps.go.id>



Badan Pusat Statistik Kabupaten Lahat

Jl. Bandar Jaya Lk. III Lahat

☎ (0731)321416, Fax. (731)321416

E-mail : bps1604@mailhost.bps.go.id