

Statistik Daerah Kecamatan Kaur Tengah 2012



Badan Pusat Statistik Kabupaten Kaur

**STATISTIK DAERAH
KECAMATAN KAUR TENGAH
2012**

<http://kaurkab.bps.go.id>

STATISTIK DAERAH KECAMATAN KAUR TENGAH 2012

ISSN :
No. Publikasi :
Katalog BPS : 4102004.1704.040
Ukuran Buku : 17,6 cm x 25 cm
Jumlah Halaman : 20 halaman

Naskah :
KSK-Tetap

Gambar Kulit :
KSK-Tetap

Diterbitkan Oleh :
Badan Pusat Statistik Kabupaten Kaur

Dicetak Oleh :

Boleh dikutip dengan menyebut sumbernya



KATA SAMBUTAN

Untuk mewujudkan visi Badan Pusat Statistik (BPS) sebagai pelopor data statistik terpercaya untuk semua, BPS terus melakukan inovasi dan pengembangan kegiatan perstatistikan serta penyebarluasan informasi baik di tingkat Kabupaten maupun di Kecamatan.

Salah satu upaya yang dilakukan di daerah adalah menyusun publikasi yang menyajikan indikator-indikator terpilih yang dapat menggambarkan secara ringkas dan menyeluruh tentang kondisi kecamatan. Publikasi ini diharapkan dapat membantu para pengambil kebijakan dan para pengguna data lainnya dalam memahami kondisi umum wilayahnya.

Oleh karena itu saya menyambut baik penerbitan publikasi ***Statistik Daerah Kecamatan Kaur Tengah 2012*** yang diterbitkan oleh BPS Kabupaten Kaur. Saya berharap, publikasi ini mampu memenuhi harapan pemerintah daerah dan masyarakat pada umumnya akan kebutuhan data dan informasi statistik dan dapat digunakan sebagai dasar perencanaan, monitoring dan evaluasi tentang perkembangan pembangunan di berbagai sektor di Kecamatan Kaur Tengah.

Semoga publikasi ini bermanfaat dan Allah SWT senantiasa meridhoi usaha kita.

Bintuhan, September 2012

Kepala BPS Kabupaten Kaur

Ir. Arbi



KATA PENGANTAR

Publikasi **Statistik Daerah Kecamatan Kaur Tengah 2012** disusun oleh Koordinator Statistik Kecamatan (KSK) Tetap dan diterbitkan oleh BPS Kabupaten Kaur berisi berbagai data dan informasi terpilih seputar Kecamatan Kaur Tengah yang dianalisis secara sederhana untuk membantu pengguna data memahami perkembangan pembangunan serta potensi yang ada di Kecamatan Kaur Tengah.

Publikasi Statistik Daerah Kecamatan Kaur Tengah 2012 diterbitkan untuk melengkapi publikasi Kecamatan Kaur Tengah Dalam Angka yang sudah terbit secara rutin setiap tahun. Berbeda dengan publikasi-publikasi yang sudah ada, publikasi ini lebih menekankan pada analisis.

Materi yang disajikan Statistik Daerah Kecamatan Kaur Tengah 2012 memuat berbagai informasi/indikator terpilih yang terkait dengan pembangunan di berbagai sektor di Kecamatan Kaur Tengah dan diharapkan dapat menjadi bahan rujukan/kajian dalam perencanaan dan evaluasi kegiatan pembangunan.

Kritik dan saran konstruktif berbagai pihak kami harapkan untuk penyempurnaan penerbitan mendatang. Semoga publikasi ini mampu memenuhi tuntutan kebutuhan data statistik, baik oleh instansi/dinas pemerintah, swasta, kalangan akademisi maupun masyarakat luas.

Tetap, September 2012

Koordinator Statistik
Kecamatan Kaur Tengah

Jamaludin A Karim



DAFTAR ISI

1.	Geografi dan Iklim	1
2.	Pemerintahan	2
3.	Penduduk	3
4.	Pendidikan	4
5.	Kesehatan	5
6.	Pertanian	6
7.	Transportasi dan Perekonomian	7
8.	Lampiran Tabel	9

GEOGRAFI DAN IKLIM

1

Kecamatan Kaur Tengah memiliki potensi perkebunan yang baik. Selain itu Kecamatan Kaur Tengah juga mempunya potensi wisata alam, berupa pantai yang indah.

Kecamatan Kaur Tengah terletak sebelah barat pegunungan Bukit Barisan, termasuk dalam wilayah Kabupaten Kaur, Provinsi Bengkulu. Berjarak 10 km dari ibu kota Kabupaten Kaur, dan 225 km dari ibu kota Provinsi Bengkulu. Sebelah barat berbatasan dengan Kecamatan Semidang Gumay, dengan luas wilayah mencapai 26,40 km². Kecamatan ini terbentuk berdasarkan Undang-Undang No 3 Tahun 2003, tentang pembentukan Kecamatan Kaur Tengah yang menjadi bagian dari Kabupaten Kaur.

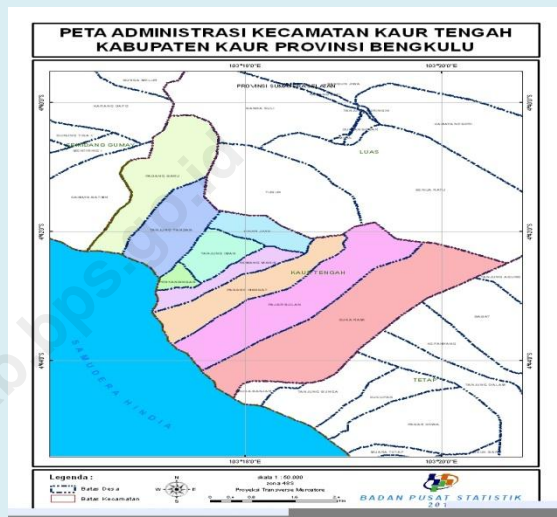
*****Tahukah anda :**

Kecamatan Kaur Tengah memiliki pantai yang indah dan jernih yang berpotensi menjadi objek wisata.

Secara astronomi Kecamatan Kaur Tengah terletak pada posisi 4 derajat 40 menit 1,7 detik sampai 4 derajat 44 menit 21,4 detik LS dan 103 derajat 16 menit 1 detik sampai 103 derajat 20 menit 1,8 detik Bujur Timur.

Curah hujan tertinggi pada tahun 2011 tercatat 631 mm dan hari hujan sebanyak 122 kali. Curah hujan tertinggi terjadi di bulan Desember dan terendah pada bulan September.

Peta Kecamatan Kaur Tengah



Geografi dan Iklim Kecamatan Kaur Tengah

Letak Geografis	
4o 40' 1,7" s.d 4o 44' 1,24"	Lintang Selatan
103o 16' 01" s.d 103o 20' 1,8"	Bujur Timur
Kecamatan Kaur Tengah berbatasan dengan :	
Wilayah Administrasi	Di Sebelah
Kecamatan Luas	Utara
Samudera Indonesia	Selatan
Kecamatan Tetap	Barat
Kecamatan Semidang Gumay	Timur
Luas wilayah daratan Kecamatan Tetap 26,40 Km2 terbagi menjadi 9 desa	

PEMERINTAHAN

Kecamatan Kaur Tengah terdiri atas delapan desa dan satu kelurahan. Tanjung Iman adalah satu-satunya kelurahan di Kecamatan Kaur Tengah.

Dasar Hukum Pembentukan Wilayah Administrasi Kecamatan Kaur Tengah

Kode	Nama Desa	Dasar Hukum
1	PADANG BARU	Perda No. 18 Tahun 2005
2	TANJUNG PANDAN	Perda No. 18 Tahun 2005
3	TANJUNG IMAN	Perda No. 18 Tahun 2005
4	PENYANDINGAN	Perda No. 18 Tahun 2005
5	KEMANG MANIS	Perda No. 18 Tahun 2005
6	PADANG HANGAT	Perda No. 18 Tahun 2005
7	PAJAR BULAN	Perda No. 18 Tahun 2005
8	SUKA RAMI	Perda No. 18 Tahun 2005
9	SINAR JAYA	Perda No. 18 Tahun 2005

Sumber : Kecamatan Kaur Tengah Dalam Angka, 2012

Kepala Desa Kecamatan Kaur Tengah

No	Nama Desa	Kepala Desa
1	PADANG BARU	Kamaludin
2	TANJUNG PANDAN	Efrianto
3	TANJUNG IMAN	Abdul Kalik
4	PENYANDINGAN	Sofyan
5	KEMANG MANIS	Sirajudin
6	PADANG HANGAT	Basarudin
7	PAJAR BULAN	Ujang Nuzuar
8	SUKA RAMI	Herman
9	SINAR JAYA	Agus Salim

Sumber : Kecamatan Kaur Tengah Dalam Angka, 2012

Kecamatan Kaur Tengah merupakan Kecamatan induk dan dibentuk berdasarkan Undang-Undang No 3 Tahun 2003. Kecamatan Kaur Tengah sampai tahun 2011 tercatat dibagi atas 9 desa. Berdasarkan pada PerMendagri No 18 Tahun 2005 yaitu Tentang dibentuknya 9 desa di Kecamatan Kaur Tengah. Hingga saat ini Kecamatan Kaur Tengah belum ada pemekaran wilayah desa. Dari 9 desa tersebut terdapat 1 yang berstatus sebagai Kelurahan, yaitu Kelurahan Tanjung Iman.

*****Tahukah anda :**

Tanjung Iman adalah salah satu dari tiga kelurahan yang ada di Kabupaten Kaur.

8 desa di Kecamatan Kaur Tengah di pimpin oleh kepala desa, sedangkan kelurahan Tanjung Iman di pimpin oleh seoran Lurah yang merupakan PNS. 8 Kepala Desa (Kades) tersebut dipilih secara langsung oleh masyarakat desa masing-masing, sedangkan Lurah di tetapkan oleh Pemerintah Kabupaten Kaur.

Pelaksanaan Program KB di Kecamatan Kaur Tengah dapat dikategorikan berhasil. Indikatornya antara lain jumlah penduduk kelompok umur 0-4 tahun lebih sedikit dari penduduk 5-9 tahun dan rata-rata ART yang berjumlah 4 jiwa/ruta

Penduduk Kecamatan Kaur Tengah menurut hasil proyeksi penduduk pada tahun 2011 yaitu berjumlah 4.433 jiwa. Dengan rincian penduduk laki-laki sebanyak 2.218 jiwa dan penduduk perempuan sebanyak 2.215 jiwa.

Perbandingan jumlah penduduk laki-laki dan perempuan atau *sex ratio* di Kecamatan Kaur Tengah adalah sebesar 100,14. Yang artinya jumlah penduduk laki-laki Kecamatan Kaur Tengah relatif sama dengan jumlah penduduk perempuan. *Sex ratio* terbesar terdapat di Desa Padang Hangat sebesar 112,45 dan yang terkecil terdapat di Desa Padang Baru sebesar 85,71.

*****Tahukah anda :**

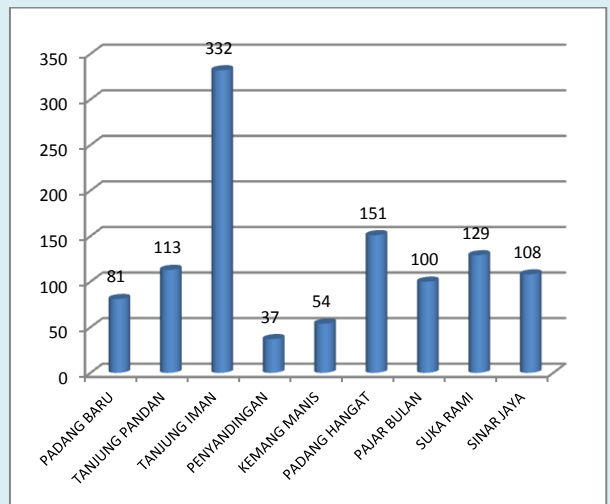
Hanya tiga desa/Kelurahan di Kecamatan Kaur Tengah yang memiliki jumlah penduduk perempuan lebih banyak disbanding jumlah penduduk laki-laki, yaitu Desa Padang Baru, Desa Desa Kemang Manis, dan Kelurahan Tanjung Iman.

Kepadatan penduduk Kecamatan Kaur Tengah dapat dilihat pada tabel III.2. Sementara pada tabel III.3 menyajikan jumlah penduduk, jumlah rumah tangga dan rata-rata jiwa per rumah tangga dimana terlihat bahwa di Kecamatan Kaur Tengah terdapat sebanyak 1.105 rumah tangga dengan rata-rata jiwa per rumah tangga yaitu 4 orang.

Jumlah Penduduk Kecamatan Kaur Tengah (jiwa)

Desa	Laki-laki	Perempuan	Sex Ratio
PADANG BARU	168	196	85.71
TANJUNG PANDAN	250	227	110.13
TANJUNG IMAN	626	670	93.43
PENYANDINGAN	81	79	102.53
KEMANG MANIS	97	112	86.61
PADANG HANGAT	307	273	112.45
PAJAR BULAN	207	205	100.98
SUKA RAMI	272	257	105.84
SINAR JAYA	210	195	107.69

Jumlah Rumah Tangga Kecamatan Kaur Tengah Tahun 2011

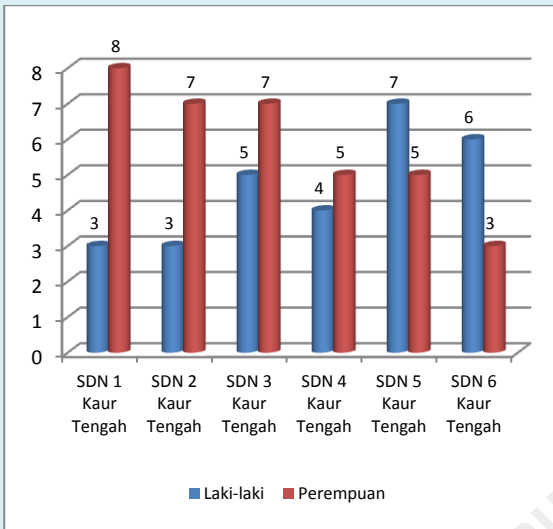


PENDIDIKAN

Kecamatan Kaur Tengah memiliki 6 SD sederajat, 1 SMP sederajat, dan 1 SMA sederajat.



Jumlah Guru SD di Kecamatan Kaur Tengah, 2011/2012



*****Tahukah anda :**

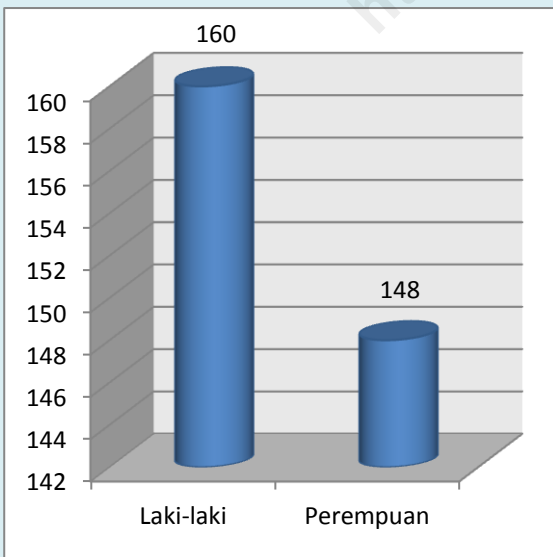
Jumlah guru perempuan relatif lebih banyak dibandingkan dengan jumlah guru laki-laki.

Kecamatan Kaur Tengah memiliki enam Sekolah Dasar (SD)/sederajat dua diantaranya berada di Kelurahan Tanjung Iman. Sedangkan empat SD lagi berada di Desa Tanjung Pandan, Desa Padang Hangat, Desa Sukarami, dan Desa Suka Jaya.

Satu-satunya Sekolah Menengah Pertama (SMP) yang ada di Kecamatan Kaur Tengah berada di Kelurahan Tanjung Iman, begitu juga Sekolah Menengah Atas (SMA) juga hanya ada di Kelurahan Tanjung Iman.

Jumlah murid Sekolah Dasar (SD) di Kecamatan Kaur Tengah adalah 590 orang dengan rincian 304 orang murid laki-laki dan 286 orang murid perempuan. Sedangkan jumlah murid Sekolah Menengah Pertama (SMP) berjumlah 308 orang dengan rincian 160 orang murid laki-laki dan 148 murid perempuan.

Jumlah Murid SMP di Kecamatan Kaur Tengah Tahun 2011



Ratio jumlah guru terhadap murid untuk tingkat SD adalah 9,36 yang artinya satu orang guru SD di Kecamatan Kaur Tengah mengajar murid antara 9-10 orang. Sedangkan ratio jumlah guru terhadap murid untuk tingkat SMP adalah 16,21 yang artinya satu orang guru SMP di Kecamatan Kaur Tengah mengajar antara 21-22 orang murid.

Penduduk di Kecamatan Kaur Tengah lebih memilih menggunakan kontrasepsi berupa pil dan suntik, sangat sedikit yang menggunakan IUD.

Peningkatan kualitas kesehatan penduduk akan dapat optimal jika didukung oleh tersedianya sarana dan prasarana kesehatan yang memadai. Hingga tahun 2011, Kecamatan Kaur Tengah sudah memiliki fasilitas kesehatan berupa 1 unit Puskesmas, 2 unit Puskesmas Pembantu (Pustu), dan 1 unit Puskesmas Keliling (Pusling). Sementara kegiatan Posyandu dilaksanakan di setiap desa.

Setiap desa di Kecamatan Kaur Tengah telah memiliki bidan desa yang menjadi ujung tombak pelayanan kesehatan di tingkat desa. Namun, tidak semuanya bertempat tinggal di desa tugasnya. Hal ini tentu menghambat pelayanan kesehatan kepada masyarakat. Selain itu, pada tahun 2011 tidak ada dokter yang berdomisili di wilayah Kecamatan Kaur Tengah.

*****Tahukah anda :**

Di kabupaten Kaur hanya ada satu Rumah Sakit (RS) yaitu RSUD Kaur yang terletak kurang lebih 3 Km dari Kecamatan Kaur Tengah.

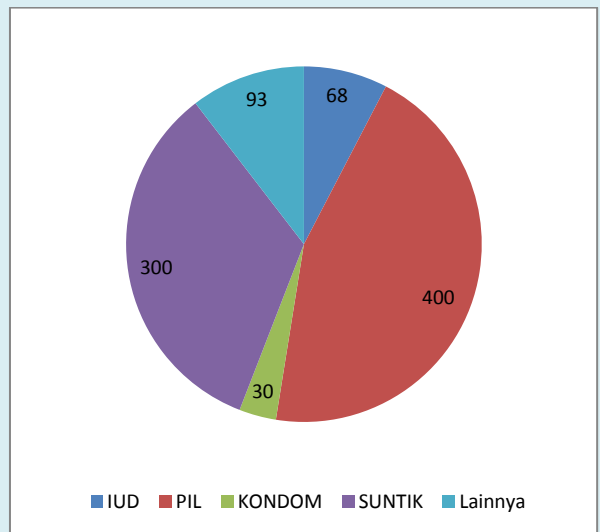
Jumlah akseptor baru KB menurut alat yang digunakan di Kecamatan Kaur Tengah berjumlah 596, dengan penggunaan paling banyak adalah pil yaitu sebanyak 212 dan paling sedikit adalah pengguna IUD hanya sebanyak 20. Banyaknya akseptor aktif di Kecamatan Kaur Tengah sebanyak 891, dengan penggunaan paling banyak pil yaitu sebanyak 400 dan paling sedikit adalah kondom hanya sebanyak 30.

Indikator Kesehatan di Kecamatan Kaur Tengah

Uraian	Satuan	2011
Sarana Kesehatan		
Puskesmas	unit	1
Pustu	unit	2
Poskesdes	unit	-
Pusling	unit	1
Posyandu	unit	9

Sumber : Kecamatan Kaur Tengah Dalam Angka, 2012

Akseptor Aktif KB Menurut Alat Yang Digunakan DI Kecamatan Kaur Tengah Tahun 2011



Penggunaan lahan di Kecamatan Kaur Tengah sebagian besar digunakan untuk perkebunan.

Indikator Pertanian di Kecamatan Kaur Tengah

Jenis Lahan	Luas (Ha)
A. Lahan Sawah	
Irigasi sederhana	37
B. Lahan Bukan Sawah	
Tegal/Kebun	279
Ladang	75
Perkebunan	1321
Ditanami Pohon	54
Tambak	0
Kolam/Tebat/Empang	10
Rumput	90
Sementara tidak diusahakan	95
Lainnya	152
C. Lahan Bukan Pertanian	

Sumber : Kecamatan Kaur Tengah Dalam Angka, 2012

Penggunaan lahan di Kecamatan Kaur Tengah pada tahun 2011 yaitu lahan sawah, lahan bukan sawah dan lahan bukan pertanian. Pada penggunaan lahan sawah tercatat untuk lahan sawah 450 ha. Luas lahan bukan sawah untuk tegal/kebun 279 ha, ladang 75 ha, perkebunan 1321 ha, kolam/tebat/empang 10 ha, dan sementara tidak diusahakan 95 ha. Sedangkan untuk lahan bukan pertanian seperti rumah, bangunan, hutan dan lahan tandus seluas 214 ha.

Luas lahan palawija di Kecamatan Kaur Tengah pada tahun 2011 seluas 25 ha dengan jenis tanaman palawija komoditi jagung, kacang tanah, ubi kayu, padi sawah dan padi ladang.

***Tahukah anda :

Kecamatan Kaur Tengah selain memiliki potensi di sektor pertanian sawah juga di sektor perkebunan dan peternakan.

LAMPIRAN TABEL

<http://kaurkabps.go.id>

Tabel 3.1 Luas Wilayah Desa, Jumlah Penduduk dan Kepadatan di Kecamatan Kaur Tengah, 2011

No	Nama Desa	Luas (Km ²)	Jumlah Penduduk (Jiwa)	Kepadatan (Jiwa/Km ²)
(1)	(2)	(3)	(4)	(5)
1	Padang Baru	3,65	364	99.73
2	Tanjung Pandan	2,50	477	190.8
3	Tanjung Iman	1,66	1296	780.72
4	Penyandingan	0,92	160	173.91
5	Kemang Manis	2,55	209	81.96
6	Padang Hangat	3,54	580	163.84
7	Pajar Bulan	4,58	412	89.96
8	Suka Rami	5,27	529	100.38
9	Sinar Jaya	1,76	405	230.11
Jumlah		26,4	4.433	167.92

Sumber : Kecamatan Kaur Tengah Dalam Angka 2012

Tabel 5.2 Banyaknya Akseptor Aktif KB menurut Alat yang Digunakan di Kecamatan Kaur Tengah, 2011

No	Jenis Alat	Jumlah Akseptor
(1)	(2)	(3)
1	IUD	68
2	PIL	400
3	KONDOM	30
4	SUNTIK	300
5	Lainnya	93
Jumlah		891

Sumber : Kecamatan Kaur Tengah Dalam Angka 2012

Tabel 7.1 Jumlah Pelanggan Listrik PLN di Kecamatan Kaur Tengah 2011 - 2012

No	Nama Desa/Kelurahan	Jumlah Pelanggan
		2011
(1)	(2)	(3)
1	Padang Baru	93
2	Tanjung Pandan	64
3	Tanjung Iman	266
4	Penyandingan	42
5	Kemang Manis	50
6	Padang Hangat	114
7	Pajar Bulan	52
8	Suka Rami	75
9	Sinar Jaya	35
Jumlah		791

Sumber : Kecamatan Kaur Tengah Dalam Angka 2012

DATA

MENCERDASKAN BANGSA

<http://kaurkab.bps.go.id>



BPS KABUPATEN KAUR

Jl. Peltu M. Ilyas T. Panji Alam Padang Kempas Bintuhan

Telp. (0739) 6180009, Fax : (0739) 6180002

Homepage : <http://kaurkab.bps.go.id> E-mail : bps1704@bps.go.id