



Kecamatan Tahuna Timur

Dalam Angka

Tahuna Timur Subdistric in Figures 2021





Kecamatan Tahuna Timur

Dalam Angka

Tahuna Timur Subdistric in Figures 2021

Kecamatan Tahuna Timur Dalam Angka

Tahuna Timur Subdistrict in Figures

2021

ISBN: 978-602-5677-89-2

No. Publikasi/*Publication Number*: 71030 2120

Katalog/*Catalog*: 1102001.7103091

Ukuran Buku/*Book Size*: 14,8 cm x 21 cm

Jumlah Halaman/*Number of Pages*: xx + 80 halaman /*pages*

Naskah/*Manuscript*:

Badan Pusat Statistik Kabupaten Kepulauan Sangihe
BPS-Statistics of Kepulauan Sangihe Regency

Penyunting/*editing*:

Badan Pusat Statistik Kabupaten Kepulauan Sangihe
BPS-Statistics of Kepulauan Sangihe Regency

Gambar Kover oleh/*Cover Designed by*:

Seksi Integrasi Pengolahan dan Diseminasi Statistik
Integrated Data Processing and Statistical Dissemination Section

Diterbitkan oleh/*Published by*:

© BPS Kabupaten Kepulauan Sangihe /*BPS-Statistics of Kepulauan Sangihe Regency*

Dicetak oleh/*Printed by*:

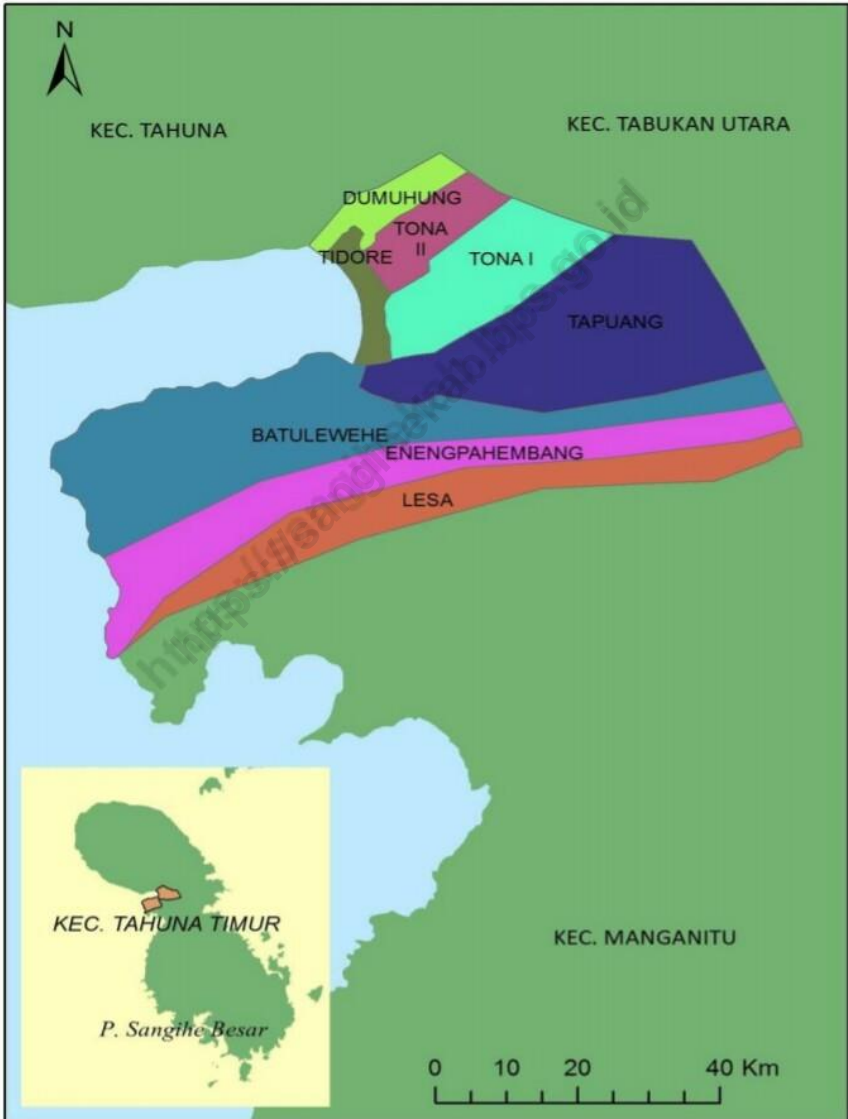
CV Bahu Bahtera Indah

**Dilarang mengumumkan, mendistribusikan, mengomunikasikan, dan/atau
menggandakan sebagian atau seluruh isi buku ini untuk tujuan komersial tanpa izin
tertulis dari Badan Pusat Statistik**

*Prohibited to announce, distribute, communicate, and/or copy part or all of this book
for commercial purpose without permission from BPS-Statistics Indonesia*

PETA WILAYAH KECAMATAN TAHUNA TIMUR

MAP OF TAHUNA TIMUR SUBDISTRICT





KATA PENGANTAR

Kecamatan Tahuna Timur Dalam Angka 2021 merupakan publikasi tahunan yang diterbitkan oleh BPS Kabupaten Kepulauan Sangihe. Publikasi ini menyajikan dan memberikan gambaran tentang keadaan geografis, ciri-ciri dan keadaan sosial ekonomi penduduk, serta keadaan sosial perekonomian kecamatan.

Publikasi ini dapat terwujud berkat kerja sama dan bantuan dari berbagai pihak baik instansi pemerintah maupun swasta. Kepada semua pihak yang telah memberikan bantuan disampaikan penghargaan dan terima kasih yang sebesar-besarnya.

Walaupun publikasi ini telah disiapkan sebaik-baiknya, namun disadari masih ada kekurangan dan kesalahan yang terjadi. Untuk perbaikan publikasi ini, tanggapan dan saran yang bersifat konstruktif dari para pemakai sangat diharapkan.

Tahuna Timur, September 2021

Penyusun



Dj. Very M. Lahamendu



PREFACE


Tahuna Timur Subdistrict in Figures 2021 is an annual publication published by BPS Regency of Kepulauan Sangihe. This publication presents and provides an overview of the geographical conditions, characteristics and socioeconomic conditions of the population and the socioeconomic conditions of the subdistrict.

This comprehensive publication has been made possible with the assistance and contribution from several governmental institutions and private organizations. To all parties who have been involved in the preparation of this publication, We would like to express our sincerest appreciation and gratitude.

Although this publication has been prepared as well as possible, but it is realized there are still shortcomings and errors that occur. To improve this publication, comments and constructive suggestions are always welcome.

Tahuna Timur, September 2021

Compiler



Dj. Very M. Lahamendu

DAFTAR ISI/CONTENTS

	halaman <i>page</i>
Peta Wilayah Kecamatan Tahuna Timur.....	iii
<i>Map Of Tahuna Timur Subdistrict.....</i>	iii
Kata Pengantar.....	v
<i>Preface.....</i>	vi
Daftar Isi/Contents.....	vii
Daftar Tabel/ <i>List Of Tables.....</i>	ix
Daftar Gambar/ <i>List Of Figures.....</i>	xvi
Penjelasan Umum/ <i>Explanatory Notes.....</i>	xviii
1 Keadaan Geografi	1
Geography Condition	1
1.1 Keadaan Geografi/Geography Condition	4
2 Pemerintahan	7
Government	7
2.1 Wilayah Administratif/ <i>Administrative Area</i>	9
2.2 Sumber Daya Manusia/ <i>Human Resources</i>	10
3 Kependudukan dan Ketenagakerjaan.....	13
Population and Employment.....	13
3.1 penduduk/ <i>Population.....</i>	15
3.2 Ketenagakerjaan/ <i>Employment</i>	16
4 Sosial dan kesejahteraan rakyat	17
4.1 Pendidikan/ <i>Education</i>	19
4.2 Kesehatan/ <i>Health.....</i>	27
4.3 Agama dan Sosial Lainnya/ <i>Religion and Other Social Affairs</i>	29
5 Pertanian, Peternakan, dan Perikanan	31
Agriculture,Livestock and Fishery.....	31
5.1 Hortikultura/ <i>Horticulture</i>	33
5.2 Perkebunan/ <i>Estate crops</i>	39
5.3 Peternakan/ <i>Livestock</i>	41
5.4 Perikanan/ <i>Fishery.....</i>	43

6	Pariwisata.....	45
	Tourism.....	45
6.1	Pariwisata/Tourism.....	47
7	POTENSI DESA.....	49
	VILLAGE POTENTIAL.....	49
7.1	Potensi Desa/ <i>Village Potential</i>	51

<https://sangihekab.bps.go.id>

DAFTAR TABEL/*LIST OF TABLES*

	halaman <i>page</i>
1 Keadaan Geografi/Geography Condition	1
1.1 Keadaan Geografi/Geography Condition	4
1.1.1 Luas Wilayah Menurut Desa Di Kecamatan Tahuna Timur, 2020/Total Area By Rural Village/Urban Village In Tahuna Timur Subdistrict, 2020	4
1.1.2 Jarak Desa Ke Ibukota Kecamatan Tahuna Timur, 2020/The Distance Of Rural Village/Urban Village To The Capital Of Tahuna Timur Subdistrict, 2020	5
2 Pemerintahan/Government	7
2.1 Wilayah Administratif/ <i>Administrative Area</i>	9
2.1.1 Jumlah SLS Menurut Desa Di Kecamatan Tahuna Timur, 2020/Number Of SLS By Rural Village/Urban Village In Tahuna Timur Subdistrict, 2020	9
2.2 Sumber Daya Manusia/ <i>Human Resources</i>	10
2.2.1 Komposisi Personel Kantor Camat Di Kecamatan Tahuna Timur, 2020/Personel Compoition Of Subdistrict Office In Tahuna Timur Subdistrict, 2020	10
2.2.2 Nama Kepala Desa/Lurah Dan Sekretaris Desa/Lurah Di Kecamatan Tahuna Timur, 2020/Name Of Villages Chief And Villages Secretary In Tahuna Timur Subdistrict, 2020	11
3 Kependudukan dan Ketenagakerjaan/Population and Employment	13
3.1 Penduduk/ <i>Population</i>	15
3.1.1 Jumlah Penduduk Dan Rasio Jenis Kelamin Menurut Desa Di Kecamatan Tahuna Timur, 2020/Population And Sex Ratio By Village In Tahuna Timur Subdistrict, 2020	15
3.2 Ketenagakerjaan/ <i>Employment</i>	16
3.2.1 Jumlah Penduduk Bekerja Menurut Desa Dan Jenis Mata Pencapaian Di Kecamatan Tahuna Timur, 2020/Number Of	

Working Population By Village And Main Livelihood In Tahuna Timur Subdistrict, 2020	16
4 Sosial dan kesejahteraan rakyat	17
4.1 Pendidikan/ <i>Education</i>	19
4.1.1 Banyaknya Sekolah Dasar (Sd) Menurut Desa Di Kecamatan Tahuna Timur, 2020/Number Of Elementary School By Village In Tahuna Timur Subdistrict, 2020	19
4.1.2 Banyaknya Madrasah Ibtidaiyah (Mi) Menurut Desa Di Kecamatan Tahuna Timur, 2020/Number Of Madrasah Ibtidaiyah (Mi) By Village In Tahuna Timur Subdistrict, 2020	20
4.1.3 Banyaknya Sekolah Menengah Pertama (Smp) Menurut Desa Di Kecamatan Tahuna Timur, 2020/Number Of Junior High School By Village In Tahuna Timur Subdistrict, 2020	21
4.1.4 Banyaknya Madrasah Tsanawiyah (Mts) Menurut Desa Di Kecamatan Tahuna Timur, 2020/Number Of Madrasah Tsanawiyah (Mts) By Village In Tahuna Timur Subdistrict, 2020	22
4.1.5 Banyaknya Sekolah Menengah Atas (Sma) Menurut Desa Di Kecamatan Tahuna Timur, 2020/Number Of Senior High School By Village In Tahuna Timur Subdistrict, 2020	23
4.1.6 Banyaknya Madrasah Aliyah (Ma) Menurut Desa Di Kecamatan Tahuna Timur, 2020/Number Of Madrasah Aliyah (Ma) By Village In Tahuna Timur Subdistrict, 2020	24
4.1.7 Banyaknya Sekolah Menengah Kejuruan (Smk) Menurut Desa Di Kecamatan Tahuna Timur, 2020/Number Of Vocational High School By Village In Tahuna Timur Subdistrict, 2020	25
4.1.8 Banyaknya Akademi/Perguruan Tinggi Menurut Desa Di Kecamatan Tahuna Timur, 2020/Number Of Academy/College By Village In Tahuna Timur Subdistrict, 2020	26
4.2 Kesehatan/ <i>Health</i>	27

4.2.1	Jumlah Fasilitas Kesehatan Menurut Desa Di Kecamatan Tahuna Timur, 2020/Number Of Health Facilities By Village In Tahuna Timur Subdistrict, 2020	27
4.3	Agama dan Sosial Lainnya/ <i>Religion and Other Social Affairs</i>	29
4.3.1	Jumlah Tempat Peribadatan Menurut Desa Di Kecamatan Tahuna Timur, 2020/Number Of Worship Facilities By Village In Tahuna Timur Subdistrict, 2020	29
5	Pertanian, Peternakan, dan Perikanan/ <i>Agriculture, Livestock and Fishery</i>	31
5.1	Hortikultura/ <i>Horticulture</i>	33
5.1.1	Luas Panen Tanaman Sayuran Dan Jenis Tanaman Di Kecamatan Tahuna Timur (Hektar), 2020/Harvested Area Of Vegetables And Kind Of Plant In Tahuna Timur Subdistrict (Hectare), 2020	33
5.1.2	Produksi Tanaman Sayuran Dan Jenis Tanaman Di Kecamatan Tahuna Timur (Ton), 2020/Production Of Vegetables And Kind Of Plant In Tahuna Timur Subdistrict (Ton), 2020	35
5.1.3	Luas Panen Tanaman Biofarmaka Dan Jenis Tanaman Di Kecamatan Tahuna Timur (M ²), 2020/Harvested Area Of Medical Plants And Kind Of Plant In Tahuna Timur Subdistrict (M ²), 2020	37
5.1.4	Produksi Tanaman Biofarmaka Dan Jenis Tanaman Di Kecamatan Tahuna Timur (Kg), 2020/Production Of Medical Plants And Kind Of Plant In Tahuna Timur Subdistrict (Kg), 2020	38
5.2	Perkebunan/ <i>Estate crops</i>	39
5.2.1	Jumlah Pohon Tanaman Perkebunan Menurut Desa Dan Jenis Tanaman Di Kecamatan Tahuna Timur, 2020/Number Of Tree Estate Crops By Village And Kind Of Crop In Tahuna Timur Subdistrict, 2020	39
5.2.2	Produksi Tanaman Perkebunan Dan Jenis Tanaman Di Kecamatan Tahuna Timur (Ton), 2020/Production Of Estate Crops And Kind Of Crop In Tahuna Timur Subdistrict (Ton), 2020	40
5.3	Peternakan/ <i>Livestock</i>	41

5.3.1	Populasi Ternak Dan Jenis Ternak Di Kecamatan Tahuna Timur, 2020/Livestock Population And Kind Of Livestock In Tahuna Timur Subdistrict, 2020	41
5.3.2	Populasi Unggas Menurut Desa Dan Jenis Ternak Di Kecamatan Tahuna Timur, 2020/Poultry Population By Village And Kind Of Poultry In Tahuna Timur Subdistrict, 2020	42
5.4	Perikanan/ <i>Fishery</i>	43
5.4.1	Jumlah Rumah Tangga Perikanan Tangkap Menurut Desa Dan Subsektor Di Kecamatan Tahuna Timur, 2020/Number Of Fish Capture Households By Village And Subsector In Tahuna Timur Subdistrict,2020	43
5.4.2	Produksi Perikanan Tangkap Menurut Desa Dan Subsektor Di Kecamatan Tahuna Timur, 2020/Production Of Fish Capture By Village And Subsector In Tahuna Timur Subdistrict,2020	44
6	Pariwisata/ <i>Tourism</i>	45
6.1	Pariwisata/ <i>Tourism</i>	47
6.1.1	Jumlah Rumah Makan/Restoran Di Kecamatan Tahuna Timur, 2020/Number Of Restaurants In Tahuna Timur Subdistrict, 2020	47
6.1.2	Lokasi Objek Wisata Di Kecamatan Tahuna Timur, 2020/Location Of Tourism Objects In Tahuna Timur Subdistrict, 2020	48
7	POTENSI DESA/VILLAGE POTENTIAL	49
7.1	Potensi Desa/ <i>Village Potential</i>	51
7.1.1	Banyaknya Keluarga Menurut Desa Dan Jenis Pengguna Listrik Di Kecamatan Tahuna Timur, 2019/Number Of Families By Village And Type Of Electricity User In Tahuna Timur Subdistrict, 2019	51
7.1.2	Banyaknya Desa Menurut Keberadaan Penerangan Jalan Utama Desa Di Kecamatan Tahuna Timur, 2018, 2019 Dan 2020/Number Of Village By The Existence Of Main Street Lighting Village In Tahuna Timur Subdistrict, 2018, 2019 And 2020	52
7.1.3	Banyaknya Desa Menurut Jenis Bahan Bakar Untuk Memasak Yang Digunakan Oleh Sebagian Besar Keluarga Di Kecamatan Tahuna Timur, 2018, 2019 Dan 2020/Number Of Village By Type	

	Of Cooking Fuel Used By Most Families In Tahuna Timur Subdistrict, 2018, 2019 And 2020	53
7.1.4	Banyaknya Desa Menurut Sumber Air Minum Sebagian Besar Keluarga Di Kecamatan Tahuna Timur, 2018, 2019 Dan 2020/Number Of Village By Source Of Drinking Water For Most Families In Tahuna Timur Subdistrict, 2018, 2019 And 2020	54
7.1.5	Banyaknya Desa Menurut Penggunaan Fasilitas Tempat Buang Air Besar Sebagian Besar Keluarga Di Kecamatan Tahuna Timur, 2018, 2019 Dan 2020/Number Of Village By Use Of Toilet Facilities For Most Families In Tahuna Timur Subdistrict, 2018, 2019 And 2020	55
7.1.6	Kemudahan Untuk Mencapai Sarana Pendidikan Terdekat Bagi Desa Yang Tidak Ada Sarana Pendidikan Menurut Desa Dan Jenjang Pendidikan Di Kecamatan Tahuna Timur, 2019/Ease To Reach The Nearest Educational Facilities For Village Where There Is No Educational Facilities By Village And Educational Level In Tahuna Timur Subdistrict, 2019	56
7.1.7	Kemudahan Mencapai Sarana Kesehatan Terdekat Bagi Desa Yang Tidak Ada Sarana Kesehatan Menurut Desa Dan Jenis Sarana Kesehatan Di Kecamatan Tahuna Timur, 2020/Ease To Reach The Nearest Health Facilities For Village Where There Is No By Village And Kind Of Health Facilities In Tahuna Timur Subdistrict, 2020	58
7.1.8	Banyaknya Warga Penderita Gizi Buruk Menurut Desa Di Kecamatan Tahuna Timur, 2017 Dan 2018/Number Of People Sufferers Of Malnutrition By Village In Tahuna Timur Subdistrict, 2017 And 2018	60
7.1.9	Banyaknya Kejadian Bencana Alam Menurut Desa Dan Jenis Bencana Alam Di Kecamatan Tahuna Timur, 2018/Number Of Natural Disaster By Village And Kind Of Natural Disaster In Tahuna Timur Subdistrict, 2018	61

7.1.10	Banyaknya Korban Jiwa Akibat Bencana Alam Menurut Desa Dan Jenis Bencana Alam Di Kecamatan Tahuna Timur, 2019/Number Of Fatalities Due To Natural Disaster By Village And Kind Of Natural Disaster In Tahuna Timur Subdistrict, 2019	64
7.1.11	Keberadaan Fasilitas/Upaya Antisipasi/Mitigasi Bencana Alam Menurut Desa Di Kecamatan Tahuna Timur, 2019/The Existence Of Facilities/Efforts Of Anticipate/Mitigate Natural Disaster By Village In Tahuna Timur Subdistrict, 2019	67
7.1.12	Banyaknya Sarana Dan Prasarana Ekonomi Menurut Desa Di Kecamatan Tahuna Timur, 2020/Number Of Economic Facilities And Infrastructure By Village In Tahuna Timur Subdistrict, 2020	69
7.1.13	Banyaknya Sarana Lembaga Keuangan Yang Beroperasi Menurut Desa Di Kecamatan Tahuna Timur, 2020/Number Of Financial Facilities That Operate By Village In Tahuna Timur Subdistrict, 2020	72
7.1.14	Banyaknya Koperasi Yang Masih Aktif Menurut Desa Di Kecamatan Tahuna Timur, 2020/Number Of Cooperative Are Still Active By Village In Tahuna Timur Subdistrict, 2020	73
7.1.15	Banyaknya Embung Desa Menurut Desa Di Kecamatan Tahuna Timur, 2019 Dan 2020/Number Of Village Reservoirs By Village In Tahuna Timur Subdistrict, 2019 And 2020	74
7.1.16	Jumlah Menara Dan Operator Layanan Komunikasi Telepon Seluler Serta Kondisi Sinyal Telepon Seluler Menurut Desa Di Kecamatan Tahuna Timur, 2019/Number Of Tower And Cellular Telephone Communication Service Operator And The Condition Of Cell Phone Signal By Village In Tahuna Timur Subdistrict, 2019	75
7.1.17	Banyaknya Desa Yang Memiliki Kelompok Kegiatan Olahraga Menurut Jenis Olahraga Dan Ketersediaan Fasilitas/Lapangan Olahraga Di Kecamatan Tahuna Timur, 2020/Number Of Village Have Sport Activity Group By Kind Of Sport And Existence Facilities/Field In Tahuna Timur Subdistrict, 2020	76

7.1.18	Sarana Transportasi Antar Desa Menurut Desa Di Kecamatan Tahuna Timur, 2019/Transportation Facilities Between Village By Village In Tahuna Timur Subdistrict, 2019	77
7.1.19	Kondisi Jalan Darat Antar Desa Menurut Desa Di Kecamatan Tahuna Timur, 2019/Road Condition Between Village By Village In Tahuna Timur Subdistrict, 2019	78
7.1.20	Keberadaan Kantor Pos/Pos Pembantu/Rumah Pos Dan Perusahaan/Agen Jasa Ekspedisi Swasta Menurut Desa Di Kecamatan Tahuna Timur, 2020/The Existence Of Pos Office/Subsidiary Of Pos Office/Pos House And Company/Service Agent Expedition By Village In Tahuna Timur Subdistrict, 2020	79

DAFTAR GAMBAR/*LIST OF FIGURES*

	halaman <i>page</i>
1 Luas Wilayah Menurut Desa di Kecamatan Tahuna Timur (km ²), 2020/ <i>Total Area by Rural Village/Urban Village In Tahuna Timur Subdistrict (km²),2020</i>	3

<https://sangihekab.bps.go.id>

PENJELASAN UMUM/EXPLANATORY NOTES

Tanda-tanda, satuan-satuan, dan lain-lainnya yang digunakan dalam publikasi ini adalah sebagai berikut:

Symbols, measurement units, and acronyms which are used in this publication, are as follows:

1. TANDA-TANDA/SYMBOLS

Data tidak tersedia/ <i>Data not available</i>	: ...
Tidak ada atau nol / <i>Null or zero</i>	: –
Data dapat diabaikan/ <i>Data negligible</i>	: 0
Tanda decimal/ <i>Decimal point</i>	: ,
Data tidak dapat ditampilkan/ <i>Not applicable</i>	: NA
Angka perkiraan/ <i>Estimated figures</i>	: e
Angka sementara/ <i>Preliminary figures</i>	: x
Angka sangat sementara/ <i>Very preliminary figures</i>	: xx
Angka diperbaiki/ <i>Revised figures</i>	: r

2. SATUAN/UNITS

barel/ <i>barrel</i>	: 158,99 liter/ <i>litres</i> = $1/6,2898 \text{ m}^3$
hektar (ha)/ <i>hectare (ha)</i>	: 10 000 m ²
kilometer (km)/ <i>kilometres (km)</i>	: 1 000 meter/ <i>meters</i> (m)
knot/ <i>knot</i>	: 1,8523 km/jam (km/hour)
kuintal/ <i>quintal</i>	: 100 kg
KWh	: 1 000 Watt <i>hour</i>
MWh	: 1 000 KWh
liter (untuk beras)/ <i>litre (for rice)</i>	: 0,80 kg
ons/ <i>ounce</i>	: 28,31 gram/ <i>grams</i>
ton	: 1 000 kg

Satuan lain: buah, dus, butir, helai/lembar, kaleng, batang, pulsa, ton kilometer (ton-km), jam, menit, persen (%).

Other units: unit, pack, pieces, sheet, tin, pulse, ton-kilometres(ton-km), hour, minute, percent (%).


Perbedaan angka di belakang koma disebabkan oleh pembulatan angka.

The difference in decimal numbers is caused by rounding.

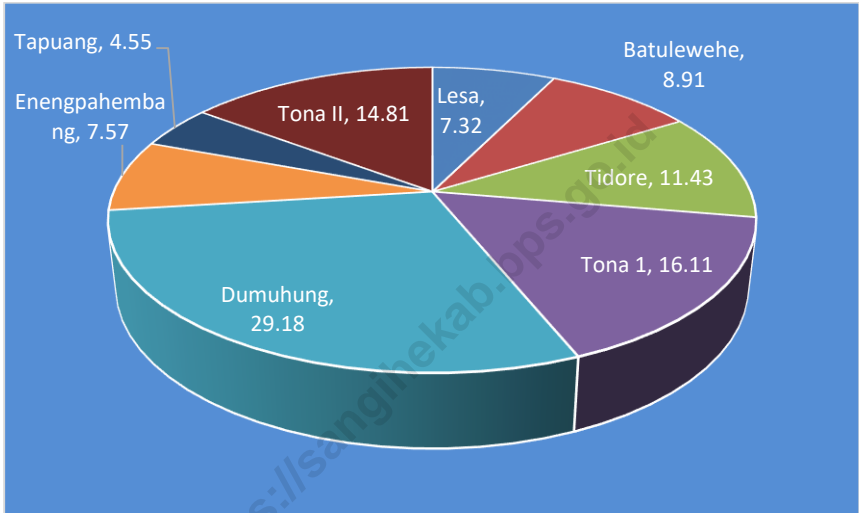
1

Keadaan Geografi *Geography Condition*

<https://sangihekab.com>



Gambar 1 Luas Wilayah Menurut Desa di Kecamatan Tahuna Timur (km²), 2020
Picture Total Area by Rural Village/Urban Village In Tahuna Timur Subdistrict (km²),2020



1.1 KEADAAN GEOGRAFI/GEOGRAPHY CONDITION

Tabel 1.1.1 Luas Wilayah Menurut Desa di Kecamatan Tahuna Timur, 2020
Total Area by Rural Village/Urban Village in Tahuna Timur Subdistrict, 2020

	Desa villages	Luas (km²) Total Area (square.km)	Persentase terhadap luas Kecamatan Percentage to subdistrict's Area
	(1)	(2)	(3)
1.	Lesu	1,80	7,32
2.	Batulewehe	2,19	8,91
3.	Tidore	2,81	11,43
4.	Tona 1	3,98	16,11
5.	Dumuhung	7,17	29,18
6.	Enengpahembang	1,86	7,57
7.	Tapuang	1,12	4,55
8.	Tona II	3,64	14,81
Kecamatan Tahuna Timur		24,57	100,00

Sumber/Source: Kantor Kecamatan Tahuna Timur

Tabel 1.1.2 Jarak Desa ke Ibukota Kecamatan Tahuna Timur, 2020
Table The Distance of rural village/urban village to the Capital of Tahuna Timur Subdistrict, 2020

	Desa villages	Jarak ke ibukota kecamatan/ Distance to capital of subdistrict (Km)
	(1)	(2)
1.	Lesu	6
2.	Batulewehe	1,8
3.	Tidore	1
4.	Tona 1	0,1
5.	Dumuhung	1
6.	Enengpahembang	3
7.	Tapuang	0,8
8.	Tona II	0,9

Sumber/Source: Kelurahan seKecamatan Tahuna Timur

2

Pemerintahan *Government*

<https://sangihekab.bps.go.id>



2.1 WILAYAH ADMINISTRATIF/*ADMINISTRATIVE AREA*

Tabel 2.1.1 Jumlah SLS Menurut Desa di Kecamatan Tahuna Timur, 2020
Table *Number Of SLS by Rural Village/Urban Village in Tahuna Timur Subdistrict, 2020*

Desa	villages	SLS
(1)		(2)
1. Lesa		6
2. Batulewehe		4
3. Tidore		11
4. Tona 1		11
5. Dumuhung		12
6. Enengpahembang		4
7. Tapuang		10
8. Tona II		9
Jumlah / Total		64

Sumber/*Source* : Desa se-Kecamatan Tahuna Timur

2.2 SUMBER DAYA MANUSIA/HUMAN RESOURCES

Tabel 2.2.1 Komposisi personel kantor Camat di Kecamatan Tahuna Timur, 2020
Table *Personel Compositon of Subdistrict Office in Tahuna Timur Subdistrict, 2020*

Nama/Name	Pangkat/Golongan Rank/Class	Jabatan/Position
(1)	(2)	(3)
Imelda Lawendatu,SIP	Penata Tingkat I / III/d	Camat
Faridah Fattah,SP.MSi	Penata Tingkat I / III/d	Sekretaris Kecamatan
Juniarti Adirtha Sendiang,SE	Penata / III/c	Kasubbag Keuangan
Fransisco Ambat, SAP	Penata Muda/ III/a	Kasubbag Umum
Rico Tilaar,SAP	Penata /III/c	Kasi. Pemerintahan
Gresye Abislong,A.Md.AK	Penata Tingkat I / III/d	Staf
Fachima Daengsalasa	Penata Muda/ III/a	Staf
Joseph Atohema Saharieng,S.Pi	Penata/ III/c	Kasi. Trantib
Steven Mahalueng,A,Md.TE	Penata Muda/III/a	Staf
Fausziah Pandawa	Penata/III/c	Kasi Pelayanan Umum
A.Samuel Tatawi	Penata Muda/II/a	Staf

Sumber : Kantor Kecamatan

Source : *Subdistrict Office*

Tabel 2.2.2 Nama Kepala Desa/Lurah dan Sekretaris Desa/Lurah di Kecamatan Tahuna Timur, 2020
Name of villages chief and Villages Secretary in Tahuna Timur Subdistrict, 2020

Desa villages	Nama Kepala Desa/Lurah Name of villages chief	Nama Sekretaris Desa/Lurah Name of villages Secretary
(1)	(2)	(3)
1. Lesa	Alvin Aling,SE	-
2. Batulewehe	Jhon Dauhan	Ruth M I Makadolang,ST
3. Tidore	Achmad Tahir,S.Kom	Muhamad Alfian Janis,SE
4. Tona I	Asrianti Nangalo,SP	Sartje Sumajow
5. Dumuhung	Ahnita Maradung,S.IPem	-
6. Enengpahembang	Jounall W. Lakada,S.Sos	Hariet.N. Tatipang
7. Tapuang	Emilda Ambat,SE	Erik Palungan,S.STP
8. Tona II	Richal Salenda,SIP	Dolvinus Loinenak.A.Md.Tek

Sumber : Kelurahan seKecamatan Tahuna Timur

Source : *Urban villages in Tahuna Timur Subdistrict*

3

Kependudukan dan Ketenagakerjaan *Population and Employment*

<https://sangsarek.com/2016/05/25/90>.id



3.1 PENDUDUK/*POPULATION*

Tabel 3.1.1 Jumlah Penduduk Dan Rasio Jenis Kelamin Menurut Desa di Kecamatan Tahuna Timur, 2020
Population And Sex Ratio By Village In Tahuna Timur Subdistrict, 2020

Desa villages	Penduduk Population	Persentase Percentage	Sex Rasio/ Sex Ratio
(1)	(2)	(3)	(4)
1. Lesa	732	5.79	101.1
2. Batulewehe	700	5.53	96.6
3. Tidore	2766	21.86	104
4. Tona I	2411	19.06	99.4
5. Dumuhung	2059	16.27	95.5
6. Enengpahembang	311	2.46	99.4
7. Tapuang	1635	12.92	99.9
8. Tona II	2039	16.11	98.7
Jumlah / Total	12653	100	99.6

Sumber : Sensus Penduduk 2020

Source : *Population Census 2020*

3.2 KETENAGAKERJAAN/*EMPLOYMENT*

Tabel 3.2.1 Jumlah Penduduk Bekerja Menurut Desa dan Jenis Mata Pencaharian di Kecamatan Tahuna Timur, 2020
Number of Working Population by Village and Main Livelihood in Tahuna Timur Subdistrict, 2020

Desa Village	Petani Farmer	Pedagang Trader	PNS Civil Servant	Swasta Private	Lainnya Others
(1)	(2)	(3)	(4)	(5)	(5)
1. Lesa	112	2	10	9	487
2. Batulewehe	17	6	26	0	157
3. Tidore	14	135	178	28	357
4. Tona I	184	27	392	12	183
5. Dumuhung	79	9	160	44	164
6. Enengpahembang	71	9	9	17	80
7. Tapuang	55	5	182	26	388
8. Tona II	154	5	42	239	105
Jumlah / Total	686	198	419	301	2 635

Sumber : Desa di Kecamatan Tahuna Timur

Source : Villages in Tahuna Timur Subdistrict

4

Sosial dan Kesejahteraan Rakyat *Social and Welfare*

<https://sangsareka.com.go.id>

4.1 PENDIDIKAN/*EDUCATION*

Tabel 4.1.1 Banyaknya Sekolah Dasar (SD) Menurut Desa di Kecamatan Tahuna Timur, 2020
Number of Elementary School by Village in Tahuna Timur Subdistrict, 2020

Desa	Negeri	Swasta	Jumlah
(1)	(2)	(3)	(4)
1. Lesa	-	1	1
2. Batulewehe	-	1	1
3. Tidore	1	-	1
4. Tona I	1	-	1
5. Dumuhung	1	-	1
6. Enengpahembang	1	-	1
7. Tapuang	1	-	1
8. Tona II	1	1	2
Kecamatan Tahuna Timur	6	3	9

Sumber/*Source* : BPS, Pendataan Potensi Desa 2020/*BPS-Statistics Indonesia, Village Potential Data Collecting 2020*

Tabel 4.1.2 Banyaknya Madrasah Ibtidaiyah (MI) Menurut Desa di Kecamatan Tahuna Timur, 2020
Number of Madrasah Ibtidaiyah (MI) by Village in Tahuna Timur Subdistrict, 2020

Desa	Negeri	Swasta	Jumlah
(1)	(2)	(3)	(4)
1. Lesa	-	-	-
2. Batulewehe	-	-	-
3. Tidore	-	-	-
4. Tona I	-	-	-
5. Dumuhung	-	-	-
6. Enengpahembang	-	-	-
7. Tapuang	-	-	-
8. Tona II	-	-	-
Kecamatan Tahuna Timur	-	-	-

Sumber/Source : BPS, Pendataan Potensi Desa 2020/BPS-Statistics Indonesia, Village Potential Data Collecting 2020

Tabel 4.1.3 Banyaknya Sekolah Menengah Pertama (SMP) Menurut Desa di Kecamatan Tahuna Timur, 2020
Number of Junior High School by Village in Tahuna Timur Subdistrict, 2020

Desa	Negeri	Swasta	Jumlah
(1)	(2)	(3)	(4)
1. Lesa	-	-	-
2. Batulewehe	-	-	-
3. Tidore	-	-	-
4. Tona I	2	-	2
5. Dumuhung	-	-	-
6. Enengpahembang	-	-	-
7. Tapuang	-	-	-
8. Tona II	-	-	-
Kecamatan Tahuna Timur	2	-	2

Sumber/Source : BPS, Pendataan Potensi Desa 2020/BPS-Statistics Indonesia, Village Potential Data Collecting 2020

Tabel 4.1.4 Banyaknya Madrasah Tsanawiyah (MTs) Menurut Desa di Kecamatan Tahuna Timur, 2020
Number of Madrasah Tsanawiyah (MTs) by Village in Tahuna Timur Subdistrict, 2020

Desa	Negeri	Swasta	Jumlah
(1)	(2)	(3)	(4)
1. Lesa	-	-	-
2. Batulewehe	-	-	-
3. Tidore	1	-	1
4. Tona I	-	-	-
5. Dumuhung	-	-	-
6. Enengpahembang	-	-	-
7. Tapuang	-	-	-
8. Tona II	-	-	-
Kecamatan Tahuna Timur	1	-	1

Sumber/Source : BPS, Pendataan Potensi Desa 2020/BPS-Statistics Indonesia, Village Potential Data Collecting 2020

Tabel 4.1.5 Banyaknya Sekolah Menengah Atas (SMA) Menurut Desa di Kecamatan Tahuna Timur, 2020
Number of Senior High School by Village in Tahuna Timur Subdistrict, 2020

Desa	Negeri	Swasta	Jumlah
(1)	(2)	(3)	(4)
1. Lesa	-	-	-
2. Batulewehe	-	-	-
3. Tidore	-	-	-
4. Tona I	1	-	1
5. Dumuhung	1	-	1
6. Enengpahembang	-	-	-
7. Tapuang	-	-	-
8. Tona II	-	-	-
Kecamatan Tahuna Timur	2	-	2

Sumber/Source : BPS, Pendataan Potensi Desa 2020/BPS-Statistics Indonesia, Village Potential Data Collecting 2020

Tabel 4.1.6 Banyaknya Madrasah Aliyah (MA) Menurut Desa di Kecamatan Tahuna Timur, 2020
Number of Madrasah Aliyah (MA) by Village in Tahuna Timur Subdistrict, 2020

Desa	Negeri	Swasta	Jumlah
(1)	(2)	(3)	(4)
1. Lesa	-	-	-
2. Batulewehe	-	-	-
3. Tidore	-	1	1
4. Tona I	-	-	-
5. Dumuhung	-	-	-
6. Enengpahembang	-	-	-
7. Tapuang	-	-	-
8. Tona II	-	-	-
Kecamatan Tahuna Timur	-	1	1

Sumber/Source : BPS, Pendataan Potensi Desa 2020/BPS-Statistics Indonesia, Village Potential Data Collecting 2020

Tabel 4.1.7 Banyaknya Sekolah Menengah Kejuruan (SMK) Menurut Desa di Kecamatan Tahuna Timur, 2020
Number of Vocational High School by Village in Tahuna Timur Subdistrict, 2020

Desa	Negeri	Swasta	Jumlah
(1)	(2)	(3)	(4)
1. Lesa	-	-	-
2. Batulewehe	-	-	-
3. Tidore	-	-	-
4. Tona I	1	-	1
5. Dumuhung	-	-	-
6. Enengpahembang	-	-	-
7. Tapuang	-	-	-
8. Tona II	1	-	1
Kecamatan Tahuna Timur	2	0	2

Sumber/Source : BPS, Pendataan Potensi Desa 2020/BPS-Statistics Indonesia, Village Potential Data Collecting 2020

Tabel 4.1.8 Banyaknya Akademi/Perguruan Tinggi Menurut Desa di Kecamatan Tahuna Timur, 2020
Number of Academy/College by Village in Tahuna Timur Subdistrict, 2020

Desa	Negeri	Swasta	Jumlah
(1)	(2)	(3)	(4)
1. Lesa	-	-	-
2. Batulewehe	-	-	-
3. Tidore	-	-	-
4. Tona I	-	-	-
5. Dumuhung	-	-	-
6. Enengpahembang	-	-	-
7. Tapuang	-	-	-
8. Tona II	-	-	-
Kecamatan Tahuna Timur	-	-	-

Sumber/Source : BPS, Pendataan Potensi Desa 2020/BPS-Statistics Indonesia, Village Potential Data Collecting 2020

4.2 KESEHATAN/HEALTH

Tabel 4.2.1 Jumlah Fasilitas Kesehatan Menurut Desa di Kecamatan Tahuna Timur, 2020
Number Of Health Facilities By Village in Tahuna Timur Subdistrict, 2020

Desa <i>Village</i>	Rumah Sakit <i>Hospital</i>	Puskesmas Dengan Rawat Inap <i>Public Health Center</i>	Puskesmas Pembantu Subsidiary of <i>Public Health Center</i>	Posyandu <i>Maternal & Child Health Center</i>	Apotek <i>Pharmacy</i>	Toko Khusus Obat
(1)	(2)	(3)	(4)	(5)	(6)	(7)
1. Lesa	-	-	1	1	-	-
2. Batulewehe	-	-	-	1	-	-
3. Tidore	-	-	-	1	-	-
4. Tona I	-	-	-	1	-	-
5. Dumuhung	-	-	-	1	1	-
6. Enengpahembang	-	-	-	1	-	-
7. Tapuang	-	-	-	1	-	-
8. Tona II	-	1	-	1	-	-
Kecamatan Tahuna Timur	-	1	1	8	1	-

Sumber/Source : BPS, Pendataan Potensi Desa 2020/BPS-Statistics Indonesia, Village Potential Data Collecting 2020

(Lanjutan Tabel 4.2.1)

Desa Village	Rumah Sakit Bersalin/	Poskesdes	Puskesmas Tanpa Rawat Inap	Poliklinik/ Balai Pengobatan	Tempat Praktik Dokter	Polindes
(1)	(8)	(9)	(10)	(11)	(12)	(13)
1. Lesa	-	-	-	-	-	-
2. Batulewehe	-	-	-	-	-	-
3. Tidore	-	-	-	-	-	-
4. Tona I	-	-	-	-	1	-
5. Dumuhung	-	-	-	-	2	-
6. Enengpahembang	-	-	-	-	-	-
7. Tapuang	-	-	-	-	1	-
8. Tona II	-	-	-	-	2	-
Kecamatan Tahuna Timur	-	-	-	-	6	-

Sumber/Source : BPS, Pendataan Potensi Desa 2020/BPS-Statistics Indonesia, Village Potential Data Collecting 2020

4.3 AGAMA DAN SOSIAL LAINNYA/*RELIGION AND OTHER SOCIAL AFFAIRS*

Tabel 4.3.1 Jumlah Tempat Peribadatan Menurut Desa di Kecamatan Tahuna Timur, 2020
Number Of Worship Facilities By Village In Tahuna Timur Subdistrict, 2020

Desa <i>Village</i>	Masjid <i>Mosque</i>	Mushola <i>Mushola</i>	Gereja <i>Protestan</i> <i>Church</i>	Gereja <i>Katholik</i> <i>Catholic</i> <i>Church</i>	Pura <i>Temple</i>	Vihara <i>Vihara</i>
(1)	(2)	(3)	(4)	(5)	(6)	(7)
1. Lesa	-	-	4	-	-	-
2. Batulewehe	-	-	1	-	-	-
3. Tidore	1	5	-	-	-	-
4. Tona I	1	2	4	-	-	-
5. Dumuhung	-	-	3	-	-	-
6. Enengpahembang	-	-	1	-	-	-
7. Tapuang	-	-	2	-	-	-
8. Tona II	-	-	1	-	-	-
Kecamatan Tahuna Timur	2	7	16	-	-	-

Sumber/Source : BPS, Pendataan Potensi Desa 2020/BPS-Statistics Indonesia, Village Potential Data Collecting 2020

5

Pertanian, Peternakan dan Perikanan

*Agriculture, Livestock, and
Fishery*

<https://sangkakalimas.971>

5.1 HORTIKULTURA/*HORTICULTURE*

Tabel 5.1.1 Luas Panen Tanaman Sayuran dan Jenis Tanaman di Kecamatan Tahuna Timur (Hektar), 2020
Table 5.1.1 Harvested Area of Vegetables and Kind of Plant in Tahuna Timur Subdistrict (Hectare), 2020

Kecamatan <i>Subdistrict</i>	Bawang Merah <i>Shallot</i>	Cabai Rawit <i>Cayenne Pepper</i>	Cabai Besar <i>Big Chili</i>	Tomat <i>Tomato</i>	Bawang Daun <i>Spring Onion</i>
(1)	(2)	(3)	(4)	(5)	(6)
Kecamatan Tahuna Timur	...	2	...	-	...

Sumber/*Source* : BPS, Statistik Pertanian Hortikultura SPH-SBS/BPS-Statistics Indonesia, Agricultural Statistic for Horticulture SPH-SBS

(Lanjutan Tabel 5.1.1)

Kecamatan Subdistrict	Kangkung Kangkung	Terong Eggplant	Kacang Panjang Long Beans	Ketimun Cucumber	Bayam Spinach
(1)	(7)	(8)	(9)	(10)	(11)
Kecamatan 'Tahuna Timur	1	-	...

Sumber/Source : BPS, Statistik Pertanian Hortikultura SPH-SBS/BPS-Statistics Indonesia, Agricultural Statistic for Horticulture SPH-SBS

<https://sangihekab.bps.go.id>

Tabel 5.1.2 Produksi Tanaman Sayuran dan Jenis Tanaman di Kecamatan Tahuna Timur (ton), 2020
Table *Production of Vegetables and Kind of Plant in Tahuna Timur Subdistrict (ton), 2020*

Kecamatan <i>Subdistrict</i>	Bawang Merah <i>Shallot</i>	Cabai Rawit <i>Cayenne Pepper</i>	Cabai Besar <i>Big Chili</i>	Tomat <i>Tomato</i>	Bawang Daun <i>Spring Onion</i>
(1)	(2)	(3)	(4)	(5)	(6)
Kecamatan Tahuna Timur	...	-	...	-	...

Sumber/*Source* : BPS, Statistik Pertanian Hortikultura SPH-SBS/BPS-Statistics Indonesia, Agricultural Statistic for Horticulture SPH-SBS

(Lanjutan Tabel 5.1.2)

Kecamatan Subdistrict	Kangkung Kangkung	Terong Eggplant	Kacang Panjang Long Beans	Ketimun Cucumber	Bayam Spinach
(1)	(7)	(8)	(9)	(10)	(11)
Kecamatan Tahuna Timur	50	1	...

Sumber/Source : BPS, Statistik Pertanian Hortikultura SPH-SBS/BPS-Statistics Indonesia, Agricultural Statistic for Horticulture SPH-SBS

<https://sangihekab.bps.go.id>

Tabel 5.1.3 Luas Panen Tanaman Biofarmaka dan Jenis Tanaman di Kecamatan Tahuna Timur (m²), 2020
Table *Harvested Area of Medical Plants and Kind of Plant in Tahuna Timur Subdistrict (m²), 2020*

Kecamatan Subdistrict	Jahe Ginger	Kunyit Turmeric	Laos Galanga	Temulawak Curcuma
(1)	(2)	(3)	(4)	(5)
Kecamatan Tahuna Timur	55	60	65	40

Sumber/Source : BPS, Statistik Pertanian Hortikultura SPH-SBS/BPS-Statistics Indonesia, Agricultural Statistic for Horticulture SPH-SBS

Tabel 5.1.4 **Produksi Tanaman Biofarmaka dan Jenis Tanaman di Kecamatan Tahuna Timur (kg), 2020**
Table **Production of Medical Plants and Kind of Plant in Tahuna Timur Subdistrict (kg), 2020**

Kecamatan Subdistrict	Jahe Ginger	Kunyit Turmeric	Laos Galanga	Temulawak Curcuma
(1)	(2)	(3)	(4)	(5)
Kecamatan Tahuna Timur	415	374	229	43

Sumber/Source : BPS, Statistik Pertanian Hortikultura SPH-SBS/BPS-Statistics Indonesia, Agricultural Statistic for Horticulture SPH-SBS

5.2 PERKEBUNAN/*ESTATE CROPS*

Tabel 5.2.1 Jumlah Pohon Tanaman Perkebunan Menurut Desa dan Jenis Tanaman di Kecamatan Tahuna Timur, 2020
Number of Tree Estate Crops by Village and Kind of Crop In Tahuna Timur Subdistrict, 2020

Kecamatan Subdistrict	Kelapa Coconut	Cengkeh Clove	Pala Nutmeg
(1)	(2)	(3)	(5)
Kecamatan Tahuna Timur

Sumber/*Source* : BPS, Statistik Pertanian Hortikultura SPH-SBS/BPS-Statistics Indonesia, Agricultural Statistic for Horticulture SPH-SBS

Tabel 5.2.2 **Produksi Tanaman Perkebunan dan Jenis Tanaman di Kecamatan Tahuna Timur (ton), 2020**
Table **Production of Estate Crops and Kind of Crop In Tahuna Timur Subdistrict (ton), 2020**

Kecamatan Subdistrict	Kelapa Coconut	Cengkeh Clove	Pala Nutmeg
(1)	(2)	(3)	(5)
Kecamatan Tahuna Timur

Sumber/Source : BPS, Statistik Pertanian Hortikultura SPH-SBS/BPS-Statistics Indonesia, Agricultural Statistic for Horticulture SPH-SBS

5.3 PETERNAKAN/LIVESTOCK

Tabel 5.3.1 Populasi Ternak dan Jenis Ternak Di Kecamatan Tahuna Timur, 2020
Livestock Population and Kind of Livestock In Tahuna Timur Subdistrict, 2020

Kecamatan Subdistrict	Sapi Cow	Kambing Goat	Babi Pig
(1)	(2)	(3)	(4)
Kecamatan Tahuna Timur	-	12	308

Sumber/Source : Dinas Pertanian Daerah Kab Kepl Sangihe/ Agriculture Service in Sangihe Regency

Tabel 5.3.2 Populasi Unggas Menurut Desa dan Jenis Ternak Di Kecamatan Tahuna Timur, 2020
Table *Poultry Population by Village and Kind of Poultry In Tahuna Timur Subdistrict, 2020*

Kecamatan Subdistrict	Itik Manila Manila Duck	Ayam Ras Pedaging Broiler	Ayam Ras Petelur Laying Chicken	Ayam Buras Native Chicken
(1)	(2)	(3)	(4)	(5)
Kecamatan Tahuna Timur	231	150	-	2 889

Sumber/Source : Sumber/Source : Dinas Pertanian Daerah Kab Kepl Sangihe/ Agriculture Service in Sangihe Regency

5.4 PERIKANAN/*FISHERY*

Tabel 5.4.1 Jumlah Rumah Tangga Perikanan Tangkap Menurut Desa dan Subsektor di Kecamatan Tahuna Timur, 2020
Number of Fish Capture Households by Village and Subsector In Tahuna Timur Subdistrict, 2020

Kecamatan Subdistrict	Perikanan Laut Marine Fisheries	Perairan Umum Inland Water	Jumlah Total
(1)	(3)	(5)	(7)
Kecamatan Tahuna Timur

Sumber/Source : BPS, Statistik Pertanian Hortikultura SPH-SBS/BPS-Statistics Indonesia, Agricultural Statistic for Horticulture SPH-SBS

Tabel 5.4.2 **Produksi Perikanan Tangkap Menurut Desa dan Subsektor di Kecamatan Tahuna Timur, 2020**
Production of Fish Capture by Village and Subsector In Tahuna Timur Subdistrict,2020

Kecamatan Subdistrict	Perikanan Laut Marine Fisheries	Perairan Umum Inland Water	Jumlah Total
(1)	(3)	(5)	(7)
Kecamatan Tahuna Timur

Sumber/Source : BPS, Statistik Pertanian Hortikultura SPH-SBS/BPS-Statistics Indonesia, Agricultural Statistic for Horticulture SPH-SBS

<https://sangihekab.bps.go.id>

6

Pariwisata *Tourism*

<https://sangiheka.com/ps.go.id>



6.1 PARIWISATA/TOURISM

Tabel 6.1.1 Jumlah Rumah Makan/Restoran di Kecamatan Tahuna Timur, 2020
Number of Restaurants in Tahuna Timur Subdistrict, 2020

Kecamatan Subdistrict	2020
(1)	(2)
Kecamatan Tahuna Timur	25

Sumber/Source : Dinas Kebudayaan dan Pariwisata Kab Kepl Sangihe/ *Culture and Tourism Services of Kepulauan Sangihe Regency*

Tabel 6.1.2 Lokasi Objek Wisata di Kecamatan Tahuna Timur, 2020
Table Location of Tourism Objects in Tahuna Timur Subdistrict, 2020

Kecamatan Subdistrict	Lokasi Location	Obyek Object
(1)	(2)	(3)
Kecamatan Tahuna Timur		Mangrove (PRPM) Air Terjun "Puirang"

Sumber/Source : Dinas Kebudayaan dan Pariwisata Kab Kepl Sangihe/ Culture and Tourism Services of Kepulauan Sangihe Regency

7

Potensi Desa

Village Potential

<https://sangkab.go.id>



7.1 POTENSI DESA/VILLAGE POTENTIAL

Tabel 7.1.1 Banyaknya Keluarga Menurut Desa dan Jenis Pengguna Listrik di Kecamatan Tahuna Timur, 2019
Number of Families by Village and Type of Electricity User in Tahuna Timur Subdistrict, 2019

Desa Village	Pengguna Listrik/Electricity User			Bukan Pengguna Listrik
	PLN	Non-PLN	Jumlah	
(1)	(2)	(3)	(4)	(5)
1. Lesa	236	0	236	-
2. Batulewehe	189	0	189	6
3. Tidore	899	0	899	-
4. Tona I	810	0	810	8
5. Dumuhung	636	0	636	-
6. Enengpahembang	100	0	100	-
7. Tapuang	512	0	512	-
8. Tona II	617	0	617	6
Kecamatan Tahuna Timur	3999	0	3999	20

Sumber/Source : BPS, Pendataan Potensi Desa 2019/BPS-Statistics Indonesia, Village Potential Data Collecting 2019

Tabel 7.1.2 Banyaknya Desa Menurut Keberadaan Penerangan Jalan Utama Desa di Kecamatan Tahuna Timur, 2018, 2019 dan 2020
Number of Village by The Existence of Main Street Lighting Village in Tahuna Timur Subdistrict, 2018, 2019 and 2020

Penerangan Jalan Utama	2018	2019	2020
(1)	(2)	(3)	(4)
Sumber Penerangan Jalan Utama			
Listrik Pemerintah		8	8
Listrik Non-Pemerintah		-	-
Non Listrik		-	-

Sumber/Source : BPS, Pendataan Potensi Desa 2018, 2019, dan 2020/BPS-Statistics Indonesia, Village Potential Data Collecting 2018, 2019, and 2020

Tabel 7.1.3 Banyaknya Desa Menurut Jenis Bahan Bakar untuk Memasak yang Digunakan oleh Sebagian Besar Keluarga di Kecamatan Tahuna Timur, 2018, 2019 dan 2020
Number of Village by Type of Cooking Fuel Used by Most Families in Tahuna Timur Subdistrict, 2018, 2019 and 2020

Jenis Bahan Bakar	2018	2019	2020
(1)	(2)	(3)	(4)
Gas Kota	-	-	-
LPG 3 Kg	-	-	-
LPG lebih dari 3 Kg	-	-	-
Minyak Tanah	8	8	8
Kayu Bakar	-	-	-
Lainnya	-	-	-

Sumber/Source : BPS, Pendataan Potensi Desa 2018, 2019, dan 2020/BPS-Statistics Indonesia, Village Potential Data Collecting 2018, 2019, and 2020

Tabel 7.1.4 Banyaknya Desa Menurut Sumber Air Minum Sebagian Besar Keluarga di Kecamatan Tahuna Timur, 2018, 2019 dan 2020
Number of Village by Source of Drinking Water for Most Families in Tahuna Timur Subdistrict, 2018, 2019 and 2020

Sumber Air Minum	2018	2019	2020
(1)	(2)	(3)	(4)
Air Kemasan Bermerk	-	-	-
Air Isi Ulang	-	-	-
Ledeng Dengan Meteran	8	8	8
Ledeng Tanpa Meteran	-	-	-
Sumur Bor atau Pompa	-	-	-
Sumur	-	-	-
Mata Air	-	-	-
Sungai/Danau/Kolam/Waduk/Situ/ Embung/Bendungan	-	-	-
Air Hujan	-	-	-
Lainnya	-	-	-

Sumber/Source : BPS, Pendataan Potensi Desa 2018, 2019, dan 2020/BPS-Statistics Indonesia, Village Potential Data Collecting 2018, 2019, and 2020

Tabel 7.1.5 Banyaknya Desa Menurut Penggunaan Fasilitas Tempat Buang Air Besar Sebagian Besar Keluarga di Kecamatan Tahuna Timur, 2018, 2019 dan 2020
Number of Village by Use of Toilet Facilities for Most Families in Tahuna Timur Subdistrict, 2018, 2019 and 2020

Fasilitas Tempat Buang Air Besar	2018	2019	2020
(1)	(2)	(3)	(4)
Jamban	-	-	-
Sendiri	8	8	8
Bersama	-	-	-
Umum	-	-	-
Bukan Jamban	-	-	-

Sumber/Source : BPS, Pendataan Potensi Desa 2018, 2019, dan 2020/BPS-Statistics Indonesia, Village Potential Data Collecting 2018, 2019, and 2020

Tabel 7.1.6 Kemudahan Untuk Mencapai Sarana Pendidikan Terdekat Bagi Desa yang Tidak Ada Sarana Pendidikan Menurut Desa dan Jenjang Pendidikan di Kecamatan Tahuna Timur, 2019
Ease to Reach the Nearest Educational Facilities for Village Where There is No Educational Facilities by Village and Educational Level in Tahuna Timur Subdistrict, 2019

Desa Village	SD	MI	SMP	MTs
(1)	(2)	(3)	(4)	(5)
1. Lesa	-	Sulit	Sulit	Sulit
2. Batulewehe	-	Sulit	Sulit	Sulit
3. Tidore	-	Mudah	Mudah	-
4. Tona I	-	Mudah	-	Mudah
5. Dumuhung	-	Mudah	Mudah	Mudah
6. Enengpahembang	-	Sulit	Sulit	Sulit
7. Tapuang	-	Mudah	Mudah	Mudah
8. Tona II	-	Mudah	Mudah	Mudah

Sumber/Source : BPS, Pendataan Potensi Desa 2019/BPS-Statistics Indonesia, Village Potential Data Collecting 2019

Lanjutan Tabel 7.14

Desa Village	SMA	MA	SMK	Akademi / Perguruan Tinggi
(1)	(2)	(3)	(4)	(5)
1. Lesa	Sulit	Sulit	Sulit	Sulit
2. Batulewehe	Sulit	Sulit	Sulit	Sulit
3. Tidore	Mudah	-	Mudah	Mudah
4. Tona I	-	Mudah	-	Mudah
5. Dumuhung	-	Mudah	Mudah	Mudah
6. Enengpahembang	Sulit	Sulit	Sulit	Sulit
7. Tapuang	Mudah	Mudah	Mudah	Mudah
8. Tona II	Mudah	Mudah	-	Mudah

Sumber/Source : BPS, Pendataan Potensi Desa 2019/BPS-Statistics Indonesia, Village Potential Data Collecting 2019

Tabel 7.1.7 Kemudahan Mencapai Sarana Kesehatan Terdekat Bagi Desa yang Tidak ada Sarana Kesehatan Menurut Desa dan Jenis Sarana Kesehatan di Kecamatan Tahuna Timur, 2020
Ease to Reach the Nearest Health Facilities for Village Where There is No by Village and Kind of Health Facilities in Tahuna Timur Subdistrict, 2020

Desa Village	Rumah Sakit	Rumah Sakit Bersalin	Poliklinik / Balai Pengobatan
(1)	(2)	(3)	(4)
1. Lesa	Sulit	Sangat Sulit	Sangat Sulit
2. Batulewehe	Sulit	Sulit	Sulit
3. Tidore	Mudah	Sangat Sulit	Sangat Sulit
4. Tona I	Mudah	Sangat Sulit	Sangat Sulit
5. Dumuhung	Mudah	Sangat Sulit	Sangat Sulit
6. Enengpahembang	Sulit	Sangat Sulit	Sangat Sulit
7. Tapuang	Mudah	Sangat Sulit	Sangat Sulit
8. Tona II	Mudah	Sangat Sulit	Sangat Sulit

Sumber/Source : BPS, Pendataan Potensi Desa 2019/BPS-Statistics Indonesia, Village Potential Data Collecting 2019

Lanjutan Tabel 7.1.16

Desa <i>Village</i>	Puskesmas		Apotek
	Rawat Inap	Tanpa Rawat Inap	
(1)	(5)	(6)	(7)
1. Lesa	Sulit	Sulit	Sulit
2. Batulewehe	Sulit	Sulit	Sulit
3. Tidore	Mudah	Mudah	Mudah
4. Tona I	Mudah	Sulit	Mudah
5. Dumuhung	Mudah	Mudah	-
6. Enengpahembang	Sulit	Sulit	Sulit
7. Tapuang	Mudah	Mudah	Mudah
8. Tona II	-	Mudah	Mudah

Sumber/Source : BPS, Pendataan Potensi Desa 2019/BPS-Statistics Indonesia, *Village Potential Data Collecting 2019*

Tabel 7.1.8 Banyaknya Warga Penderita Gizi Buruk Menurut Desa di Kecamatan Tahuna Timur, 2017 dan 2018
Number of People Sufferers of Malnutrition by Village in Tahuna Timur Subdistrict, 2017 and 2018

Desa	2018	2019
(1)	(2)	(3)
1. Lesa	...	-
2. Batulewehe	...	2
3. Tidore	...	-
4. Tona I	...	-
5. Dumuhung	...	-
6. Enengpahembang	...	-
7. Tapuang	...	-
8. Tona II	...	-
Kecamatan Tahuna Timur	...	2

Sumber/Source : BPS, Pendataan Potensi Desa 2017 dan 2018/BPS-Statistics Indonesia, Village Potential Data Collecting 2017 and 2018

Tabel 7.1.9 Banyaknya Kejadian Bencana Alam Menurut Desa dan Jenis Bencana Alam di Kecamatan Tahuna Timur, 2018
Number of Natural Disaster by Village and Kind of Natural Disaster in Tahuna Timur Subdistrict, 2018

Desa Village	Gempa Bumi	Tsunami	Gunung Meletus	Tanah Longsor
(1)	(2)	(3)	(4)	(5)
1. Lesa	-	-	-	-
2. Batulewehe	-	-	-	-
3. Tidore	-	-	-	-
4. Tona I	-	-	-	-
5. Dumuhung	-	-	-	-
6. Enengpahembang	-	-	-	-
7. Tapuang	-	-	-	-
8. Tona II	-	-	-	-
Kecamatan Tahuna Timur	-	-	-	-

Sumber/Source : BPS, Pendataan Potensi Desa 2018/BPS-Statistics Indonesia, Village Potential Data Collecting 2018

Lanjutan Tabel 7.1.18

Desa Village	Banjir	Banjir Bandang	Kekeringan
(1)	(6)	(7)	(8)
1. Lesa	-	-	-
2. Batulewehe	-	-	-
3. Tidore	1	-	-
4. Tona I	-	-	-
5. Dumuhung	1	-	-
6. Enengpahembang	-	-	-
7. Tapuang	-	-	-
8. Tona II	-	-	-
Kecamatan Tahuna Timur	2	-	-

Sumber/Source : BPS, Pendataan Potensi Desa 2018/BPS-Statistics Indonesia, Village Potential Data Collecting 2018

Lanjutan Tabel 7.1.18

Desa Village	Kebakaran Hutan dan Lahan	Angin Puyuh/Puting Beliung/Topan	Gelombang Pasang Laut
(1)	(9)	(10)	(11)
1. Lesa	-	-	-
2. Batulewehe	-	-	-
3. Tidore	-	1	-
4. Tona I	-	-	-
5. Dumuhung	-	-	-
6. Enengpahembang	-	-	-
7. Tapuang	-	-	-
8. Tona II	-	-	-
Kecamatan Tahuna Timur	-	1	-

Sumber/Source : BPS, Pendataan Potensi Desa 2018/BPS-Statistics Indonesia, Village Potential Data Collecting 2018

Tabel 7.1.10 Banyaknya Korban Jiwa Akibat Bencana Alam Menurut Desa dan Jenis Bencana Alam di Kecamatan Tahuna Timur, 2019
Number of Fatalities Due to Natural Disaster by Village and Kind of Natural Disaster in Tahuna Timur Subdistrict, 2019

Desa Village	Gempa Bumi	Tsunami	Gunung Meletus	Tanah Longsor
(1)	(2)	(3)	(4)	(5)
1. Lesa	-	-	-	-
2. Batulewehe	-	-	-	-
3. Tidore	-	-	-	-
4. Tona I	-	-	-	-
5. Dumuhung	-	-	-	-
6. Enengpahembang	-	-	-	-
7. Tapuang	-	-	-	-
8. Tona II	-	-	-	-
Kecamatan Tahuna Timur	-	-	-	-

Sumber/Source : BPS, Pendataan Potensi Desa 2020/BPS-Statistics Indonesia, Village Potential Data Collecting 2020

Lanjutan Tabel 7.1.19

Desa Village	Banjir	Banjir Bandang	Kekeringan
(1)	(6)	(7)	(8)
1. Lesa	-	-	-
2. Batulewehe	-	-	-
3. Tidore	-	-	-
4. Tona I	-	-	-
5. Dumuhung	-	-	-
6. Enengpahembang	-	-	-
7. Tapuang	-	-	-
8. Tona II	-	-	-
Kecamatan Tahuna Timur	-	-	-

Sumber/Source : BPS, Pendataan Potensi Desa 2020/BPS-Statistics Indonesia, Village Potential Data Collecting 2020

Lanjutan Tabel 7.1.19

Desa Village	Kebakaran Hutan dan Lahan	Angin Puyuh/Puting Beliung/Topan	Gelombang Pasang Laut
(1)	(9)	(10)	(11)
1. Lesa	-	-	-
2. Batulewehe	-	-	-
3. Tidore	-	-	-
4. Tona I	-	-	-
5. Dumuhung	-	-	-
6. Enengpahembang	-	-	-
7. Tapuang	-	-	-
8. Tona II	-	-	-
Kecamatan Tahuna Timur	-	-	-

Sumber/Source : BPS, Pendataan Potensi Desa 2020/BPS-Statistics Indonesia, Village Potential Data Collecting 2020

Tabel 7.1.11 Keberadaan Fasilitas/Upaya Antisipasi/Mitigasi Bencana Alam Menurut Desa di Kecamatan Tahuna Timur, 2019
The Existence of Facilities/Efforts of Anticipate/Mitigate Natural Disaster by Village in Tahuna Timur Subdistrict, 2019

Desa Village	Sistem Peringatan Dini Bencana Alam	Sistem Peringatan Dini Khusus Tsunami	Perlengkapan Keselamatan
(1)	(2)	(3)	(4)
1. Lesa	Tidak Ada	Tidak Ada	Tidak Ada
2. Batulewehe	Tidak Ada	Ada	Tidak Ada
3. Tidore	Tidak Ada	Tidak Ada	Tidak Ada
4. Tona I	Tidak Ada	Tidak Ada	Tidak Ada
5. Dumuhung	Tidak Ada	Tidak Ada	Tidak Ada
6. Enengpahembang	Tidak Ada	Tidak Ada	Tidak Ada
7. Tapuang	Tidak Ada	Tidak Ada	Tidak Ada
8. Tona II	Tidak Ada	Tidak Ada	Tidak Ada

Sumber/Source : BPS, Pendataan Potensi Desa 2019/BPS-Statistics Indonesia, Village Potential Data Collecting 2019

Lanjutan Tabel 7.1.20

Desa	Rambu-rambu dan Jalur Evakuasi Bencana	Pembuatan, Perawatan, atau Normalisasi : Sungai, Kanal, Tanggul, Parit, Drainase, Waduk, Pantai, dll
(1)	(5)	(6)
1. Lesa	Ada	Tidak Ada
2. Batulewehe	Ada	Tidak Ada
3. Tidore	Ada	Tidak Ada
4. Tona I	Ada	Tidak Ada
5. Dumuhung	Ada	Tidak Ada
6. Enengpahembang	Ada	Tidak Ada
7. Tapuang	Ada	Tidak Ada
8. Tona II	Ada	Tidak Ada

Sumber/Source : BPS, Pendataan Potensi Desa 2019/BPS-Statistics Indonesia, Village Potential Data Collecting 2019

Tabel 7.1.12 Banyaknya Sarana dan Prasarana Ekonomi Menurut Desa di Kecamatan Tahuna Timur, 2020
Table *Number of Economic Facilities and Infrastructure by Village in Tahuna Timur Subdistrict, 2020*

Desa <i>Village</i>	Kelompok Pertokoan	Pasar dengan Bangunan Permanen	Pasar dengan Bangunan Semi Permanen	Pasar Tanpa Bangunan
(1)	(2)	(3)	(4)	(5)
1. Lesa	-	-	-	-
2. Batulewehe	-	-	-	-
3. Tidore	-	-	-	-
4. Tona I	-	1	-	-
5. Dumuhung	-	-	-	-
6. Enengpahembang	-	-	-	-
7. Tapuang	-	-	-	-
8. Tona II	-	-	-	-
Kecamatan Tahuna Timur	-	1	-	-

Sumber/Source : BPS, Pendataan Potensi Desa 2020/BPS-Statistics Indonesia, Village Potential Data Collecting 2020

Lanjutan Tabel 7.1.21

Desa Village	Minimarket/Swalayan¹	Toko/Warung Kelontong	Restoran/Rumah Makan
(1)	(6)	(7)	(8)
1. Lesa	0	9	0
2. Batulewehe	0	6	0
3. Tidore	3	16	0
4. Tona I	0	20	0
5. Dumuhung	0	29	0
6. Enengpahembang	0	4	0
7. Tapuang	0	22	0
8. Tona II	2	11	0
Kecamatan Tahuna Timur	5	117	0

Catatan : ¹yang memiliki luas <400 m²

Sumber/Source : BPS, Pendataan Potensi Desa 2020/BPS-Statistics Indonesia, Village Potential Data Collecting 2020

Lanjutan Tabel 7.1.21

Desa Village	Warung/Kedai Makan	Hotel	Hostel/Motel/Losmen/ Wisma
(1)	(9)	(10)	(11)
1. Lesa	0	0	0
2. Batulewehe	6	0	0
3. Tidore	4	1	4
4. Tona I	23	0	1
5. Dumuhung	9	0	1
6. Enengpahembang	1	0	0
7. Tapuang	3	0	0
8. Tona II	6	1	0
Kecamatan Tahuna Timur	52	2	6

Sumber/Source : BPS, Pendataan Potensi Desa 2020/BPS-Statistics Indonesia, Village Potential Data Collecting 2020

Tabel 7.1.13 Banyaknya Sarana Lembaga Keuangan yang Beroperasi Menurut Desa di Kecamatan Tahuna Timur, 2020
Table Number of Financial Facilities that Operate by Village in Tahuna Timur Subdistrict, 2020

Desa Village	Bank Umum Pemerintah	Bank Umum Swasta	Bank Perkreditan Rakyat
(1)	(2)	(3)	(4)
1. Lesa	-	-	-
2. Batulewehe	-	-	-
3. Tidore	1	-	-
4. Tona I	-	-	-
5. Dumuhung	-	1	-
6. Enengpahembang	-	-	-
7. Tapuang	-	-	-
8. Tona II	-	-	-
Kecamatan Tahuna Timur	-	-	-

Sumber/Source : BPS, Pendataan Potensi Desa 2020/BPS-Statistics Indonesia, Village Potential Data Collecting 2020

Tabel 7.1.14 Banyaknya Koperasi yang Masih Aktif Menurut Desa di Kecamatan Tahuna Timur, 2020
Table *Number of Cooperative are Still Active by Vilage in Tahuna Timur Subdistrict, 2020*

Desa <i>Village</i>	Koperasi Unit Desa (KUD)	Koperasi Industri Kecil dan Kerajinan Rakyat (Kopinkra)	Koperasi Simpan Pinjam (Kospin)	Koperasi Lainnya
(1)	(2)	(3)	(4)	(5)
1. Lesa	-	-	-	-
2. Batulewehe	-	-	-	-
3. Tidore	-	-	-	-
4. Tona I	-	-	-	-
5. Dumuhung	-	-	-	-
6. Enengpahembang	-	-	-	-
7. Tapuang	-	-	1	-
8. Tona II	-	-	-	-
Kecamatan Tahuna Timur	-	-	1	-

Sumber/Source : BPS, Pendataan Potensi Desa 2020/BPS-Statistics Indonesia, Village Potential Data Collecting 2020

Tabel 7.1.15 Banyaknya Embung Desa Menurut Desa di Kecamatan Tahuna Timur, 2019 dan 2020
Number of Village Reservoirs by Village in Tahuna Timur Subdistrict, 2019 and 2020

Desa	2019	2020
(1)	(2)	(3)
1. Lesa	-	-
2. Batulewehe	-	-
3. Tidore	-	-
4. Tona I	-	-
5. Dumuhung	-	-
6. Enengpahembang	-	-
7. Tapuang	-	-
8. Tona II	-	-
Kecamatan Tahuna Timur	-	-

Sumber/Source : BPS, Pendataan Potensi Desa 2019 dan 2020/BPS-Statistics Indonesia, Village Potential Data Collecting 2019 and 2020

Tabel 7.1.16 Jumlah Menara dan Operator Layanan Komunikasi Telepon Seluler Serta Kondisi Sinyal Telepon Seluler Menurut Desa di Kecamatan Tahuna Timur, 2019
Number of Tower and Cellular Telephone Communication Service Operator and The Condition of Cell Phone Signal by Village in Tahuna Timur Subdistrict, 2019

Desa Village	Jumlah Menara Telepon Seluler (BTS)	Jumlah Operator Laya Komunikasi Telepon Seluler Yang Menjangkau di Desa	Kondisi Sinyal Telepon Seluler di Sebagian Besar Wilayah Desa
(1)	(2)	(3)	(4)
1. Lesa	-	1	Lemah
2. Batulewehe	-	1	Lemah
3. Tidore	-	1	Lemah
4. Tona I	-	1	Lemah
5. Dumuhung	1	1	Lemah
6. Enengpahembang	-	1	Lemah
7. Tapuang	1	1	Sangat Kuat
8. Tona II	-	1	Lemah
Kecamatan Tahuna Timur	4		

Sumber/Source : BPS, Pendataan Potensi Desa 2019/BPS-Statistics Indonesia, Village Potential Data Collecting 2019

Tabel 7.1.17 Banyaknya Desa yang Memiliki Kelompok Kegiatan Olahraga Menurut Jenis Olahraga dan Ketersediaan Fasilitas/Lapangan Olahraga di Kecamatan Tahuna Timur, 2020

Number of Village Have Sport Activity Group by Kind of Sport and existence Facilities/Field in Tahuna Timur Subdistrict, 2020

Desa Village	Kondisi Fasilitas/Lapangan Olahraga			Tidak ada Fasilitas / Lapangan Olahraga
	Baik	Rusak Sedang	Rusak Parah	
(1)	(2)	(3)	(4)	(5)
Sepak Bola	-
Bola Voli	-
Bulu Tangkis	-
Bola Basket	-
Tenis Lapangan	-
Tenis Meja	-
Futsal	1
Renang	-
Bela diri (pencak silat, karate, dll)	-
Billyard	-
Pusat Kebugaran (senam, fitness, aerobic, dll)	-
Lainnya	-

Sumber/Source : BPS, Pendataan Potensi Desa 2020/BPS-Statistics Indonesia, Village Potential Data Collecting 2020

Tabel 7.1.18 Sarana Transportasi Antar Desa Menurut Desa di Kecamatan Tahuna Timur, 2019
Table *Transportation Facilities between Village by Village in Tahuna Timur Subdistrict, 2019*

Desa	Jenis Transportasi	Keberadaan Angkutan Umum
(1)	(2)	(3)
1. Lesa	Darat	Ada, dengan trayek tetap
2. Batulewehe	Darat	Ada, dengan trayek tetap
3. Tidore	Darat	Ada, dengan trayek tetap
4. Tona I	Darat	Ada, dengan trayek tetap
5. Dumuhung	Darat	Ada, dengan trayek tetap
6. Enengpahembang	Darat	Ada, dengan trayek tetap
7. Tapuang	Darat	Ada, dengan trayek tetap
8. Tona II	Darat	Ada, dengan trayek tetap

Sumber/Source : BPS, Pendataan Potensi Desa 2020/BPS-Statistics Indonesia, Village Potential Data Collecting 2020

Tabel 7.1.19 Kondisi Jalan Darat Antar Desa Menurut Desa di Kecamatan Tahuna Timur, 2019
Table Road Condition between Village by Village in Tahuna Timur Subdistrict, 2019

Desa	Jenis Permukaan Jalan	Dapat Dilalui Kendaraan Roda 4 atau Lebih
(1)	(2)	(3)
1. Lesa	Aspal/Beton	Sepanjang Tahun
2. Batulewehe	Aspal/Beton	Sepanjang Tahun
3. Tidore	Aspal/Beton	Sepanjang Tahun
4. Tona I	Aspal/Beton	Sepanjang Tahun
5. Dumuhung	Aspal/Beton	Sepanjang Tahun
6. Enengpahembang	Aspal/Beton	Sepanjang Tahun
7. Tapuang	Aspal/Beton	Sepanjang Tahun
8. Tona II	Aspal/Beton	Sepanjang Tahun

Sumber/Source : BPS, Pendataan Potensi Desa 2019/BPS-Statistics Indonesia, Village Potential Data Collecting 2019

Tabel 7.1.20 Keberadaan Kantor Pos/Pos Pembantu/Rumah Pos dan Perusahaan/Agen Jasa Ekspedisi Swasta Menurut Desa di Kecamatan Tahuna Timur, 2020
The Existence of Pos Office/Subsidiary of Pos Office/Pos House and Company/Service Agent Expedition by Village in Tahuna Timur Subdistrict, 2020

Desa	Kantor Pos/Pos Pembantu/Rumah Pos	Perusahaan/Agen Jasa Ekspedisi Swasta
(1)	(2)	(3)
1. Lesa	Tidak ada	Tidak ada
2. Batulewehe	Tidak ada	Tidak ada
3. Tidore	Tidak ada	Beroperasi
4. Tona I	Tidak ada	Tidak ada
5. Dumuhung	Tidak ada	Tidak ada
6. Enengpahembang	Tidak ada	Tidak ada
7. Tapuang	Tidak ada	Tidak ada
8. Tona II	Beroperasi	Tidak ada

Sumber/Source : BPS, Pendataan Potensi Desa 2020/BPS-Statistics Indonesia, Village Potential Data Collecting 2020

<https://sangihekab.bps.go.id>

DATA

MENCERDASKAN BANGSA

Enlighten The Nation



**BADAN PUSAT STATISTIK
KABUPATEN KEPULAUAN SANGIHE**

JL. Baru-Tona I, Tahuna Timur 95815

Telp./Fax: 0432 24547 Email : bps7103@bps.go.id

Homepage : www.sangihekab.bps.go.id

ISBN 978-602-5677-89-2



9 786025 677892