



Katalog BPS : 1102001.3205090



BADAN PUSAT STATISTIK  
KABUPATEN GARUT

**Kecamatan Cisompet  
Dalam Angka  
2009**

<http://garutkab.bps.go.id>

## **Kecamatan Cisompet Dalam Angka 2009**

**ISBN** : -  
Nomor Publikasi : 3205.11.21  
Katalog BPS : 1102001.3205090  
Ukuran Buku : 21 x 15 cm  
Jumlah Halaman : 64 + xi hal

### **NASKAH**

Koordinator Statistik Kecamatan (*KSK*) Cisompet

### **GAMBAR KULIT**

Seksi IPDS Kabupaten Garut

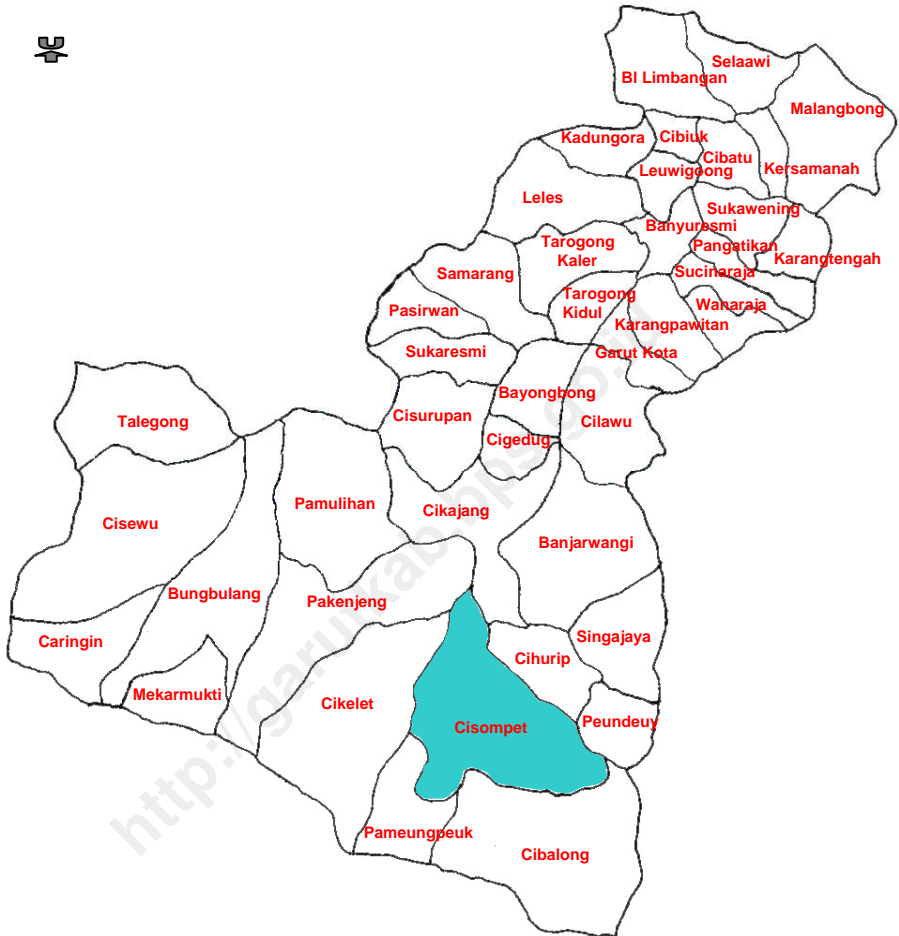
### **DITERBITKAN OLEH**

BPS Kabupaten Garut

Boleh Mengutip dengan menyebut sumbernya

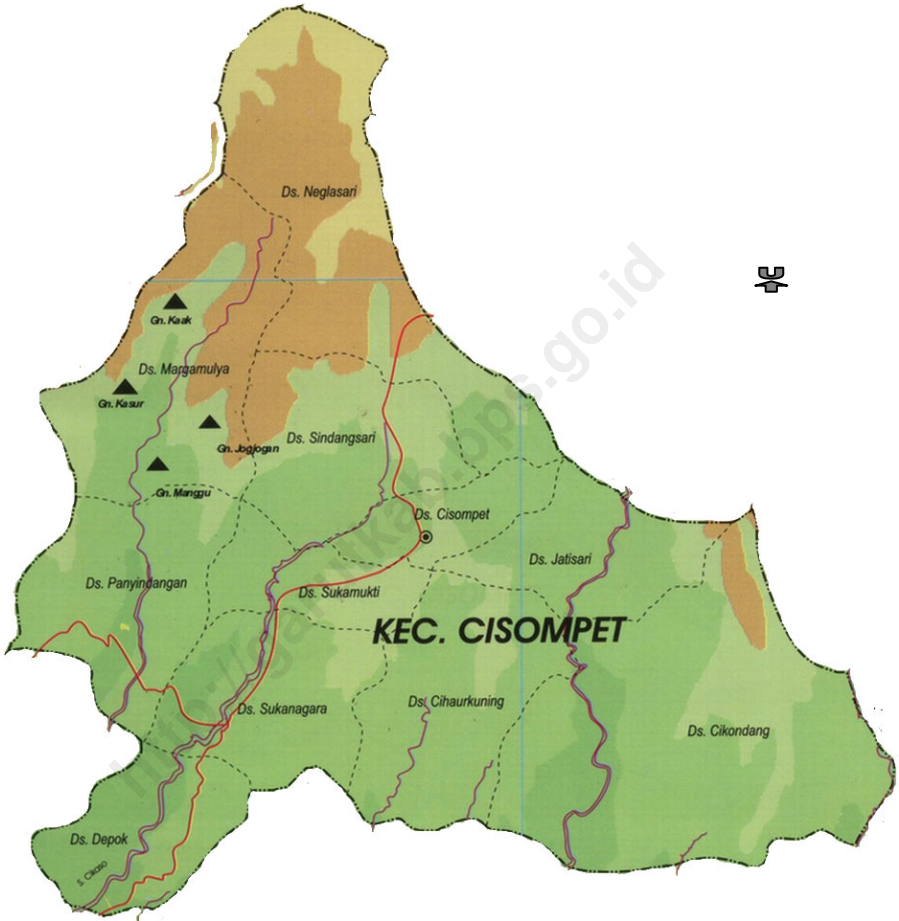
<http://garut.kab.bps.go.id>

# PETA Kabupaten Garut



<http://garut.kab.go.id>

*Peta*  
*Kecamatan Cisompet*



## ***Kata Pengantar***

*Puji syukur kami panjatkan ke hadirat Allah SWT atas rahmat dan hidayat-Nya, publikasi Kecamatan Cisompet Dalam Angka Tahun 2009 dapat diselesaikan sesuai dengan rencana.*

*Publikasi Kecamatan Cisompet Dalam Angka Tahun 2009, ini menginformasikan berbagai data sekunder dari dinas/instansi Pemerintah maupun Swasta yang berada di wilayah lingkungan Kecamatan Cisompet, Kabupaten Garut dan data primer hasil sensus dan survei yang dilakukan oleh BPS Kabupaten Garut.*

*Dengan terbitnya Publikasi ini, mudah-mudahan dapat memenuhi kebutuhan konsumen data, khususnya data untuk kecamatan Cisompet. Walaupun demikian kami menyadari bahwa Publikasi ini belum bisa memenuhi semua kebutuhan konsumen data, untuk itu kritik dan saran sangat kami hargai guna perbaikan publikasi di masa yang akan datang.*

*Akhirnya kepada semua pihak yang telah membantu terbitnya publikasi ini, kami ucapkan terima kasih.*

***Garut, Pebruari 2011.***

***BPS Kabupaten Garut  
Koordinator Statistik Kecamatan  
Cisompet,***

***Andri H***

## *Daftar Tabel*

<i>Tabel</i>	<i>Hal.</i>
<b>BAB. I      LETAK GEOGRAFIS</b>	
1.01 : <i>Jarak Antar Desa/Kelurahan di Kecamatan Cisompet. . . . .</i>	2
1.02 : <i>Rata-rata Ketinggian dari Permukaan Laut dan Luas Daerah di Kecamatan Cisompet, Tahun 2008. . . . .</i>	3
1.03 : <i>Letak Geografis Desa di Kecamatan Cisompet, . . . . .</i>	4
 <b>BAB. II      PEMERINTAHAN</b>	
2.01 : <i>Pegawai Negri Sipil Menurut Tingkat Kepangkatan dan Jenis Kelamin di Kantor Kecamatan Cisompet Tahun 2008</i>	6
2.02 : <i>Pegawai Negri Sipil Menurut Tingkat Kepangkatan dan Jenis Kelamin di Kantor Kecamatan Cisompet Tahun 2008</i>	7
2.03 : <i>Jumlah Pegawai Desa Menurut Jabatan dan Jenis Kelamin di Kecamatan Cisompet, Tahun 2008. . . . .</i>	8
2.04 : <i>Jumlah Kampung, Dusun, RW/RK, Tahun 2008. . . . .</i>	9
2.05 : <i>Luas Wilayah Desa/Kel dirincin Menurut Lahan Pertanian dan Non Pertanian Di Kec Cisompet, Tahun 2008. . . . .</i>	10
 <b>BAB.III      PENDUDUK</b>	
3.01 : <i>Jumlah Penduduk Menurut Jenis Kelamin, Tahun 2008. . . . .</i>	12
3.02 : <i>Jumlah Penduduk Menurut Kelompok Umur dan Jenis Kelamin di Kec Cisompet, Tahun 2008. . . . .</i>	13
3.03 : <i>Jumlah Penduduk Menurut Kelompok Usia, Tahun 2008. . . . .</i>	14
3.04 : <i>Kepadatan Penduduk Menurut Desa/Kel, Tahun 2008. . . . .</i>	15
3.05 : <i>Jumlah Penduduk, Rmtg dan Rata-rata Anggota Rmtg di Kecamatan Cisompet, Tahun 2008. . . . .</i>	16
3.06 : <i>Jumlah Penduduk yang Bekerja menurut Lapangan Pekerjaan di Kecamatan Cisompet, Tahun 2008. . . . .</i>	17
3.07 : <i>Jumlah Penduduk yang Bekerja Sebagai TKI menurut Jenis Kelamin di Kecamatan Cisompet, Tahun 2008. . . . .</i>	19
 <b>BAB.IV      SOSIAL</b>	
4.1.01 : <i>Jumlah Sekolah, Murid dan Guru Sekolah RA, Tahun 2008. . . . .</i>	21
4.1.02 : <i>Jumlah Sekolah Murid dan Guru, Sekolah Dasar(SD) . . . . .</i>	22

4.1.03	: Jumlah Sekolah Murid dan Guru, Madrasah Ibtidiyah (MI) .....	23
4.1.04	: Jumlah Sekolah, Murid dan Guru, Sekolah Menengah Tingkat Pertama(SMP) di Kecamatan Cisompet, Tahun 2008 .....	24
4.1.05	: Jumlah Sekolah, Murid dan Guru Madrasah Tsanawiyah (MTs) Menurut Desa/ Kel Kecamatan Cisompet,Tahun 2008 .....	25
4.1.06	: Jumlah Sekolah, Murid Dan Guru Sekolah Menengah Umum (SMU) di Kecamatan Cisompet, Tahun 2008 .....	26
4.1.07	: Jumlah Pondok Pesantren, Pengasuh dan Santri Menurut Desa/ Kel Kecamatan Cisompet, Tahun 2008.....	27
4.2.01	: Jumlah Sarana Fasilitas Kesehatan di Kecamatan Cisompet,..	28
4.2.02	: Jumlah Tenaga Kesehatan Tahun 2008.....	30
4.2.03	: Jumlah Peserta Akseptor KB menurut Jenis Alat Kontrasepsi di Kecamatan Cisompet, Tahun 2008.....	31
4.2.04	: Jumlah Peserta Akseptor KB menurut Jenis Alat Kontrasepsi di Kecamatan Cisompet, Tahun 2008.....	32
4.2.05	: Jumlah Pasangan Usia Subur (PUS) menurut Kelompok Umur di Kecamatan Cisompet, Tahun 2008.....	33
4.2.06	: Jumlah Penduduk menurut Pentahapan Keluarga Sejahtera di Kecamatan Cisompet, Tahun 2008.....	34
4.3.1	: Jumlah Pemeluk Agama menurut Agama yang Dianut di Kecamatan Cisompet, Tahun 2008.....	35
4.3.2	: Jumlah Tempat Peribadatan di Kecamatan Cisompet, .....	36
4.3.3	: Jumlah Pernikahan di Kecamatan Cisompet, Tahun 2008.....	37
4.3.4	: Jumlah Lokasi Wakaf, Luas Wakaf, Tahun 2008.....	38
4.4.1	: Jumlah Lapangan Olah Raga Menurut Jenis Kegiatan di Kecamatan Cisompet, Tahun 2008.....	39
4.4.2	: Jumlah Penyandang Cacat Menurut Jenis Kecacatan di Kecamatan Cisompet, Tahun 2008.....	40
<b>BAB.V</b>	<b>PERTANIAN</b>	
5.1.01	: Luas Lahan Sawah dan Lahan Bukan Sawah Tahun 2008.....	42
5.1.02	: Luas Lahan Sawah Menurut Jenis Pengairan, Tahun 2008.....	43
5.1.03	: Luas Panen, Tanaman Palawija Menurut Jenis Tanaman di Kecamatan Cisompet, Tahun 2008 (Ha).....	44
5.1.04	: Produksi, Tanaman Palawija Menurut Jenis Tanaman di Kecamatan Cisompet, Tahun 2008(Ton).....	45
5.1.05	: Luas Lahan/Jumlah Pohon yang di Panen, Tanaman Buah-Buahan Menurut Jenis Tanaman di Kecamatan Cisompet, .....	46
5.2.01	: Luas Lahan Panen, Produksi dan Produktifitas Tan Perkebunan Tahunan di Kecamatan Cisompet, Tahun 2008.....	47
5.2.02	: Luas Lahan Panen, Produksi dan Produktifitas Tan Perkebunan Semusim di Kecamatan Cisompet, Tahun 2008.....	48



5.2.03	: Luas Lahan Panen dan Produksi, Tanaman Perkebunan Menurut Jenis Tanaman Tahun 2008.....	49
5.3.01	: Populasi Jumlah Ternak Menurut Jenis Ternak, Tahun 2008....	50
5.3.02	: Populasi Jumlah Unggas Menurut Jenis Unggas, Tahun 2008..	51
5.3.03	: Produksi Telur Menurut Ternak, Tahun 2008(Ton/Kg).....	52
<b>BAB. VI</b>	<b>INDUDSTRI PENGOLAHAN</b>	
6.1.01	: Banyaknya Perusahaan Industri dan Tenaga Kerja Tahun 2008..	54
6.1.02	: Banyaknya Industri Kecil/ Kerajinan Rumahtangga Tahun 2008..	55
6.1.03	: Jumlah Kegiatan Usaha di Kecamatan Cisompet, Tahun 2008.	57
6.1.04	: Jumlah Toko di Kecamatan Cisompet, Tahun 2008.....	58
<b>BAB. VII</b>	<b>ANGKUTAN DAN KOMUNIKASI</b>	
7.1.01	: Panjang Jalan Menurut Keadaan , Tahun 2008.....	60
7.1.02	: Banyaknya Angkutan Kendaraan Bermotor dan Tidak Bermotor Menurut Jenis, Tahun 2008.....	61
7.1.03	: Banyaknya Warnet, Wartel dan Pengguna Telepon Kabel di Kecamatan Cisompet, Tahun 2008.....	62
<b>BAB. VIII</b>	<b>PARIWISATA</b>	
8.01	: Jumlah Rumah Makan/Restoran dan Tenaga Kerja di Kecamatan Cisompet, Tahun 2008.....	64

# *Ulasan Singkat*

## ***Bab. 1. Letak Geografis***

Kecamatan Cisompet mempunyai luas wilayah sekitar 17.225 Ha<sup>2</sup>, dengan memiliki ketinggian antara 100-700 meter dari permukaan air laut serta memiliki batas-batas wilayah sebagai berikut :

- Sebelah Utara, berbatasan dengan Kecamatan Cikajang, Cihurip;
- Sebelah Timur, berbatasan dengan Kecamatan Cihurip;
- Sebelah Selatan, berbatasan dengan Kecamatan Pameungpeuk, Cibalong;
- Sebelah Barat, berbatasan dengan Kecamatan Cikelet, Pakenjeng.

Kecamatan Cisompet ini sebagian besar desa-desanya terletak didaerah Lereng atau punggung Bukit.

## ***Bab. 2. Pemerintahan***

Data yang disajikan pada Bab Pemerintahan ini mencakup data-data Pemerintahan, Aparatur dan data Luas Wilayah Kecamatan Cisompet.

Kecamatan Cisompet tahun 2008 meliputi sebanyak 11 Desa yang terbagi dalam 227 Kampung, 38 Dusun 108 Rukun Warga dan 368 Rukun Tetangga.

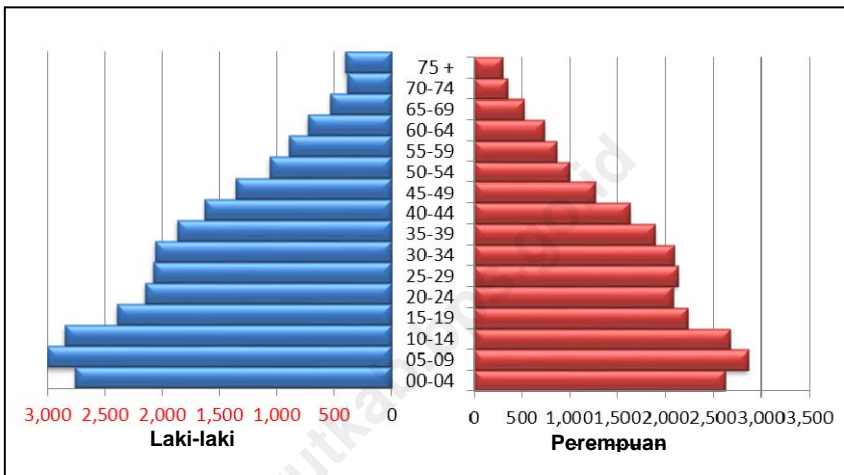
Adapun jumlah Aparat Desa sebanyak 112 orang dimana delapan orang berjenis kelamin perempuan .

## ***Bab. 3 Kependudukan***

Pada Bab III dapat dijumpai beragam tabel-tabel yang berhubungan dengan masalah penduduk, seperti jumlah penduduk, penduduk menurut kelompok umur, ketenagakerjaan termasuk penduduk yang bekerja sebagai TKI.

Kebijakan pembangunan disegala bidang senantiasa ditujukan bagi kepentingan masyarakat umum/penduduk. Oleh karena itu data kependudukan merupakan salah satu kunci dasar yang memegang peranan yang sangat penting dalam membuat kebijakan pembangunan. Dengan demikian data kependudukan yang akurat dan tepat waktu menempati urutan yang cukup penting.

*Gambar :*  
**Piramida Penduduk Kecamatan Cisompet, Tahun 2008**



Untuk mendapatkan data kependudukan yang akurat dan senantiasa tepat waktu, berbagai cara telah dilakukan BPS antara lain melalui Sensus Penduduk (SP), Survei Kependudukan dan Survei Sosial Ekonomi Nasional. Sensus Penduduk diadakan setiap sepuluh tahun sekali pada tahun-tahun kalender yang berakhir angka nol, dengan tujuan utama untuk memperoleh informasi ciri-ciri demografi dan sosial-ekonomi. Sensus Penduduk yang pertama kali diselenggarakan setelah Indonesia merdeka adalah pada tahun 1961, kedua tahun 1971 kemudian tahun 1980, tahun 1990 dan yang terakhir pada tahun 2000.

Jumlah penduduk Kecamatan Cisompet pada tahun 2008 sebanyak 50.636 jiwa yang terdiri dari 25.816 jiwa laki-laki dan 24.820 jiwa perempuan jumlah rumah tangga sebanyak 14.101 rumahtangga. Dengan banyaknya jiwa atau anggota rumahtangga per rumahtangga antara 3 (tiga) sampai 4 (empat) orang. Hal ini jelas sangat mempengaruhi beban dari setiap rumahtangga, karena dengan semakin banyaknya anggota rumahtangga jelas akan meningkatkan beban tanggungan dari rumahtangga tersebut, terutama kepala rumahtangga .

Dengan memiliki luas wilayah sekitar 17.325 Ha<sup>2</sup> menjadikan setiap Ha<sup>2</sup> nya rata-rata didiami sebanyak 3 jiwa dengan sebaran yang tidak merata pada setiap desanya yang terakumulasi di Desa Sukanagara dengan tingkat kepadatan penduduk setiap Ha<sup>2</sup> nya mencapai 5,06 jiwa sedangkan tingkat kepadatan terendah terdapat di desa Cikondang yang didiami kurang dari dua jiwa setiap Ha<sup>2</sup>.

Hal tersebut dikarenakan Kecamatan Cisompet ini sebagian besar luas daerahnya merupakan daerah pegunungan dan daerah Perkebunan..

#### ***Bab. 4 . Sosial***

Kebijakan Pembangunan dibidang sosial menyangkut berbagai aspek yang memang dirasakan sangat kompleks. Karena selain berdampak terhadap masalah ekonomi juga berdampak pada masalah sosial politik masyarakat. Bahkan keberhasilan pembangunan dibidang sosial dapat dievaluasi dan dijadikan sebagai indikator tahun-tahun selanjutnya. Keberhasilan pembangunan dalam bidang sosial tidak hanya dapat dilihat dari bentuk fisik saja namun juga harus dilihat secara keseluruhan yaitu dari segi fisik maupun dari segi non fisik

Salah satu upaya dari pemerintah Kabupaten DT. II Garut dalam rangka pembangunan sosial budaya adalah dengan mengupayakan berbagai program yang langsung menyentuh masyarakat sebagai sarannya diantaranya pembangunan di bidang pendidikan, kesehatan dan Keluarga Berencana, bidang Agama serta bidang sosial lainnya.

Pada bab ini data mengenai pendidikan menyajikan jumlah sekolah, murid dan guru menurut tingkatan pendidikan yang di mulai dari tingkat TK/RA sampai Sekolah Menengah (SMU/SMK/MA) termasuk data mengenai pondok pesantren.

Data mengenai kesehatan pada bab ini menyajikan jumlah sarana dan fasilitas kesehatan yang ada dikecamatan Cisompet mulai dari Puskesmas, Pustu sampai posyandu, termasuk jumlah tenaga kesehatan itu sendiri mulai dari dokter sampai dukun beranak. Data yang berhubungan dengan Wanita Pasangan Usia Subur (PUS) dalam bab ini disajikan mulai dari jumlah PUS menurut kelompok usia, keikutsertaan ber KB termasuk jenis KB yang digunakan.

Data mengenai Agama dalam bab ini menyajikan; jumlah penduduk menurut agama yang dianut, tempat peribadatan, termasuk kejadian perkawinan

## **Bab. 5 . Pertanian**

Dalam struktur perekonomian Kabupaten Garut, sektor pertanian merupakan sektor yang sangat dominan, termasuk kecamatan Cisompet untuk sektor pertanian merupakan sektor yang dominan. Untuk ulasan sektor pertanian ini data dikelompokkan dalam beberapa kelompok yakni sebagai berikut ;

- a. *Pertanian Tanaman Pangan*
- b. *Perkebunan*
- c. *Kehutanan*
- d. *Peternakan*
- e. *Perikanan*

Komoditi-komoditi pertanian yang masuk kedalam kelompok Pertanian Tanaman Pangan meliputi pertanian tanaman padi (*padi sawah dan padi ladang*), tanaman palawija, tanaman sayur-sayuran dan tanaman buah-buahan (*Tanaman Bahan Makanan/ Tabama*). Adapun informasi yang dapat ditampilkan didalam sub bab ini mengenai tambah tanam, jumlah luas panen dan jumlah produksi untuk masing-masing komoditi.

Adapun komoditi yang masuk dalam kelompok perkebunan ini meliputi Perkebunan Besar Negara, Perkebunan Besar Swasta dan Perkebunan Rakyat, seperti komoditi tanaman aren, bambu, cengkeh, jahe, jambu mete, kakao, randu, kapolaga, kayu manis, kelapa, kencur, kina, kopi, kunir, lada, pala, vanili, pinang, teh.

Hutan selain berfungsi secara biologis juga dapat berfungsi ekonomis. Dimana fungsi hutan secara ekonomis sering dikaitkan dengan produksi hasil hutan itu sendiri, yaitu berupa kayu dan non kayu, produksi hutan yang berupa kayu adalah kayu pinus dan kayu rimba, sementara untuk produksi hutan yang berupa non kayu adalah seperti rotan, arang dan getah pinus.

Data mengenai peternakan yang terkaper disini adalah populasi ternak besar, kecil dan unggas, termasuk telur dan susu serta produksi daging, telur dan susu, termasuk juga luas lading pengembalaan. Adapun yang termasuk dalam katagori ternak disini terdiri dari sapi potong, sapi perah, kerbau, kuda, kambing dan domba, sementara yang termasuk kedalam katagori unggas adalah ayam ras, ayam buras dan itik.

Kelompok perikanan yang tercakup di sini adalah perikanan darat dan laut, sementara untuk wilayah kecamatan Cisompet ini data yang terkaper adalah perikanan berasal dari perikanan darat.

## ***Bab. 6 . Perindustrian***

Dalam rangka memasuki era pembangunan pertumbuhan industri dan era globalisasi, peran industri kecil sangat besar sekali, sehingga dalam hal ini pembinaan dan pengembangan perlu untuk terus ditingkatkan baik secara kualitas maupun kuantitas. Selain itu dalam perkembangannya usaha industri kecil ini selalu melibatkan berbagai aspek diantaranya bahan baku, permodalan/ investasi, mesin/alat berproduksi, tenaga kerja, manajemen, promosi dan pemasaran.

Informasi yang dapat disajikan dalam publikasi ini mencakup perusahaan industri sedang dan IKKRT

***Bab. 7 . Angkutan***

Pada bagian Bab ini tabel-tabel yang disajikan mengenai perhubungan dan komunikasi. seperti panjang jalan, jumlah kendaraan bermotor dan tidak bermotor, pelanggan telepon, wartel dll

<http://garutkab.bps.go.id>

<http://garutkampus.go.id>

# **Bab. I**

# **Letak Geogerafis**



Tabel. 1.01 : **Jarak Antar Desa/Kelurahan di Kecamatan Cisompet**

Desa/Kel	Depok	Sukanagara	Cihaurkuning	Cikondang	Jatisari	Cisompet	Sukamukti	Panyindangan	Margamulya	Sindangsari
(1)	(2)	(3)	(4)	(5)	(6)	(7)	(8)	(9)	(10)	(11)
001. Depok										
002. Sukanagara	2									
003. Cihaurkuning	16	14								
004. Cikondang	19	17	16							
005. Jatisari	14	12	11	5						
006. Cisompet	9	7	7	10	5					
007. Sukamukti	6	4	10	13	8	3				
008. Panyindangan	4	2	16	19	14	9	6			
009. Margamulya	29	27	27	30	25	20	23	29		
010. Sindangsari	14	12	12	15	10	5	8	14	15	
011. Neglasari	16	14	14	17	12	7	10	16	13	2

Sumber : Kecamatan

Tabel. 1.02 : **Rata-rata Ketinggian dari Permukaan Laut dan Luas Daerah Menurut Desa /Kel Tahun 2008**

Desa/Kel	Tinggi rata-rata dari permukaan laut (m)	Luas Daerah (Ha <sup>2</sup> )	% Luas Desa terhadap Kecamatan
(1)	(2)	(3)	(4)
001. Depok	110	1517	8.81
002. Sukanagara	165	813	4.72
003. Cihaurkuning	650	1592	9.24
004. Cikondang	700	4083	23.70
005. Jatisari	525	1308	7.59
006. Cisompet	515	1115	6.47
007. Sukamukti	500	1217	7.07
008. Panyindangan	220	1150	6.68
009. Margamulya	700	1900	11.03
010. Sindangsari	600	1213	7.04
011. Neglasari	625	1317	7.65
Jumlah	-	17225	100.00

Sumber :Desa - desa

Tabel. 1. 03 : **Letak Geografis Desa/Kelurahan di Kecamatan Cisompet, Tahun 2008**

Desa	Pesisir/ Tepi Pantai	Bukan Pesisir		
		Lembah/Aliran Sungai	Lereng/punggungan Bukit	Dataran
(1)	(2)	(3)	(4)	(5)
001. Depok	-	-	V	-
002. Sukanagara	-	-	V	-
003. Cihaurkuning	-	-	V	-
004. Cikondang	-	-	V	-
005. Jatisari	-	-	V	-
006. Cisompet	-	-	V	-
007. Sukamukti	-	-	V	-
008. Panyindangan	-	-	V	-
009. Margamulya	-	-	V	-
010. Sindangsari	-	-	V	-
011. Neglasari	-	-	V	-

Sumber :Desa - desa

# **Bab. II**

# **Pemerintahan**

<http://garutkab.go.id>

Tabel. 2.1 : **Pegawai Negri Sipil Menurut Tingkat Kepangkatan dan Jenis Kelamin di Kantor Kecamatan Cisompet Tahun 2008**

Tingkat Kepangkatan	Laki-laki	Perempuan	Jumlah
(1)	(2)	(3)	(4)
1. Pembina Utama (IV/e)	-	-	-
2. Pembina Utama Madya (IV/d)	-	-	-
3. Pembina Utama Muda (IV/c)	-	-	-
4. Pembina Tingkat I (IV/b)	-	-	-
5. Pembina (IV/a)	1	-	1
6. Penata Tingkat I (III/d)	1	1	2
7. Penata (III/c)	-	-	-
8. Penata Muda Tingkat I (III/b)	1	1	2
9. Penata Muda (III/a)	-	-	-
10. Pengatur Tingkat I (II/d)	1	-	1
11. Pengatur (II/c)	1	-	1
12. Pengatur Muda Tingkat I (II/b)	1	-	1
13. Pengatur Muda (II/a)	2	-	2
14. Juru Tingkat I (I/d)	-	-	-
15. Juru (I/c)	3	-	3
16. Juru Muda Tingkat I / (I/b)	-	-	-
17. Juru Muda (I/a)	-	-	-
<b>Jumlah</b>	<b>11</b>	<b>2</b>	<b>13</b>

Sumber :Kecamatan

Tabel. 2.02 : **Pegawai Negri Sipil Menurut Tingkat Pendidikan dan Jenis Kelamin di Kantor Kecamatan Cisompet Tahun 2008**

Tingkat Pendidikan	Laki-laki	Perempuan	Jumlah
(1)	(2)	(3)	(4)
SD	-	-	-
SLTP	4	-	4
SLTA	5	1	6
D1	-	-	-
D2	-	-	-
D3	-	-	-
D4/S1	1	1	2
S2	1	-	1
S3	-	-	-
Jumlah	11	2	13

Sumber :Kecamatan

*Tabel. 2.03 :* **Jumlah Pegawai Desa/Kelurahan Menurut Jabatan Dan Jenis Kelamin di Kecamatan Cisompet, Tahun 2008**

Struktur Jabatan	Laki-laki	Perempuan	Jumlah
(1)	(2)	(3)	(4)
Kepala Desa	11	-	11
Sekretaris Desa	11	-	11
Kaur Pemerintahan	8	3	11
Kaur Ekbang	11	-	11
Tantib	11	-	11
P3N	19	-	19
Staf	33	5	38
<b>Jumlah</b>	<b>104</b>	<b>8</b>	<b>112</b>

*Sumber :Desa – desa*

**Tabel. 2.04 : Jumlah Kampung, Dusun, RW/RK dan RT di Kecamatan Cisompet, per Desa/Kelurahan Tahun 2008**

Desa/Kel	Kampung	Dusun	RW/RK	RT
(1)	(2)	(3)	(4)	(5)
001. Depok	19	5	10	34
002. Sukanagara	16	3	9	30
003. Cihaurkuning	26	4	10	32
004. Cikondang	31	6	13	51
005. Jatisari	12	4	12	42
006. Cisompet	12	2	11	31
007. Sukamukti	9	2	9	31
008. Panyindangan	30	2	3	11
009. Margamulya	24	2	5	21
010. Sindangsari	25	4	10	43
011. Neglasari	23	5	16	42
<b>Jumlah</b>	<b>227</b>	<b>39</b>	<b>108</b>	<b>368</b>

Sumber :



*Tabel. 2. 05 :* **Luas Wilayah Desa/Kel dirincin Menurut Lahan Pertanian dan Non Pertanian di Kec Cisompet, Tahun 2008**

Desa/Kel	Hutan	Pertanian	Non Pertanian	Jumlah
(1)	(2)	(3)	(4)	(5)
001. Depok	500,0	308,4	709,6	1.517,0
002. Sukanagara	125,0	559,3	128,8	813,0
003. Cihaurkuning	475,0	1019,1	97,9	1.592,0
004. Cikondang	2968,0	1023,0	92,0	4.083,0
005. Jatisari	313,0	867,1	127,9	1.308,0
006. Cisompet	-	812,3	302,7	1.115,0
007. Sukamukti	381,0	773,0	63,0	1.217,0
008. Panyindangan	353,3	525,5	271,2	1.150,0
009. Margamulya	1600,0	210,0	90,0	1.900,0
010. Sindangsari	245,0	878,2	89,8	1.213,0
011. Neglasari	475,0	727,0	115,0	1.317,0
<b>Jumlah</b>	<b>7435,3</b>	<b>7702,9</b>	<b>2087,9</b>	<b>17.225,0</b>

Sumber :Desa - desa

<http://garutkab.bps.go.id>

# **Bab. III**

# **Penduduk**

Tabel. 3.01 : **Jumlah Penduduk Menurut Jenis Kelamin di Kecamatan Cisompet, Tahun 2008**

Desa/ Kel	Laki-laki	Perempuan	Jumlah
(1)	(2)	(3)	(4)
001. Depok	2.691	2.558	5.249
002. Sukanagara	2.157	1.959	4.116
003. Cihaurkuning	2.285	2.290	4.575
004. Cikondang	3.104	3.248	6.352
005. Jatisari	2.407	2.271	4.678
006. Cisompet	1.971	1.933	3.904
007. Sukamukti	2.061	2.010	4.071
008. Panyindangan	2.494	2.329	4.823
009. Margamulya	1.441	1.516	2.957
010. Sindangsari	2.468	2.024	4.492
011. Neglasari	2.737	2.682	5.419
<b>Jumlah</b>	<b>25.816</b>	<b>24.820</b>	<b>50.636</b>

Sumber :BPS

Tabel. 3.02 : **Jumlah Penduduk Menurut Kelompok Umur Dan Jenis Kelamin Di Kec Cisompet, Tahun 2008**

Kelompok Umur	Laki-laki	Perempuan	Jumlah
(1)	(2)	(3)	(4)
00 – 04	2.753	2.610	5.363
05 – 09	2.944	2.796	5.740
10 – 14	2.881	2.700	5.581
15 – 19	2.244	2.078	4.322
20 – 24	2.165	2.061	4.226
25 – 29	1.980	2.078	4.058
30 – 34	2.117	2.086	4.203
35 – 39	1.780	1.828	3.608
40 – 44	1.654	1.660	3.314
45 – 49	1.333	1.196	2.529
50 – 54	1.030	985	2.015
55 – 59	899	850	1.749
60 – 64	731	757	1.488
65 – 69	524	497	1.021
70 – 74	381	348	729
75 +	400	290	690
<b>Jumlah</b>	<b>25.816</b>	<b>24.820</b>	<b>50.636</b>

Sumber :BPS

Tabel. 3.03 : **Jumlah Penduduk Menurut Kelompok Usia Di Kecamatan Cisompet, Tahun 2008**

Desa/ Kel	0-14	15 - 64	65 +
(1)	(2)	(3)	(4)
001. Depok	1.729	3.267	253
002. Sukanagara	1.356	2.562	198
003. Cihaurkuning	1.507	2.848	220
004. Cikondang	2.093	3.953	306
005. Jatisari	1.541	2.911	226
006. Cisompet	1.286	2.430	188
007. Sukamukti	1.342	2.533	196
008. Panyindangan	1.589	3.001	233
009. Margamulya	975	1.840	142
010. Sindangsari	1.480	2.795	217
011. Neglasari	1.786	3.372	261
<b>Jumlah</b>	<b>16.684</b>	<b>31.512</b>	<b>2.440</b>

Sumber : BPS

Tabel. 3.04 : **Kepadatan Penduduk Menurut Desa/ Kel Di Kec Cisompet, Tahun 2008**

Desa/ Kel	Luas Daerah (Ha2)	Jumlah Penduduk	Kepadatan per (Ha2)
(1)	(2)	(3)	(4)
001. Depok	1517,0	5.249	3,46
002, Sukanagara	813,0	4.116	5,06
003, Cihaurkuning	1591,0	4.575	2,88
004, Cikondang	4082,0	6.352	1,56
005, Jatisari	1308,0	4.678	3,58
006, Cisompet	1115,0	3.904	3,50
007, Sukamukti	1216,0	4.071	3,35
008, Panyindangan	1150,0	4.823	4,19
009, Margamulya	1900,0	2.957	1,56
010, Sindangsari	1317,0	4.492	3,41
011, Neglasari	1316,0	5.419	4,12
Jumlah	17325,0	50.636	2,92

Sumber : BPS

**Tabel, 3,5 : Jumlah Penduduk, Rmtg dan Rata-rata Anggota Rmtg Menurut Desa di Kecamatan Cisompet, Tahun 2008**

Desa/ Kel	Jumlah Penduduk	Jumlah Rumah tangga	Rata-rata Anggota Rmtg
(1)	(2)	(3)	(4)
001, Depok	5.249	1.449	3,62
002, Sukanagara	4.116	1.094	3,76
003, Cihaurkuning	4.575	1.451	3,15
004, Cikondang	6.352	1.762	3,60
005, Jatisari	4.678	1.277	3,66
006, Cisompet	3.904	1.111	3,51
007, Sukamukti	4.071	1.190	3,42
008, Panyindangan	4.823	1.336	3,61
009, Margamulya	2.957	650	4,55
010, Sindangsari	4.492	1.231	3,65
011, Neglasari	5.419	1.550	3,50
<b>Jumlah</b>	<b>50.636</b>	<b>14.101</b>	<b>3,59</b>

Sumber : BPS

*Tabel, 3,06 :* **Jumlah Penduduk yang Bekerja menurut Lapangan Pekerjaan di Kecamatan Cisompet, Tahun 2008**

Desa/ Kel	Pertanian	Penggalian/ Pertambangan	Kontruksi/	Perdagangan
(1)	(2)	(3)	(4)	(5)
001, Depok	2.545	42	37	34
002, Sukanagara	1.664	74	67	115
003, Cihaurkuning	1.571	38	139	43
004, Cikondang	3.320	15	59	96
005, Jatisari	2.374	21	64	83
006, Cisompet	1.397	18	91	694
007, Sukamukti	569		34	56
008, Panyindangan	925	112	137	161
009, Margamulya	787		43	92
010, Sindangsari	1.220	3	32	33
011, Neglasari	1.260	42	65	21
<b>Jumlah</b>	<b>17.632</b>	<b>365</b>	<b>768</b>	<b>1.428</b>

*Sumber :Desa - desa*



Tabel, 3,06 : Lanjutan

Desa/ Kel	Industri Pengolahan	Angkutan	Keuangan	Jasa-jasa
(1)	(6)	(7)	(8)	(9)
001, Depok	6	120	3	130
002, Sukanagara	9	64	-	43
003, Cihaurkuning	23	41	-	21
004, Cikondang	17	41	3	92
005, Jatisari	31	54	-	32
006, Cisompet	18	119	10	117
007, Sukamukti	22	67	1	56
008, Panyindangan	80	92	2	38
009, Margamulya	203	48	-	24
010, Sindangsari	34	53	-	25
011, Neglasari	19	85	3	30
Jumlah	462	784	22	608

Sumber :Desa desa

*Tabel, 3,07 :* **Jumlah Penduduk yang Bekerja Sebagai TKI menurut Jenis Kelamin di Kecamatan Cisompet, Tahun 2008**

Desa/ Kel	Laki-laki	Perempuan	Jumlah
(1)	(2)	(3)	(4)
001, Depok	3	20	23
002, Sukanagara	-	6	6
003, Cihaurkuning	8	33	41
004, Cikondang	-	7	7
005, Jatisari	-	4	4
006, Cisompet	-	2	2
007, Sukamukti	-	10	11
008, Panyindangan	-	1	1
009, Margamulya	-	5	5
010, Sindangsari	-	5	5
011, Neglasari	-	4	4
<b>Jumlah</b>	<b>11</b>	<b>97</b>	<b>109</b>

*Sumber : Desa -desa*

<http://garutkab.bps.go.id>

## **Bab. IV**

# **S o s i a l**

**Jumlah Sekolah, Murid dan Guru Sekolah Raudhatul Atfal (RA) Menurut Desa/ Kel di Kecamatan Cisompet, Tahun 2008**

*Tabel. 4.1.01 :*

Desa/ Kel	Sekolah	Murid	Guru
(1)	(2)	(3)	(4)
001. Depok	-	-	-
002. Sukanagara	1	60	5
003. Cihaurkuning	-	-	-
004. Cikondang	-	-	-
005. Jatisari	2	110	12
006. Cisompet	-	-	-
007. Sukamukti	-	-	-
008. Panyindangan	-	-	-
009. Margamulya	-	-	-
010. Sindangsari	-	-	-
011. Neglasari	-	-	-
Jumlah	3	170	17

*Sumber :UPTD Pendidikan*

**Jumlah Sekolah, Murid dan Guru Sekolah Dasar  
Dilingkungan Dinas Pendidikan Menurut Desa  
di Kecamatan Cisompet, Tahun 2008**

Desa/ Kel	Sekolah	Murid	Guru
(1)	(2)	(3)	(4)
001. Depok	4	629	29
002. Sukanagara	4	621	22
003. Cihaurkuning	4	710	17
004. Cikondang	6	1005	30
005. Jatisari	4	799	26
006. Cisompet	4	616	24
007. Sukamukti	4	492	28
008. Panyindangan	5	623	33
009. Margamulya	3	250	16
010. Sindangsari	4	476	22
011. Neglasari	6	929	30
<b>Jumlah</b>	<b>48</b>	<b>7150</b>	<b>277</b>

Sumber : UPTD Pendidikan

*Tabel. 4.1. 03 :* **Jumlah Sekolah, Murid dan Guru Madrasah Ibtidaiyah (MI) Menurut Desa/ Kel Kecamatan Cisompet, Tahun 2008**

Desa/ Kel	Sekolah	Murid	Guru
(1)	(2)	(3)	(4)
001. Depok	1	119	8
002. Sukanagara	1	118	7
003. Cihaurkuning	-	-	-
004. Cikondang	1	125	8
005. Jatisari	-	-	-
006. Cisompet	-	-	-
007. Sukamukti	-	-	-
008. Panyindangan	1	197	12
009. Margamulya	-	-	-
010. Sindangsari	-	-	-
011. Neglasari	-	-	-
<b>Jumlah</b>	<b>4</b>	<b>559</b>	<b>35</b>

*Sumber : KUA Kecamatan*

*Tabel. 4.1. 04 :* **Jumlah Sekolah, Murid dan Guru Sekolah Menengah Tingkat Pertama Dilingkungan Dinas Pendidikan Menurut Desa/ Kel Di Kecamatan Cisompet, Tahun 2008**

Desa/ Kel	Sekolah	Murid	Guru
(1)	(2)	(3)	(4)
001. Depok	-	-	-
002. Sukanagara	1	464	23
003. Cihaurkuning	-	-	-
004. Cikondang	1	112	25
005. Jatisari	1	181	23
006. Cisompet	1	825	38
007. Sukamukti	-	-	-
008. Panyindangan	-	-	-
009. Margamulya	-	-	-
010. Sindangsari	-	-	-
011. Neglasari	1	322	20
<b>Jumlah</b>	<b>5</b>	<b>1904</b>	<b>129</b>

*Sumber : UPTD Pendidikan*

*Tabel. 4.1. 05 :* **Jumlah Sekolah, Murid dan Guru Madrasah Tsanawiyah (MTs) Menurut Desa/ Kel Kecamatan Cisompet, Tahun 2008**

Desa/ Kel	Sekolah	Murid	Guru
(1)	(2)	(3)	(4)
001. Depok	1	85	11
002. Sukanagara	-	-	-
003. Cihaurkuning	-	-	-
004. Cikondang	-	-	-
005. Jatisari	-	-	-
006. Cisompet	1	104	21
007. Sukamukti	-	-	-
008. Panyindangan	1	90	22
009. Margamulya	-	-	-
010. Sindangsari	-	-	-
011. Neglasari	-	-	-
<b>Jumlah</b>	<b>3</b>	<b>279</b>	<b>54</b>

*Sumber :KUA Kecamatan*



*Tabel. 4.1.06 :* **Jumlah Sekolah, Murid dan Guru Sekolah Menengah Umum (SMU) Dilingkungan Dinas Pendidikan Menurut Desa/ Kel di Kecamatan Cisompet, Tahun 2008**

Desa/ Kel	Sekolah	Murid	Guru
(1)	(2)	(3)	(4)
001. Depok	-	-	-
002. Sukanagara	-	-	-
003. Cihaurkuning	-	-	-
004. Cikondang	-	-	-
005. Jatisari	-	-	-
006. Cisompet	1	482	28
007. Sukamukti	-	-	-
008. Panyindangan	-	-	-
009. Margamulya	-	-	-
010. Sindangsari	-	-	-
011. Neglasari	-	-	-
<b>Jumlah</b>	<b>1</b>	<b>482</b>	<b>28</b>

*Sumber : UPTD Pendidikan*

Tabel. 4.1.07 : **Jumlah Pondok Pesantren, Pengasuh dan Santri Menurut Desa/ Kel Kecamatan Cisompet, Tahun 2008**

Desa/ Kel	Pondok Pesantren	Pengasuh	Santri		Jumlah
			Laki-laki	Perempuan	
(1)	(2)	(3)	(4)	(5)	(6)
001. Depok	1	1	21	36	57
002. Sukanagara	1	1	18	52	70
003. Cihaurkuning	1	1	16	40	56
004. Cikondang	3	3	79	226	305
005. Jatisari	1	2	19	28	47
006. Cisompet	1	1	19	40	59
007. Sukamukti	-	-	-	-	-
008. Panyindangan	1	1	37	91	128
009. Margamulya	-	-	-	-	-
010. Sindangsari	-	-	-	-	-
011. Neglasari	1	1	26	68	94
<b>Jumlah</b>	<b>10</b>	<b>11</b>	<b>235</b>	<b>581</b>	<b>816</b>

Sumber : MUI Kecamatan

**Tabel. 4.2.01 : Jumlah Sarana Fasilitas Kesehatan Menurut Desa di Kecamatan Cisompet, Tahun 2008**

Desa/ Kel	Rumah Sakit/ RS Bersalin	Puskesmas	Pustu	Poliklinik / Balai Pengobatan	Polindes	Pos Yandu
(1)	(2)	(3)	(4)	(5)	(6)	(7)
001. Depok	-	-	1	-	-	8
002. Sukanagara	-	-	1	-	-	9
003. Cihaurkuning	-	-	1	-	-	8
004. Cikondang	-	-	1	-	-	5
005. Jatisari	-	-	1	-	-	6
006. Cisompet	-	1	-	-	-	12
007. Sukamukti	-	-	-	-	-	9
008. Panyindangan	-	-	1	-	-	11
009. Margamulya	-	-	1	-	-	6
010. Sindangsari	-	-	1	-	-	10
011. Neglasari	-	-	1	-	-	11
<b>Jumlah</b>	-	1	9	-	-	95

Sumber :Desa - desa

Tabel. 4.2.01 : Lanjutan

Desa/ Kel	Tempat Praktek Dokter	Tempat Praktek Bidan	Apotik	Toko Khusus Obat/Jamu
(1)	(8)	(9)	(10)	(11)
001. Depok	-	-	-	-
002. Sukanagara	-	-	-	-
003. Cihaurkuning	-	-	-	-
004. Cikondang	-	-	-	-
005. Jatisari	-	-	-	-
006. Cisompet	1	-	-	3
007. Sukamukti	-	-	-	-
008. Panyindangan	-	-	-	-
009. Margamulya	-	-	-	-
010. Sindangsari	-	-	-	-
011. Neglasari	-	-	-	-
Jumlah	1	-	-	3

Sumber :Desa - desa

**Tabel. 4.2. 02 : Jumlah Tenaga Kesehatan Menurut Desa/ Kel Di Kecamatan Cisompet, Tahun 2008**

Desa/ Kel	Dokter	Perawat	Mantri Kesehatan	Bidan	Dukun Beranak
(1)	(2)	(3)	(4)	(5)	(6)
001. Depok	-	2	1	1	8
002. Sukanagara	-	-	1	1	4
003. Cihaurkuning	-	-	1	1	11
004. Cikondang	-	-	1	1	7
005. Jatisari	-	-	1	1	4
006. Cisompet	1	7	12	3	3
007. Sukamukti	-	-	1	1	9
008. Panyindangan	-	-	1	1	5
009. Margamulya	-	-	1	1	3
010. Sindangsari	-	-	1	1	6
011. Neglasari	-	-	1	1	11
<b>Jumlah</b>	<b>1</b>	<b>9</b>	<b>22</b>	<b>13</b>	<b>71</b>

*Sumber : Desa - desa*

**Tabel. 4.2. 03 :** Jumlah Peserta Akseptor KB menurut Jenis Alat Kontrasepsi di Kecamatan Cisompet, Tahun 2008

Desa/ Kel	IUD	MOW	MOP	KONDOM	NON HORMONAL
(1)	(2)	(3)	(4)	(5)	(6)
001. Depok	59	6	4	-	69
002. Sukanagara	37	-	-	-	37
003. Cihaurkuning	44	1	9	-	54
004. Cikondang	26	-	-	-	26
005. Jatisari	29	6	2	-	37
006. Cisompet	87	10	3	3	103
007. Sukamukti	56	4	2	-	62
008. Panyindangan	39	2	47	-	98
009. Margamulya	18	5	24	6	53
010. Sindangsari	25	2	-	-	27
011. Neglasari	107	3	9	-	119
<b>Jumlah</b>	<b>527</b>	<b>39</b>	<b>100</b>	<b>9</b>	<b>685</b>

Sumber : UPTD KB

**Tabel. 4.2.04 : Jumlah Peserta Akseptor KB menurut Jenis Alat Kontrasepsi di Kecamatan Cisompet, Tahun 2008**

Desa/ Kel	IMPLA NT	SUNTI K	PIL	HORMONA L	JUMLAH
(1)	(2)	(3)	(4)	(5)	(6)
001. Depok	52	392	191	635	1.960
002. Sukanagara	26	320	163	509	1.482
003. Cihaurkuning	14	301	183	498	1.508
004. Cikondang	5	582	287	873	1.662
005. Jatisari	4	364	237	605	1.282
006. Cisompet	14	570	211	795	1.740
007. Sukamukti	16	369	166	551	1.366
008. Panyindangan	4	348	210	562	1.500
009. Margamulya	7	208	108	323	690
010. Sindangsari	3	445	236	684	1.252
011. Neglasari	11	563	208	782	1.350
<b>Jumlah</b>	<b>156</b>	<b>4.462</b>	<b>2.200</b>	<b>6.817</b>	<b>15.792</b>

Sumber : UPTD KB

4.2.05 : **Jumlah Pasangan Usia Subur (PUS) menurut Kelompok Umur di Kecamatan Cisompet, Tahun 2008**

Desa/ Kel	< 20 Thn	20-29 Thn	> 30 Thn	Jumlah
(1)	(2)	(3)	(4)	(5)
001. Depok	49	348	627	1024
002. Sukanagara	48	324	482	854
003. Cihaurkuning	53	334	497	884
004. Cikondang	64	498	799	1361
005. Jatisari	54	372	571	997
006. Cisompet	69	447	673	1189
007. Sukamukti	46	363	517	926
008. Panyindangan	58	382	589	1029
009. Margamulya	35	192	279	506
010. Sindangsari	52	369	537	958
011. Neglasari	64	442	715	1221
<b>Jumlah</b>	<b>592</b>	<b>4.071</b>	<b>6.286</b>	<b>10.949</b>

Sumber : UPTD KB



*Tabel. 4.2.06 :* **Jumlah Penduduk menurut Pentahapan Keluarga Sejahtera di Kecamatan Cisompet, Tahun 2008**

Desa/ Kel	Pra KS	KS 1	KS 2	KS 3	KS 3+
(1)	(2)	(3)	(4)	(5)	(6)
001. Depok	252	493	542	132	41
002. Sukanagara	184	312	503	94	6
003. Cihaurkuning	252	324	494	84	-
004. Cikondang	305	635	765	67	9
005. Jatisari	299	336	581	69	4
006. Cisompet	307	457	496	318	20
007. Sukamukti	310	362	456	77	5
008. Panyindangan	263	457	531	101	-
009. Margamulya	128	198	307	39	-
010. Sindangsari	297	238	623	78	5
011. Neglasari	266	325	925	73	3
<b>Jumlah</b>	<b>2.863</b>	<b>4.137</b>	<b>6.223</b>	<b>1.132</b>	<b>93</b>

*Sumber : UPTD KB*

Tabel. 4. 3.01 : **Jumlah Pemeluk Agama menurut Agama yang Dianut di Kecamatan Cisompet, Tahun 2008**

Desa/ Kel	Islam	Protestan	Katolik	Hindu	Budha	Lainnya
(1)	(2)	(3)	(4)	(5)	(6)	(7)
001. Depok	5.249	-	-	-	-	-
002. Sukanagara	4.115	1	-	-	-	-
003. Cihaurkuning	4.575	-	-	-	-	-
004. Cikondang	6.352	-	-	-	-	-
005. Jatisari	4.678	-	-	-	-	-
006. Cisompet	3.904	-	-	-	-	-
007. Sukamukti	4.071	-	-	-	-	-
008. Panyindangan	4.823	-	-	-	-	-
009. Margamulya	2.957	-	-	-	-	-
010. Sindangsari	4.491	1	-	-	-	-
011. Neglasari	5.419	-	-	-	-	-
<b>Jumlah</b>	<b>50.634</b>	<b>2</b>	<b>-</b>	<b>-</b>	<b>-</b>	<b>-</b>

Sumber :KUA Kecamatan

Tabel. 4.3.02 : **Jumlah Tempat Peribadatan di Kecamatan Cisompet, Tahun 2008**

Desa/ Kel	Masjid	Langgar	Mushola	Gereja	Pura	Vihara
(1)	(2)	(3)	(4)	(5)	(6)	(7)
001. Depok	24	15	6	-	-	-
002. Sukanagara	11	28	13	-	-	-
003. Cihaurkuning	12	31	26	-	-	-
004. Cikondang	24	18	2	-	-	-
005. Jatisari	12	20	16	-	-	-
006. Cisompet	10	30	4	-	-	-
007. Sukamukti	10	25	5	-	-	-
008. Panyindangan	14	30	5	-	-	-
009. Margamulya	11	35	5	-	-	-
010. Sindangsari	14	39	5	-	-	-
011. Neglasari	13	27	3	-	-	-
<b>Jumlah</b>	<b>155</b>	<b>298</b>	<b>90</b>	<b>-</b>	<b>-</b>	<b>-</b>

Sumber : KUA Kecamatan

Tabel. 4. 3. 03 : Jumlah Pernikahan di Kecamatan Cisompet, Tahun 2008

Desa/ Kel	Nikah	Talak	Rujuk	JUMLAH
(1)	(2)	(3)	(4)	(5)
001. Depok	12	-	-	12
002. Sukanagara	10	-	-	10
003. Cihaurkuning	6	-	-	6
004. Cikondang	7	-	-	7
005. Jatisari	11	-	-	11
006. Cisompet	9	-	-	9
007. Sukamukti	7	-	-	7
008. Panyindangan	12	-	-	12
009. Margamulya	9	-	-	9
010. Sindangsari	9	-	-	9
011. Neglasari	9	-	-	9
Jumlah	101	0	0	101

Sumber : KUA Kecamatan

Tabel. 4. 3.04 : **Jumlah Lokasi Wakaf, Luas Wakaf di Kecamatan Cisompet, Tahun 2008**

Desa/ Kel	JUMLAH LOKASI	BERSERTI FIKAT	BER-AIW / APAIW	LUAS SELURUHN YA
(1)	(2)	(3)	(4)	(5)
001. Depok	17	7	10	4.998
002. Sukanagara	9	8	1	4.249
003. Cihaurkuning	10	7	3	4.594
004. Cikondang	11	8	3	6.488
005. Jatisari	9	8	1	4.759
006. Cisompet	10	4	6	3.817
007. Sukamukti	7	1	6	3.676
008. Panyindangan	26	26	-	4.617
009. Margamulya	1	1	-	3.016
010. Sindangsari	5	4	1	4.584
011. Neglasari	15	9	6	5.591
Jumlah	120	83	37	50.389

Sumber : KUA Kecamatan

Tabel. 4.4.01 : **Jumlah Lapangan Olah Raga Menurut Jenis Kegiatan di Kecamatan Cisompet, Tahun 2008**

Desa/ Kelurahan	Sepak Bola	Bola Voly	Bulu Tangkis	Tenis Meja	Lainnya
(1)	(2)	(3)	(4)	(5)	(6)
001. Depok	2	8	1	6	-
002. Sukanagara	2	5	-	3	-
003. Cihaurkuning	2	9	-	3	-
004. Cikondang	6	12	1	-	-
005. Jatisari	3	6	1	4	-
006. Cisompet	3	8	2	4	-
007. Sukamukti	2	9	1	10	-
008. Panyindangan	4	12	2	10	-
009. Margamulya	2	8	-	6	-
010. Sindangsari	-	7	1	4	-
011. Neglasari	2	14	2	7	-
<b>Jumlah</b>	<b>28</b>	<b>98</b>	<b>11</b>	<b>57</b>	<b>-</b>

Sumber :Desa - desa

Tabel. 4.4.02 : **Jumlah Penyandang Cacat Menurut Jenis Kecacatan di Kecamatan Cisompet, Tahun 2008**

Desa/ Kelurahan	Tuna Netra (buta)	Tuna Runggu (bisu-tuli)	Tuna Grahita (Mental)	Tuna Daksa (C.tubuh)	Tuna Wicara
(1)	(2)	(3)	(4)	(5)	(6)
001. Depok	2	4	4	5	4
002. Sukanagara	-	17	3	3	-
003. Cihaurkuning	-	3	5	8	-
004. Cikondang	4	6	4	5	6
005. Jatisari	1	5	2	-	3
006. Cisompet	-	2	2	-	-
007. Sukamukti	3	3	5		-
008. Panyindangan	2	18	5	3	-
009. Margamulya	5	7	4	1	2
010. Sindangsari	2	1	1	2	1
011. Neglasari	1	8	5	-	-
<b>Jumlah</b>	<b>20</b>	<b>74</b>	<b>40</b>	<b>27</b>	<b>16</b>

Sumber : Desa - desa

# **Bab. V**

# **Pertanian**

<http://garutkab.bps.go.id>



**Tabel 5.1.01 : Luas Lahan Sawah dan Lahan Bukan Sawah di Kecamatan Cisompet, Tahun 2008**

Desa/ Kel	Lahan Sawah	Bukan Lahan Sawah			Total
		Lahn Kering	Lainnya	Jumlah	
(1)	(2)	(3)	(4)	(5)	(6)
001. Depok	135	867	-	867	1.002
002. Sukanagara	89	264	-	264	353
003. Cihaurkuning	62	537	-	537	599
004. Cikondang	294	446	-	446	740
005. Jatisari	73	133	-	133	206
006. Cisompet	79	135	-	135	214
007. Sukamukti	105	605	-	605	710
008. Panyindangan	131	216	-	216	347
009. Margamulya	90	147	-	147	237
010. Sindangsari	113	443	-	443	556
011. Neglasari	74	782	-	782	856
<b>Jumlah</b>	<b>1.245</b>	<b>4.575</b>	<b>-</b>	<b>4.575</b>	<b>5.820</b>

Sumber : Desa - desa

Tabel 5.1.02 : Luas Lahan Sawah Menurut Jenis Pengairan di Kecamatan Cisompet, Tahun 2008

Desa/ Kel	Setengah Teknis	Sederhana	Tadah Hujan	Jumlah
(1)	(2)	(3)	(4)	(5)
001. Depok	-	50,0	85,0	135,0
002. Sukanagara	-	24,0	54,0	78,0
003. Cihaurkuning	-	102,0	213,0	315,0
004. Cikondang	-	212,5	157,7	370,1
005. Jatisari	-	105,0	125,0	230,0
006. Cisompet	-	39,6	19,0	58,6
007. Sukamukti	-	58,0	40,0	98,0
008. Panyindangan	-	75,0	69,0	144,0
009. Margamulya	-	59,8	30,0	89,8
010. Sindangsari	-	121,0	17,0	138,0
011. Neglasari	-	112,0	90,0	202,0
Jumlah	-	958,9	899,7	1.858,5

Sumber : Desa - desa

**Tabel 5.1.03 : Luas Lahan Panen, Tanaman Palawija Menurut Jenis Tanaman di Kecamatan Cisompet, Tahun 2008(Ha)**

Desa/ Kel	Jagung	Singkong	Ubi Jalar	Kacang tanah	Kedelai
(1)	(2)	(3)	(4)	(5)	(6)
001. Depok	-	2	-	-	-
002. Sukanagara	-	1	-	-	-
003. Cihaurkuning	-	7	-	-	-
004. Cikondang	3	4	-	-	-
005. Jatisari	-	6	-	-	-
006. Cisompet	-	2	1	-	-
007. Sukamukti	2	5	1	1	3
008. Panyindangan	27	13	2	2	-
009. Margamulya	-	3	2	-	-
010. Sindangsari	-	5	-	-	-
011. Neglasari	-	4	-	-	-
<b>Jumlah</b>	<b>32</b>	<b>52</b>	<b>6</b>	<b>3</b>	<b>3</b>

*Sumber Desa - desa*

**Tabel 5.1.04 : Produksi, Tanaman Palawija Menurut Jenis Tanaman di Kecamatan Cisompet, Tahun 2008(Ton)**

Desa/ Kel	Jagung	Singkong	Ubi Jalar	Kacang tanah	Kedelai
(1)	(2)	(3)	(4)	(5)	(6)
001. Depok	-	20	-	-	-
002. Sukanagara	-	12	-	-	-
003. Cihaurkuning	-	105	-	-	-
004. Cikondang	10	42	-	-	-
005. Jatisari	-	87	-	-	-
006. Cisompet	-	13	14	-	-
007. Sukamukti	6	72	16	2	1
008. Panyindangan	73	159	29	0,6	-
009. Margamulya	-	31	31	-	-
010. Sindangsari	-	74	-	-	-
011. Neglasari	-	68	-	-	-
<b>Jumlah</b>	<b>89</b>	<b>683</b>	<b>90</b>	<b>3</b>	<b>1</b>

Sumber : Desa - desa

**Tabel 5.1.05 : Luas Lahan/Jumlah Pohon yang di Panen, Tanaman Buah-Buahan Menurut Jenis Tanaman di Kecamatan Cisompet, Tahun 2008(Ha )/Phn**

Desa/ Kel	RAMB UTAN	JERUK SIAM	MANG GA	PISAN G	DURIA N	SIRSA K
(1)	(2)	(3)	(4)	(5)	(6)	(7)
001. Depok	-	3	15	25	-	-
002. Sukanagara	-	-	-	5	-	-
003. Cihaurkuning	-	0,5	1	25	0,5	0,5
004. Cikondang	1	1	3	50	2	3
005. Jatisari	-	0,5	1	25	0,5	0,5
006. Cisompet	1	1	4	5	1	-
007. Sukamukti	1	0,5	15	25	1	5
008. Panyindangan	2	3	3	50	1	0,5
009. Margamulya	-	-	-	7	-	-
010. Sindangsari	-	4		15	0,5	1
011. Neglasari	2	3	3	50	1	0,5
Jumlah	7	17	45	282	8	11

Sumber : Desa - desa

**Tabel 5.2.01 : Luas Lahan Panen, Produksi dan Produktifitas Tan Perkebunan Tahunan di Kecamatan Cisompet, Tahun 2008**

Jenis Tanaman	Luas Lahan (Ha)	Produksi (Kw)	Produktifitas (kw/Ha)
(1)	(2)	(3)	(4)
AREN	76,0	1176,0	15,5
BAMBU	45,0	-	-
CENGKEH	247,0	564,0	2,3
JAMBU METE	-	-	-
JARAK	-	-	-
KAKAO	417,0	687,2	1,7
KAPOK/RANDU	-	-	-
KARET	-	-	-
KAYU MANIS	-	-	-
KELAPA	146,0	562,0	3,9
KINA	-	-	-
KOPI	61,0	893,5	14,7
LADA	-	-	-
PALA	-	-	-
PINANG	-	-	-
TEH	1076,0	25386,0	23,6
KARET	603,3	7566,2	12,7

Sumber :

**Tabel 5.2.02 : Luas Lahan Panen, Produksi dan Produktifitas Tan Perkebunan Semusim di Kecamatan Cisompet, Tahun 2008**

Jenis Tanaman	Luas Lahan (Ha)	Produksi (Kw)	Produktifitas (kw/Ha)
(1)	(2)	(3)	(4)
AKAR WANGI	-	-	-
HARAMAY	-	-	-
JAHE	13,0	1283,0	98,7
KAPOLAGA	55,0	97,0	1,8
KENCUR	-	-	-
KUNIR	-	-	-
NILAM	-	-	-
PANILI	3,0	689,0	229,7
SEREH WANGI	-	-	-
TEMLAKAU	-	-	-
TEBU	-	-	-

Sumber : Desa - desa

**Tabel 5.2.03 : Luas Lahan Panen dan Produksi, Tanaman Perkebunan Menurut Jenis Tanaman di Kecamatan Cisompet, Tahun 2008**

Desa/ Kel	Kelapa		Cengkeh		Kopi	
	Luas Panen	Produksi (ton)	Luas Panen	Produksi (ton)	Luas Panen	Produksi (ton)
(1)	(2)	(3)	(4)	(5)	(6)	(7)
001. Depok	35,0	21,0	12,0	3,1	4,0	2,4
002. Sukanagara	15,0	8,0	6,0	6,8	2,0	1,6
003. Cihaurkuning	2,0	1,0	11,0	3,4	5,0	3,2
004. Cikondang	21,0	15,0	6,0	1,8	7,0	4,1
005. Jatisari	10,0	7,0	3,0	1,3	5,0	3,6
006. Cisompet	7,0	5,0	3,0	1,0	4,0	2,7
007. Sukamukti	19,0	13,0	6,0	2,8	5,0	3,8
008. Panyindangan	27,0	14,0	60,0	24,0	12,0	8,8
009. Margamulya	2,0	1,0	100,0	35,0	8,0	5,3
010. Sindangsari	5,0	3,0	25,0	9,0	5,0	2,8
011. Neglasari	3,0	1,0	15,0	5,0	4,0	2,9
<b>Jumlah</b>	<b>146,0</b>	<b>89,0</b>	<b>247,0</b>	<b>93,2</b>	<b>61,0</b>	<b>41,2</b>

Sumber : Desa - desa



*Tabel 5.3.01 :* **Populasi Jumlah Ternak Menurut Jenis Ternak di Kecamatan Cisompet, Tahun 2008**

Desa / Kel	Sapi Perah	Sapi Potong	Kerbau	Kuda	Kambing	Domba
(1)	(2)	(3)	(4)	(5)	(6)	(7)
001. Depok	-	25	58	-	72	375
002. Sukanagara	-	5	16	-	69	327
003. Cihaurkuning	-	18	203	-	521	618
004. Cikondang	-	5	213	-	423	674
005. Jatisari	-	23	68	-	225	180
006. Cisompet	-	33	20	-	199	513
007. Sukamukti	-	27	51	-	225	485
008. Panyindangan	-	5	105	-	480	752
009. Margamulya	-	7	40	-	205	341
010. Sindangsari	-	18	12	-	201	107
011. Neglasari	-	10	45	-	372	361
Jumlah	-	176	831	-	2.992	4.733

*Sumber : Desa - desa*

**Tabel 5.3.02 : Populasi Jumlah Unggas Menurut Jenis Unggas di Kecamatan Cisompet, Tahun 2008**

Desa / Kel	Ayam Kampung	Ayam Petelur	Ayam Pedagg	Itik	Itik Manila
(1)	(2)	(3)	(4)	(5)	(6)
001. Depok	4.123	-	-	327	-
002. Sukanagara	2.681	-	-	315	-
003. Cihaurkuning	4.131	-	-	567	-
004. Cikondang	6.421	-	-	632	-
005. Jatisari	4.040	-	-	318	-
006. Cisompet	1.058	-	-	47	-
007. Sukamukti	5.750	-	-	25	-
008. Panyindangan	2.580	-	-	50	-
009. Margamulya	1.578	-	-	57	-
010. Sindangsari	4.324	-	-	87	-
011. Neglasari	1.750	-	-	200	-
<b>Jumlah</b>	<b>38.436</b>	<b>-</b>	<b>-</b>	<b>2.625</b>	<b>-</b>

Sumber : Desa - desa

**Tabel 5.3.03 : Produksi Telur Menurut Ternak di Kecamatan Cisompet, Tahun 2008(Ton/Kg)**

Desa / Kel	Ayam Kampung	Ayam Petelur	Ayam Pedaging	Itik	Itik Manila
(1)	(2)	(3)	(4)	(5)	(6)
001. Depok	4.127	-	-	2.371	-
002. Sukanagara	3.007	-	-	2.254	-
003. Cihaurkuning	684	-	-	3.894	-
004. Cikondang	8.547	-	-	4.873	-
005. Jatisari	5.686	-	-	2.488	-
006. Cisompet	1.691	-	-	273	-
007. Sukamukti	6.689	-	-	307	-
008. Panyindangan	3.412	-	-	481	-
009. Margamulya	3.793	-	-	412	-
010. Sindangsari	5.472	-	-	883	-
011. Neglasari	2.586	-	-	1.695	-
<b>Jumlah</b>	<b>45.694</b>	<b>-</b>	<b>-</b>	<b>19.931</b>	<b>-</b>

Sumber : Desa - desa

<http://garutkabps.go.id>

# **Bab. VI**

# **Industri Pengolahan**

*Tabel 6.01 :* **Banyaknya Perusahaan Industri dan Tenaga Kerja di Kecamatan Cisompet, Tahun 2008**

desa/ Kel	Besar		Sedang		IKKRT	
	Perusaha an	Tenaga Kerja	Perusaha an	Tenaga Kerja	Perusaha an	Tenaga Kerja
(1)	(2)	(3)	(4)	(5)	(6)	(7)
001. Depok	-	-	-	-	9	33
002. Sukanagara	-	-	-	-	9	28
003. Cihaurkuning	-	-	-	-	60	129
004. Cikondang	-	-	-	-	23	59
005. Jatisari	-	-	-	-	11	24
006. Cisompet	1	504	-	-	35	67
007. Sukamukti	-	-	-	-	14	34
008. Panyindangan	-	-	-	-	62	133
009. Margamulya	-	-	-	-	7	17
010. Sindangsari	-	-	-	-	23	51
011. Neglasari	1	307	-	-	23	53
Jumlah	2	811	-	-	276	628

Sumber : Desa - desa

**Tabel 6.02 : Banyaknya Industri Kecil/ Kerajinan Rumah Tangga di Kecamatan Cisompet, Tahun 2008**

Desa/ Kelurahan	Kerajinan dari kulit	Kerajinan dari Kayu	Ker. dari logam/ logam Mulia	Anyaman	Gerabah/Keramik	Kerajinan dari kain
(1)	(2)	(3)	(4)	(5)	(6)	(7)
001. Depok	-	30	-	10	-	10
002. Sukanagara	-	13	1	6	-	4
003. Cihaurkuning	-	17	2	13	-	8
004. Cikondang	-	9	2	70	-	3
005. Jatisari	-	8	1	4	-	-
006. Cisompet	-	2	1	1	-	5
007. Sukamukti	-	43	1	6	-	88
008. Panyindangan	-	23	-	122	-	8
009. Margamulya	-	11	2	15	-	11
010. Sindangsari	7	3	-	9	-	20
011. Neglasari	-	21	-	4	-	9
<b>Jumlah</b>	<b>7</b>	<b>180</b>	<b>10</b>	<b>260</b>	<b>-</b>	<b>166</b>

Sumber : Desa - desa

Tabel 6.02 : Lanjutan

Desa/ Kelurahan	Bata	Genting	Makanan	Lainnya
(1)	(8)	(9)	(10)	(11)
001. Depok	3	2	25	-
002. Sukanagara	-	-	52	-
003. Cihaurkuning	-	-	58	-
004. Cikondang	2	1	12	-
005. Jatisari	-	-	16	-
006. Cisompet	-	-	22	-
007. Sukamukti	1	-	8	-
008. Panyindangan	-	-	6	-
009. Margamulya	1	-	14	-
010. Sindangsari	5	-	17	-
011. Neglasari	-	-	16	-
Jumlah	12	3	246	-

Sumber : Desa - desa

**Tabel 6.03 : Jumlah Kegiatan Usaha di Kecamatan Cisompet, Tahun 2008**

Desa/ Kelurahan	Bengkel Mobi/M otor	Reparasi i Elektro nik	Bengke s Las	Usaha Photo copy	Pangk as Rambu t	Salon/ Tata Rias
(1)	(2)	(3)	(4)	(5)	(6)	(7)
001. Depok	6	4	1	-	3	3
002. Sukanagara	5	3	1	-	2	3
003. Cihaurkuning	11	5	1	-	-	5
004. Cikondang	5	2	2	-	-	-
005. Jatisari	3	4	2	-	-	-
006. Cisompet	7	3	2	2	1	4
007. Sukamukti	4	1	2	-	1	2
008. Panyindangan	4	1	1	-	7	-
009. Margamulya	3	5		-	7	3
010. Sindangsari	4	1	2	-	1	-
011. Neglasari	5	6	2	-	14	2
Jumlah	57	35	16	2	36	22

Sumber : Desa - desa



Tabel 6.04 : Jumlah Toko di Kecamatan Cisompet, Tahun 2008

Desa/ Kelurahan	Pasar		Super market	Toserba / Minimarket	Toko	Warung
	Kios	Los				
(1)	(2)	(3)	(4)	(5)	(6)	(7)
001. Depok	-	-	-	-	-	44
002. Sukanagara	-	-	-	-	-	131
003. Cihaurkuning	-	-	-	-	-	106
004. Cikondang	-	-	-	-	-	58
005. Jatisari	-	-	-	-	-	59
006. Cisompet	26	30	-	-	20	118
007. Sukamukti	-	-	-	-	-	28
008. Panyindangan	-	-	-	-	-	56
009. Margamulya	-	-	-	-	-	48
010. Sindangsari	-	-	-	-	-	28
011. Neglasari	-	-	-	-	-	22
<b>Jumlah</b>	<b>26</b>	<b>30</b>	<b>-</b>	<b>-</b>	<b>20</b>	<b>698</b>

Sumber : Desa - desa

## **Bab. VII**

# **Angkutan dan Komunikasi**

<http://garutkabps.go.id>

Tabel 7.01 : Panjang Jalan Menurut Keadaan di Kecamatan Cisompet, Tahun 2008

Keadaan	Panjang Jalan (Km)			
	Negara	Kabupaten	Desa	Jumlah
(1)	(2)	(3)	(4)	(5)
001. Depok	6	-	4.6	10,6
002. Sukanagara	1	-	7	8
003. Cihaurkuning	-	-	14.6	14.6
004. Cikondang	-	-	40	40
005. Jatisari	-	-	38	38
006. Cisompet	4	-	6	10
007. Sukamukti	4	-	3	7
008. Panyindangan	-	-	9.6	9.6
009. Margamulya	-	-	14	14
010. Sindangsari	4	-	16	20
011. Neglasari	2.5	-	40	42.5
Jumlah	22	-	193	204

Sumber : Desa - desa

**Tabel 7.02 : Banyaknya Angkutan Kendaraan Bermotor dan Tidak Bermotor Menurut Jenis Kendaraan Di Kecamatan Cisompet, Tahun 2008**

Kelurahan/ Desa	Mobil	Motor/ Ojeg	Delman
(1)	(2)	(3)	(4)
001. Depok	14	90	-
002. Sukanagara	8	30	-
003. Cihaurkuning	7	49	-
004. Cikondang	4	29	-
005. Jatisari	8	47	-
006. Cisompet	12	78	-
007. Sukamukti	11	42	-
008. Panyindangan	9	94	-
009. Margamulya	3	47	-
010. Sindangsari	7	51	-
011. Neglasari	6	52	-
<b>Jumlah</b>	<b>89</b>	<b>609</b>	<b>-</b>

Sumber : Desa - desa

**Tabel 7.03 : Banyaknya Warnet, Wartel dan Pengguna Telepon Kabel di Kecamatan Cisompet, Tahun 2008**

Kelurahan/ Desa	Pelanggan telepon Kabel	Warnet	Wartel/ Kios pon	Telepon Umum Kartu/ koin
(1)	(2)	(3)	(4)	(5)
001. Depok	125	-	1	-
002. Sukanagara	10	-	-	-
003. Cihaurkuning	-	-	-	-
004. Cikondang	-	-	-	-
005. Jatisari	-	-	-	-
006. Cisompet	40	1	1	-
007. Sukamukti	15	-	1	-
008. Panyindangan	-	-	-	-
009. Margamulya	-	-	-	-
010. Sindangsari	5	-	-	-
011. Neglasari	7	-	2	-
<b>Jumlah</b>	<b>202</b>	<b>1</b>	<b>5</b>	<b>-</b>

Sumber : Desa - desa

# **Bab. VIII**

# **Pariwisata**

<http://garutkab.go.id>

**Tabel 8.01 : Jumlah Rumah Makan/Restoran dan Tenaga Kerja di Kecamatan Cisompet, Tahun 2008**

Desa/ Kel	Rumah Makan/ Restoran	Tenaga Kerja	
		Laki-laki	Perempuan
(1)	(2)	(3)	(4)
001. Depok	2	3	7
002. Sukanagara	-	-	-
003. Cihaurkuning	-	-	-
004. Cikondang	-	-	-
005. Jatisari	-	-	-
006. Cisompet	5	2	16
007. Sukamukti	-	-	-
008. Panyindangan	-	-	-
009. Margamulya	-	-	-
010. Sindangsari	1	2	2
011. Neglasari	-	-	-
<b>Jumlah</b>	<b>8</b>	<b>7</b>	<b>25</b>

Sumber : Desa - desa

# DATA

**Mencerdaskan Bangsa**



**BADAN PUSAT STATISTIK  
KABUPATEN GARUT**

Jl. Pembangunan, no.222 Tlp.0262-233273  
Tarogong - Garut 44151