



Katalog BPS : 1403.1705.043

KECAMATAN SELUMA TIMUR DALAM ANGKA

Seluma Timur In Figure 2012



**BADAN PUSAT STATISTIK
KABUPATEN SELUMA**

KECAMATAN SELUMA TIMUR DALAM ANGKA 2012
SELUMA TIMUR DISTRICT IN FIGURES 2012

No Publikasi / *Publication Number* : 1705. 000. 1205

Catalog BPS / *BPS Catalog* : 1403. 1705. 043

Ukuran Buku / *Books Size* : 21 x 15 cm

Jumlah Halaman / *Number of Pages* : 40 Halaman

Naskah / *Manuscript* : BPS Kabupaten Seluma / *Statistics of Seluma Regency*
Penyunting / *Editor* : BPS Kabupaten Seluma / *Statistics of Seluma Regency*

Gambar dan Grafik / *Charts* :
Badan Pusat Statistik Kabupaten Seluma
Statistics of Seluma Regency

Gambar Kulit / *Cover design* :
Badan Pusat Statistik Kabupaten Seluma
Statistics of Seluma Regency

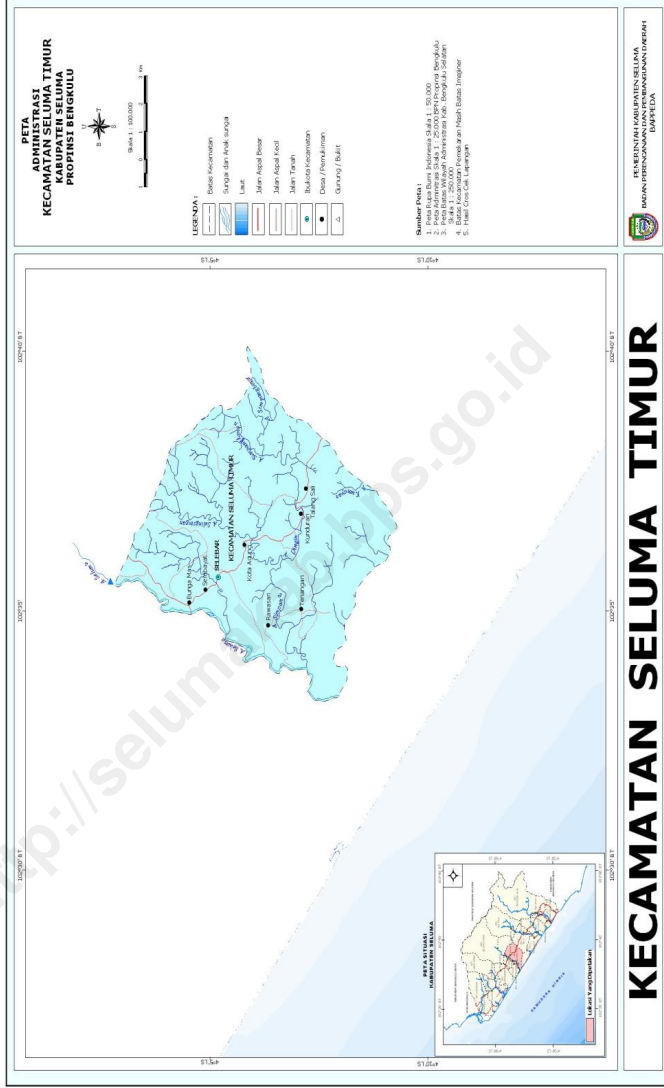
Diterbitkan / *Published by* :
Badan Pusat Statistik Kabupaten Seluma
Statistics of Seluma Regency

Dicetak Oleh / *Printed by* :

Boleh Dikutip Dengan Menyebut Sumbernya
May be Cited With Reference To The Source

Sumber : Kecamatan Seluma Timur Dalam Angka 2012, BPS Kabupaten Seluma

Peta Kecamatan Seluma Timur



KATA SAMBUTAN
CAMAT KECAMATAN SELUMA TIMUR

Puji dan syukur kita panjatkan kehadirat Allah SWT karena atas berkat rahmat dan hidayah-Nya kita berhasil menerbitkan Publikasi Statistik Kecamatan Seluma Timur Dalam Angka 2012.

Dalam arus pembangunan dan kemajuan dewasa ini, kebutuhan data statistik mengenai keadaan wilayah kecamatan baik data kuantitatif maupun data kualitatif sangat diperlukan. Sehingga data statistik dapat digunakan sebagai dasar perencanaan pembangunan.

Akhirnya pada kesempatan ini, saya mengharapkan kepada semua Dinas/Instansi dalam Kecamatan Seluma Timur untuk dapat menyampaikan data secara lengkap yang berkenaan dengan kegiatan masing-masing demi kesempurnaan publikasi statistik di masa mendatang. Atas kerjasama yang baik, saya mengucapkan terima kasih.

Demikianlah semoga Allah selalu memberkahi kita dalam setiap usaha untuk memperlancar jalannya pembangunan di Kecamatan Seluma Timur Amien.

Tais, Oktober 2012
Camat Kecamatan Seluma Timur

Saparudin, S.Sos.
NIP. 19611212 198903 1 004

KATA PENGANTAR
PENULIS STATISTIK KECAMATAN SELUMA TIMUR

Dengan mengucapkan Syukur Alhamdulillah, Publikasi Statistik Kecamatan Seluma Timur Dalam Angka (KDA) 2012 dapat diterbitkan. Publikasi ini merupakan penerbitan lanjutan dan secara rutin akan kembali diterbitkan oleh Koordinator Statistik Kecamatan (KSK) bekerja sama dengan semua Dinas/Instansi terkait.

Dalam penyusunan publikasi ini, kami telah berusaha semaksimal mungkin untuk memberikan tema yang sama dengan publikasi sebelumnya. Sehingga kami mengharapkan pada pemakai data statistik untuk dapat mengikuti perkembangannya setiap tahun dan bagi penyumbang data untuk menyusun, menyiapkan data sesuai dengan tabel-tabel yang ada demi kelanjutan di masa mendatang.

Data statistik yang disajikan dalam publikasi ini dihimpun sebagian besar bersumber dari Dinas/Instansi dan Badan serta Lembaga Swasta dalam Kabupaten Seluma, dan ditambah dari kegiatan pengumpulan/pengolahan data oleh Badan Pusat Statistik Kabupaten Seluma.

Berkenaan dengan itu, kami mengucapkan terima kasih dan penghargaan yang setinggi-tingginya kepada semua pihak yang telah membantu sehingga penyusunan publikasi ini dapat dilakukan tepat pada waktunya.

Kritik dan saran yang bersifat membangun demi perbaikan publikasi ini akan kami terima dengan senang hati. Semoga publikasi ini dapat bermanfaat sebagaimana yang kita harapkan.

Tais, Oktober 2012
Penulis,

Riki Wahyudi, S.Si
NIP. 19850401 201101 1 014

DAFTAR ISI
CONTENTS

	Halaman
Halaman Katalog	i
Peta Wilayah Kecamatan Seluma Timur	ii
Kata Sambutan Camat Kecamatan Seluma Timur	iii
Kata Pengantar Penulis Statistik Kecamatan Seluma Timur	iv
Daftar Isi	v
Daftar Tabel	vi
Daftar Gambar	ix
Profil Kecamatan Seluma Timur	1
1. Keadaan Geografi dan Pemerintahan	1
2. Penduduk	1
3. Sosial	
3.1. Pendidikan	2
3.2. Kesehatan	2
3.3. Agama	3
3.4. Sosial Lainnya	3
4. Pertanian	
4.1. Perkebunan	3
4.2. Peternakan	3
4.3. Perikanan	4

DAFTAR TABEL

Tabel	Judul	Halaman
Bab 1 Keadaan Geografi		
1.1	Nama-nama Ibukota dan Luas Wilayah Di Kecamatan Seluma Timur Tahun 2011	5
Bab 2 Pemerintahan		
2.1	Pembagian Daerah Administrasi di Kecamatan Seluma Timur Tahun 2009 – 2011	6
2.1	Banyaknya Peserta Pemilih Pemilu di Kecamatan Seluma Timur Tahun 2008	7
Bab 3 Penduduk		
3.1 Penduduk		
3.1.1	Jumlah Penduduk Menurut Jenis Kelamin Di Kecamatan Seluma Timur Tahun 2009 – 2011	8
3.2.1	Jumlah Penduduk Kecamatan Seluma Timur dan Jumlah Penduduk di Kabupaten Seluma Tahun 2009 – 2011	9
3.3.3	Luas Wilayah, Jumlah Penduduk, dan Kepadatan Penduduk per Ha di Kecamatan Seluma Timur Tahun 2008 – 2010	10
3.2 Transmigrasi		
3.2.1	Data Penempatan Transmigrasi Kabupaten Seluma Tahun 1970-2011	11

Bab 4 Sosial

4.1 Pendidikan

4.1.1	Jumlah Sekolah, Murid, dan Guru Taman Kanak-Kanak di Kecamatan Seluma Timur Tahun 2009 – 2011	12
4.1.2	Jumlah Sekolah, Murid, dan Guru Sekolah Dasar di Kecamatan Seluma Timur Tahun 2009 – 2011	13
4.1.3	Jumlah Sekolah, Murid, dan Guru MI di Kecamatan Seluma Timur Tahun 2009 sd 2011	14
4.1.4	Jumlah Sekolah, Murid, dan Guru SMP di Kecamatan Seluma Timur Tahun 2009 – 2011	15
4.1.4	Jumlah Sekolah, Murid, dan Guru SMA/Sederajat Di Kecamatan Seluma Timur Tahun 2009 - 2011	16

4.2 Kesehatan

4.2.1	Banyaknya Fasilitas Kesehatan di Kecamatan Seluma Timur Tahun 2009 – 2011	17
4.2.2	Banyaknya PPKBD, Sub PPKBD, Klinik KB, dan UPPKS Di Kecamatan Seluma Timur Tahun 2009 -2011	18
4.2.3	Banyaknya Pasangan Usia Subur (PUS), Akseptor Aktif dan Akseptor Baru di Kecamatan Seluma Timur Tahun 2009 – 2011	19

4.3 Agama

4.3.1	Banyaknya Tempat Peribadatan Umat Beragama di Kecamatan Seluma Timur Tahun 2009 – 2011	20
4.3.2	Banyaknya Calon Jemaah Haji di Kecamatan Seluma Timur Tahun 2009 – 2011	21

4.3.3	Jumlah Nikah dan Talak di Kecamatan Seluma Timur Tahun 2009 – 2011	22
-------	---	----

4.4 Sosial Lainnya

4.4.1	Bencana Alam Yang Terjadi di Kecamatan Seluma Timur Tahun 2008 – 2010	23
4.4.2	Jumlah Penyandang Masalah Kesejahteraan Sosial di Kecamatan Seluma Timur Tahun 2008 – 2010	24
4.4.3	Banyaknya Penyandang Masalah Kesejahteraan dan Potensi Sumber Kesejahteraan Sosial di Kecamatan Seluma Timur Tahun 2008 – 2010	25

Bab 5 Pertanian

5.1 Perkebunan

5.1.1	Profil Perkebunan Rakyat (Ha) di Kecamatan Seluma Timur Tahun 2009 - 2011	26
-------	--	----

5.2 Peternakan

5.2.1	Populasi Ternak Menurut Jenis Ternak dan Jumlah Pemelihara di Seluma Timur Tahun 2011	27
-------	--	----

5.3 Perikanan

5.3.1	Produksi Perikanan Budidaya di Kecamatan Seluma Timur Tahun 2008 – 2010	28
-------	--	----

5.4 Perdagangan

5.4.1	Banyaknya KUD di Kecamatan Seluma Timur Tahun 2011	29
-------	--	----

DAFTAR GAMBAR

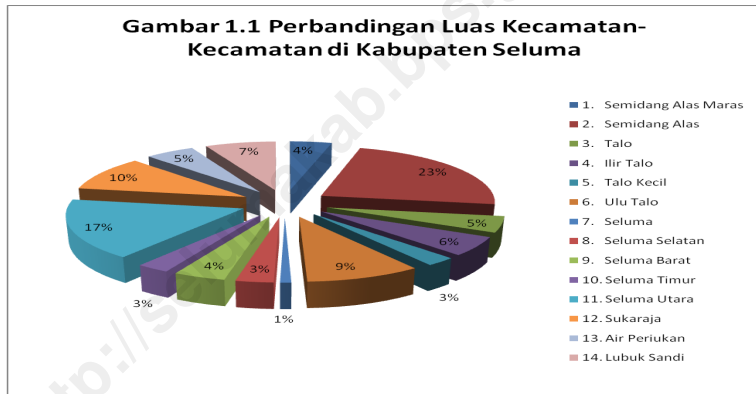
Gambar <i>Pictures</i>	Judul <i>Title</i>	Halaman <i>Pages</i>
1.2	Perbandingan Luas Kecamatan-Kecamatan Di Kabupaten Seluma	1
2.1	Jumlah Penduduk Kecamatan Seluma Timur Tahun 2009 – 2011	2
4.1	Profil Perkebunan Rakyat Di Kecamatan Seluma Timur Tahun 2011	3
4.2	Populasi Ternak di Kecamatan Seluma Timur	4

PROFIL KECAMATAN SELUMA TIMUR 2011

1. Keadaan Geografi dan Pemerintahan

Kecamatan Seluma Timur memiliki luas wilayah 6.450 Ha atau 2,69 % dari luas Kabupaten Seluma. Kecamatan Seluma Timur terdiri dari 3 Kelurahan dan 5 Desa: Kelurahan Bungamas, Kelurahan Sembayat, Kelurahan Selebar, Desa Kota Agung, Desa Kunduran, Desa Talang Sali, Desa Rawasari dan Desa Tenangan, Sedangkan Ibukota Kecamatan berada di Kelurahan Selebar. Batas-batas Kecamatan Seluma Timur yaitu :

- Sebelah Timur : Kecamatan Seluma Utara dan Kecamatan Talo
- Sebelah Selatan : Kecamatan Talo dan Kecamatan Ilir Talo
- Sebelah Barat : Kecamatan Seluma Selatan
- Sebelah Utara : Kecamatan Seluma Utara dan Seluma Kota

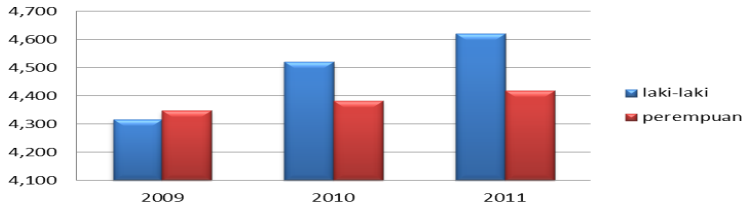


2. Penduduk

Pada tahun 2009, jumlah penduduk Kecamatan Seluma Timur adalah 8.665 yang terdiri dari 4.316 penduduk laki-laki dan 4.348 penduduk perempuan, dengan *sex ratio* sebesar 99. Pada tahun 2010, jumlah Penduduk di Kecamatan Seluma Timur menjadi 8.901 yang terdiri dari 4.520 penduduk laki-laki dan 4.381 penduduk perempuan, dengan *sex ratio* sebesar 103. Sedangkan pada tahun 2011,

jumlah penduduk Seluma Timur Menjadi 9.038 yang terdiri dari penduduk laki-laki 4.620 dan 4.418 penduduk perempuan dengan *sex ratio* sebesar 105.

Gambar 2.1 Jumlah Penduduk Kecamatan Seluma Timur 2009-2011



Kepadatan penduduk per hektar di Kecamatan Seluma Timur pada tahun 2011 sebesar 1.40 dengan luas Kecamatan Seluma Timur yaitu 6.450 Ha.

3. Sosial

3.1 Pendidikan

Dengan bertambahnya jumlah penduduk, maka anak usia sekolah pun meningkat setiap tahunnya. Hal ini perlu didukung dengan adanya penambahan sarana dan prasarana, serta peningkatan kuantitas dan kualitas tenaga pengajar. Sehingga mutu pendidikan dapat lebih ditingkatkan.

Jumlah murid di Sekolah Dasar (SD) sebanyak 1.244 murid di 9 sekolah dengan 61 guru. Jumlah murid di Madrasah Ibtidaiyah (MI) sebanyak 152 dengan 16 guru. Pada jenjang Sekolah Lanjutan Tingkat Pertama (SLTP) terdapat 392 murid di 2 sekolah dengan jumlah guru sebanyak 34 guru. Sedangkan di Kecamatan Seluma Timur belum ada Sekolah Menengah Umum (SMU) maupun Madrasah Aliyah (MA).

3.2 Kesehatan

Pada tahun 2011, Kecamatan Seluma Timur terdapat 1 buah Rumah Sakit Umum Daerah (RSUD), 1 buah Puskesmas, dan 2 puskesmas pembantu. PPKBD sebanyak 9, 26 Sub PPKBD, 3 Klinik KB, dan 1 UPPKS.

3.3 Agama

Kecamatan Seluma Timur pada tahun 2011 terdapat 15 Masjid dan 14 mushola. Jumlah pernikahan di Kecamatan Seluma Timur sebanyak 118 pernikahan. Jumlah calon jamaah haji di Kecamatan Seluma Timur tahun 2011 sebanyak 18 orang yang terdiri dari 8 orang laki-laki dan 10 orang perempuan.

3.4 Sosial Lainnya

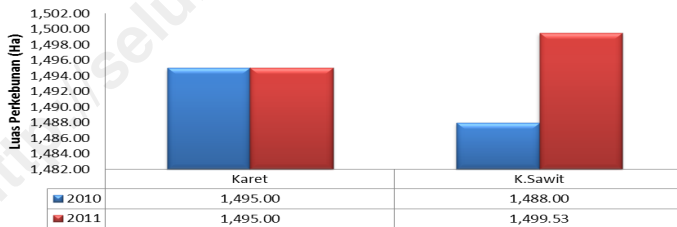
Tahun 2011 terjadi 2 kali kebakaran di Kecamatan Seluma Timur. Untuk penyandang cacat terdapat 12 orang sedangkan untuk lanjut usia ada 143 orang yang tersebar di Kecamatan Seluma Timur.

4. Pertanian

4.1 Perkebunan

Profil perkebunan rakyat yang ada di kecamatan Seluma Timur pada tahun 2011 mengalami perubahan. Luas perkebunan Sawit mengalami peningkatan dibandingkan dengan tahun 2010 dari 1.488 Ha menjadi 1.499 Ha. Sedangkan untuk perkebunan karet tidak ada perubahan dibandingkan tahun 2010 yaitu 1.495 Ha.

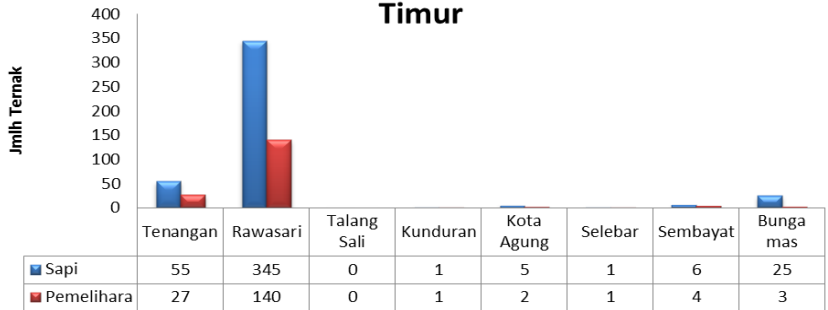
4.1 Profil Perkebunan Kec. Seluma Timur



4.2 Peternakan

Populasi ternak di Kecamatan Seluma Timur untuk sapi potong yang paling besar terdapat di Desa Rawasari sebanyak 345 sapi dan 140 pemelihara disusul Desa Tenangan sebanyak 55 sapi dan 27 pemelihara.

4.2 Populasi Ternak di Kecamatan Seluma Timur



4.3 Perikanan

Produksi perikanan budidaya Air Tawar di Kecamatan Seluma Timur pada tahun 2010 sebanyak 22 ton. Di tahun 2011 naik menjadi 32,6 ton.

1. KEADAAN GEOGRAFI

Tabel 1.1 Nama-nama Ibukota dan Luas Wilayah Kecamatan di Kabupaten Seluma Tahun 2011

Kecamatan	Ibukota	Luas (Ha)	Persentase (%)
[1]	[2]	[3]	[4]
1. Semidang Alas Maras	Kembang Mumpo	10,375	4.32
2. Semidang Alas	Pajar Bulan	55,475	23.11
3. Talo	Masmambang	11,120	4.63
4. Ilir Talo	Padang Cekur	13,138	5.47
5. Talo Kecil	Sukamerindu	5,977	2.49
6. Ulu Talo	Air keruh	22,716	9.46
7. Seluma	Tais	2,183	0.91
8. Seluma Selatan	Rimbo Kedua	7,446	3.10
9. Seluma Barat	Pagar Agung	10,245	4.27
10. Seluma Timur	Selebar	6,450	2.69
11. Seluma Utara	Puguk	41,089	17.12
12. Sukaraja	Sukaraja	24,078	10.03
13. Air Periukan	Dermayu	12,233	5.10
14. Lubuk Sandi	Rena Panjang	17,519	7.30
Jumlah		240,044	100

Sumber : Badan Pertanahan Nasional (BPN) Kabupaten Seluma

2. PEMERINTAHAN

Tabel 2.1 Pembagian Daerah Administrasi
di Kecamatan Seluma Timur Tahun 2009 – 2011

Tahun	Kelurahan	Desa	Jumlah
[1]	[2]	[3]	[4]
2009	-	8	8
2010	-	8	8
2011	5	3	8

Sumber : BPS Kab. Seluma

Tabel 2.2 Banyaknya Peserta Pemilih Pemilu di Kec. Seluma Timur Tahun 2008

Daerah Pemilihan/ Kecamatan	PPS	TPS	DPS		Total
			Laki-laki	Perempuan	
[1]	[2]	[3]	[4]	[5]	[6]
DP I/Seluma Timur	8	23	3,435	3,367	6,802

Sumber : Komisi Pemilihan Umum Daerah Kabupaten Seluma

<http://selumakab.bps.go.id>

3. PENDUDUK

3.1 PENDUDUK

Tabel 3.1.1 Jumlah Penduduk Menurut Jenis Kelamin
di Kecamatan Seluma Timur Tahun 2009 - 2011

Tahun	Laki-laki	Perempuan	Jumlah	Sex Ratio
[1]	[2]	[3]	[4]	[5]
2009	4,316	4,348	8,664	99
2010	4,520	4,381	8,901	103
2011	4,620	4,418	9,038	105

Sumber : BPS Kabupaten Seluma

Tabel 3.1.2 Jumlah Penduduk Kecamatan Seluma Timur dan jumlah Penduduk Kabupaten Seluma Tahun 2009 – 2011

Tahun	Jumlah Penduduk Kec. Seluma Timur	Jumlah Penduduk Kab. Seluma
[1]	[2]	[3]
2009	8,664	165,564
2010	8,901	173,507
2011	9,038	176,193

Sumber : BPS Kabupaten Seluma

Tabel 3.1.3 Luas Wilayah, Jumlah Penduduk, dan Kepadatan Penduduk di Kecamatan Seluma Timur Tahun 2009 sd 2011

Tahun	Luas Kecamatan (Ha)	Jumlah Penduduk	Kepadatan per Ha
[1]	[2]	[3]	[4]
2009	6.450	8.664	1.34
2010	6.450	8.901	1.38
2011	6.450	9.038	1.40

Sumber : BPS Kabupaten Seluma

3.2 TRANSMIGRASI

Tabel 3.2.1 Data Penempatan Transmigrasi Kabupaten Seluma Tahun 1970-2011

Kecamatan	Nama UPT	Tahun Penempatan	Jenis Transmigrasi	Jumlah Penempatan		Ket
				KK	Jiwa	
[1]	[2]	[3]	[4]	[5]	[6]	[7]
Seluma Timur	Air Teras	1982/1983	T.U	200	892	Definitif
	Kunduran	1994/1995	Transbangdep	95	353	Definitif

Sumber : Dinas Tenaga Kerja dan Transmigrasi Kabupaten Seluma

4. SOSIAL

4.1 PENDIDIKAN

Tabel 4.1.1 Jumlah Sekolah, Murid, dan Guru Taman Kanak-kanak di Kecamatan Seluma Timur Tahun 2009 - 2011

Tahun	Jumlah TK	Jumlah Murid			Jumlah Guru
		Laki-Laki	Perempuan	Jumlah	
[1]	[2]	[3]	[4]	[5]	[6]
2009	1	16	18	34	7
2010	1	17	11	28	4
2011*)	-	-	-	-	-

Ket :*) Data Tidak Tersedia

Sumber : Dinas Pendidikan Nasional Kab. Seluma

Tabel 4.1.2 Jumlah Sekolah, Murid, dan Guru Sekolah Dasar
di Kecamatan Seluma Timur Tahun 2009 - 2011

Tahun	Jumlah Sekolah	Jumlah Murid		Jumlah Guru
		Laki-Laki	Perempuan	
[1]	[2]	[3]	[4]	[5]
2009	9	638	548	86
2010	11	799	695	107
2011	9	692	552	61

Sumber : Dinas Pendidikan Nasional Kab. Seluma

Tabel 4.1.3 Jumlah Sekolah, Murid, dan Guru MI
di Kecamatan Seluma Timur Tahun 2009 sd 2011

Tahun	Jumlah Sekolah	Jumlah Murid		Jumlah Guru
		Laki-Laki	Perempuan	
[1]	[2]	[3]	[4]	[5]
2009*)	-	-	-	-
2010*)	-	-	-	-
2011	1	77	75	16

Ket : *) Data Tidak Tersedia

Sumber : Dinas Pendidikan Nasional Kab. Seluma

Tabel 4.1.4 Jumlah Sekolah, Murid, dan Guru SMP
di Kecamatan Seluma Timur Tahun 2009 - 2011

Tahun	Jumlah Sekolah	Jumlah Murid		Jumlah Guru
		Laki-Laki	Perempuan	
[1]	[2]	[3]	[4]	[5]
2009	2	187	195	38
2010	2	118	215	41
2011	2	179	213	34

Sumber : Dinas Pendidikan Nasional Kab. Seluma

Tabel 4.1.5 Jumlah Sekolah, Murid, dan Guru SMA/Sederajat
di Kecamatan Seluma Timur Tahun 2009-2011

Tahun	Jumlah Sekolah	Jumlah Murid		Jumlah Guru
		Laki-Laki	Perempuan	
[1]	[2]	[3]	[4]	[5]
2009	1	-	-	-
2010	1	-	-	-
2011	1	261	184	29

Sumber : Dinas Pendidikan Nasional Kab. Seluma

4.2 KESEHATAN

Tabel 4.2.1 Banyaknya Fasilitas Kesehatan di Kecamatan Seluma Timur Tahun 2009-2011

Tahun	RSU	Puskesmas	Puskesmas Pembantu	Poliklinik	Apotik
[1]	[2]	[3]	[4]	[5]	[6]
2009	1	-	-	-	-
2010	1	1	2	-	1
2011	1	1	2	-	-

Sumber : Dinas Kesehatan Kab. Seluma

Tabel 4.2.2 Banyaknya PPKBD, Sub PPKBD, Klinik KB, dan UPPKS di Kecamatan Seluma Timur Tahun 2009-2011

Tahun	PPKBD	Sub PPKBD	Klinik KB	UPPKS
[1]	[2]	[3]	[4]	[5]
2009	8	26	2	1
2010	8	26	3	1
2011	9	26	3	1

Sumber : Badan Pemberdayaan Masyarakat Desa, Perempuan, dan Keluarga Berencana Kab. Seluma

Tabel 4.2.3 Banyaknya Pasangan Usia Subur (PUS), Akseptor Aktif dan Akseptor Baru di Kecamatan Seluma Timur Tahun 2009 - 2011

Tahun	PUS	Akseptor Aktif	Akseptor Baru
[1]	[2]	[3]	[4]
2009	3,155	3,836	49
2010*)	-	-	-
2011*)	-	-	-

Keterangan :*) Data Tidak tersedia

Sumber : Badan Pemberdayaan Masyarakat Desa, Perempuan, dan Keluarga Berencana Kab. Seluma

4.3 AGAMA

Tabel 4.3.1 Banyaknya Tempat Peribadatan Umat Beragama di Kecamatan Seluma Timur Tahun 2009 - 2011

Tahun	Masjid	Mushola	Langgar	Gereja	Pura
[1]	[2]	[3]	[4]	[5]	[6]
2009*)	65	*	*	5	-
2010	15	-	-	-	-
2011	15	14	-	-	-

Catatan : *) Masih bergabung dengan kecamatan Induk, Kecamatan Seluma
Sumber : Kandepag Kabupaten Seluma

Tabel 4.3.2 Banyaknya Calon Jemaah Haji di Kecamatan Seluma Timur Tahun 2009 - 2011

Tahun	Laki-Laki	Perempuan	Jumlah
[1]	[2]	[3]	[4]
2009	-	5	5
2010	3	2	5
2011	8	10	18

Sumber : Kandepag Kabupaten Seluma

Tabel 4.3.3 Jumlah Nikah dan Talak
di Kecamatan Seluma Timur Tahun 2009 - 2011

Kecamatan	Nikah	Cerai Talak	Cerai Gugat
[1]	[2]	[3]	[4]
2009*)	508	-	-
2010	81	-	-
2011	118	-	-

Catatan : *) Masih bergabung dengan kecamatan Induk,
Kecamatan Seluma.

Sumber : *Kandepag Kabupaten Seluma*

4.4 Sosial Lainnya

Tabel 4.4.1 Bencana Alam yang Terjadi di Kecamatan Seluma Timur Tahun 2009 - 2011

Tahun	Kebakaran	Longsor	Gempa Bumi	Banjir	Tsunami	Puting Beliung
[1]	[2]	[3]	[4]	[5]	[6]	[7]
2009	3	-	-	-	-	-
2010	-	-	-	-	-	-
2011	2	-	-	-	-	-

Sumber : Dinas Sosial Kabupaten Seluma

Tabel 4.4.2 Jumlah Penyandang Masalah Kesejahteraan Sosial di Kecamatan Seluma Timur Tahun 2009 - 2011

Tahun	Penyandang Cacat	Anak terlantar	Tuna Susila	Lanjut Usia
[1]	[2]	[3]	[4]	[5]
2009	51	-	1	153
2010	51	-	4	153
2011	12			143

Sumber : Dinas Sosial Kabupaten Seluma

Tabel 4.4.3 Banyaknya Penyandang Masalah Kesejahteraan Sosial (PMKS) dan Potensi Sumber Kesejahteraan Sosial (PSKS) di Kecamatan Seluma Timur Tahun 2009 - 2011

PMKS /PSKS	2009	2010	2011
[1]	[2]	[3]	[4]
PMKS			
Anak Terlantar	-	-	-
Anak Nakal	4	4	*
Tuna Susila	1	4	*
Gepeng	3	3	*
Korban NAPZA	2	2	*
Anak Korban Tindak Kekerasan	1	-	1
Wanita Korban Tindak Kekerasan	1	1	1
Anak cacat	15	15	*
Lanjut Usia Korban Tindak Kekerasan	2	2	2
Penyandang Cacat	51	51	12
Penyandang Cacat Bekas Penyakit Kronis	4	4	*
Bekas Narapidana	7	7	*
Lanjut Usia Terlantar	153	153	143
Wanita Rawan Sosial Ekonomi	98	98	*
Keluarga Fakir Miskin	230	230	*
Rumah Tidak Layak Huni	135	135	*
Keluarga Rentan	113	113	*
Anak Jalanan	-	-	-
Masy. Yang Tinggal di Daerah Rawan Bencana	11	11	11
Korban bencana Alam & Musibah Lainnya	2	2	2
KAT	32	32	*
ABT	21	21	*
PSKS			
Perintis Kemerdekaan	2	3	*
Keluarga Pahlawan Nasional	-	0	-
PSM	13	*	*
ORSOS	3	*	*
Wanita Pemimpin Kegiatan Sosial	18	*	*
Sumber Dana Kinerja Sosial	3	*	*
Potensi Ekonomi	1	*	*
Karang Taruna	9	*	*

Keterangan :*) Data Tidak Tersedia

Sumber : Dinas Sosial Kabupaten Seluma

5. PERTANIAN

5.1 Perkebunan

Tabel 5.1.1 Profil Perkebunan Rakyat (Ha) di Kecamatan Seluma Timur 2011

Kecamatan	[1]	[2]	[3]	[4]	[5]	[6]	[7]	[8]	[9]	[10]	[11]	[12]	[13]	[14]
		Kopi	Karet	Kelapa	K. Sawit	Cengkeh	Lada	Kakao	K. Manis	Kemiri	Aren	Kapuk	Pinang	Nilam
2009		138.00	1,148.00	-	997.00	3.00	2.00	1.00	17.00	3.00	3.00	2.00	4.00	-
2010		-	1,495.00	-	1,488.00	-	-	-	-	2.00	2.00	2.00	7.00	-
2011		34.75	1,495.00	-	1,499.53	-	-	-	-	2.00	2.00	2.00	4.00	-

Sumber : Dinas Pertanian Kabupaten Seluma

5.2 PETERNAKAN

Tabel 5.2.1 Populasi Ternak Menurut Jenis Ternak dan Jumlah Pemelihara di Seluma Timur Tahun 2011

Desa/Kelurahan	Pemelihara	Sapi Potong
[1]	[2]	[3]
Tenangan	27	55
Rawasari	140	345
Talang Sali	0	0
Kunduran	1	1
Kota Agung	2	5
Selebar	1	1
Sembayat	4	6
Bunga mas	3	25

Sumber : Pendataan Sapi Potong dan Kerbau Tahun 2011

5.3 PERIKANAN

Tabel 5.3.1 Produksi Perikanan Budidaya di Kecamatan Seluma Timur Tahun 2009-2011

Tahun	Produksi (Ton)		Jumlah
	Budidaya Air Tawar	Budidaya Air Payau	
[1]	[2]	[3]	[4]
2009	35	-	35
2010	22	-	22
2011	32.6	-	32.6

Sumber : Dinas Kelautan dan Perikanan Kab. Seluma

5.4 PERDAGANGAN

Tabel 5. 4. 1 Banyaknya KUD di Kecamatan Seluma Timur Tahun 2011

Tahun	KUD Mandiri	Calon Mandiri	KUD BDK	Jumlah
[1]	[2]	[3]	[4]	[5]
2009	-	1	-	1
2010	-	1	-	1
2011	-	1	-	1

Sumber : Dinas Perindustrian, Perdagangan dan Koperasi Kabupaten Seluma

Membangun data itu sulit dan mahal, tetapi akan lebih sulit dan mahal jika membangun tanpa adanya data.

Developing data is difficult and expensive, but is more difficult and expensive to develop without data

DATA

MENCERDASKAN BANGSA



BADAN PUSAT STATISTIK KABUPATEN SELUMA
Jl. RA Kartini Kelurahan Napal