

10.0207.0590

LABEL SEMENTARA
SENSUS BARANG 2014

Ruang	ID	Lokasi	Petugas
B2309	121.0714.5617-1	KEC.15	MGF



ISSN 0852 - 0226
3324.A.0506


KECAMATAN SINGOROJO DALAM ANGKA TAHUN 2005



Disusun Oleh :

**KOORDINATOR STATISTIK
KECAMATAN SINGOROJO**

315.598
Kec.
Ind.
BADAN PUSAT STATISTIK




BPS Badan Pusat Statistik Kabupaten Kendal



ISSN 0852 - 0226
3324.A 0506

KECAMATAN SINGOROJO DALAM ANGKA TAHUN 2005



Disusun Oleh :

**KOORDINATOR STATISTIK
KECAMATAN SINGOROJO**

BPS Badan Pusat Statistik Kabupaten Kendal

KATA SAMBUTAN

Assalamu 'alaikum Wr. Wb.

Hakekat dan tujuan daripada penyusunan suatu rencana adalah merupakan upaya terwujudnya kondisi "Hari esok lebih baik daripada hari ini".

Dan didalam kebutuhan perencanaan pembangunan yang terpadu, sangat diperlukan data yang lengkap, akurat, dan up to date.


Maka saya menyambut gembira dengan diterbitkannya buku "KECAMATAN SINGOROJO DALAM ANGKA TAHUN 2005" oleh Koordinator Statistik Kecamatan Singorojo.

Oleh karena tuntutan pembangunan yang selalu berkembang dan berkesinambungan diharapkan untuk penerbitan tahun-tahun mendatang lebih lengkap.

Akhirnya saya sampaikan ucapan terima kasih kepada semua pihak yang terkait.

Semoga buku ini bermanfaat dan sampai tujuan.

Wassalamu 'alaikum Wr. Wb.



KATA PENGANTAR

Buku "KECAMATAN SINGOROJO DALAM ANGKA TAHUN 2005" merupakan publikasi yang diterbitkan setiap tahun, dan pada hakekatnya dalam bentuk penyajiannya sama dengan publikasi terdahulu.

Keberhasilan penerbitan buku ini tidak lepas dari peran serta dan kerjasama yang baik semua pihak dengan Mantri Statistik.

Maka pada kesempatan ini kami sampaikan penghargaan dan ucapan terima kasih kepada:

1. Yang Terhormat Bapak Camat Singorojo;
2. Yang Terhormat Kepala Dinas/Instansi lintas sektoral serta jajaran perangkat desa yang telah memberikan datanya.

Kami menyadari penyajian buku ini masih belum dapat memenuhi tuntutan semua pihak, maka dengan penuh harap adanya masukan yang positif untuk penyempurnaan dan pengembangan berikutnya.

Akhirnya semoga buku ini bermanfaat dan berguna bagi semua pihak yang memerlukannya.

Singorojo, September 2006

Koordinator Statistik Kecamatan Singorojo.



S U H A R T O

NIP.340011528

DAFTAR ISI

	hlm
Sambutan Camat Singorojo.....	i
Kata Pengantar.....	ii
Daftar isi	iii
Daftar Grafik	vi
Letak Geografis	viii
Peta Wilayah Kabupaten Kendal.....	1
Peta Wilayah Kecamatan Singorojo.....	2
BAB I	PEMERINTAHAN
Tabel 1.1 Luas Wilayah Dirinci Menurut Desa	3
Tabel 1.2 Jarak Desa ke Ibukota Kecamatan..	4
Tabel 1.3 Luas Wilayah Dirinci Menurut Peng gunaan	5
Tabel 1.4 Luas Tanah Sawah Menurut Jenis Pengairannya.....	7
Tabel 1.5 Luas Tanah Kering Menurut Jenis- nya.....	8
Tabel 1.6 Banyaknya Hari Hujan.....	10
Tabel 1.7 Banyaknya Curah Hujan.....	11
Tabel 2.1 Banyaknya Dusun/Dukuh, Rukun War- ga, dan Rukun Tetangga	12
Tabel 2.2 Banyaknya Balai Desa Dan Kantor Desa	13
Tabel 2.3 Banyaknya Perangkat Desa.....	14
BAB II	SOSIAL KEPENDUDUKAN
Tabel 3.1 Banyaknya Rumah Tangga dan Ba- ngunan Tempat Tinggal	15
Tabel 3.2 Kepadatan Rumah Tangga.....	16
Tabel 3.3 Banyaknya Keluarga Menurut Tahap- an.....	17

Tabel	3.4	Banyaknya Tempat Tinggal Penduduk	18
Tabel	3.5	Banyaknya Penduduk Dirinci Menurut Jenis Kelamin	19
Tabel	3.6	Kepadatan Penduduk Dirinci Per Desa.....	20
Tabel	3.7	Sex Ratio Penduduk Laki-laki Terhadap Perempuan.....	21
Tabel	3.8	Perkembangan Penduduk Per Tahun .	22
Tabel	3.9	Banyaknya Penduduk Menurut Kelompok Umur Per Desa.....	23
Tabel	3.10	Banyaknya Penduduk Menurut Kelompok Umur dan Jenis Kelamin.....	28
Tabel	3.11	Banyaknya Penduduk Umur 5-6, 7-12, 13-15	30
Tabel	3.12	Banyaknya Mutasi Penduduk	31
Tabel	3.13	Banyaknya Penduduk Dirinci Menurut Pendidikan	32
Tabel	3.14	Banyaknya Penduduk Dirinci Menurut Mata Pencaharian	34
Tabel	4.1	Banyaknya PUS Akseptor KB Aktif .	37
Tabel	4.2	Jumlah Peserta KB	39
Tabel	5.1	Banyaknya Pemeluk Agama	40
Tabel	5.2	Banyaknya Tempat Ibadah	41
Tabel	5.3	Peserta Calon Jamaah Haji	42
Tabel	5.4	Banyaknya Ulama, Mubaligh, dan Khotib.....	43
Tabel	5.5	Banyaknya Nikah, Talak, Cerai dan Rujuk.....	44
Tabel	6.1	Banyaknya Sekolah TK, Murid, dan Guru	45
Tabel	6.2	Banyaknya Sekolah Dasar Negeri, Murid, dan Guru	46
Tabel	6.3	Banyaknya Madrasah Ibtidaiyah, Murid, dan Guru	47

Tabel 6.4	Banyaknya Sekolah Lanjutan Pertama Negeri, Murid, dan Guru	48
Tabel 6.5	Banyaknya Madrasah Tsanawiyah, Murid, dan Guru.....	49
Tabel 6.6.	Banyaknya Sekolah Lanjutan Atas Negeri , Murid dan Guru	50
Tabel 7.1	Banyaknya Tenaga Medis	51
Tabel 7.2	Banyaknya Fasilitas Kesehatan ...	52
Tabel 7.3	Banyaknya Sarana Air Bersih	54
Tabel 7.4	Banyaknya Jamban Umum, Inpres, dan Swadaya.....	55

BAB III PERTANIAN, PETERNAKAN, PERKEBUNAN DAN PERIKANAN

Tabel 8.1	Luas Panen dan Produksi Padi Sawah dan Gogo.....	56
Tabel 8.2	Luas Panen dan Produksi Padi Dan Jagung.....	57
Tabel 8.3	Luas Panen dan Produksi Ubi Kayu dan Ubi Jalar.....	58
Tabel 8.4	Produksi tanaman perdagangan ..	59
Tabel 8.5	Banyaknya Unggas	61
Tabel 8.6	Banyaknya Telor Unggas.....	63
Tabel 8.7	Banyaknya Ternak	64

BAB IV PERHUBUNGAN DAN KOMUNIKASI

Tabel 9.1	Banyaknya Sarana Angkutan Darat Kendaraan Bermotor	67
Tabel 9.2	Banyaknya Sarana Angkutan Darat Kendaraan Tak Bermotor.....	68

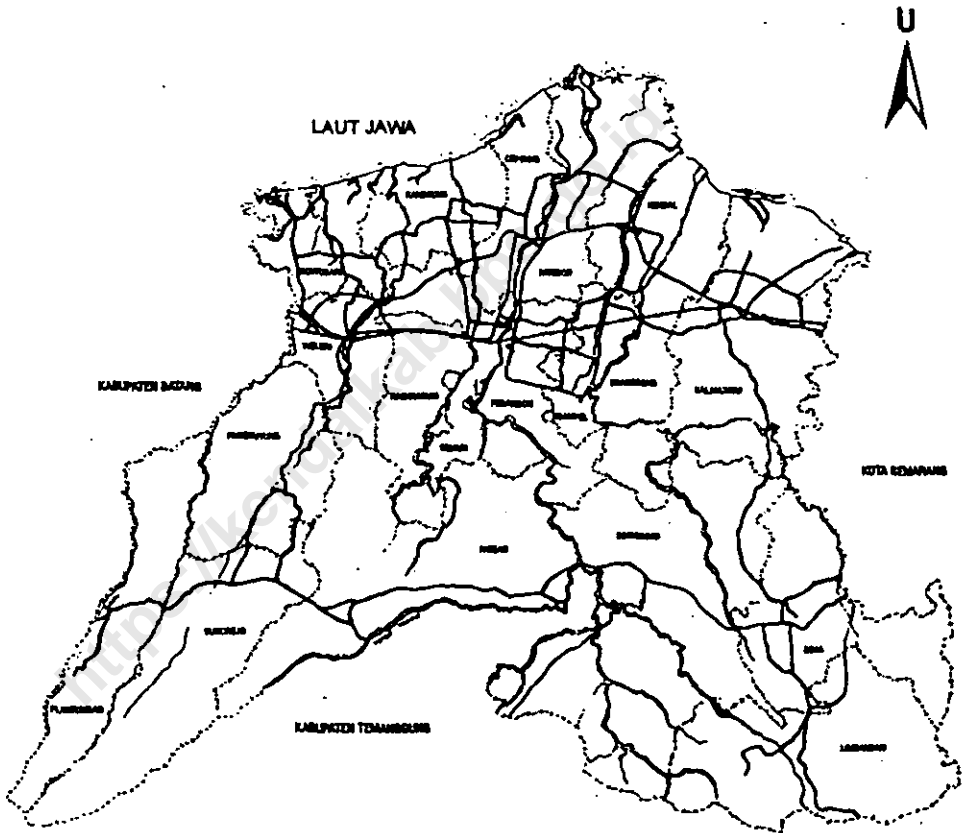
Tabel 9.3	Jenis Permukaan, Kondisi, dan Kelas Jalan.....	68
Tabel 9.4	Banyaknya Jembatan Desa.....	69
Tabel 10.1	Banyaknya Televisi, Radio, Listrik PLN dan Telephon.....	70

BAB V LAIN-LAIN

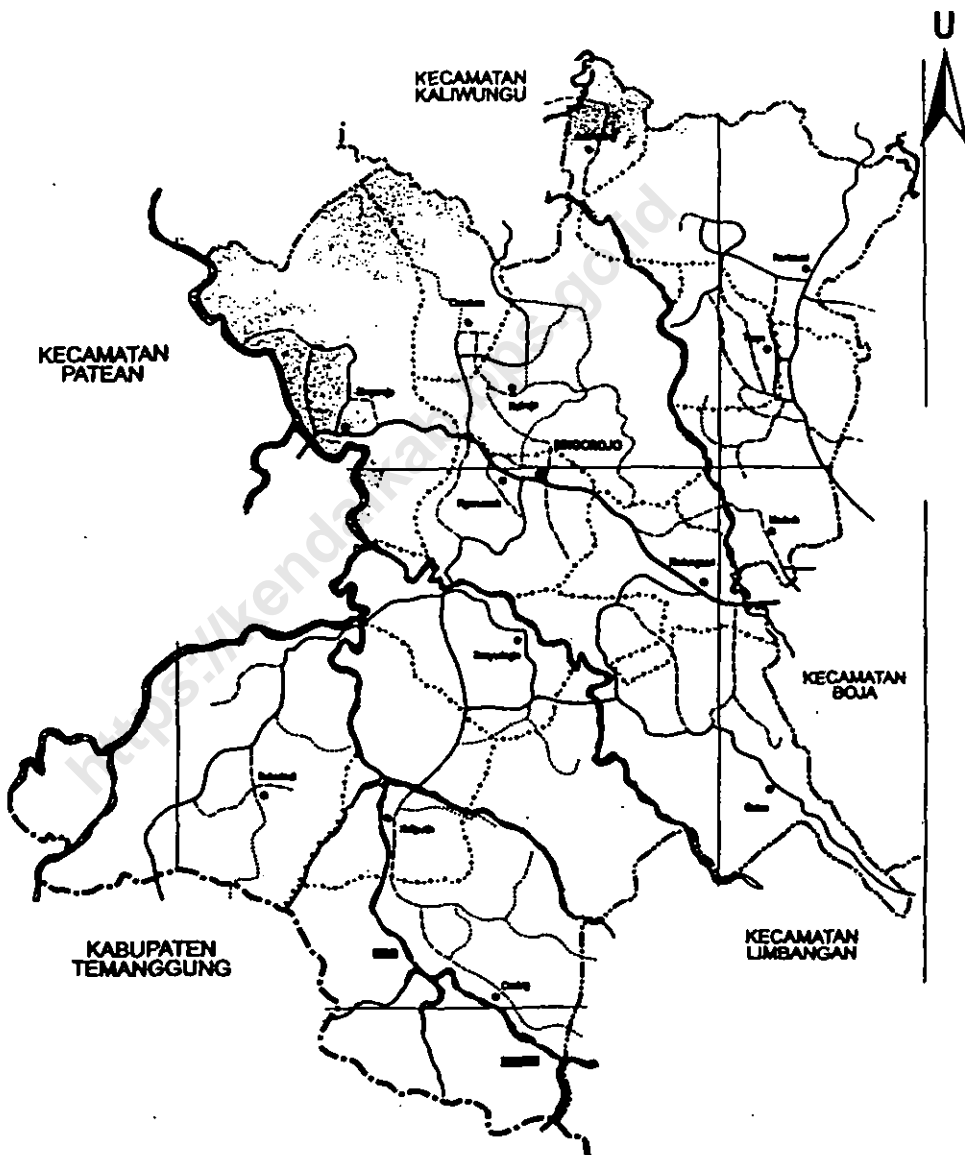
Tabel 11.1	Banyaknya Lapangan Olahraga.....	71
Tabel 12.1	Banyaknya Surat Pemberitahuan Pajak Terdaftar.....	72
Tabel 12.2	Pemasukan Pajak Bumi dan Bangunan	73
Tabel 12.3	Produksi Susu Sapi	74

<https://kendalkab.bps.go.id/>

PETA KABUPATEN KENDAL



KECAMATAN SINGOROJO



Tabel : 1.1.

**LUAS WILAYAH KECAMATAN SINGOROJO
DIRINCI MENURUT DESA
TAHUN : 2005**

DESA	LUAS	PERSENTASE
(1)	(Km ²) (2)	(%) (3)
01. Cening	11.56	9.28
02. Sukodadi	5.19	4.16
03. Kaliputih	15.39	12.36
04. Getas	17.90	14.37
05. Banyuringin	8.48	6.81
06. Kedungsari	6.35	5.10
07. Ngareanak	7.80	6.26
08. Singorojo	8.88	7.13
09. Cacaban	3.15	2.53
10. Kalirejo	8.36	6.71
11. Merbuh	8.76	7.04
12. Trayu	3.96	3.18
13. Kertosari	13.54	10.87
14. Jerukgiling	5.23	4.20
JUMLAH	124.55	100.00

BPS Kabupaten Kendal

Sumber data : Kantor Kecamatan Singorojo
Catatan :

Tabel : 1.2

JARAK DESA KE IBUKOTA KECAMATAN
KECAMATAN SINGOROJO
TAHUN : 2005

DESA	JARAK
(1)	(Km) (2)
01. Cening	24.00
02. Sukodadi	17.00
03. Kaliputih	13.00
04. Getas	9.00
05. Banyuringin	5.00
06. Kedungsari	3.00
07. Ngareanak	0.00
08. Singorojo	4.00
09. Cacaban	3.00
10. Kalirejo	3.00
11. Merbuh	6.00
12. Trayu	11.00
13. Kertosari	13.00
14. Jerukgiling	23.00

BPS Kabupaten Kendal

Sumber data : Kantor Kecamatan Singorojo
Catatan : ..

Tabel : 1.3

LUAS WILAYAH KECAMATAN SINGOROJO
DIRINCI MENURUT PENGGUNAAN
TAHUN : 2005

JENIS PENGGUNAAN	LUAS (Km-2)	PERSENTASE (%)
(1)	(2)	(3)
01. Tanah Sawah	10.16	8.15
02. Tanah Pekarangan	15.00	12.04
03. Tanah Tegalan	32.84	26.36
04. Tambak dan Kolam	0.00	0.00
05. Hutan	25.90	20.80
06. Perkebunan	30.44	24.44
07. Lain-lain	10.22	8.20
JUMLAH	124.55	100.00

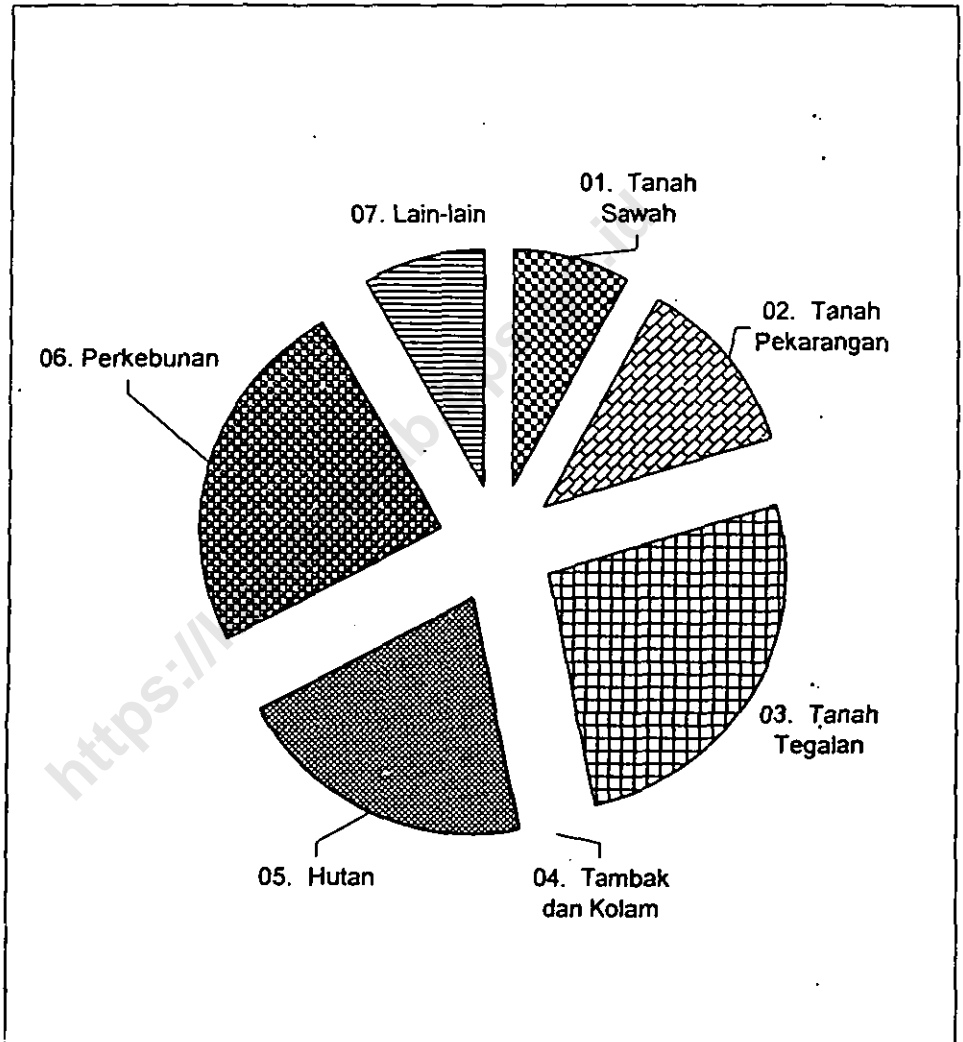
BPS Kabupaten Kendal

Sumber data : Statistik Kecamatan Singorojo

Catatan :

Grafik : 1

LUAS WILAYAH KECAMATAN SINGOROJO
DIRINCI MENURUT PENGGUNAAN
TAHUN : 2005



BPS Kabupaten Kendal

Sumber data : Statistik Kecamatan Singorojo
Catatan :

Tabel : 1.4

**LUAS TANAH SAWAH MENURUT JENIS PENGAIRANNYA
KECAMATAN SINGOROJO**

TAHUN : 2005

DESA	TEHNIS	SETENGAH	NON	TADAH	JUMLAH	
	(Ha)	TEHNIS (Ha)	TEHNIS (Ha)	HUJAN DIUSAHAKAN (Ha)		
(1)	(2)	(3)	(4)	(5)	(6)	
01. Cening	0.00	0.00	110.00	7.00	117.00	
02. Sukodadi	0.00	0.00	66.00	10.00	76.00	
03. Kaliputih	0.00	0.00	147.00	61.37	208.37	
04. Getas	0.00	0.00	127.15	15.00	142.15	
05. Banyuringin	0.00	0.00	31.53	0.00	31.53	
06. Kedungsari	12.21	0.00	21.43	0.00	33.64	
07. Ngareanak	0.00	0.00	0.00	0.00	0.00	
08. Singorojo	0.00	0.00	110.70	4.00	114.70	
09. Cacaban	0.00	0.00	13.46	0.00	13.46	
10. Kalirejo	0.00	0.00	13.89	0.00	13.89	
11. Merbuh	51.00	0.00	10.00	6.00	67.00	
12. Trayu	0.00	0.00	30.50	7.28	37.78	
13. Kertosari	0.00	0.00	120.00	9.00	129.00	
14. Jerukgiling	0.00	25.01	0.00	6.01	31.02	
JUMLAH 2005		63.21	25.01	801.66	125.68	1,015.54
2004		63.21	25.01	801.66	125.68	1,015.54
2003		63.21	28.03	428.94	495.37	1,015.54

BPS Kabupaten Kendal

Sumber data : Monografi Desa 2005

Catatan :

Tabel : 1.5

**LUAS TANAH KERING DIRINCI MENURUT JENISNYA
KECAMATAN SINGOROJO
TAHUN : 2005**

DESA	PEKA-	TEGALAN/	PENGGEM-	TAMBAK	KOLAM
	RANGAN	KEBUN	BALAN		
	(Ha)	(Ha)	(Ha)		
(1)	(2)	(3)	(4)	(5)	(6)
01. Cening	68.00	720.27	0.00	0.00	0.00
02. Sukodadi	39.00	198.47	0.00	0.00	0.00
03. Kaliputih	134.64	811.07	0.00	0.00	0.00
04. Getas	282.11	338.12	0.00	0.00	0.00
05. Banyurngin	211.00	90.00	0.00	0.00	0.00
06. Kedungsari	96.39	65.81	0.00	0.00	0.00
07. Ngareanak	111.85	21.26	0.00	0.00	0.00
08. Singorojo	118.77	192.20	0.00	0.00	0.00
09. Cacaban	48.52	53.00	0.00	0.00	0.00
10. Kalirejo	137.10	119.24	0.00	0.00	0.00
11. Merbuh	105.45	184.40	0.00	0.00	0.00
12. Trayu	34.66	77.78	0.00	0.00	0.00
13. Kertosari	105.00	393.00	0.00	0.00	0.00
14. Jerukgiling	9.32	18.92	0.00	0.00	0.00
JUMLAH 2005	1,499.60	3,283.53	0.00	0.00	0.00
2004	1,499.80	3,283.53	0.00	0.00	0.00
2003	1,499.80	3,283.53	0.00	0.00	0.00

BPS Kabupaten Kendal

Sumber data : Monografi Desa 2005

Catatan :

Tabel : 1.5 (lanjutan)

**LUAS TANAH KERING DIRINCI MENURUT JENISNYA
KECAMATAN SINGOROJO
TAHUN : 2005**

DESA	HUTAN		PERKEBUNAN		LAIN-	JUMLAH
	RAKYAT	NEGARA	RAKYAT	NEGARA	LAIN	
	(Ha)	(Ha)	(Ha)	(Ha)	(Ha)	
(1)	(7)	(8)	(9)	(10)	(11)	(12)
01. Cening	0.00	166.96	0.00	0.00	83.93	1,039.15
02. Sukodadi	0.00	126.00	0.00	0.00	79.23	442.70
03. Kaliputih	0.00	66.49	0.00	190.94	127.50	1,330.64
04. Getas	0.00	149.00	0.00	811.14	67.59	1,647.96
05. Banyuringin	0.00	16.00	0.00	424.25	75.06	816.31
06. Kedungsari	0.00	261.40	0.00	100.95	77.21	601.76
07. Ngareanak	0.00	240.70	0.00	337.28	68.79	779.88
08. Singorojo	0.00	143.70	0.00	309.38	10.85	772.90
09. Cacaban	0.00	58.00	0.00	77.20	64.47	301.19
10. Kalirejo	0.00	424.10	0.00	58.03	83.88	822.35
11. Merbuh	0.00	51.30	0.00	421.06	47.02	809.23
12. Trayu	0.00	27.30	0.00	150.46	68.23	358.43
13. Kertosari	0.00	459.40	0.00	163.79	104.24	1,225.43
14. Jerukgiling	0.00	400.00	0.00	0.00	63.51	491.75
JUMLAH 2005	0.00	2,590.35	0.00	3,044.48	1,021.51	11,439.66
2004	0.00	2,590.35	0.00	3,044.48	1,021.51	11,439.66
2003	0.00	2,590.35	0.00	3,044.48	1,021.51	11,439.66

BPS Kabupaten Kendal

Sumber data : Monografi Desa 2005

Catatan :

Tabel : 1.6

**BANYAKNYA HARI HUJAN
KECAMATAN SINGOROJO
TAHUN 2002 - 2005**

BULAN	2002	2003	2004	2005
(1)	(2)	(3)	(4)	(5)
01. Januari	24	15	23	17
02. Pebruari	20	22	20	14
03. Maret	23	14	24	17
04. April	20	11	15	17
05. Mei	11	8	12	8
06. Juni	8	4	3	14
07. Juli	6	0	5	5
08. Agustus	3	0	0	4
09. September	8	5	5	4
10. Oktober	16	10	4	18
11. Nopember	24	16	12	20
12. Desember	19	23	18	24
JUMLAH	182	128	141	162
Rata-rata	15	11	12	14

BPS Kabupaten Kendal

Sumber data : Pengaliran Ranting Singorojo

Catatan :

Tabel : 1.7

**BANYAKNYA CURAH HUJAN
KECAMATAN SINGOROJO
TAHUN 2002 - 2005**

BULAN	2002	2003	2004	2005
(1)	(2)	(3)	(4)	(5)
01. Januari	984	210	411	275
02. Pebruari	711	590	359	177
03. Maret	836	374	550	320
04. April	806	215	290	353
05. Mei	343	72	211	93
06. Juni	217	26	22	224
07. Juli	49	0	32	91
08. Agustus	166	0	0	11
09. September	151	30	32	27
10. Oktober	553	116	36	320
11. Nopember	794	248	286	286
12. Desember	809	644	237	378
JUMLAH	6,419	2,525	2,466	2,555
Rata-rata	535	210	206	213

BPS Kabupaten Kendal

Sumber data : Pengaliran Ranting Singorojo

Catatan :

Tabel : 2.1

**BANYAKNYA DUSUN/DUKUH, RUKUN WARGA, DAN RUKUN TETANGGA
KECAMATAN SINGOROJO**

TAHUN : 2005

DESA	DUSUN/ DUKUH	RUKUN WARGA	RUKUN TETANGGA
(1)	(2)	(3)	(4)
01. Cening	6	10	24
02. Sukodadi	5	5	16
03. Kaliputih	6	7	26
04. Getas	9	9	41
05. Banyuringin	6	5	21
06. Kedungsari	5	6	22
07. Ngareanak	3	8	20
08. Singorojo	6	7	36
09. Cacaban	3	3	8
10. Kalirejo	4	4	14
11. Merbuh	7	7	26
12. Trayu	2	3	17
13. Kertosari	6	14	66
14. Jerukgiling	1	1	4
JUMLAH 2005	69	89	341
2004	69	97	338
2003	69	97	353

Sumber data : Statistik Kecamatan Singorojo

Catatan :

Tabel : 2.2.

**BANYAKNYA BALAI DESA DAN KANTOR DESA
KECAMATAN SINGOROJO**

TAHUN : 2005

DESA	BALAI DESA	KANTOR DESA
(1)	(2)	(3)
01. Cening	1	1
02. Sukodadi	1	1
03. Kaliputih	1	1
04. Getas	1	1
05. Banyuringin	1	1
06. Kedungsari	1	1
07. Ngareanak	1	1
08. Singorojo	1	1
09. Cacaban	1	1
10. Kalirejo	1	1
11. Merbuh	1	1
12. Trayu	1	1
13. Kertosari	1	1
14. Jerukgiling	1	1
JUMLAH	14	14

BPS Kabupaten Kendal

Sumber data : Kantor Kecamatan Singorojo

Catatan :

Tabel : 2.3

**BANYAKNYA PERANGKAT DESA
KECAMATAN SINGOROJO**

TAHUN : 2005

DESA	KEPALA DESA/ KEL.		SEK. DESA/ KEL.		KEPALA URUSAN		PEMB. KEPALA URUSAN		KEPALA DUSUN		PEMB. KEPALA DUSUN		JUMLAH	
	L	P	L	P	L	P	L	P	L	P	L	P	L	P
(1)	(2)	(3)	(4)	(5)	(6)	(7)	(8)	(9)	(10)	(11)	(12)	(13)	(14)	(15)
01. Cening	1	0	1	0	3	0	1	0	4	0	0	0	10	0
02. Sukodadi	1	0	1	0	4	0	0	0	3	0	0	0	9	0
03. Kaliputih	1	0	1	0	3	0	6	0	3	0	0	0	14	0
04. Getas	1	0	1	0	5	0	2	0	9	0	0	0	18	0
05. Banyuringin	1	0	1	0	4	1	0	0	2	0	0	0	8	1
06. Kedungsari	1	0	1	0	2	1	0	0	0	0	0	0	4	1
07. Ngareanak	0	1	1	0	4	1	0	0	1	0	0	0	6	2
08. Singorojo	1	0	1	0	4	0	1	0	4	0	0	0	11	0
09. Cacaban	1	0	0	1	2	0	0	0	3	0	0	0	6	1
10. Kalirejo	1	0	1	0	5	0	2	0	4	0	0	0	13	0
11. Merbuh	1	0	1	0	4	0	1	0	4	0	0	0	11	0
12. Trayu	1	0	1	0	4	0	0	0	2	0	0	0	8	0
13. Kertosari	1	0	1	0	3	1	3	0	4	0	0	0	12	1
14. Jerukgiling	1	0	1	0	3	0	0	0	0	0	0	0	5	0
JUMLAH 2005	13	1	13	1	50	4	16	0	43	0	0	0	135	6
2004	13	1	14	1	50	4	16	0	43	0	0	0	136	6
2003	13	1	14	1	50	4	16	0	43	0	0	0	136	6

BPS Kabupaten Kendal

Sumber data : Kantor Kecamatan Singorojo

Catatan :

Tabel : 3.1.

**BANYAKNYA RUMAH TANGGA DAN BANGUNAN TEMPAT TINGGAL
KECAMATAN SINGOROJO**

TAHUN : 2005

DESA	RUMAH TANGGA	BANGUNAN TEMPAT TINGGAL
(1)	(2)	(3)
01. Cening	747	727
02. Sukodadi	390	376
03. Kaliputih	1,247	1,194
04. Getas	1,535	1,502
05. Banyuringin	846	803
06. Kedungsari	743	714
07. Ngareanak	589	574
08. Singorojo	1,131	1,113
09. Cacaban	199	196
10. Kalirejo	611	578
11. Merbuh	984	957
12. Trayu	586	568
13. Kertosari	2,243	2,114
14. Jerukgiling	190	176
JUMLAH 2005	12,041	11,592
2004	11,466	11,121
2003	11,380	11,633

BPS Kabupaten Kendal

Sumber data : Statistik Kecamatan Singorojo

Catatan :

Tabel : 3.2

**KEPADATAN RUMAH TANGGA
KECAMATAN SINGOROJO**

TAHUN : 2005

DESA	PENDUDUK	RUMAH TANGGA	KEPADATAN (Orang/KK)
(1)	(2)	(3)	(4)
01. Cening	3,039	747	4.07
02. Sukodadi	1,711	390	4.39
03. Kaliputih	5,117	1,247	4.10
04. Getas	6,247	1,535	4.07
05. Banyuringin	3,358	846	3.97
06. Kedungsari	2,571	743	3.46
07. Ngareanak	2,517	589	4.27
08. Singorojo	4,321	1,131	3.82
09. Cacaban	697	199	3.50
10. Kalirejo	2,333	611	3.82
11. Merbuh	3,761	984	3.82
12. Trayu	2,368	586	4.04
13. Kertosari	8,525	2,243	3.80
14. Jerukgiling	682	190	3.59
JUMLAH 2005	47,247	12,041	3.92
2004	46,969	11,466	4.10
2003	46,986	11,381	4.13

BPS Kabupaten Kendal

Sumber data : Statistik Kecamatan Singorojo

Catatan :

Tabel : 3.3

**BANYAKNYA KELUARGA MENURUT TAHAPAN
KECAMATAN SINGOROJO**

TAHUN : 2005

DESA	PRA SEJAHTERA		SEJAHTERA I		SEJAH- TERA	JUM LAH	
	ALEK	BAE	ALEK	BAE	II/III		
(1)	(2)	(3)	(4)	(5)	(6)	(7)	
01. Cening	293	372	3	79	69	616	
02. Sukodadi	142	189	10	17	48	406	
03. Kaliputih	457	439	78	63	72	1,109	
04. Getas	642	462	126	148	83	1,461	
05. Banyuringin	312	116	42	53	375	898	
06. Kedungsari	179	123	37	58	379	776	
07. Ngareanak	189	156	14	58	225	642	
08. Singorojo	599	250	6	2	268	1,125	
09. Cacaban	101	32	9	23	38	203	
10. Kalirejo	158	267	54	57	77	613	
11. Merbuh	407	124	57	85	401	1,074	
12. Trayu	95	162	82	119	126	584	
13. Kertosari	663	851	17	273	367	2,171	
14. Jerukgiling	36	68	2	5	32	143	
	JUMLAH 2005	4,273	3,611	537	1,040	2,560	12,021
	2004	4,273	3,611	537	1,040	2,560	12,021
	2003	4,253	3,600	525	1,066	2,545	11,989

BPS Kabupaten Kendal

Sumber data : PPLKB Kecamatan Singorojo

Catatan : - ALEK : Alasan Ekonomi

- BAE : Bukan Alasan Ekonomi

Tabel : 3.4

**BANYAKNYA TEMPAT TINGGAL PENDUDUK
KECAMATAN SINGOROJO**

TAHUN : 2005

DESA	PER- MANEN	SEMI PER- MANEN	PAPAN	BAMBU	JUMLAH
(1)	(2)	(3)	(4)	(5)	(6)
01. Cening	74	37	612	4	727
02. Sukodadi	24	26	323	3	376
03. Kalliputih	133	97	957	7	1,194
04. Getas	201	136	1,158	7	1,502
05. Banyuringin	178	104	518	4	804
06. Kedungsari	247	124	338	5	714
07. Ngareanak	214	61	296	3	574
08. Singorojo	149	67	894	3	1,113
09. Cacaban	40	19	133	4	196
10. Kalirejo	121	33	422	2	578
11. Merbuh	265	127	562	3	957
12. Trayu	165	67	334	2	568
13. Kertosari	392	286	1,432	4	2,114
14. Jerukgiling	26	18	128	4	176
JUMLAH 2005	2,229	1,202	8,107	55	11,593
2004	2,169	1,131	7,769	56	11,125
2003	2,125	1,120	7,733	57	11,035

BPS Kabupaten Kendal

Sumber data : Statistik Kecamatan Singorojo

Catatan :

Tabel : 3.5

**BANYAKNYA PENDUDUK DIRINCI MENURUT JENIS KELAMIN
KECAMATAN SINGOROJO
TAHUN : 2005**

DESA	LAKILAKI	PEREMPUAN	JUMLAH
(1)	(2)	(3)	(4)
01. Cening	1,507	1,532	3,039
02. Sukodadi	863	848	1,711
03. Kaliputih	2,528	2,589	5,117
04. Getas	3,082	3,165	6,247
05. Banyuringin	1,649	1,709	3,358
06. Kedungsari	1,306	1,265	2,571
07. Ngareanak	1,274	1,243	2,517
08. Singorojo	2,174	2,147	4,321
09. Cacaban	351	346	697
10. Kalirejo	1,129	1,204	2,333
11. Karbuh	1,848	1,913	3,761
12. Trayu	1,174	1,194	2,368
13. Kertosari	4,242	4,283	8,525
14. Jerukgiling	337	345	682
JUMLAH 2005	23,464	23,783	47,247
2004	23,332	23,637	46,969
2003	23,340	23,646	46,986

BPS Kabupaten Kendal

Sumber data: Monografi DESA 2005

Catatan :

Tabel : 3.6

**KEPADATAN PENDUDUK
KECAMATAN SINGOROJO
TAHUN : 2005**

DESA	PENDUDUK	LUAS (Km-2)	KEPADATAN (Orang/Km-2)
(1)	(2)	(3)	(4)
01. Cening	3,039	11.56	263
02. Sukodadi	1,711	5.19	330
03. Kalliputih	5,117	15.39	332
04. Getas	6,247	17.90	349
05. Banyuringin	3,358	8.48	396
06. Kedungsari	2,571	6.35	405
07. Ngareanak	2,517	7.80	323
08. Singorojo	4,321	8.88	487
09. Cacaban	697	3.15	222
10. Kalirejo	2,333	8.36	279
11. Merbuh	3,761	8.76	429
12. Trayu	2,368	3.96	598
13. Kertosari	8,525	13.54	629
14. Jerukgiling	682	5.23	130
JUMLAH 2005	47,247	124.55	379
2004	46,969	124.55	377
2003	46,986	124.58	377

BPS Kabupaten Kendal

Sumber data : Statistik Kecamatan Singorojo

Catatan :

Tabel : 3.7

**SEX RATIO PENDUDUK LAKI-LAKI TERHADAP PEREMPUAN
KECAMATAN SINGOROJO**

TAHUN : 2005

DESA	PENDUDUK		SEX RATIO (PER 1000)	
	LAKI-LAKI	PEREMPUAN		
(1)	(2)	(3)	(4)	
01. Cening	1,507	1,532	984	
02. Sukodadi	863	848	1,018	
03. Kaliputih	2,528	2,589	976	
04. Getas	3,082	3,165	974	
05. Banyuringin	1,649	1,709	965	
06. Kedungsari	1,306	1,265	1,032	
07. Ngareanak	1,274	1,243	1,025	
08. Singorojo	2,174	2,147	1,013	
09. Cacaban	351	346	1,014	
10. Kalirejo	1,129	1,204	938	
11. Merbuh	1,848	1,913	966	
12. Trayu	1,174	1,194	983	
13. Kertosari	4,242	4,283	990	
14. Jerukgiling	337	345	977	
	JUMLAH 2005	23,464	23,783	987
	2004	23,332	23,637	987
	2003	23,340	23,646	987

BPS Kabupaten Kendal

Sumber data : Statistik Kecamatan Singorojo

Catatan :

Tabel : 3.8

**PERKEMBANGAN PENDUDUK PER TAHUN
KECAMATAN SINGOROJO**

TAHUN : 2005

TAHUN	PENDUDUK	PERKEMBANGAN
		PENDUDUK
		(%)
(1)	(2)	(3)
1987	40,030	
1988	40,471	1.10
1989	40,936	1.15
1990	42,015	2.64
1991	43,222	2.87
1992	43,241	0.04
1993	43,604	0.84
1994	43,846	0.55
1995	44,030	0.42
1996	44,464	0.99
1997	44,790	0.73
1998	45,299	1.14
1999	45,812	1.13
2000	46,419	1.32
2001	46,658	0.51
2002	46,874	0.46
2003	46,986	0.24
2004	46,969	-0.04
2005	47,247	0.59

Sumber data : Statistik Kecamatan Singorojo
Catatan :

BPS Kabupaten Kendal

Tabel : 3.9

**BANYAKNYA PENDUDUK MENURUT KELOMPOK UMUR PER DESA
KECAMATAN SINGOROJO**

TAHUN : 2005

DESA	0 - 4			5 - 9		
	L	P	J	L	P	J
(1)	(2)	(3)	(4)	(5)	(6)	(7)
01. Cening	201	205	406	191	194	385
02. Sukodadi	101	102	203	109	103	212
03. Kaliputih	294	280	574	262	275	537
04. Getas	317	331	648	335	306	641
05. Banyuringin	158	195	353	159	149	308
06. Kedungsari	147	137	284	131	137	268
07. Ngareanak	119	128	247	123	123	246
08. Singorojo	244	229	473	245	239	484
09. Cacaban	37	34	71	39	37	76
10. Kalirejo	126	115	241	120	124	244
11. Merbuh	181	189	370	188	203	391
12. Trayu	121	124	245	123	128	251
13. Kartosari	581	577	1,158	510	518	1,028
14. Jerukgiling	36	39	75	38	41	79
JUMLAH 2005	2,663	2,685	5,348	2,573	2,577	5,150
2004	2,645	2,665	5,310	2,554	2,559	5,113
2003	2,441	2,462	4,903	2,453	2,448	4,901

BPS Kabupaten Kendal

Sumber data : Monografi Desa

Catatan :

Tabel : 3.9 (lanjutan)

**BANYAKNYA PENDUDUK MENURUT KELOMPOK UMUR PER DESA
KECAMATAN SINGOROJO**

TAHUN : 2005

DESA	10 - 14			15 - 19		
	L	P	J	L	P	J
(1)	(8)	(9)	(10)	(11)	(12)	(13)
01. Cening	185	182	367	170	148	318
02. Sukodadi	101	102	203	99	86	185
03. Kaliputih	301	296	597	288	263	549
04. Getas	329	338	665	298	336	634
05. Banyuringin	154	165	319	163	155	318
06. Kedungsari	126	128	254	112	118	230
07. Ngareanak	120	129	249	116	123	239
08. Singorojo	234	221	455	230	220	450
09. Cacaban	41	32	73	39	33	72
10. Kalirejo	110	125	235	111	112	223
11. Merbuh	187	184	371	179	193	372
12. Trayu	114	110	224	107	106	213
13. Kertosari	429	423	852	423	365	788
14. Jerukgiling	32	33	65	31	41	72
JUMLAH 2005	2,463	2,466	4,929	2,364	2,299	4,663
2004	2,448	2,449	4,897	2,348	2,288	4,634
2003	2,451	2,447	4,898	2,292	2,183	4,475

BPS Kabupaten Kendal

Sumber data : Monografi Desa

Catatan :

Tabel : 3.9 (lanjutan)

**BANYAKNYA PENDUDUK MENURUT KELOMPOK UMUR PER DESA
KECAMATAN SINGOROJO**

TAHUN : 2005

DESA	20 - 24			25 - 29		
	L	P	J	L	P	J
(1)	(14)	(15)	(16)	(17)	(18)	(19)
01. Cening	186	166	352	172	178	350
02. Sukodadi	83	81	164	81	82	163
03. Kaliputih	272	273	545	256	254	510
04. Getas	309	315	624	328	317	645
05. Banyuringin	161	146	307	159	166	325
06. Kedungsari	113	126	239	127	119	246
07. Ngareanak	122	124	246	121	120	241
08. Singorojo	220	223	443	219	222	441
09. Cacaban	32	37	69	29	35	64
10. Kalirejo	105	120	225	106	102	208
11. Merbuh	174	192	366	175	189	364
12. Trayu	104	108	212	105	104	209
13. Kertosari	357	308	665	321	327	648
14. Jerukgiling	31	32	63	30	32	62
JUMLAH 2005	2,269	2,251	4,520	2,229	2,247	4,476
2004	2,256	2,237	4,493	2,218	2,243	4,461
2003	2,208	2,237	4,445	2,219	2,241	4,460

BPS Kabupaten Kendal

Sumber data : Monografi Desa

Catatan :

Tabel : 3.9 (lanjutan)

**BANYAKNYA PENDUDUK MENURUT KELOMPOK UMUR PER DESA
KECAMATAN SINGOROJO
TAHUN : 2005**

DESA	30 - 39			40 - 49		
	L	P	J	L	P.	J
(1)	(20)	(21)	(22)	(23)	(24)	(25)
01. Cening	124	156	280	123	153	276
02. Sukodadi	101	99	200	75	71	146
03. Kaliputih	289	305	594	232	287	519
04. Getas	361	434	795	363	319	682
05. Banyuringin	188	194	382	205	200	405
06. Kedungsari	164	152	316	163	146	309
07. Ngareanak	150	144	294	155	136	291
08. Singorojo	207	257	464	244	212	456
09. Cacaban	50	41	91	31	33	64
10. Kalirejo	127	157	284	118	130	248
11. Merbuh	211	224	435	233	210	443
12. Trayu	129	165	294	132	137	269
13. Kertosari	460	549	1,009	467	412	879
14. Jerukgiling	43	37	80	41	38	79
JUMLAH 2005	2,604	2,914	5,518	2,582	2,484	5,066
2004	2,591	2,918	5,509	2,573	2,466	5,039
2003	2,801	3,140	5,941	2,777	2,672	5,449

BPS Kabupaten Kendal

Sumber data : Monografi Desa

Catatan :

Tabel : 3.9 (lanjutan)

**BANYAKNYA PENDUDUK MENURUT KELOMPOK UMUR PER DESA
KECAMATAN SINGOROJO**

TAHUN : 2005

DESA	50 - 59			60 +		
	L	P	J	L	P	J
(1)	(26)	(27)	(28)	(29)	(30)	(31)
01. Cening	93	83	176	62	67	129
02. Sukodadi	73	74	147	40	48	88
03. Kaliputih	196	227	423	140	129	269
04. Getas	201	261	462	241	210	451
05. Banyuringin	151	139	290	151	200	351
06. Kedungsari	110	101	211	113	101	214
07. Ngarsanak	123	108	231	125	108	233
08. Singorojo	166	165	331	165	159	324
09. Cacaban	25	29	54	28	35	63
10. Kalirejo	102	102	204	104	117	221
11. Merbuh	188	185	373	132	144	276
12. Trayu	124	102	226	115	110	225
13. Kertosari	333	374	707	361	430	791
14. Jerukgiling	30	27	57	25	25	50
JUMLAH 2005	1,915	1,977	3,892	1,802	1,883	3,685
2004	1,905	1,963	3,868	1,794	1,851	3,645
2003	1,902	1,963	3,865	1,796	1,853	3,649

BPS Kabupaten Kendal

Sumber data : Monografi Desa

Catatan :

Tabel : 3.10

**BANYAKNYA PENDUDUK MENURUT KELOMPOK UMUR
DAN JENIS KELAMIN
KECAMATAN SINGOROJO
TAHUN : 2005**

UMUR	LAKHLAKI	PEREMPUAN	JUMLAH
(1)	(2)	(3)	(4)
0 - 4	2,663	2,685	5,348
5 - 9	2,573	2,577	5,150
10 - 14	2,463	2,466	4,929
15 - 19	2,364	2,299	4,663
20 - 24	2,269	2,251	4,520
25 - 29	2,229	2,247	4,476
30 - 39	2,604	2,914	5,518
40 - 49	2,582	2,484	5,066
50 - 59	1,915	1,977	3,892
60 keatas	1,802	1,883	3,685
JUMLAH 2005	23,464	23,783	47,247
2004	23,332	23,637	46,969
2003	23,340	23,646	46,986


BPS Kabupaten Kendal

Sumber data : Statistik Kecamatan Singorojo

Catatan :

Grafik : 2

**BANYAKNYA PENDUDUK MENURUT KELOMPOK UMUR
DAN JENIS KELAMIN
KECAMATAN SINGOROJO
TAHUN : 2005**



BPS Kabupaten Kendal

Sumber data : Statistik Kecamatan Singorojo

Catatan :

Tabel : 3.11

**BANYAKNYA PENDUDUK UMUR 5 - 6, 7 - 12, 13 - 15
KECAMATAN SINGOROJO
TAHUN : 2005**

DESA	5 - 6	7 - 12	13 - 15
(1)	(2)	(3)	(4)
01. Cening	159	451	211
02. Sukodadi	85	249	120
03. Kaliputih	215	573	349
04. Getas	256	784	393
05. Banyuringin	128	377	292
06. Kedungsari	108	314	148
07. Ngareanak	99	297	148
08. Singorojo	212	564	273
09. Cacaban	30	90	45
10. Kalirejo	98	288	139
11. Merbuh	157	458	223
12. Trayu	119	285	133
13. Kertosari	416	1,128	499
14. Jerukgiling	32	86	42
JUMLAH 2005	2,114	5,944	3,015
2004	2,116	5,934	2,893
2003	2,127	6,249	2,962

BPS Kabupaten Kendal

Sumber data : Statistik Kecamatan Singorojo

Catatan :

Tabel : 3.12

**BANYAKNYA MUTASI PENDUDUK
KECAMATAN SINGOROJO**

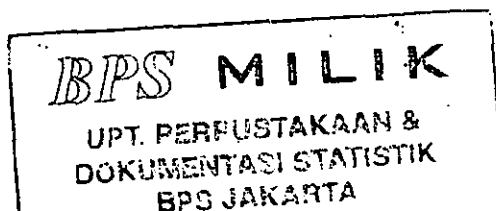
TAHUN : 2005

DESA	KELA- HIRAN	KEMA- TIAN	DATANG	PERGI
(1)	(2)	(3)	(4)	(5)
01. Cening	38	13	9	15
02. Sukodadi	24	4	2	13
03. Kaliputih	115	13	0	4
04. Getas	106	38	0	22
05. Banyuringin	61	9	2	8
06. Kedungsari	44	10	0	29
07. Ngareanak	48	12	0	24
08. Singorojo	92	21	1	9
09. Cacaban	2	0	0	15
10. Kalirejo	36	15	1	10
11. Merbuh	53	27	11	28
12. Trayu	8	7	3	8
13. Kertosari	20	24	4	22
14. Jerukgiling	0	0	1	3
JUMLAH 2005	647	193	34	210
2004	220	157	86	185
2003	321	156	34	87

BPS Kabupaten Kendal

Sumber data : Kantor Kecamatan Singorojo

Catatan :



Tabel : 3.13

**BANYAKNYA PENDUDUK DI ATAS 5 TAHUN
DIRINCI MENURUT PENDIDIKAN
KECAMATAN SINGOROJO
TAHUN : 2005**

DESA	TIDAK	TIDAK	BELUM	TAMAT SD
	SEKOLAH	TAMAT SD		
(1)	(2)	(3)	(4)	(5)
01. Cening	1,095	565	395	483
02. Sukodadi	371	329	220	522
03. Kaliputih	922	890	757	1,699
04. Getas	1,098	1,081	763	1,804
05. Banyuringin	274	423	456	1,275
06. Kedungsari	127	175	343	949
07. Ngareanak	75	83	327	1,020
08. Singorojo	771	716	565	1,548
09. Cacaban	39	29	92	391
10. Kalirejo	339	194	286	1,024
11. Merbuh	438	401	381	1,327
12. Trayu	216	372	382	526
13. Kertosari	789	929	902	2,838
14. Jerukgiling	31	28	155	316
JUMLAH 2005	6,585	6,215	6,024	15,722
2004	6,658	6,226	5,916	15,579
2003	6,822	6,286	6,249	15,468

BPS Kabupaten Kendal

Sumber data : Statistik Kecamatan Singorojo

Catatan :

Tabel : 3.13 (Lanjutan)

**BANYAKNYA PENDUDUK DI ATAS 5 TAHUN
DIRINCI MENURUT PENDIDIKAN
KECAMATAN SINGOROJO
TAHUN : 2005**

DESA	TAMAT		
	SLTP	SLTA	PT /AKADEMI
(1)	(5)	(7)	(8)
01. Cening	66	29	0
02. Sukodadi	37	28	1
03. Kaliputih	173	99	3
04. Getas	537	307	9
05. Banyuringin	336	226	15
06. Kedungsari	437	242	14
07. Ngareanak	484	251	30
08. Singorojo	184	56	8
09. Cacaban	47	27	1
10. Kalirejo	156	89	4
11. Merbuh	498	319	27
12. Trayu	459	159	9
13. Kertosari	1,270	616	23
14. Jerukgiling	57	20	0
JUMLAH 2005	4,741	2,468	144
2004	4,694	2,449	137
2003	4,683	2,443	132

BPS Kabupaten Kendal

Sumber data : Statistik Kecamatan Singorojo

Catatan :

Tabel : 3.14

**BANYAKNYA PENDUDUK DI ATAS 10 TAHUN YANG BEKERJA
DIRINCI MENURUT MATA PENCAHARIAN
KECAMATAN SINGOROJO
TAHUN : 2005**

DESA	PERTANIAN		PERTAMBAHAN/ PENGALIAN		INDUSTRI	
	PENGU SAHA	BURUH	PENGU SAHA	BURUH	PENGU SAHA	BURUH
(1)	(2)	(3)	(4)	(5)	(6)	(7)
01. Cening	756	674	2	0	22	16
02. Sukodadi	441	421	0	0	5	9
03. Kaliputih	1,298	1,187	0	6	13	39
04. Getas	2,016	1,592	0	0	14	52
05. Banyuringin	1,041	869	0	27	124	37
06. Kedungsari	664	593	0	0	13	198
07. Ngareanak	749	709	0	0	8	21
08. Singorojo	1,128	1,165	10	47	29	18
09. Cacaban	189	178	0	0	3	3
10. Kalirejo	647	572	0	0	6	9
11. Merbuh	939	969	0	0	14	76
12. Trayu	541	474	0	0	7	128
13. Kertosari	2,012	2,361	2	3	17	126
14. Jerukgiling	158	201	0	0	2	4
JUMLAH 2005	12,579	11,965	14	83	277	736
2004	12,539	11,952	6	100	237	738
2003	11,537	12,948	6	98	202	726

BPS Kabupaten Kendal

Sumber data : Statistik Kec. Singorojo

Catatan :

Tabel : 3.14 (lanjutan)

**BANYAKNYA PENDUDUK DI ATAS 10 TAHUN YANG BEKERJA
DIRINCI MENURUT MATA PENCAHARIAN
KECAMATAN SINGOROJO
TAHUN : 2005**

DESA	LISTRIK, GAS AIR MINUM		BANGUNAN/ KONSTRUKSI		PERDAGANGAN HOTEL	
	PENGU SAHA	BURUH	PENGU SAHA	BURUH	PENGU SAHA	BURUH
(1)	(7)	(8)	(9)	(10)	(11)	(12)
01. Cening	0	0	0	32	26	10
02. Sukodadi	0	0	0	21	18	5
03. Kaliputih	0	0	0	108	37	21
04. Getas	0	0	0	51	53	8
05. Banyuringin	0	0	0	36	39	9
06. Kedungsari	1	1	0	127	37	14
07. Ngareanak	2	2	0	35	44	16
08. Singorojo	0	0	0	59	48	11
09. Cacaban	0	1	0	19	14	4
10. Kalirejo	0	0	0	57	31	4
11. Merbuh	0	0	1	107	69	31
12. Trayu	0	0	0	38	41	11
13. Kertosari	3	2	0	176	226	31
14. Jerukgiling	0	0	0	16	7	3
JUMLAH 2005	6	6	1	882	690	178
2004	0	1	0	855	603	189
2003	0	1	1	910	583	197

BPS Kabupaten Kendal

Sumber data : Statistik Kec.Singorojo

Catatan :

Tabel : 3.14 (lanjutan)

**BANYAKNYA PENDUDUK DI ATAS 10 TAHUN YANG BEKERJA
DIRINCI MENURUT MATA PENCAHARIAN
KECAMATAN SINGOROJO
TAHUN : 2005**

DESA	PENGANGKUTAN/ KOMUNIKASI		KEUANGAN/ PERSEWAAN		JASA-JASA		JUMLAH
	PENGU SAHA	BURUH	PENGU SAHA	BURUH	PENGU SAHA	BURUH	
(1)	(7)	(8)	(9)	(10)	(11)	(12)	(13)
01. Cening	6	2	0	0	3	47	1,596
02. Sukodadi	3	1	0	0	2	23	949
03. Kaliputih	6	5	1	0	6	56	2,783
04. Getas	16	6	2	5	7	67	3,889
05. Banyurngin	13	6	1	4	2	44	2,252
06. Kedungsari	16	10	1	3	5	93	1,776
07. Ngareanak	16	6	2	7	15	184	1,816
08. Singorojo	17	7	0	0	6	71	2,616
09. Cacaban	4	2	0	0	1	36	454
10. Kalirejo	6	3	1	0	4	53	1,393
11. Merbuh	24	41	2	16	12	101	2,402
12. Trayu	8	12	0	6	8	175	1,449
13. Kertosari	57	19	6	8	41	416	5,506
14. Jerukgiling	2	4	0	0	1	25	423
JUMLAH 2005	194	124	16	49	113	1,391	29,304
2004	182	138	14	50	119	1,467	29,364
2003	3	138	14	50	119	1,467	22,670

BPS Kabupaten Kendal

Sumber data : Statistik Kec.Singorojo

Catatan :

Tabel : 4.1.

**BANYAKNYA PUS AKSEPTOR KB AKTIF
KECAMATAN SINGOROJO**

TAHUN : 2005

DESA	PUS	KONTRASEPSI		
		IUD	PIL	KONDOM
(1)	(2)	(3)	(4)	(5)
01. Cening	720	12	183	0
02. Sukodadi	352	69	66	0
03. Kaliputih	1,001	83	176	0
04. Getas	1,073	71	198	0
05. Banyuringin	668	52	55	0
06. Kedungsari	511	13	58	0
07. Ngareanak	445	46	45	0
08. Singorojo	862	83	104	0
09. Cacaban	144	28	8	0
10. Kalirejo	430	29	35	0
11. Merbuh	816	20	117	0
12. Trayu	430	17	81	0
13. Kertosari	1,668	43	308	0
14. Jerukgiling	114	11	23	0
JUMLAH 2005	9,234	577	1,457	0
2004	9,234	577	1,457	0
2003	9,128	587	1,428	0

BPS Kabupaten Kendal

Sumber data : PPLKB Kecamatan Singorojo

Catatan :

Tabel : 4.1. (lanjutan)

**BANYAKNYA PUS AKSEPTOR KB AKTIF
KECAMATAN SINGOROJO**

TAHUN : 2005

DESA	KONTRASEPSI				
	INP	SUNTIK	MOP	MOW	JUMLAH
(1)	(6)	(7)	(8)	(9)	(10)
01. Cening	107	144	68	12	1,246
02. Sukodadi	24	88	6	9	614
03. Kaliputih	167	209	52	22	1,710
04. Getas	85	355	6	64	1,852
05. Banyurngin	134	190	29	48	1,176
06. Kedungsari	109	140	2	61	894
07. Ngareanak	39	169	4	41	789
08. Singorojo	39	386	1	25	1,500
09. Cacaban	12	52	2	15	261
10. Kalirejo	51	154	0	59	758
11. Merbuh	151	251	3	60	1,418
12. Trayu	29	175	2	22	756
13. Kertosari	31	764	2	48	2,864
14. Jerukgiling	5	46	1	2	202
JUMLAH 2005	983	3,123	178	488	16,040
2004	983	3,123	178	488	16,040
2003	992	2,946	183	468	15,732

BPS Kabupaten Kendal

Sumber data : PPLKB Kecamatan Singorojo

Catatan :

Tabel : 4.2

JUMLAH PESERTA KB MENURUT JALUR PELAYANAN
KECAMATAN SINGOROJO

TAHUN : 2005

DESA	PEMERINTAH	SWASTA	JUMLAH
(1)	(2)	(3)	(4)
01. Cening	438	78	516
02. Sukodadi	163	89	252
03. Kaliputih	608	91	699
04. Getas	664	93	757
05. Banyuringin	412	75	487
06. Kedungsari	300	67	367
07. Ngareanak	258	58	316
08. Singorojo	519	95	614
09. Cacaban	65	37	102
10. Kalirejo	246	63	309
11. Merbuh	495	91	586
12. Trayu	251	58	309
13. Kertosari	1,067	99	1,166
14. Jerukgiling	54	22	76
JUMLAH 2005	5,540	1,016	6,556
2004	5,540	1,016	6,556
2003	5,540	1,016	6,556

BPS Kabupaten Kendal

Sumber data : PPLKB Kecamatan Singorojo
Catatan :

Tabel : 5.1

**BANYAKNYA PEMELUK AGAMA
KECAMATAN SINGOROJO**

TAHUN : 2005

DESA	ISLAM	KRISTEN		BUDHA	HINDU	JUMLAH	
		PROT.	KTL.				
(1)	(2)	(3)	(4)	(5)	(6)	(7)	
01. Cening	3,021	0	18	0	0	0	
02. Sukodadi	1,630	75	6	0	0	0	
03. Kaliputih	5,115	2	0	0	0	0	
04. Getas	6,098	76	73	0	0	0	
05. Banyuringin	3,294	44	20	0	0	0	
06. Kedungsari	2,526	36	9	0	0	0	
07. Ngareanak	2,369	131	17	0	0	0	
08. Singorojo	4,320	0	0	1	0	0	
09. Cacaban	697	0	0	0	0	0	
10. Kalirejo	2,066	106	0	0	161	0	
11. Merbuh	3,742	15	4	0	0	0	
12. Trayu	2,350	12	6	0	0	0	
13. Kertosari	8,513	0	12	0	0	0	
14. Jerukgiling	681	1	0	0	0	0	
	JUMLAH 2005	46,422	498	165	1	161	0
	2004	46,162	479	164	1	159	0
	2003	46,185	473	161	1	156	0

BPS Kabupaten Kendal

Sumber data : Monografi Desa

Catatan :

Tabel : 5.2

**BANYAKNYA TEMPAT IBADAH
KECAMATAN SINGOROJO
TAHUN : 2005**

DESA	MASJID	MUSHOLA	GEREJA	KUIL/ PURA
(1)	(2)	(3)	(4)	(5)
01. Cening	5	6	1	0
02. Sukodadi	3	4	1	0
03. Kaliputih	7	14	0	0
04. Getas	10	19	1	0
05. Banyuringin	5	12	1	0
06. Kedungsari	3	8	0	0
07. Ngareanak	2	10	1	0
08. Singorojo	6	9	0	0
09. Cacaban	1	4	0	0
10. Kalirejo	3	6	1	1
11. Merbuh	6	10	0	0
12. Trayu	3	5	0	0
13. Kertosari	6	26	0	0
14. Jerukgiling	1	3	0	0
JUMLAH 2005	61	136	6	1
2004	61	117	5	1
2003	59	120	4	1

BPS Kabupaten Kendal

Sumber data : Statistik Desa di Kecamatan Singorojo

Catatan :

Tabel : 5.3

PESERTA CALON JAMA'AH HAJI
KECAMATAN SINGOROJO
TAHUN: 2003- 2005

DESA	2,003	2,004	2,005
(1)	(2)	(3)	(4)
01. Cening	0	0	0
02. Sukodadi	0	0	0
03. Kaliputih	0	0	0
04. Getas	0	0	0
05. Banyurngin	0	0	0
06. Kedungsari	2	1	0
07. Ngareanak	1	0	0
08. Singorojo	1	0	2
09. Cacaban	0	1	0
10. Kalirejo	0	0	0
11. Merbuh	2	0	0
12. Trayu	0	0	0
13. Kertosari	5	10	6
14. Jerukgiling	0	1	1
JUMLAH	11	13	9

BPS Kabupaten Kendal

Sumber data : KUA Kecamatan Singorojo

Catatan :

Tabel : 5.4

**BANYAKNYA ULAMA, MUBALIGH, DAN KHOTIB
KECAMATAN SINGOROJO**

TAHUN : 2005

DESA	ULAMA	MUBALIGH	KHOTIB
(1)	(2)	(3)	(4)
01. Cening	0	0	5
02. Sukodadi	0	0	4
03. Kaliputih	3	1	21
04. Getas	4	1	25
05. Banyuringin	5	1	16
06. Kedungsari	2	1	10
07. Ngareanak	3	1	8
08. Singorojo	6	1	18
09. Cacaban	0	0	3
10. Kalfrejo	0	0	10
11. Merbuh	2	1	24
12. Trayu	2	0	12
13. Kertosari	7	1	27
14. Jerukgiling	1	0	3
JUMLAH 2005	35	8	186
2004	35	8	186
2003	98	26	98

BPS Kabupaten Kendal

Sumber data : KUA Kecamatan Singorojo

Catatan :

Tabel :5.5

BANYAKNYA NIKAH, TALAK, CERAI DAN RUJUK
KECAMATAN SINGOROJO

TAHUN : 2005

DESA	NIKAH	TALAK	CERAI	RUJUK
(1)	(2)	(3)	(4)	(5)
01. Cening	44	1	3	0
02. Sukodadi	26	1	0	0
03. Kaliputih	49	0	6	0
04. Getas	46	2	2	0
05. Banyuringin	38	2	1	0
06. Kedungsari	20	0	0	0
07. Ngareanak	17	2	0	0
08. Singorojo	34	2	1	0
09. Cacaban	11	0	0	0
10. Kalirejo	25	0	1	0
11. Merbuh	42	0	1	0
12. Trayu	22	0	22	0
13. Kertosari	67	3	6	0
14. Jerukgiling	5	1	0	0
JUMLAH 2005	446	14	43	0
2004	526	19	32	0
2003	473	13	20	0

BPS Kabupaten Kendal

Sumber data : KUA Kecamatan Singorojo

Catatan :

Tabel : 6.1

**BANYAKNYA SEKOLAH TK, MURID DAN GURU
KECAMATAN SINGOROJO
TAHUN : 2005**

DESA	SEKOLAH	MURID	GURU
(1)	(2)	(3)	(4)
01. Cening	1	23	2
02. Sukodadi	2	32	3
03. Kaliputih	0	0	0
04. Getas	1	30	2
05. Banyuringin	2	53	4
06. Kedungsari	2	67	4
07. Ngareanak	1	42	2
08. Singorojo	1	40	2
09. Cacaban	1	8	2
10. Kalirejo	1	17	2
11. Merbuh	1	41	2
12. Trayu	1	83	3
13. Kertosari	2	58	5
14. Jerukgiling	0	0	0
JUMLAH 2005	16	494	33
2004	12	311	24
2003	11	326	24

BPS Kabupaten Kendal

Sumber data : Masing-masing Sekolah di Kecamatan Singorojo
Catatan :

Tabel : 6.2

**BANYAKNYA SEKOLAH DASAR NEGERI, MURID DAN GURU
KECAMATAN SINGOROJO**

TAHUN : 2005

DESA	SEKOLAH	MURID	GURU
(1)	(2)	(3)	(4)
01. Cening	2	395	15
02. Sukodadi	2	219	11
03. Kaliputih	4	551	29
04. Getas	5	611	39
05. Banyuringin	4	416	28
06. Kedungsari	2	359	18
07. Ngareanak	2	302	19
08. Singorojo	4	522	41
09. Cacaban	1	92	8
10. Kalirejo	2	278	16
11. Merbuh	2	376	17
12. Trayu	2	379	17
13. Kertosari	4	643	43
14. Jerukgiling	1	164	9
JUMLAH 2005	37	5,307	310
2004	37	5,453	259
2003	37	5,761	284

BPS Kabupaten Kendal

Sumber data : Masing-masing Sekolah di Kecamatan Singorojo

Catatan :

Tabel : 6.3

**BANYAKNYA MADRASAH IBTIDAYAH, MURID DAN GURU
KECAMATAN SINGOROJO**

TAHUN : 2005

DESA	SEKOLAH	MURID	GURU
(1)	(2)	(3)	(4)
01. Cening	0	0	0
02. Sukodadi	0	0	0
03. Kaliputih	1	165	8
04. Getas	0	0	0
05. Banyuringin	0	0	0
06. Kedungsari	0	0	0
07. Ngareanak	0	0	0
08. Singorojo	0	0	0
09. Cacaban	0	0	0
10. Kalirejo	0	0	0
11. Merbuh	0	0	0
12. Trayu	0	0	0
13. Kertosari	1	271	11
14. Jerukgiling	0	0	0
JUMLAH 2005	2	436	19
2004	2	463	15
2003	2	489	17

BPS Kabupaten Kendal

Sumber data : Masing-masing Sekolah di Kecamatan Singorojo

Catatan :

Tabel : 6.4

**BANYAKNYA SEKOLAH LANJUTAN PERTAMA NEGERI, MURID DAN GURU
KECAMATAN SINGOROJO**

TAHUN : 2005

DESA	SEKOLAH	MURID	GURU
(1)	(2)	(3)	(4)
01. Cening	1	106	14
02. Sukodadi	0	0	0
03. Kaliputih	0	0	0
04. Getas	0	0	0
05. Banyuringin	1	294	21
06. Kedungsari	0	0	0
07. Ngareanak	1	431	24
08. Singorojo	0	0	0
09. Cacaban	0	0	0
10. Kalirejo	0	0	0
11. Merbuh	1	496	23
12. Trayu	0	0	0
13. Kertosari	0	0	0
14. Jerukgiling	0	0	0
JUMLAH 2005	4	1,327	82
2004	4	1,356	71
2003	4	1,370	70

BPS Kabupaten Kendal

Sumber data : Masing-masing Sekolah di Kecamatan Singorojo

Catatan : Termasuk SLTP Kejuruan Negeri

Tabel : 6.5

**BANYAKNYA MADRASAH TSANAWIYAH, MURID DAN GURU
KECAMATAN SINGOROJO
TAHUN : 2005**

DESA	SEKOLAH	MURID	GURU
(1)	(2)	(3)	(4)
01. Cening	0	0	0
02. Sukodadi	0	0	0
03. Kaliputih	0	0	0
04. Getas	0	0	0
05. Banyuringin	1	125	15
06. Kedungsari	0	0	0
07. Ngareanak	1	53	16
08. Singorojo	1	190	17
09. Cacaban	0	0	0
10. Kalirejo	0	0	0
11. Merbuh	0	0	0
12. Trayu	0	0	0
13. Kertosari	1	169	17
14. Jerukgiling	0	0	0
JUMLAH 2005	4	537	65
2004	4	516	56
2003	4	360	50

BPS Kabupaten Kendal

Sumber data : Masing-masing Sekolah di Kecamatan Singorojo
Catatan :

Tabel : 6.6

**BANYAKNYA SEKOLAH LANJUTAN ATAS NEGERI, MURID DAN GURU
KECAMATAN SINGOROJO**

TAHUN : 2005

DESA	SEKOLAH	MURID	GURU
(1)	(2)	(3)	(4)
01. Cening	0	0	0
02. Sukodadi	0	0	0
03. Kaliputih	0	0	0
04. Getas	0	0	0
05. Banyuringin	0	0	0
06. Kedungsari	1	117	16
07. Ngareanak	0	0	0
08. Singorojo	0	0	0
09. Cacaban	0	0	0
10. Kalirejo	0	0	0
11. Merbuh	0	0	0
12. Trayu	0	0	0
13. Kartosari	0	0	0
14. Jerukgiling	0	0	0
JUMLAH 2005	1	117	16

BPS Kabupaten Kendal

Sumber data : Masing-masing Sekolah di Kecamatan Singorojo

Catatan :

Tabel : 7.1

**BANYAKNYA DOKTER, TENAGA MEDIS (MANTRI KESEHATAN),
 BIDAN, DUKUN BAYI, DAN JURU SUNAT
 KECAMATAN SINGOROJO
 TAHUN : 2005**

DESA	DOKTER	MANTRI KES.	BIDAN	DUKUN BAYI	JURU SUNAT
(1)	(2)	(3)	(4)	(5)	(6)
01. Cening	0	1	0	4	0
02. Sukodadi	0	0	0	3	0
03. Kaliputih	0	0	1	8	0
04. Getas	0	0	1	8	0
05. Banyuringin	0	1	1	3	0
06. Kedungsari	0	0	1	2	0
07. Ngareanak	2	1	0	2	0
08. Singorojo	0	1	1	5	0
09. Cacaban	0	0	1	0	0
10. Kalirejo	0	0	1	3	0
11. Merbuh	0	0	2	2	0
12. Trayu	0	0	1	3	0
13. Kertosari	1	1	2	3	0
14. Jerukgiling	0	0	1	0	0
JUMLAH 2005	3	5	13	46	0
2004	3	5	13	47	0
2003	2	4	15	48	0

BPS Kabupaten Kendal

Sumber data : Puskesmas Kecamatan Singorojo

Catatan :

Tabel : 7.2

**BANYAKNYA FASILITAS KESEHATAN
KECAMATAN SINGOROJO**

TAHUN : 2005

DESA	RSU	PUSKESMAS	PUSKESMAS PEMBANTU
(1)	(2)	(3)	(4)
01. Cening	0	0	0
02. Sukodadi	0	0	0
03. Kaliputih	0	0	0
04. Getas	0	0	0
05. Banyuringin	0	0	1
06. Kedungsari	0	0	0
07. Ngareanak	0	1	0
08. Singorojo	0	0	0
09. Cacaban	0	0	0
10. Kalirejo	0	0	0
11. Merbuh	0	0	1
12. Trayu	0	0	0
13. Kertosari	0	1	0
14. Jerukgiling	0	0	0
JUMLAH 2005	0	2	2
2004	0	2	2
2003	0	2	2

BPS Kabupaten Kendal

Sumber data: Puskesmas Kecamatan Singorojo

Catatan :

Tabel : 7.2 (lanjutan)

**BANYAKNYA FASILITAS KESEHATAN
KECAMATAN SINGOROJO**

TAHUN : 2005

DESA	DOKTER	DOKTER	RUMAH
	UMUM	GIGI	BERSALIN
(1)	(5)	(6)	(7)
01. Cening	0	0	0
02. Sukodadi	0	0	0
03. Kaliputih	0	0	0
04. Getas	0	0	1
05. Banyuringin	0	0	1
06. Kedungsari	0	0	1
07. Ngareanak	2	0	0
08. Singorojo	0	0	1
09. Cacaban	0	0	0
10. Kalirejo	0	0	1
11. Merbuh	0	0	1
12. Trayu	0	0	0
13. Kertosari	1	0	2
14. Jerukgiling	0	0	1
JUMLAH 2005	3	0	9
2004	3	0	9
2003	3	0	5

BPS Kabupaten Kendal

Sumber data: Puskesmas Kecamatan Singorojo

Catatan :

Tabel : 7.3

**BANYAKNYA SARANA AIR BERSIH
KECAMATAN SINGOROJO**

TAHUN : 2005

DESA	SUMUR ARTETIS	SPT	SUMUR GALI	PELANG- GAN PAM
(1)	(2)	(3)	(4)	(5)
01. Cening	0	0	58	0
02. Sukodadi	0	0	24	0
03. Kaliputih	0	0	101	0
04. Getas	0	0	175	0
05. Banyuringin	1	0	112	0
06. Kedungsari	2	0	170	0
07. Ngareanak	4	0	127	0
08. Singorojo	1	0	160	0
09. Cacaban	1	0	27	0
10. Kalirejo	2	0	99	0
11. Merbuh	1	0	644	0
12. Trayu	1	0	145	0
13. Kertosari	5	0	289	0
14. Jerukgiling	0	0	32	0
JUMLAH 2005	18	0	2,163	0
2004	15	0	2,142	0
2003	12	0	2,080	0

BPS Kabupaten Kendal

Sumber data : Puskesmas Kecamatan Singorojo

Catatan :

Tabel : 7.4

**BANYAKNYA JAMBAAN UMUM, INPRES, DAN SWADAYA
KECAMATAN SINGOROJO**

TAHUN : 2005

DESA	UMUM	INPRES	SWADAYA
(1)	(2)	(3)	(4)
01. Cening	0	0	90
02. Sukodadi	0	4	76
03. Kaliputih	0	0	281
04. Getas	0	40	631
05. Banyuringin	0	0	526
06. Kedungsari	0	0	455
07. Ngareanak	0	0	550
08. Singorojo	0	0	496
09. Cacaban	0	0	120
10. Kalirejo	0	0	501
11. Merbuh	0	0	779
12. Trayu	0	0	356
13. Kertosari	0	0	1,689
14. Jerukgiling	0	0	114
JUMLAH 2005	0	44	6,664
2004	0	44	6,596
2003	0	48	6,463

BPS Kabupaten Kendal

Sumber data : Puskesmas Kecamatan Singorojo

Catatan :

Tabel : 8.1

**LUAS PANEN DAN PRODUKSI PADI SAWAH DAN PADI GOGO
KECAMATAN SINGOROJO**

TAHUN : 2005

DESA	PADI SAWAH		PADI GOGO	
	LUAS	PRODUKSI	LUAS	PRODUKSI
	(Ha)	(Ton)	(Ha)	(Ton)
(1)	(2)	(3)	(4)	(5)
01. Cening	231.70	1,135.30	14.30	27.17
02. Sukodadi	129.60	583.29	23.75	45.13
03. Kaliputih	520.92	2,344.14	6.90	13.11
04. Getas	331.50	1,524.00	4.00	8.40
05. Banyurlingin	70.51	301.00	5.61	10.66
06. Kedungsari	84.08	386.77	3.45	7.25
07. Ngareanak	0.00	0.00	20.40	38.80
08. Singorojo	284.30	1,279.35	10.36	21.76
09. Cacaban	33.50	140.70	51.50	97.85
10. Kalirejo	27.47	118.12	125.30	238.07
11. Merbuh	174.60	768.24	24.79	47.10
12. Trayu	83.50	375.75	10.53	18.95
13. Kertosari	281.40	1,153.70	17.80	33.82
14. Jerukgiling	89.60	403.20	1.33	2.53
JUMLAH 2005	2,342.68	10,513.56	320.02	610.60
2004	2,447.41	10,726.54	304.00	581.20
2003	1,914.02	8,874.43	281.67	639.12

BPS Kabupaten Kendal

Sumber data : KCD Kecamatan Singorojo

Catatan :

Tabel : 8.2

**LUAS PANEN DAN PRODUKSI PADI DAN JAGUNG
KECAMATAN SINGOROJO**

TAHUN : 2005

DESA	PADI		JAGUNG	
	LUAS (Ha)	PRODUKSI (Ton)	LUAS (Ha)	PRODUKSI (Ton)
(1)	(2)	(3)	(4)	(5)
01. Cening	246.00	1,162.47	152.00	623.20
02. Sukodadi	153.35	628.42	125.00	487.50
03. Kaliputih	527.82	2,357.25	324.00	1,231.20
04. Getas	335.50	1,532.40	214.00	877.40
05. Banyuringin	76.12	311.66	92.40	480.50
06. Kedungsari	87.53	394.02	106.00	445.20
07. Ngareanak	20.40	38.80	59.00	306.80
08. Singorojo	294.66	1,301.11	87.00	356.70
09. Cacaban	85.00	238.55	96.00	374.40
10. Kalirejo	152.77	356.19	145.00	565.50
11. Merbuh	199.39	815.34	139.00	597.70
12. Trayu	94.03	394.70	64.00	377.60
13. Kertosari	299.20	1,187.52	207.00	807.30
14. Jerukgiling	90.93	405.73	15.00	58.50
JUMLAH 2005	2,662.70	11,124.16	1,825.40	7,589.50
2004	2,751.41	11,307.74	1,785.00	7,129.60
2003	2,195.69	9,513.55	2,010.00	8,272.32

BPS Kabupaten Kendal

Sumber data : KCD Kecamatan Singorojo

Catatan :

Tabel : 8.3

**LUAS PANEN DAN PRODUKSI UBI KAYU DAN UBI JALAR
KECAMATAN SINGOROJO**

TAHUN : 2005

DESA	UBI KAYU		UBI JALAR	
	LUAS	PROD	LUAS	PROD
	(Ha)	(Ton)	(Ha)	(Ton)
(1)	(2)	(3)	(4)	(5)
01. Cening	3.00	45.60	0.00	0.00
02. Sukodadi	3.00	48.30	0.00	0.00
03. Kaliputih	3.50	54.60	0.00	0.00
04. Getas	2.30	35.88	0.90	13.14
05. Banyuringin	1.20	19.00	2.10	30.00
06. Kedungsari	6.60	106.30	0.50	7.30
07. Ngareanak	4.90	76.44	0.50	7.20
08. Singorojo	1.60	24.96	0.00	0.00
09. Cacaban	1.40	21.84	0.00	0.00
10. Kalirejo	3.80	61.20	0.60	8.70
11. Merbuh	2.20	34.32	2.40	35.00
12. Trayu	3.70	57.72	0.00	0.00
13. Kertosari	4.30	67.00	0.00	0.00
14. Jerukgiling	0.00	0.00	0.00	0.00
JUMLAH 2005	41.50	653.16	7.00	101.34
2004	35.00	544.58	7.00	101.34
2003	125.00	2,061.25	6.00	97.38

BPS Kabupaten Kendal

Sumber data : KCD Kecamatan Singorojo

Catatan :

Tabel : 8.4

PRODUKSI TANAMAN PERDAGANGAN
KECAMATAN SINGOROJO

TAHUN : 2005

TAHUN	KELAPA	AREN	KAPOK
(1)	(Butir) (2)	(Kw) (3)	(Kw) (4)
1998	142,150.00	21.50	302.60
1999	139,200.00	21.00	281.75
2000	185,750.00	20.00	200.29
2001	254,849.00	19.50	195.42
2002	267,953.00	23.40	190.50
2003	276,684.00	21.93	192.49
2004	280,770.00	21.15	191.10
2005	288.60	20.14	180.20

BPS Kabupaten Kendal

Sumber data : Petugas Perkebunan Singorojo

Catatan :

Tabel : 8.4 (lanjutan)

PRODUKSI TANAMAN PERDAGANGAN
KECAMATAN SINGOROJO

TAHUN : 2005

TAHUN	CENGKEH	KOPI	KEMUKUS
(1)	(Kw) (5)	(Kw) (6)	(Kw) (7)
1998	12.25	653.16	84.25
1999	15.60	1,304.50	78.50
2000	13.00	2,314.10	50.00
2001	33.20	3,463.70	44.20
2002	41.50	3,665.50	48.18
2003	40.90	3,726.45	53.30
2004	40.90	3,726.45	53.30
2005	42.60	4,161.50	49.40

BPS Kabupaten Kendal

Sumber data : Petugas Perkebunan Kecamatan Singorojo

Catatan :

Tabel : 8.5

**BANYAKNYA UNGGAS
KECAMATAN SINGOROJO**

TAHUN : 2005

DESA	AYAM	AYAM RAS	AYAM RAS
	KAMPUNG	PETELOR	PEDAGING
(1)	(2)	(3)	(4)
01. Cening	9,965	0	0
02. Sukodadi	1,416	0	0
03. Kaliputih	43,162	0	0
04. Getas	9,811	0	0
05. Banyurvingin	3,351	0	0
06. Kedungsari	1,643	101,204	0
07. Ngareanak	5,112	0	0
08. Singorojo	1,923	0	0
09. Cacaban	741	0	0
10. Kalirejo	3,668	0	0
11. Merbuh	7,139	0	4,500
12. Trayu	5,613	0	0
13. Kertosari	15,416	116,000	0
14. Jerukgiling	751	0	0
	JUMLAH 2005	217,204	4,500
	2004	208,900	3,100
	2003	96,000	5,200

BPS Kabupaten Kendal

Sumber data : Petugas Peternakan Kecamatan Singorojo
Catatan :

Tabel : 8.5 (lanjutan)

**BANYAKNYA UNGGAS
KECAMATAN SINGOROJO
TAHUN : 2005**

DESA	ITIK BEBEK	ITIK	BURUNG	ANGSA	
		MANILA	PUYUH		
(1)	(6)	(7)	(8)	(9)	
01. Cening	40	18	0	0	
02. Sukodadi	35	20	0	0	
03. Kaliputih	476	210	0	0	
04. Getas	240	60	0	0	
05. Banyuringin	0	55	300	0	
06. Kedungsari	120	19	0	0	
07. Ngareanak	125	26	0	15	
08. Singorojo	640	130	0	0	
09. Cacaban	0	0	0	0	
10. Kalirejo	0	41	0	0	
11. Merbuh	100	160	0	0	
12. Trayu	250	74	0	25	
13. Kertosari	954	350	0	0	
14. Jerukgiling	310	11	0	20	
	JUMLAH 2005	3,290	1,174	300	60
	2004	3,910	987	500	92
	2003	4,325	850	700	73

BPS Kabupaten Kendal

Sumber data : Petugas Peternakan Kecamatan Singorojo

Catatan :

Tabel : 8.6

**BANYAKNYA TELOR UNGGAS
KECAMATAN SINGOROJO**

TAHUN : 2005

DESA	AYAM	AYAM RAS	ITIK /
	RAS	BURAS	BEBEK
(1)	(Kg) (2)	(Kg) (3)	(Kg) (4)
01. Cening	0	2,490	481
02. Sukodadi	0	514	411
03. Kaliputih	0	8,603	5,712
04. Getas	0	204	2,880
05. Banyuringin	0	851	0
06. Kedungsari	648,000	467	1,560
07. Ngareanak	0	1,820	1,650
08. Singorojo	0	278	7,680
09. Cacaban	0	194	0
10. Kalirejo	0	650	0
11. Merbuh	0	1,925	1,300
12. Trayu	0	1,047	3,250
13. Kertosari	796,000	4,031	12,402
14. Jerukgiling	0	204	4,030
	JUMLAH 2005	1,444,000	23,278
	2004	0	21,750

BPS Kabupaten Kendal

Sumber data : Petugas Peternakan Kecamatan Singorojo

Catatan :

Tabel : 8.7

BANYAKNYA TERNAK
KECAMATAN SINGOROJO

TAHUN : 2005

DESA	SAPI		KERBAU	KUDA
	BIASA	PERAH		
(1)	(2)	(3)	(4)	(5)
01. Cening	253	0	11	0
02. Sukodadi	58	0	58	0
03. Kaliputih	156	0	74	0
04. Getas	117	0	79	0
05. Banyuringin	98	0	26	0
06. Kedungsari	102	0	27	4
07. Ngareanak	49	2	0	0
08. Singorojo	37	0	59	0
09. Cacaban	21	0	17	0
10. Kalirejo	76	0	31	0
11. Merbuh	49	0	81	4
12. Trayu	42	0	20	0
13. Kertosari	40	0	469	0
14. Jerukgiling	2	0	21	0
JUMLAH 2005	1,100	2	973	8
2004	1,016	2	967	8
2003	941	2	872	8

BPS Kabupaten Kendal

Sumber data : Petugas Peternakan Kecamatan Singorojo

Catatan :

Tabel : 8.7 (lanjutan)

**BANYAKNYA TERNAK
KECAMATAN SINGOROJO
TAHUN : 2005**

DESA	KAMBING	DOMBA	BABI
(1)	(6)	(7)	(8)
01. Cening	901	102	0
02. Sukodadi	298	0	0
03. Kaliputih	1,214	0	0
04. Getas	961	24	0
05. Banyuringin	689	20	0
06. Kedungsari	129	0	0
07. Ngareanak	878	16	0
08. Singorojo	576	29	0
09. Cacaban	250	0	0
10. Kalirejo	264	0	0
11. Merbuh	472	19	0
12. Trayu	536	42	0
13. Kertosari	690	24	40
14. Jerukgiling	34	0	0
JUMLAH 2005	7,892	276	40
2004	7,499	138	72
2003	6,800	129	115

BPS Kabupaten Kendal

Sumber data : Petugas Peternakan Kecamatan Singorojo
Catatan :

Tabel : 9.1

**BANYAKNYA SARANA ANGKUTAN DARAT
KENDARAAN BERMOTOR
KECAMATAN SINGOROJO
TAHUN : 2005**

DESA	MOBIL PENUMPANG UMUM	BUS	TRUK	MOBIL PRIBADI/ DINAS	SEPEDA MOTOR
(1)	(2)	(3)	(4)	(5)	(6)
01. Cening	0	0	0	1	11
02. Sukodadi	0	0	0	1	14
03. Kaliputih	2	0	1	5	33
04. Getas	5	0	3	9	62
05. Banyuringin	3	0	1	10	44
06. Kedungsari	6	2	3	7	39
07. Ngareanak	6	0	0	13	79
08. Singorojo	3	0	0	3	76
09. Cacaban	0	0	0	2	28
10. Kalirejo	2	0	0	4	49
11. Merbuh	12	0	9	27	139
12. Trayu	6	0	1	14	79
13. Kertosari	9	0	10	18	112
14. Jerukgiling	0	0	1	4	14
JUMLAH 2005	54	2	29	118	779
2004	46	2	28	111	752
2003	39	2	26	108	717

BPS Kabupaten Kendal

Sumber data : Statistik Kecamatan Singorojo

Catatan :

Tabel : 9.2

**BANYAKNYA SARANA ANGKUTAN DARAT
KENDARAAN TAK BERMOTOR
KECAMATAN SINGOROJO
TAHUN : 2005**

DESA	DOKAR	GEROBAK	GEROBAK	BECAK	SEPEDA	
		DORONG	HEWAN			
(1)	(2)	(3)	(4)	(5)	(6)	
01. Cening	0	0	0	0	0	
02. Sukodadi	0	0	0	0	59	
03. Kaliputih	0	0	0	0	69	
04. Getas	0	0	0	0	59	
05. Banyuringin	0	0	0	0	38	
06. Kedungsari	4	0	0	1	48	
07. Ngareanak	0	0	0	0	107	
08. Singorojo	0	0	0	0	19	
09. Cacaban	0	0	0	0	26	
10. Kalirejo	0	0	0	0	99	
11. Merbuh	4	0	0	1	218	
12. Trayu	0	0	0	0	58	
13. Kertosari	0	0	0	0	172	
14. Jerukgiling	0	0	0	0	9	
JUMLAH 2005		8	0	0	2	981
2004		8	0	0	2	969
2003		8	0	0	2	946

BPS Kabupaten Kendal

Sumber data : Statistik Kecamatan Singorojo

Catatan :

Tabel : 9.3

JENIS PERMUKAAN, KONDISI, DAN KELAS JALAN
KECAMATAN SINGOROJO

TAHUN : 2005

KEADAAN	PANJANG JALAN		
	2003	2004	2005
	(Km)	(Km)	(Km)
(1)	(2)	(3)	(4)
I. Jenis Permukaan			
a. Aspal	102.50	111.66	114.58
b. Kerikil	38.78	44.19	47.20
c. Tanah	28.75	29.23	24.30
d. Lainnya	2.50	3.61	3.61
Jumlah	172.53	188.69	189.69
II. Kondisi Jalan			
a. Baik	118.40	134.60	132.63
b. Sedang	15.28	16.36	17.36
c. Rusak	24.35	25.83	26.80
d. Rusak Berat	14.50	11.90	12.90
Jumlah	172.53	188.69	189.69
III. Kelas Jalan			
a. Kelas I	0.00	0.00	0.00
b. Kelas II	0.00	0.00	0.00
c. Kelas III	0.00	10.80	10.80
d. Kelas IIIA	18.00	7.20	8.20
e. Kelas IV	33.30	33.30	33.30
f. Kelas V	29.40	43.50	43.50
g. Lainnya	91.83	93.89	93.89
Jumlah	172.53	188.69	189.69

BPS Kabupaten Kendal

Sumber data : Kantor Kecamatan Singorojo

Catatan :

Tabel : 9.4

**BANYAKNYA JEMBATAN DESA
KECAMATAN SINGOROJO**

TAHUN : 2005

DESA	JEMBATAN			
	BESI	BETON	KAYU	BAMBU
(1)	(2)	(3)	(4)	(5)
01. Cening	1	2	0	0
02. Sukodadi	0	0	1	0
03. Kaliputih	2	1	1	0
04. Getas	0	0	1	0
05. Banyuringin	0	2	0	0
06. Kedungsari	0	1	0	0
07. Ngareanak	2	0	0	0
08. Singorojo	1	1	0	0
09. Cacaban	0	0	0	0
10. Kalirejo	0	0	0	0
11. Merbuh	0	1	0	0
12. Trayu	0	0	0	0
13. Kertosari	0	0	0	0
14. Jerukgiling	1	0	0	0
JUMLAH 2005	7	8	3	0
2004	3	7	5	0
2003	0	10	4	0

BPS Kabupaten Kendal

Sumber data : Kantor Kecamatan Singorojo

Catatan :

Tabel : 10.1

**BANYAKNYA TELEVISI, RADIO, LISTRIK PLN, DAN TELEPHON
KECAMATAN SINGOROJO**

TAHUN : 2005

DESA	TV	RADIO	LISTRIK PLN	TELEPHON
(1)	(2)	(3)	(4)	(5)
01. Cening	72	59	512	0
02. Sukodadi	74	23	303	0
03. Kaliputih	561	218	752	0
04. Getas	781	490	1,098	0
05. Banyurngin	402	126	603	0
06. Kedungsari	412	146	564	20
07. Ngareanak	472	91	476	17
08. Singorojo	209	52	807	0
09. Cacaban	96	41	109	0
10. Kalirejo	378	53	466	0
11. Merbuh	781	531	669	13
12. Trayu	371	59	459	14
13. Kertosari	1,013	78	1,688	15
14. Jerukgiling	88	29	119	0
JUMLAH 2005	5,710	1,996	8,625	79
2004	4,399	2,013	6,306	79
2003	4,295	2,147	6,246	77

BPS Kabupaten Kendal

Sumber data : Statistik Kecamatan Singorojo

Catatan :

Tabel : 11.1

**BANYAKNYA LAPANGAN OLARAHRAJA
KECAMATAN SINGOROJO**

TAHUN : 2005

DESA	SEPAK BOLA	VOLLEY	BULU TANGKIS	TENIS
(1)	(2)	(3)	(4)	(5)
01. Cening	0	1	1	0
02. Sukodadi	0	1	1	0
03. Kaliputih	1	2	1	0
04. Getas	1	3	1	0
05. Banyurtngin	1	3	1	0
06. Kedungsari	1	2	1	0
07. Ngareanak	1	2	2	1
08. Singorojo	1	2	1	0
09. Cacaban	0	1	1	0
10. Kalfirejo	1	2	2	0
11. Merbuh	1	3	2	0
12. Trayu	1	3	1	1
13. Kertosari	0	3	2	0
14. Jerukgiling	0	1	0	0
JUMLAH 2005	9	29	17	2
2004	9	29	17	2
2003	9	29	13	2

BPS Kabupaten Kendal

Sumber data : Kantor Kecamatan Singorojo

Catatan :

Tabel : 12.1

**BANYAKNYA SURAT PEMBERITAHUAN PAJAK TERDAFTAR
KECAMATAN SINGOROJO
TAHUN : 2005**

DESA	BANYAKNYA SURAT PEMBERITAHUAN PAJAK TERDAFTAR
(1)	(2)
01. Cenjing	2,236
02. Sukodadi	1,133
03. Kaliputih	4,121
04. Getas	5,922
05. Banyuringin	2,698
06. Kedungsari	1,215
07. Ngareanak	1,113
08. Singorojo	4,392
09. Cacaban	499
10. Kalirejo	1,639
11. Merbuh	2,573
12. Trayu	1,403
13. Kertosari	4,926
14. Jerukgiling	512
<hr/>	
JUMLAH 2005	34,382
2004	28,682
2003	28,682

BPS Kabupaten Kendal

Sumber data : Kantor Kecamatan Singorojo.

Catatan :

Tabel : 12.2

**PEMASUKAN PAJAK BUMI DAN BANGUNAN
KECAMATAN SINGOROJO**

TAHUN : 2005

DESA	TARGET (000)	PEMASUKAN PBB (000)	PROSENTASE
(1)	(2)	(3)	(4)
01. Cening	27,374.95	3,200.00	11.69
02. Sukodadi	24,678.22	3,376.00	13.68
03. Kaliputih	66,459.43	10,919.00	16.43
04. Getas	66,047.37	21,774.60	32.97
05. Banyuringin	34,602.87	15,500.00	44.79
06. Kedungsari	19,525.87	4,912.00	25.16
07. Ngareanak	10,385.64	10,572.72	101.80
08. Singorojo	28,811.68	8,820.00	30.61
09. Cacaban	5,006.58	5,747.77	114.80
10. Kafirejo	18,760.90	18,760.90	100.00
11. Merbuh	37,929.49	14,432.00	38.05
12. Trayu	10,284.13	6,350.00	61.75
13. Kertosari	70,421.67	70,421.67	100.00
14. Jerukgiling	6,720.43	6,851.87	101.96
	Jumlah 2005	427,009.23	201,638.53
	2004	374,428.00	253,643.00
	2003	253,643.00	47.22
			67.74

BPS Kabupaten Kendal

Sumber data : Kantor Kecamatan . Kecamatan Singorojo
Catatan :

Tabel : 12.3

PRODUKSI SUSU SAPI
KECAMATAN SINGOROJO
TAHUN : 2005

DESA	SUSU SAPI (Liter)
(1)	(2)
01. Cening	0
02. Sukodadi	0
03. Kaliputih	0
04. Getas	0
05. Banyuringin	0
06. Kedungsari	0
07. Ngareanak	11,416
08. Singorojo	0
09. Cacaban	0
10. Kalirejo	0
11. Merbuh	0
12. Trayu	0
13. Kertosari	0
14. Jerukgiling	0
JUMLAH 2005	11,416
2004	10,650
2003	10,650

BPS Kabupaten Kendal

Sumber data : Petugas Peternakan Kecamatan Singorojo

Catatan :