

KECAMATAN LEBONG SELATAN DALAM ANGKA

Lebong Selatan District in Figures
Volume 17

2024

Photo : Danau Tes, Lebong Selatan



BADAN PUSAT STATISTIK
KABUPATEN LEBONG
BPS-STATISTICS LEBONG REGENCY

KECAMATAN LEBONG SELATAN DALAM ANGKA

**Lebong Selatan District in Figures
Volume 17**

2024



**BADAN PUSAT STATISTIK
KABUPATEN LEBONG
BPS-STATISTICS LEBONG REGENCY**

KECAMATAN LEBONG SELATAN DALAM ANGKA
Lebong Selatan District in Figures
2024

Volume 17, 2024

Katalog /*Catalogue*: 1102001.1707020

ISSN: ...

Nomor Publikasi/*Publication Number*: 17070.24016

Ukuran Buku/*Book Size*: 14,8 cm x 21 cm

Jumlah Halaman/*Number of Pages* : xxviii + 98 hal/*pages*

Penyusun Naskah/*Manuscript Drafter*:

BPS Kabupaten Lebong

BPS-Statistics Lebong Regency

Penyunting/*Editor*:

BPS Kabupaten Lebong

BPS-Statistics Lebong Regency

Pembuat Kover/*Cover Designer*:

BPS Kabupaten Lebong

BPS-Statistics Lebong Regency

Penerbit/*Publisher*

©BPS Kabupaten Lebong/*BPS-Statistics Lebong Regency*

Sumber Ilustrasi/*Illustration Source*:

Dilarang mereproduksi dan/atau menggandakan sebagian atau seluruh isi buku ini untuk tujuan komersial tanpa izin tertulis dari Badan Pusat Statistik Kabupaten Lebong.
It is prohibited to reproduce and/or duplicate part or all of this book for commercial purpose without permission from BPS-Statistics Lebong Regency.

TIM PENYUSUN/COMPILERS
KECAMATAN LEBONG SELATAN DALAM ANGKA
Lebong Selatan District in Figures
2024

Volume 17, 2024

Pengarah/Director

Yuniarto

Penanggung Jawab/Persons in Charge

Yuniarto

Penyunting/Editors

Iwan Syaputra

Pengolah Data dan Penulis Naskah/Data Processor and Writers

Yulia Mahmudah

Penata Letak/Layout Designers

Yulia Mahmudah

Penerjemah/Translators

Yulia Mahmudah

KONTRIBUTOR DATA/DATA CONTRIBUTORS

1. Kementerian Agama/*Ministry of Religious Affair*
2. Kementerian Pendidikan dan Kebudayaan/*Ministry of Education and Culture*
3. Badan Meteorologi Klimatologi dan Geofisika/*Meteorological, Climatology, and Geophysical Agency*
4. Badan Pusat Statistik/*BPS-Statistics Indonesia*
5. Dinas Kependudukan dan Pencatatan Sipil Kabupaten Lebong/*Department of Population and Civil Registration of Lebong Regency*
6. Kantor Kecamatan Lebong Selatan/*Lebong Selatan District Office*

<https://lebongkab.bps.go.id>

PETA WILAYAH KECAMATAN LEBONG SELATAN
MAP OF LEBONG SELATAN DISTRICT



- SUKA SARI
- KUTAI DONOK
- MANGKURAJO
- TES
- TABA ANYAR
- TURAN TIGING
- MUBAI
- TURAN LALANG
- TIK JENIAK
- MANAI BLAU



KEPALA BPS KABUPATEN LEBONG
HEAD OF BPS-STATISTICS LEBONG REGENCY



YUNIARTO

KATA PENGANTAR

Puji dan syukur kami panjatkan pada Allah SWT atas terbitnya Publikasi Kecamatan Lebong Selatan Dalam Angka Tahun 2024 ini. Data yang ditampilkan dalam publikasi ini berasal dari dinas/instansi terkait di Kabupaten Lebong serta hasil survei statistik rutin Kecamatan Lebong Selatan.

Kepada seluruh pihak yang telah memberikan kontribusinya dalam mewujudkan publikasi ini disampaikan penghargaan yang setinggi-tingginya. Demikian pula kepada dinas/instansi pemerintah yang telah memberikan dukungan data bagi penyusunan publikasi ini diucapkan terima kasih. Semoga kerjasama yang telah terjalin selama ini dapat terus berlanjut serta dapat ditingkatkan di masa-masa mendatang.

Terakhir, disadari bahwa data dan informasi yang disajikan dalam publikasi ini masih memerlukan penyempurnaan. Oleh karena itu, setiap masukan yang bersifat konstruktif sangat dihargai demi penyempurnaan isi publikasi ini selanjutnya.

Akhirnya, semoga publikasi ini bermanfaat bagi semua pihak yang memerlukannya.

Lebong, September 2024
Kepala BPS
Kabupaten Lebong



YUNIARTO

PREFACE

Praise and gratitude we pray to Allah SWT for the publication Lebong Selatan District in Figures 2024. The data presented in this publication comes from the relevant office/agencies in Lebong Regency as well as the results of routine statistical surveys in Lebong Selatan District.

To all parties who have contributed to the realization of this publication, conveyed the highest appreciation. Likewise, the government agencies who have provided data support for the preparation of this publication are grateful. Hopefully the cooperation that has been established so far can continue and can be improved in the future.

Finally, it is realized that the data and information presented in this publication still need improvement. Therefore, any constructive inputs is highly appreciated for the futher improvement of the contents og this publication.

Finally, I hope this publication is usefull for all parties who need it.

*Lebong , September 2024
Head of BPS-Statistics Lebong Regency*



YUNIARTO

DAFTAR ISI/CONTENTS
KECAMATAN LEBONG SELATAN DALAM ANGKA
Lebong Selatan District in Figures
2024
 Volume 17, 2024

	Halaman <i>Page</i>
Kata Pengantar	xi
Preface	xii
Daftar Isi/ Contents	xiii
Daftar Tabel/ List of Tables	xv
Daftar Gambar/ List of Figures	xxi
Penjelasan Umum/ Explanatory Notes	xxiii
Daftar Singkatan/ List of Abbreviation	xxv
1. GEOGRAFI/ <i>GEOGRAPHY</i>	1
2. Pemerintahan/ <i>Government</i>	11
3. Penduduk/ <i>Population</i>	21
4. Sosial dan Kesejahteraan Rakyat/ <i>Social and Welfare</i>	31
5. Pertanian/ <i>Agriculture</i>	59
6. Pariwisata, Transportasi, dan Komunikasi/ <i>Tourism, Transportation, and Communication</i>	75
7. Perbankan, Koperasi, dan Perdagangan/ <i>Banking, Cooperative, and Trade</i> 87	87
Daftar Pustaka/ Bibliography	97

DAFTAR TABEL/LIST OF TABLES

Tabel Table		Halaman Page
1.	GEOGRAFI/GEOGRAPHY	
1.1	Luas Daerah Menurut Kecamatan di Kabupaten Lebong, 2023 <i>Total Area by District in Lebong Regency, 2023</i>	8
1.2	Jarak ke Ibukota Kecamatan dan Ibukota Kabupaten/Kota Menurut Desa/Kelurahan di Kecamatan Lebong Selatan (km), 2023 <i>Distance to the District Capital and Regency/Municipal Capital by Villages/Kelurahan in Lebong Selatan District (km), 2023</i>	9
2.	PEMERINTAHAN/GOVERNMENT	
2.1	WILAYAH ADMINISTRATIF ADMINISTRATIVE AREA	
2.1.1	Jumlah Dusun Rukun Warga (RW) dan Rukun Tetangga (RT) Menurut Desa/Kelurahan di Kecamatan Lebong Selatan, 2023 <i>Number of Dusun, Rukun Warga and Rukun Tetangga by Villages/ Kelurahan in Lebong Selatan District, 2023</i>	17
2.2	SUMBER DAYA MANUSIA HUMAN RESOURCES	
2.2.1	Jumlah Tenaga Kerja/Pegawai Kantor Kecamatan Lebong Selatan, 2023 <i>Number of Workers/Employees of Lebong Selatan District Office, 2023</i>	18
2.2.2	Jumlah Tenaga Kerja/Pegawai Kantor Kecamatan Berdasarkan Tingkat Pendidikan di Kecamatan Lebong Selatan, 2023 <i>Number of District Office Workers/Employees by Educational Level in Lebong Selatan District, 2023</i>	19
3.	PENDUDUK/POPULATION	
3.1	Penduduk, Distribusi Persentase Penduduk, Kepadatan Penduduk, Rasio Jenis Kelamin Penduduk Menurut Desa/ Kelurahan di Kecamatan Lebong Selatan, 2023	

Tabel Table	Halaman Page
3.2	<p><i>Population, Percentage Distribution of Population, Population Density, and Population Sex Ratio by Villages/Kelurahan in Lebong Selatan District, 2023</i> 28</p> <p>Jumlah Penduduk Menurut Kelompok Umur dan Jenis Kelamin di Kecamatan Lebong Selatan, 2023 <i>Population by Age Groups and Sex in Lebong Selatan District, 2023</i> ... 30</p>
4.	SOSIAL DAN KESEJAHTERAAN RAKYAT/SOCIAL AND WELFARE
4.1	PENDIDIKAN EDUCATION
4.1.1	<p>Banyaknya Desa¹/Kelurahan yang Memiliki Fasilitas Sekolah Menurut Tingkat Pendidikan di Kecamatan Lebong Selatan , 2021–2023 <i>Number of Villages¹/Kelurahan Having Educational Facilities by Educational Level in Lebong Selatan District, 2021–2023</i> 38</p>
4.1.2	<p>Jumlah Sekolah Menurut Tingkat Pendidikan di Kecamatan Lebong Selatan, 2023/2024 <i>Number umber of Schools by Educational Level in Lebong Selatan District, 2023/2024</i>..... 39</p>
4.1.3	<p>Jumlah Guru Menurut Tingkat Pendidikan di Kecamatan Lebong Selatan, 2023/2024 <i>Number of Teachers by Educational Level in Lebong Selatan District, 2023/2024</i>..... 40</p>
4.1.4	<p>Jumlah Murid Menurut Tingkat Pendidikan di Kecamatan Lebong Selatan, 2023/2024 <i>Number of Pupils by Educational Level in Lebong Selatan District, 2023/2024</i> 41</p>
4.2	KESEHATAN HEALTH
4.2.1	<p>Banyaknya Desa¹/Kelurahan yang Memiliki Sarana Kesehatan Menurut Jenis Sarana Kesehatan di Kecamatan Lebong Selatan, 2021–2023 <i>Number of Villages¹/Kelurahan Health Facilities by Type of Health Facilities in Lebong Selatan District, 2021–2023</i> 42</p>

Tabel Table	Halaman Page	
4.2.2	Banyaknya Warga Penderita Kekurangan Gizi Menurut Desa/Kelurahan di Kecamatan Lebong Selatan, 2023 <i>Number of People with Malnutrition by Villages/Kelurahan in Lebong Selatan District, 2023</i>	43
4.3	PERUMAHAN DAN LINGKUNGAN HOUSING AND ENVIRONMENT	
4.3.1	Banyaknya Desa ¹ /Kelurahan Menurut Sumber Air Minum Sebagian Besar Keluarga di Kecamatan Lebong Selatan, 2021–2023 <i>Number of Villages¹/Kelurahan by Drinking Water Source of Majority Family in Lebong Selatan District, 2021–2023.....</i>	44
4.3.2	Banyaknya Keluarga Menurut Desa/Kelurahan dan Jenis Pengguna Listrik di Kecamatan Lebong Selatan, 2023 <i>Number of Family by Villages/Kelurahan and Type of Electricity Consumer in Lebong Selatan District, 2023.....</i>	45
4.3.3	Banyaknya Desa ¹ /Kelurahan Menurut Sumber Penerangan Jalan Utama Desa/Kelurahan di Kecamatan Lebong Selatan, 2021–2023 <i>Number of Villages¹/Kelurahan by Source of Villages/Kelurahan's Main Street Illumination in Lebong Selatan District, 2021–2023.....</i>	46
4.3.4	Banyaknya Desa ¹ /Kelurahan Menurut Penggunaan Fasilitas Tempat Buang Air Besar Sebagian Besar Keluarga di Kecamatan Lebong Selatan, 2021–2023 <i>Number of Villages¹/Kelurahan by Toilet Facility Used by Majority Family in Lebong Selatan District, 2021–2023.....</i>	47
4.3.5	Banyaknya Desa/Kelurahan Menurut Jenis Bahan Bakar untuk Memasak yang Digunakan Sebagian Besar Keluarga di Kecamatan Lebong Selatan, 2023 <i>Number of Villages/Kelurahan by Type of Cooking Fuel Used by Majority Family in Lebong Selatan District, 2023.....</i>	48
4.4	AGAMA DAN SOSIAL LAINNYA RELIGION AND OTHER SOCIAL AFFAIRS	
4.4.1	Jumlah Tempat Peribadatan Menurut Desa/ Kelurahan di Kecamatan Lebong Selatan, 2023 <i>Number of Worship Places by Villages/Kelurahan in Lebong Selatan District, 2023.....</i>	49

Tabel Table	Halaman Page
4.4.2	50
Banyaknya Kejadian Bencana Alam Menurut Desa/Kelurahan dan Jenis Bencana Alam di Kecamatan Lebong Selatan, 2023 <i>Number of Natural Disaster Events by Villages/Kelurahan and Type of Natural Disaster in Lebong Selatan District, 2023</i>	
4.4.3	53
Banyaknya Korban Jiwa Akibat Bencana Alam Menurut Desa/Kelurahan dan Jenis Bencana Alam di Kecamatan Lebong Selatan, 2023 <i>Number of Fatalities Due to Natural Disasters by Villages/Kelurahan and Type of Natural Disaster in Lebong Selatan District, 2023</i>	
4.4.4	56
Keberadaan Fasilitas/Upaya Antisipasi/Mitigasi Bencana Alam Menurut Desa/Kelurahan di Kecamatan Lebong Selatan, 2023 <i>Existence of Facilities/Efforts for Anticipation/Mitigation of Natural Disasters by Villages/Kelurahan by Villages/Kelurahan in Lebong Selatan District, 2023</i>	
4.4.5	58
Banyaknya Desa/Kelurahan yang Memiliki Kelompok Kegiatan Olahraga Menurut Jenis Olahraga dan Ketersediaan Fasilitas/Lapangan Olahraga di Kecamatan Lebong Selatan, 2023 <i>Number of Villages/Kelurahan Having Sport Activities Groups by Type of Sport and Availability of Sport Facilities/Fields in Lebong Selatan District, 2023</i>	
5.	PERTANIAN/AGRICULTURE
5.1	65
Luas Panen Tanaman Sayuran dan Buah-buahan Semusim Menurut Jenis Tanaman di Kecamatan Lebong Selatan (ha), 2020–2023 <i>Harvested Area of Seasonal Vegetables and Fruits by Kind of Plant in Lebong Selatan District (ha), 2020–2023</i>	
5.2	66
Produksi Tanaman Sayuran dan Buah-buahan Semusim Menurut Jenis Tanaman di Kecamatan Lebong Selatan (kuintal), 2020–2023 <i>Production of Seasonal Vegetables and Fruits by Kind of Plant in Lebong Selatan District (quintal), 2020–2023</i>	
5.3	67
Luas Areal Tanaman Perkebunan Menurut Jenis Tanaman di Kecamatan Lebong Selatan (ha), 2022 dan 2023 <i>Planted Area of Estate Crops by Kind of Plant in Lebong Selatan District (ha), 2022 and 2023</i>	

Tabel Table		Halaman Page
5.4	Produksi Tanaman Perkebunan Menurut Jenis Tanaman di Kecamatan Lebong Selatan (ton), 2022 dan 2023 <i>Production of Estate Crops by Kind of Plant in Lebong Selatan District (ton), 2022 and 2023</i>	68
5.5	Luas Panen Tanaman Biofarmaka Menurut Jenis Tanaman di Kecamatan Lebong Selatan (m ²), 2020–2023 <i>Harvested Area of Medicinal Plants by Kind of Plant in Lebong Selatan District (m²), 2020–2023</i>	69
5.6	Produksi Tanaman Biofarmaka Menurut Jenis Tanaman di Kecamatan Lebong Selatan (kg), 2020–2023 <i>Production of Medicinal Plants by Kind of Plant in Lebong Selatan District (kg), 2020–2023</i>	70
5.7	Luas Panen Tanaman Hias Menurut Jenis Tanaman di Kecamatan Lebong Selatan (m ²), 2020–2023 <i>Harvested Area of Ornamental Plants by Kind of Plant in Lebong Selatan District (m²), 2020–2023</i>	71
5.8	Produksi Tanaman Hias Menurut Jenis Tanaman di Kecamatan Lebong Selatan (tangkai), 2020–2023 <i>Production of Ornamental Plants by Kind of Plant n Lebong Selatan District (stalks), 2020–2023</i>	72
5.9	Produksi Buah-Buahan dan Sayuran Tahunan Menurut Jenis Tanaman di Kecamatan Lebong Selatan (kuintal), 2020–2023 <i>Production of Annual Fruits and Vegetables by Kind of Plant in Lebong Selatan District (quintal), 2020–2023</i>	73
6.	PARIWISATA, TRANSPORTASI, DAN KOMUNIKASI/TOURISM, TRANSPORTATION, AND COMMUNICATION	
6.1	PARIWISATA TOURISM	
6.1.1	Jumlah Sarana Akomodasi Menurut Desa/Kelurahan dan Jenis Akomodasi di Kecamatan Lebong Selatan, 2022	

Tabel Table	Halaman Page
<i>Number of Accomodation Facilities by Villages/Kelurahan and Type of Accomodation in Lebong Selatan District, 2022</i>	80
6.2 TRANSPORTASI TRANSPORTATION	
6.2.1 Prasarana dan Sarana Transportasi Antardesa/Kelurahan Menurut Desa/Kelurahan di Kecamatan Lebong Selatan, 2021 <i>Inter-Villages/Kelurahan Transportation Infrastructure and Facilities by Villages/Kelurahan in Lebong Selatan District, 2021</i>	81
6.3 KOMUNIKASI COMMUNICATION	
6.3.1 Keberadaan Kantor Pos/Pos Pembantu/Rumah Pos, Pos Keliling, dan Perusahaan/Agen Jasa Ekspedisi Swasta Menurut Desa/Kelurahan di Kecamatan Lebong Selatan, 2021 <i>Number of Post Office/Subsidiary of Post Office, Mobile Portal Service, Private Expedition Service Company by Villages/Kelurahan in Lebong Selatan District, 2021</i>	83
6.3.2 Jumlah Menara Telepon seluler dan Operator Layanan Komunikasi Telepon Seluler Menurut Desa/ Kelurahan di Kecamatan Lebong Selatan, 2021 <i>Number of Base Transceiver Station (BTS) and Cellular Phone Communication Service Operators by Villages/Kelurahan in Lebong Selatan District, 2021</i>	84
6.3.3 Kekuatan Sinyal Telepon Seluler dan Jenis Sinyal Internet Telepon Seluler Menurut Desa/Kelurahan di Kecamatan Lebong Selatan, 2021 <i>The Strenght of Celular Phone Signal by Villages/Kelurahan in Lebong Selatan District, 2021</i>	85
7. PERBANKAN, KOPERASI, DAN PERDAGANGAN/BANKING, COOPERATIVE, AND TRADE	
7.1 Banyaknya Sarana Lembaga Keuangan Bank Menurut Desa/ Kelurahan dan Jenis Bank di Kecamatan Lebong Selatan, 2021 <i>Number of Bank by Villages/Kelurahan and Type of Bank in Lebong Selatan District, 2021</i>	92

Tabel Table		Halaman Page
7.2	Banyaknya Koperasi Aktif Menurut Menurut Desa/Kelurahan dan Jenis Koperasi di Kecamatan Lebong Selatan, 2021 <i>Number of Cooperative by Villages/Kelurahan and Type of Cooperative in Lebong Selatan District, 2021</i>	93
7.3	Banyaknya Sarana Perdagangan Menurut Desa/Kelurahan dan Jenis Sarana Perdagangan di Kecamatan Lebong Selatan, 2021 <i>Number of Trade Facilities by Villages/Kelurahan and Type of Trade Facilities in Lebong Selatan District, 2021</i>	95

<https://lebongkab.bps.go.id>

DAFTAR GAMBAR/LIST OF FIGURES

Gambar Figure		Halaman Page
1.1	Luas Daerah Menurut Kecamatan di Kabupaten Lebong (%), 2023 <i>Total Area by District in Lebong Regency (%), 2023</i>	6
1.2	Jarak ke Ibukota Kecamatan Menurut Desa/Kelurahan di Kecamatan Lebong Selatan (km), 2023 <i>Distance to the District Capital by Village/Kelurahan in Lebong Selatan District (km), 2023</i>	7
2.2	Jumlah Tenaga Kerja/Pegawai Kantor Kecamatan Berdasarkan Tingkat Pendidikan di Kecamatan Lebong Selatan, 2023 <i>Number of District Office Workers/Employees by Educational Level in Lebong Selatan District, 2023</i>	16
3.1	Distribusi Persentase Penduduk Menurut Desa/ Kelurahan di Kecamatan Lebong Selatan, 2023 <i>Percentage Distribution of Population by Villages/Kelurahan in Lebong Selatan District, 2023</i>	26
3.2	Jumlah Penduduk Menurut Kelompok Umur dan Jenis Kelamin di Kecamatan Lebong Selatan, 2023 <i>Population by Age Groups and Sex in Lebong Selatan District, 2023</i> ...	27
4.2	Jumlah Masjid Menurut Desa/Kelurahan di Kecamatan Lebong Selatan, 2023 <i>Number of Mosque by Villages/Kelurahan in Lebong Selatan District, 2023</i>	37
5.1	Luas Areal Tanaman Perkebunan Menurut Jenis Tanaman di Kecamatan Lebong Selatan (ha), 2023 <i>Planted Area of Estate Crops by Kind of Plant in Lebong Selatan District (ha), 2023</i>	64

PENJELASAN UMUM/EXPLANATORY NOTES

Tanda-tanda, satuan-satuan, dan lain-lainnya yang digunakan dalam publikasi ini adalah sebagai berikut:

Symbols, measurement units, and acronyms which are used in this publication, are as follows:

1. TANDA-TANDA/SYMBOLS

Data tidak tersedia/ <i>Data not available</i>	: ...
Tidak ada atau nol / <i>Null or zero</i>	: -
Data dapat diabaikan/ <i>Data negligible</i>	: ~0
Tanda decimal/ <i>Decimal point</i>	: ,
Data tidak dapat ditampilkan/ <i>Not applicable</i>	: NA
Angka estimasi/ <i>Estimated figures</i>	: e
Angka diperbaiki/ <i>Revised figures</i>	: r
Angka sementara/ <i>Preliminary figures</i>	: *
Angka sangat sementara/ <i>Very preliminary figures</i>	: **
Angka sangat sangat sementara/ <i>Very very preliminary figures</i>	: ***

2. SATUAN/UNITS

barel/ <i>barrel</i>	: 158,99 liter/ <i>litres</i> = 1/6,2898 m ³
hektare (ha)/ <i>hectare (ha)</i>	: 10.000 m ²
kilometer (km)/ <i>kilometres (km)</i>	: 1.000 meter/ <i>meters (m)</i>
knot/ <i>knot</i>	: 1,8523 km/jam (<i>km/hour</i>)
kuintal/ <i>quintal</i>	: 100 kg
KWh	: 1.000 Watt hour
MWh	: 1.000 KWh
liter (untuk beras)/ <i>litre (for rice)</i>	: 0,80 kg
MMSCF	: 1/35,3 m ³
metrik ton (m.ton)/ <i>metric ton (m. ton)</i>	: 0,98421 long ton = 1.000 kg
ons/ <i>ounce</i>	: 28,31 gram/ <i>grams</i>
ton	: 1.000 kg

Satuan lain: buah, dus, butir, helai/lembar, kaleng, batang, pulsa, ton kilometer (ton-km), jam, menit, persen (%).

Other units: unit, pack, pieces, sheet, tin, pulse, ton-kilometres(ton-km), hour, minute, percent (%).

Perbedaan angka di belakang koma disebabkan oleh pembulatan angka.

The difference in decimal numbers is caused by rounding.

DAFTAR SINGKATAN/LIST OF ABBREVIATION

SI	: Stasiun Iklim/ <i>Climate Station</i>
SMPK	: Stasiun Meterologi Pertanian Khusus/ <i>Special Agricultural Meteorological Station</i>
t.t	: Tempat tidur/ <i>Bed</i>
BCG	: Bacillus Calmette Guerin
DPT	: Difteri, Pertusis, Tetanus/ <i>Diphtheria, Tetanus, and Pertussis</i>
TT	: Tetanus Toxoid
IOT	: Industri Obat Tradisional/ <i>Traditional Medicine Industry</i>
IKOT	: Industri Kecil Obat Tradisional/ <i>Traditional Medicine Small Industry</i>
Alkes	: Alat kesehatan/ <i>Health Kits</i>
PKRT	: Perbekalan Kesehatan Rumah tangga/ <i>Household Health Logistics</i>
Kompl	: Komplemen/ <i>Complement</i>
IRTP	: Industri Pangan Produksi Rumah Tangga/ <i>Foods Home Industry</i>
PBF	: Pedagang Besar Farmasi/ <i>Pharmacy Whole-seller</i>
GFK	: Gudang Farmasi Kab/Kota/Regency/ <i>Municipality Pharmacy Warehouse</i>
RB	: Rumah Bersalin/ <i>Delivery House</i>
Pustu	: Puskesmas pembantu/ <i>Auxiliary Public Health Center</i>
BP	: Balai Pengobatan/ <i>Polyclinic</i>
TPS	: Tempat Pembuangan Sampah Sementara / <i>landfill</i>
Jamkesmas	: Jaminan kesehatan masyarakat miskin/ <i>Poor public health insurance</i>
PJKMU	: Program Jaminan Kesehatan Masyarakat Umum/ <i>General Public Health Insurance Program</i>
SIUP	: Surat Ijin Usaha Perdagangan/ <i>Trading Permission Letter</i>
TDP	: Tanda Daftar Perusahaan/ <i>Company Registration Identity</i>
API	: Angka Pengenal Importir/ <i>Importer's Identity Number</i>

I

Geografi

geography

Luas Wilayah
Kecamatan
Lebong Selatan

211,69 km²

Wilayah kecamatan Lebong Selatan
terluas ketiga setelah Kecamatan
Pinang Belapis dan Topos

PENJELASAN TEKNIS

1. Topografi adalah keadaan muka bumi pada suatu kawasan atau daerah.
2. Dataran adalah bagian atau sisi bidang tanah yang tampak datar, rata, dan membentang.
3. Lereng adalah suatu permukaan tanah yang miring dan membentuk sudut tertentu terhadap suatu bidang horizontal dan tidak terlindungi.
4. Lembah adalah wilayah bentang alam yang dikelilingi oleh pegunungan atau perbukitan yang luasnya dari beberapa kilometer persegi sampai mencapai ribuan kilometer persegi.

TECHNICAL NOTES

1. *Topography is the state of the earth in a certain area or region.*
2. *Flat is a part or side parcels of land that looked plane, flat and streches.*
3. *A slope is a land surface that slopes and forms a certain angle to a horizontal plane and is not protected.*
4. *A valley is a natural landscape area surrounded by mountains or hills whose area ranges from several square kilometers to thousands of square kilometers.*

ULASAN

Secara umum Kecamatan Lebong Selatan rata-rata berada pada ketinggian ± 600 meter di atas permukaan laut. Kecamatan Lebong Selatan memiliki luas 211,69 km² atau sekitar 12,71 persen dari keseluruhan luas Kabupaten Lebong yaitu 1.665,28 km², hal ini menjadikan wilayah kecamatan terluas ketiga setelah Kecamatan Pinang Belapis dan Topos.

Secara administratif batas Kecamatan Lebong Selatan yaitu:

Sebelah utara berbatasan dengan Kecamatan Bingin Kuning

Sebelah selatan berbatasan dengan Kecamatan Rimbo Pengadang

Sebelah timur berbatasan dengan hutan Taman Nasional Kerinci Sebelat (TNKS) dan Kecamatan Topos

Sebelah barat berbatasan dengan Kabupaten Bengkulu Utara

Sebagian besar wilayah Kecamatan Lebong Selatan merupakan hamparan. Ada enam wilayah (desa/kelurahan) yang merupakan hamparan, tiga desa yang berada di lereng dan satu desa yang berada di wilayah puncak dengan ketinggian mencapai 940 meter di atas permukaan laut yaitu desa Mangkurajo.

Lokasi Desa/Kelurahan yang ada di Kecamatan Lebong Selatan merupakan hamparan persawahan, perkebunan dan perumahan penduduk yang dikelilingi oleh hutan produktif dan dialiri oleh dua sungai yaitu Sungai Ketahun dan Sungai Air Mubai.

DESCRIPTION

In general, Lebong Selatan District is on average at an altitude of ± 600 meters above sea level. Lebong Selatan District has an area of 211.69 km² or around 12.71 percent of the total area of Lebong Regency, which is 1,665.28 km², making it the third largest district after Pinang Belapis and Topos Districts.

Administratively, the boundaries of Lebong Selatan District are:

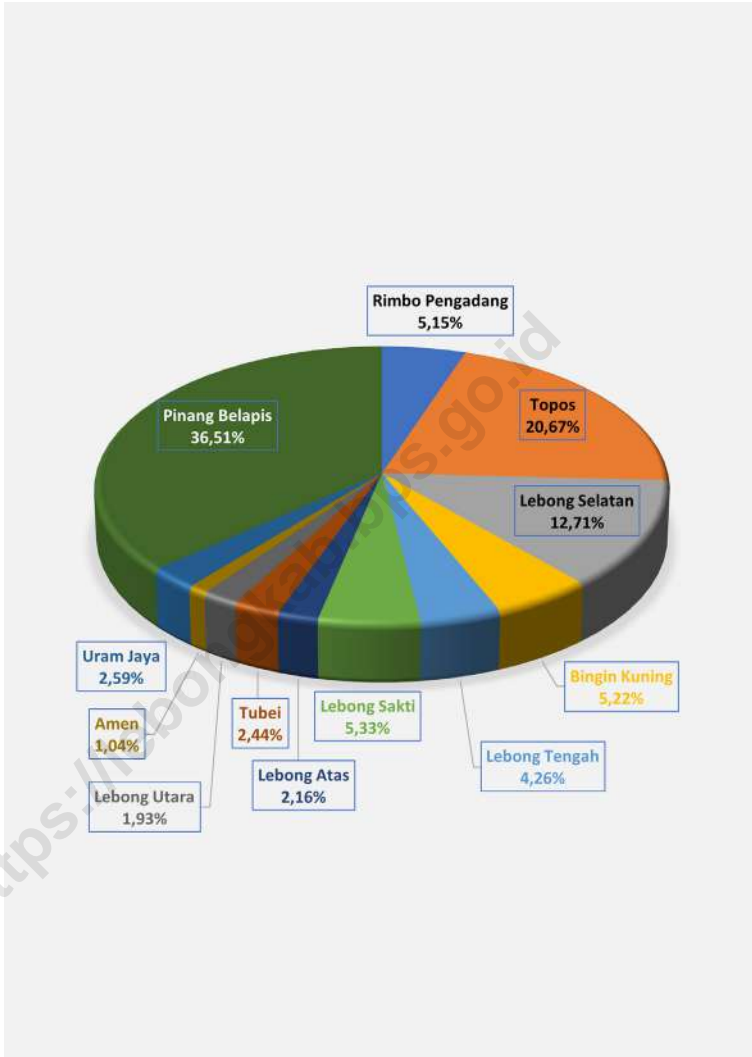
The north borders Bingin Kuning District

The south borders Rimbo Pengadang District

The east borders the Kerinci Sebelat National Park (TNKS) forest and Topos District

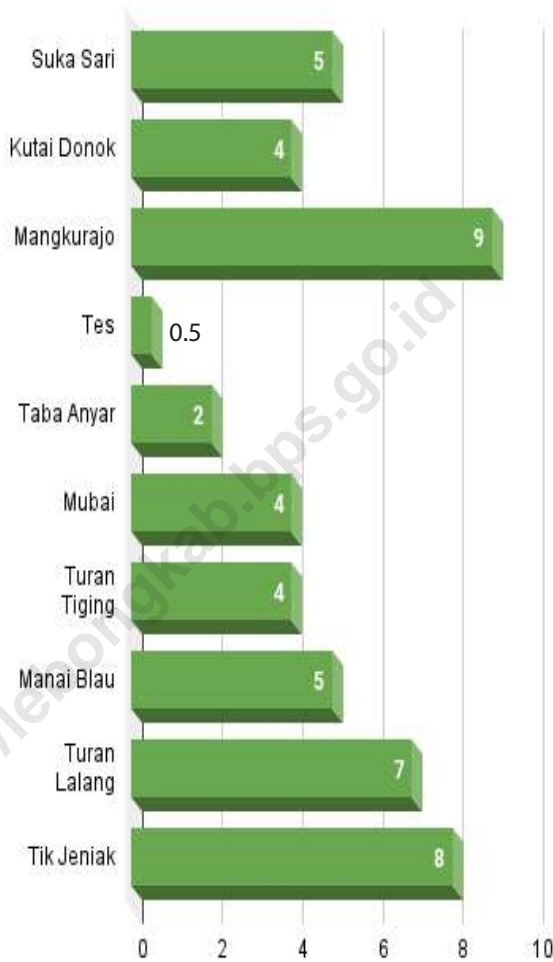
The west borders North Bengkulu Regency

Most of the Lebong Selatan District is a stretch. There are six areas (villages/sub-districts) which are stretches, three villages located on the slopes and one village located in the peak area with an altitude reaching 940 meters above sea level, namely Mangkurajo village. The location of the Villages/Sub-districts in Lebong Selatan District is a stretch of rice fields, plantations and residential areas surrounded by productive forests and crossed by two rivers, namely the Ketahun River and the Air Mubai River.



Sumber/Source: Badan Pertanahan Nasional (BPN) Kabupaten Leborg dalam Kabupaten Leborg Dalam Angka 2024/ National Land Agency (BPN) Leborg Regency in Leborg Regency in Figures 2024

Gambar 1.1 Luas Daerah Menurut Kecamatan di Kabupaten Leborg (%) , 2023
Figures 1.1 Total Area by District in Leborg Regency (%), 2023



Sumber/Source: Kantor Kecamatan Lebong Selatan/ *Lebong Selatan District Office*

Gambar 1.2
Figures

Jarak ke Ibukota Kecamatan Menurut Desa/Kelurahan di Kecamatan Lebong Selatan (km), 2023
Distance to the District Capital by Village/Kelurahan in Lebong Selatan District (km), 2023

Tabel 1.1
Table

Luas Daerah Menurut Kecamatan di Kabupaten Lebong, 2023
Total Area by District in Lebong Regency, 2023

Kecamatan District	Luas Total Area (km ² /sq.km)	Persentase terhadap Luas Kabupaten Percentage to Regency Area
(1)	(2)	(3)
Rimbo Pengadang	85,71	5,15
Topos	344,28	20,67
Lebong Selatan	211,69	12,71
Bingin Kuning	86,89	5,22
Lebong Tengah	70,79	4,26
Lebong Sakti	88,69	5,33
Lebong Atas	26,00	2,16
Tubei	40,71	2,44
Lebong Utara	32,10	1,93
Amen	17,28	1,04
Uram Jaya	42,95	2,59
Pinang Belapis	608,01	36,51
Kabupaten Lebong	1.665,28	100,00

Catatan/Note: -

Sumber/Source: Badan Pertanahan Nasional (BPN) Kabupaten Lebong dalam Kabupaten Lebong Dalam Angka 2024/ National Land Agency (BPN) Lebong Regency in Lebong Regency in Figures 2024

Tabel 1.2
Table

Jarak ke Ibukota Kecamatan dan Ibukota Kabupaten/Kota Menurut Desa/Kelurahan di Kecamatan Lebong Selatan (km), 2023
Distance to the District Capital and Regency/Municipal Capital by Villages/Sub-District in Lebong Selatan District (km), 2023

Desa/Kelurahan <i>Village/Kelurahan</i>	Jarak ke Ibukota Kecamatan <i>Distance to District Capital</i>	Jarak ke Ibukota Kabupaten/ Kota <i>Distance to Regency/Municipal Capital</i>
(1)	(2)	(3)
Suka Sari	5	38
Kutai Donok	4	37
Mangkurajo	9	42
Tes	0,5	33
Taba Anyar	2	31
Mubai	4	29
Turan Tiging	4	29
Manai Blau	5	28
Turan Lalang	7	26
Tik Jeniak	8	25

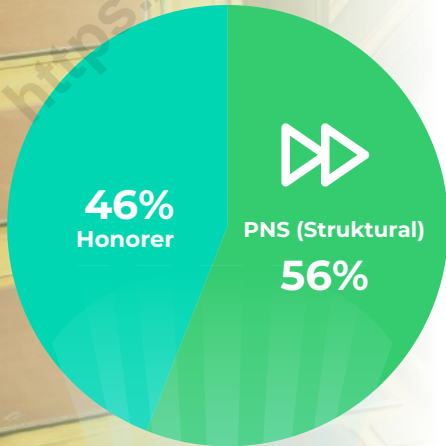
Catatan/Note: -

Sumber/Source: Kantor Kecamatan Lebong Selatan/ *Lebong Selatan District Office*

II

Pemerintahan Government

Jumlah pegawai
Kantor Kecamatan
Lebong Selatan pada
tahun 2023 adalah
sebanyak
25 pegawai



PENJELASAN TEKNIS

1. Desa adalah desa dan desa adat atau yang disebut dengan nama lain, selanjutnya disebut Desa adalah kesatuan masyarakat hukum yang memiliki batas wilayah yang berwenang untuk mengatur dan mengurus urusan pemerintahan, kepentingan masyarakat setempat berdasarkan prakarsa masyarakat, hak asal usul, dan/atau hak tradisional yang diakui dan dihormati dalam sistem Pemerintahan Negara Kesatuan Republik Indonesia (Undang-Undang No. 6 Tahun 2014 tentang Desa).
2. Pegawai Negeri Sipil (PNS) adalah setiap warga negara Republik Indonesia yang telah memenuhi syarat dan ditentukan, diangkat oleh pejabat yang berwenang dan disertai tugas dalam jabatan negeri, atau disertai tugas negara lainnya, dan digaji berdasarkan peraturan perundang-undangan yang berlaku. PNS terdiri dari PNS pusat dan PNS daerah.

TECHNICAL NOTES

1. *Village is village and custom village or that is called by other terms, hereinafter referred to as Village is the unity of the legal community that have territorial boundaries that are authorized to regulate and manage government affairs, the interests of local communities based on community initiatives, the origin and local custom that are acknowledged and respected within the Unitary System of Government Republic of Indonesia (Law No. 6 Year 2014 about Villages).*
2. *Civil servants (PNS) is every citizen of the Republic of Indonesia which have been determined eligible, be appointed by the competent authority and assigned the task in a county office, or charge of any other country, and paid based on legislation and regulation. PNS consists of the central and regional civil servants.*

ULASAN

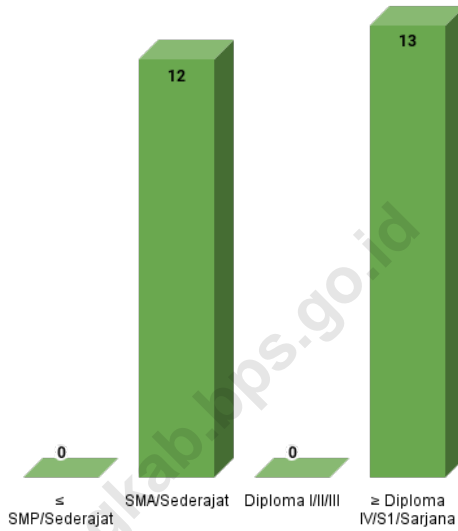
Pusat pemerintahan Kecamatan Lebong Selatan berada di Kelurahan Tes yang berjarak 33 km dari ibu kota Kabupaten Lebong. Kecamatan Lebong Selatan memiliki 10 desa/kelurahan definitif yang terdiri dari empat kelurahan dan enam desa.

Satuan Lingkungan di Kecamatan Lebong Selatan terdiri dari 18 dusun, 34 RT dan 12 RW. Untuk melayani keperluan masyarakat dalam hal administrasi, di kantor kecamatan telah ditempatkan 14 orang pegawai PNS dan 11 orang tenaga honorer/kontrak yang siap memberikan pelayanan prima kepada masyarakat luas pada umumnya dan masyarakat Lebong Selatan pada khususnya.

DESCRIPTION

The center of government of Lebong Selatan District is in Tes Village, which is 33 km from the capital of Lebong Regency. Lebong Selatan District has 10 definitive villages/sub-districts consisting of four sub-districts and six villages.

The Environmental Unit in Lebong Selatan District consists of 18 hamlets, 34 RTs and 12 RWs. To serve the needs of the community in terms of administration, 14 civil servants and 11 honorary/contract workers have been placed in the sub-district office who are ready to provide excellent service to the wider community in general and the Lebong Selatan community in particular.



Sumber/Source: Kantor Kecamatan Leborg Selatan/Leborg Selatan District Office

Gambar 2.2
Figures

Jumlah Tenaga Kerja/Pegawai Kantor Kecamatan Berdasarkan Tingkat Pendidikan di Kecamatan Leborg Selatan, 2023
Number of District Office Workers/Employees by Educational Level in Leborg Selatan District, 2023

2.1 WILAYAH ADMINISTRATIF ADMINISTRATIVE AREA

Tabel 2.1.1 Jumlah Dusun Rukun Warga (RW) dan Rukun Tetangga (RT) Menurut Desa/Kelurahan di Kecamatan Lebong Selatan, 2023
Number of Dusun, Rukun Warga and Rukun Tetangga by Villages/Sub-District in Lebong Selatan District, 2023

Desa/Kelurahan Village/Kelurahan	Dusun	Rukun Warga (RW)	Rukun Tetangga (RT)
(1)	(2)	(3)	(4)
Suka Sari	3	-	-
Kutai Donok	3	-	-
Mangkurajo	3	-	-
Tes	-	3	12
Taba Anyar	-	3	7
Mubai	-	3	8
Turan Tiging	3	-	-
Manai Blau	3	-	-
Turan Lalang	-	3	7
Tik Jeniak	3	-	-
Kecamatan Lebong Selatan	18	12	34

Catatan/Note: -

Sumber/Source: Kantor Kecamatan Lebong Selatan/Lebong Selatan District Office

2.2 SUMBER DAYA MANUSIA HUMAN RESOURCES

Tabel 2.2.1 Jumlah Tenaga Kerja/Pegawai Kantor Kecamatan Lebong Selatan, 2023
Table *Number of Workers/Employees of Lebong Selatan District Office, 2023*

Uraian Description	Jumlah Total
(1)	(2)
Fungsional <i>Functional</i>	0
PNS (Struktural/Staf) <i>Civil Servant (Structural/Staff)</i>	14
Honorar/Kontrak <i>Honorary/Contract</i>	11

Catatan/Note: -

Sumber/Source: Kantor Kecamatan Lebong Selatan/*Lebong Selatan District Office*

Tabel 2.2.2
Table

Jumlah Tenaga Kerja/Pegawai Kantor Kecamatan Berdasarkan Tingkat Pendidikan di Kecamatan Lebong Selatan, 2023
Number of District Office Workers/Employees by Educational Level in Lebong Selatan District, 2023

Uraian Description	Jumlah Total
(1)	(2)
≤ SMP/Sederajat ≤ Junior High School	0
SMA/Sederajat Senior High School	12
Diploma I/II/III Diploma I/II/III	0
≥ Diploma IV/S1/Sarjana ≥ Diploma IV/ Under Graduate/Bachelor	13

Catatan/Note: -

Sumber/Source: Kantor Kecamatan Lebong Selatan/Lebong Selatan District Office

III

Penduduk

Population

Jumlah penduduk
Kecamatan Lebong Selatan
pada tahun 2023 mencapai
16.016 jiwa

Persentase penduduk
Menurut Jenis Kelamin
Kecamatan Lebong
Selatan pada tahun
2023

48,45%

51,55%



PENJELASAN TEKNIS

1. Laju pertumbuhan penduduk per tahun adalah angka yang menunjukkan rata-rata tingkat pertambahan penduduk per tahun dalam jangka waktu tertentu. Angka ini dinyatakan sebagai persentase dari penduduk dasar. Metode penghitungan laju pertumbuhan penduduk yang digunakan oleh BPS adalah metode geometrik.
2. Kepadatan penduduk adalah ukuran persebaran penduduk yang menunjukkan jumlah penduduk untuk setiap kilometer persegi luas wilayah.
3. Rasio jenis kelamin adalah perbandingan antara jumlah penduduk laki-laki dan jumlah penduduk perempuan pada suatu daerah dan waktu tertentu, yang biasanya dinyatakan dalam banyaknya penduduk laki-laki per 100 perempuan.

TECHNICAL NOTES

1. *Annual population growth rate is a number that shows the average rate of population growth per year in a certain period. This rate is a percentage of the basic population. The method used by Statistics Indonesia is the geometric method.*
2. *Population density is a measure of the distribution of the population which shows the total population for each square kilometer of area.*
3. *Sex ratio is the ratio between total male population and female population in a certain area and at a certain time, which is usually stated in the number of male residents per 100 females.*

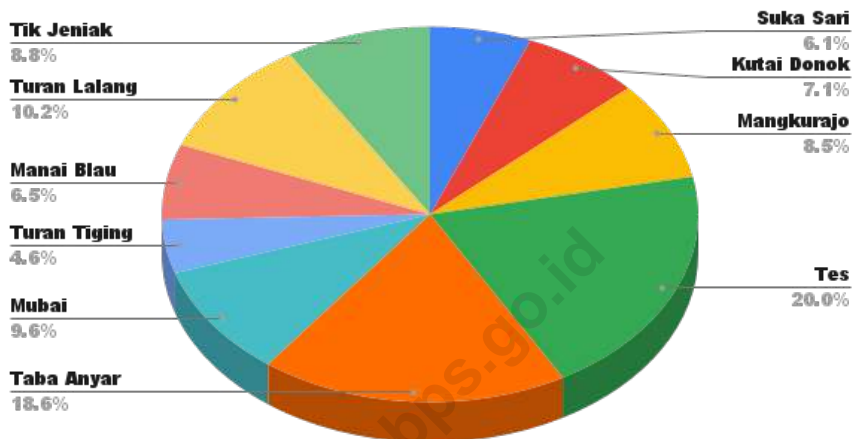
ULASAN

Jumlah penduduk Lebong Selatan pada tahun 2023 sebanyak 16.016 jiwa atau 14,12 persen dari jumlah penduduk Kabupaten Lebong yaitu 114.146 jiwa. Penduduk kecamatan Lebong Selatan merupakan penduduk terbanyak nomor dua di Kabupaten Lebong setelah kecamatan Lebong Utara. Sedangkan seks rasio (perbandingan penduduk laki-laki dan perempuan) sebesar 106, atau dapat dikatakan dalam 100 penduduk perempuan di Kecamatan Lebong Selatan terdapat 106 penduduk laki-laki.

Dapat dilihat pada Gambar 3.1 bahwa jumlah penduduk berdasarkan desa/kelurahan di Kecamatan Lebong Selatan pada tahun 2023 yang tertinggi yaitu di Kelurahan Tes sebanyak 3.200 jiwa, sedangkan terendah yaitu Desa Turan Tiging sebanyak 736 jiwa, hal ini berdasar pada catatan kependudukan (Dukcapil) Kabupaten Lebong semester II tahun 2023.

DESCRIPTION

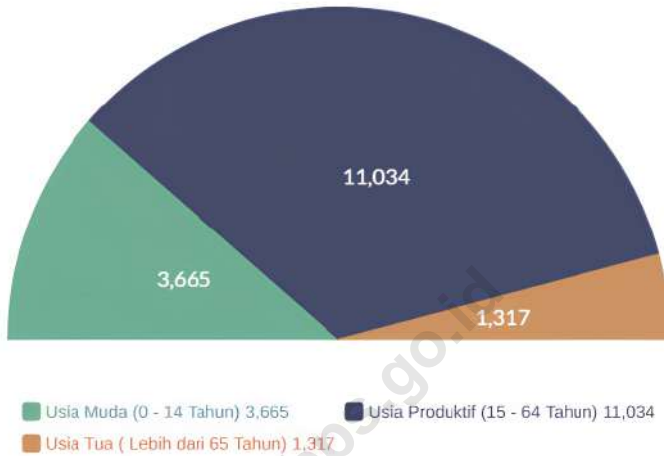
The population of Lebong Selatan in 2023 is 16,016 people or 14.12 percent of the population of Lebong Regency, which is 114,146 people. The population of Lebong Selatan District is the second largest in Lebong Regency after North Lebong District. Meanwhile, the sex ratio (comparison of male and female population) is 106, or it can be said that in 100 female residents in Lebong Selatan District, there are 106 male residents. It can be seen in Figure 3.1 that the population based on villages/sub-districts in Lebong Selatan District in 2023 is the highest in Tes Village with 3,200 people, while the lowest is Turan Tiging Village with 736 people, this is based on population records (Dukcapil) of Lebong Regency in the second semester of 2023.



Sumber/Source: Buku Agregat Kependudukan Semester II, 2023 Dinas Kependudukan dan Pencatatan Sipil Kabupaten Lebong

Gambar 3.1
Figures

Distribusi Persentase Penduduk Menurut Desa/Kelurahan di Kecamatan Lebong Selatan, 2023
Percentage Distribution of Population by Villages/Sub-District in Lebong Selatan District, 2023



Sumber/Source: Buku Agregat Kependudukan Semester II, 2023 Dinas Kependudukan dan Pencatatan Sipil Kabupaten Lebong

Gambar 3.2
Figures

Jumlah Penduduk Menurut Kelompok Umur dan Jenis Kelamin di Kecamatan Lebong Selatan, 2023
Population by Age Groups and Sex in Lebong Selatan District, 2023

Tabel 3.1
Table

Penduduk, Distribusi Persentase Penduduk, Kepadatan Penduduk, Rasio Jenis Kelamin Penduduk Menurut Desa/ Kelurahan di Kecamatan Lebong Selatan, 2023
Population, Percentage Distribution of Population, Population Density, and Population Sex Ratio by Villages/ Sub-District in Lebong Selatan District, 2023

Desa/Kelurahan <i>Village/Kelurahan</i>	Penduduk/ <i>Population</i>		
	Laki-Laki/ <i>Male</i>	Perempuan/ <i>Female</i>	Jumlah/ <i>Total</i>
(1)	(2)	(3)	(4)
Suka Sari	495	485	980
Kutai Donok	567	576	1.143
Mangkurajo	721	644	1.365
Tes	1.699	1.501	3.200
Taba Anyar	1.478	1.494	2.972
Mubai	819	726	1.545
Turan Tiging	383	353	736
Manai Blau	526	513	1.039
Turan Lalang	850	780	1.630
Tik Jeniak	718	688	1.406
Kecamatan Lebong Selatan	8.256	7.760	16.016

Lanjutan Tabel/*Continued Table 3.1*

Desa/Kelurahan <i>Village/Kelurahan</i>	Persentase Penduduk <i>Percentage of Total Population</i>	Kepadatan Penduduk (per km ²) <i>Population Density per sq.km</i>	Rasio Jenis Kelamin Penduduk <i>Population Sex Ratio</i>
(1)	(5)	(6)	(7)
Suka Sari	6,12	...	102
Kutai Donok	7,14	...	98
Mangkurajo	8,52	...	112
Tes	19,98	...	113
Taba Anyar	18,56	...	103
Mubai	9,65	...	113
Turan Tiging	4,59	...	108
Manai Blau	6,49	...	102
Turan Lalang	10,18	..	109
Tik Jeniak	8,77	...	104
Kecamatan Lebong Selatan	100,00	...	106

Catatan/*Note:*Sumber/*Source:* Buku Agregat Kependudukan Semester II, 2023 Dinas Kependudukan dan Pencatatan Sipil Kabupaten Lebong

Tabel 3.2 Jumlah Penduduk Menurut Kelompok Umur dan Jenis Kelamin di Kecamatan Lebong Selatan, 2023
Table *Population by Age Groups and Sex in Lebong Selatan District, 2023*

Kelompok Umur <i>Age Groups</i>	Jenis Kelamin/Sex		
	Laki-Laki <i>Male</i>	Perempuan <i>Female</i>	Jumlah <i>Total</i>
(1)	(2)	(3)	(4)
Usia Muda (0 - 14 Tahun)	1.919	1.746	3.665
Usia Produktif (15 - 64 Tahun)	5.734	5.300	11.034
Usia Tua (Lebih dari 65 Tahun)	603	714	1.317
Kecamatan Lebong Selatan	8.256	7.760	10.016

Catatan/Note:

Sumber/Source: Buku Agregat Kependudukan Semester II, 2023 Dinas Kependudukan dan Pencatatan Sipil Kabupaten Lebong

IV

Sosial dan Kesejahteraan Rakyat Social and Welfare

Jumlah Murid SD berdasarkan statusnya di Kecamatan Lebong Selatan TA ajaran 2023/2024

negeri

1.356 orang

swasta

188 orang

15

Jumlah SD

Jumlah SMP

3

Jumlah SMA

1

PENJELASAN TEKNIS

1. Jalur pendidikan di Indonesia terdiri atas 1) pendidikan formal, 2) pendidikan nonformal, dan 3) pendidikan informal yang ketiganya dapat saling melengkapi dan memperkaya (Undang-Undang No. 20 Tahun 2013 tentang Sistem Pendidikan Nasional). Jenjang pendidikan formal terdiri atas pendidikan dasar, pendidikan menengah, dan pendidikan tinggi. Jenis pendidikan yang diajarkan mencakup pendidikan umum, kejuruan, akademik, profesi, vokasi, keagamaan, dan khusus.
 - a. Pendidikan Dasar berbentuk Sekolah Dasar (SD) dan Madrasah Ibtidaiyah (MI) atau bentuk lain yang sederajat serta Sekolah Menengah Pertama (SMP) dan Madrasah Tsanawiyah (MTs), atau bentuk lain yang sederajat.
 - b. Pendidikan Menengah berbentuk Sekolah Menengah Atas (SMA), Madrasah Aliyah (MA), Sekolah Menengah Kejuruan (SMK), dan Madrasah Aliyah Kejuruan (MAK), atau bentuk lain yang sederajat.
 - c. Pendidikan tinggi merupakan jenjang pendidikan setelah pendidikan menengah yang mencakup program pendidikan diploma, sarjana, magister, spesialis, dan doktor yang diselenggarakan oleh

TECHNICAL NOTES

1. *The education system in Indonesia consist of 1) formal education, 2) on-formal education, and 3) informal eduction that all three can be complementary and enriching (Law No. 20 Year 2013 about The Nastional Education System). The formal education level consists of primary education, secondary education, and high education. The kind of education that taught consists of general education, vocational, academic, profession, religious, and specific education.*
 - a. *The primary education consists of Elementary School and Madrasah Ibtidaiyah (MI) or other equivalent forms and Junior High School and Madrasah Tsanawiyah (MTs), or other equivalent forms.*
 - b. *The secondary education consists of the Senior High School, Madrasah Aliyah (MA), Vocational School, and Vocational Madrasah Aliyah, or other equivalent forms.*
 - c. *The high education consists of the education level after the secondary education that consists of diplomas, bachelor, master, specialist, and doctoral degrees that are held by the college. The college can be*

perguruan tinggi. Perguruan tinggi dapat berbentuk akademi, politeknik, sekolah tinggi, institut, atau universitas.

2. Rumah sakit adalah tempat pemeriksaan dan perawatan kesehatan, biasanya berada dibawah pengawasan dokter/tenaga medis yang melayani penderita yang sakit untuk berobat rawat jalan atau rawat inap.
 3. Rumah sakit bersalin adalah rumah sakit khusus untuk persalinan, dilengkapi pelayanan spesialis pemeriksaan kehamilan, rawat inap dan rawat jalan ibu dan anak yang berada di bawah pengawasan dokter spesialis kandungan.
 4. Poliklinik adalah sarana kesehatan yang dipakai untuk pelayanan berobat jalan, biasanya berada di bawah pengawasan dokter/tenaga medis.
 5. Puskesmas (Pusat Kesehatan Masyarakat) adalah unit pelaksana teknis dinas kesehatan kabupaten/kota yang mempunyai fungsi utama sebagai penyelenggara pelayanan kesehatan tingkat pertama. Puskesmas mempunyai jaringan pelayanan yang meliputi unit Puskesmas Pembantu (Pustu), unit Puskesmas Keliling (Puskel), dan unit bidan desa/komunitas (Permenkes RI No. 75 Tahun 2014 tentang Puskesmas).
2. *Hospital is a place for health check, usually controlled/supervised by doctors/medical personnel to serve the ill patient to get outpatient or inpatient treatment services.*
 3. *Maternity hospital is a specialized hospital for childbirth, has specialist inspection service to pregnancy, hospitalization and outpatient for mothers and children that is under the supervision of an obstetrician.*
 4. *Polyclinic is a health facility in which to get outpatient services, usually under the control of doctor/medical personnel.*
 5. *Public health center is technical implementation unit of regency health department that have the primary function as a first level health care providers. The working area standard of public health center is one district and to reach their working area, public health centers have a service network covering subsidiary of public health center, mobile public health center units, and midwife units. (Minister of Health Regulation No. 75 of 2014 concerning Public Health Center)*

ULASAN**DESCRIPTION****Pendidikan**

Pada tahun 2023, fasilitas pendidikan yang terdapat di Kecamatan Lebong Selatan tersedia dari tingkat TK/RA sampai dengan Sekolah Menengah Atas (SMA). Ada 23 fasilitas pendidikan di Kecamatan Lebong Selatan yang bernaung di bawah Dinas Pendidikan Kabupaten Lebong dengan TK berjumlah 3 unit, SD berjumlah 14 unit, SMP berjumlah 3 unit dan SMA berjumlah 1 unit dan SMK berjumlah 1 unit.

Kecamatan Lebong Selatan juga memiliki sekolah yang tercatat di Kementerian Agama Kabupaten Lebong yaitu sebanyak 4 unit. Madrasah Ibtidaiyah atau setingkat SD yang berstatus sekolah swasta berjumlah 2 unit dan 2 unit sekolah Madrasah Tsanawiyah atau setingkat SMP dengan status sekolah 1 unit berstatus sekolah negeri dan 1 unit sekolah swasta. Sedangkan Madrasah Aliyah belum terdapat di Kecamatan Lebong Selatan

Kesehatan

Ketersediaan sarana dan prasarana kesehatan Kecamatan Lebong Selatan hingga akhir tahun 2021 terdapat dua unit Puskesmas yaitu 1 puskesmas dengan pelayanan rawat inap yang ada di Desa Turan Tiging serta 1 puskesmas yang tidak melayani rawat inap di Desa Suka Sari dan terdapat satu apotek.

Education

In 2023, educational facilities in Lebong Selatan District are available from Kindergarten/RA to Senior High School (SMA). There are 23 educational facilities in Lebong Selatan District under the auspices of the Lebong Regency Education Office with 3 Kindergartens, 14 Elementary Schools, 3 Junior High Schools, 1 Senior High School, and 1 Vocational High School.

Lebong Selatan District also has schools registered with the Lebong Regency Ministry of Religion, namely 4 units. Madrasah Ibtidaiyah or equivalent to Elementary School with private school status are 2 units and 2 Madrasah Tsanawiyah or equivalent to Junior High School with school status, 1 unit with state school status and 1 private school unit. Meanwhile, there is no Madrasah Aliyah in South Lebong District.

Health

The availability of health facilities and infrastructure in Lebong Selatan District until the end of 2021, there are two Health Center units, namely 1 health center with inpatient services in Turan Tiging Village and 1 health center that does not provide inpatient services in Suka Sari Village and there is one pharmacy.

ULASAN**DESCRIPTION****Keadaan Sosial Lainnya**

Mayoritas penduduk kecamatan Lebong Selatan beragama Islam. Berdasarkan data dari Kantor Kecamatan Lebong Selatan tahun 2024, pada tahun 2023 terdapat 22 masjid dan 13 mushola/langgar. Keberadaan sarana ibadah diharapkan dapat membantu masyarakat untuk mengakses tempat ibadah di desa masing-masing.

Other Social Conditions

The majority of the population of Lebong Selatan sub-district is Muslim. Based on data from the Lebong Selatan Sub-district Office in 2024, in 2023 there were 22 mosques and 13 prayer rooms/langgar. The existence of places of worship is expected to help the community to access places of worship in their respective villages.



Sumber/Source: Kantor Kecamatan Lebong Selatan/Lebong Selatan District Office

Gambar 4.2 Jumlah Masjid Menurut Desa/Kelurahan di Kecamatan Lebong Selatan, 2023
Figures *Number of Mosque by Villages/Sub-District in Lebong Selatan District, 2023*

4.1 PENDIDIKAN EDUCATION

Tabel 4.1.1 Banyaknya Desa¹/Kelurahan yang Memiliki Fasilitas Sekolah Menurut Tingkat Pendidikan di Kecamatan Lebong Selatan, 2021–2023
Number of Villages¹/Kelurahan Having Educational Facilities by Educational Level in Lebong Selatan District, 2021–2023

Tingkat Pendidikan <i>Educational Level</i>	2021	2022	2023
(1)	(2)	(3)	(4)
Taman Kanak-Kanak (TK) ¹ <i>Kindergarten¹</i>
Raudatul Athfal (RA) ² <i>Raudatul Athfal (RA)²</i>
Sekolah Dasar (SD) ⁴ <i>Elementary Schools⁴</i>	8
Madrasah Ibtidaiyah (MI) ² <i>Madrasah Ibtidaiyah (MI)²</i>	2
Sekolah Menengah Pertama (SMP) ⁴ <i>Junior High Schools⁴</i>	3
Madrasah Tsanawiyah (MTs) ² <i>Madrasah Tsanawiyah (MTs)²</i>	1
Sekolah Menengah Atas (SMA) ⁴ <i>Senior High Schools⁴</i>	1
Sekolah Menengah Kejuruan (SMK) ⁴ <i>Vocational High Schools⁴</i>	1
Madrasah Aliyah (MA) ² <i>Madrasah Aliyah (MA)²</i>	-

Catatan/Note: ¹ Desa pada tabel ini termasuk Unit Permukiman Transmigrasi (UPT) yang masih dibina oleh kementerian terkait/
Villages in this table include Transmigration Settlement Unit which is still fostered by the relevant ministries.

Sumber/Source: ² Badan Pusat Statistik, Pendataan Potensi Desa (Podes)/BPS-Statistics Indonesia, Village Potential Data Collecting

Tabel 4.1.2
Table

**Jumlah Sekolah Menurut Tingkat Pendidikan di
Kecamatan Lebong Selatan, 2023/2024**
**Number of Schools by Educational Level in Lebong
Selatan District, 2023/2024**

Tingkat Pendidikan Educational Level	Negeri/Public	Swasta/Private	Jumlah/Total
(1)	(2)	(3)	(4)
Taman Kanak-Kanak (TK) ¹ <i>Kindergarten</i> ¹	1	2	3
Raudatul Athfal (RA) ² <i>Raudatul Athfal (RA)</i> ²	-	2 ³	2 ³
Sekolah Dasar (SD) ⁴ <i>Elementary Schools</i> ⁴	14	1	15
Madrasah Ibtidaiyah (MI) ² <i>Madrasah Ibtidaiyah (MI)</i> ²	-	2	2
Sekolah Menengah Pertama (SMP) ⁴ <i>Junior High Schools</i> ⁴	2	1	3
Madrasah Tsanawiyah (MTs) ² <i>Madrasah Tsanawiyah (MTs)</i> ²	1	1	2
Sekolah Menengah Atas (SMA) ⁴ <i>Senior High Schools</i> ⁴	1	-	1
Sekolah Menengah Kejuruan (SMK) ⁴ <i>Vocational High Schools</i> ⁴	1	-	1
Madrasah Aliyah (MA) ² <i>Madrasah Aliyah (MA)</i> ²	-	-	-

Catatan/Note: ³Seluruh Raudatul Athfal (RA) berstatus swasta/All Raudatul Athfal (RA) are private

⁵Jumlah guru termasuk kepala sekolah dan guru/The total of teachers including headmaster and teacher.

Sumber/Source: ¹ Kementerian Pendidikan, Kebudayaan, Riset, dan Teknologi; <https://dapo.kemdikbud.go.id/sp>; data semester genap per tanggal 3 September 2024 /Ministry of Education, Culture, Research, and Technology; <https://dapo.kemdikbud.go.id/sp>; even semester data as of 3 September 2024

² Kementerian Agama, EMIS, data semester genap laporan sampai dengan 30 Juni 2024/Ministry of Religious Affairs, EMIS, odd semester report data up to 30 June 2024

⁴ Kementerian Pendidikan, Kebudayaan, Riset, dan Teknologi; Sistem Data Pokok Pendidikan; data semester ganjil laporan sampai dengan 30 November 2023/Ministry of Education, Culture, Research, and Technology; Basic Education Data System; odd semester report data up to 30 November 2023

Tabel 4.1.3 Jumlah Guru Menurut Tingkat Pendidikan di Kecamatan Lebong Selatan, 2023/2024
Table Number of Teachers by Educational Level in Lebong Selatan District, 2023/2024

Tingkat Pendidikan Educational Level	Negeri/Public	Swasta/Private	Jumlah/Total
(1)	(2)	(3)	(4)
Taman Kanak-Kanak (TK) ¹ <i>Kindergarten</i> ¹	6	10	16
Raudatul Athfal (RA) ² <i>Raudatul Athfal (RA)</i> ²	-	12 ³	12 ³
Sekolah Dasar (SD) ^{4,5} <i>Elementary Schools</i> ^{4,5}	136	12	148
Madrasah Ibtidaiyah (MI) ² <i>Madrasah Ibtidaiyah (MI)</i> ²	-	17	17
Sekolah Menengah Pertama (SMP) ^{4,5} <i>Junior High Schools</i> ^{4,5}	55	5	60
Madrasah Tsanawiyah (MTs) ² <i>Madrasah Tsanawiyah (MTs)</i> ²	15	14	29
Sekolah Menengah Atas (SMA) ^{4,5} <i>Senior High Schools</i> ^{4,5}	29	-	29
Sekolah Menengah Kejuruan (SMK) ^{4,5} <i>Vocational High Schools</i> ^{4,5}	62	-	62
Madrasah Aliyah (MA) ² <i>Madrasah Aliyah (MA)</i> ²	-	-	-

Catatan/Note: ³ Seluruh Raudatul Athfal (RA) berstatus swasta/All Raudatul Athfal (RA) are private

⁵ Jumlah guru termasuk kepala sekolah dan guru/The total of teachers including headmaster and teacher.

Sumber/Source: ¹ Kementerian Pendidikan, Kebudayaan, Riset, dan Teknologi; <https://dapo.kemdikbud.go.id/sp>; data semester genap per tanggal 3 September 2024 /Ministry of Education, Culture, Research, and Technology; <https://dapo.kemdikbud.go.id/sp>; even semester data as of 3 September 2024

² Kementerian Agama, EMIS, data semester genap laporan sampai dengan 30 Juni 2024/Ministry of Religious Affairs, EMIS, odd semester report data up to 30 June 2024

⁴ Kementerian Pendidikan, Kebudayaan, Riset, dan Teknologi; Sistem Data Pokok Pendidikan; data semester ganjil laporan sampai dengan 30 November 2023/Ministry of Education, Culture, Research, and Technology; Basic Education Data System; odd semester report data up to 30 November 2023

Tabel 4.1.4 Jumlah Murid Menurut Tingkat Pendidikan di Kecamatan Lebong Selatan, 2023/2024
Table Number of Pupils by Educational Level in Lebong Selatan District, 2023/2024

Tingkat Pendidikan Educational Level	Negeri/Public	Swasta/Private	Jumlah/Total
(1)	(2)	(3)	(4)
Taman Kanak-Kanak (TK) ¹ Kindergarten ¹	62	117	179
Raudatul Athfal (RA) ² Raudatul Athfal (RA) ²	-	90 ³	90 ³
Sekolah Dasar (SD) ⁴ Elementary Schools ⁴	1.356	188	1.544
Madrasah Ibtidaiyah (MI) ² Madrasah Ibtidaiyah (MI) ²	-	90	90
Sekolah Menengah Pertama (SMP) ⁴ Junior High Schools ⁴	641	52	693
Madrasah Tsanawiyah (MTs) ² Madrasah Tsanawiyah (MTs) ²	51	31	82
Sekolah Menengah Atas (SMA) ⁴ Senior High Schools ⁴	402	-	402
Sekolah Menengah Kejuruan (SMK) ⁴ Vocational High Schools ⁴	478	-	478
Madrasah Aliyah (MA) ² Madrasah Aliyah (MA) ²	-	-	-

Catatan/Note: ³ Seluruh Raudatul Athfal (RA) berstatus swasta/All Raudatul Athfal (RA) are private

Sumber/Source: ¹ Kementerian Pendidikan, Kebudayaan, Riset, dan Teknologi; <https://dapo.kemdikbud.go.id/sp>; data semester genap per tanggal 3 September 2024 /Ministry of Education, Culture, Research, and Technology; <https://dapo.kemdikbud.go.id/sp>; even semester data as of 3 September 2024

² Kementerian Agama, EMIS, data semester genap laporan sampai dengan 30 Juni 2024/Ministry of Religious Affairs, EMIS, odd semester report data up to 30 June 2024

⁴ Kementerian Pendidikan, Kebudayaan, Riset, dan Teknologi; Sistem Data Pokok Pendidikan; data semester ganjil laporan sampai dengan 30 November 2023/Ministry of Education, Culture, Research, and Technology; Basic Education Data System; odd semester report data up to 30 November 2023

4.2 KESEHATAN HEALTH

Tabel 4.2.1 Banyaknya Desa¹/Kelurahan yang Memiliki Sarana Kesehatan Menurut Jenis Sarana Kesehatan di Kecamatan Lebong Selatan, 2021–2023
Number of Villages¹/Kelurahan Health Facilities by Type of Health Facilities in Lebong Selatan District, 2021–2023

Jenis Sarana Kesehatan Type of Health Facilities	2021 ²	2022	2023
(1)	(2)	(3)	(4)
Rumah Sakit Hospital	-
Rumah Sakit Bersalin Maternity Hospital	-
Poliklinik/Balai Pengobatan Polyclinic	-
Puskesmas Rawat Inap Public Health Center with Inpatient Care	-
Puskesmas Tanpa Rawat Inap Public Health Center without Inpatient Care	2
Apotek Pharmacy	-

Catatan/Note: ¹Desa pada tabel ini termasuk Unit Permukiman Transmigrasi (UPT) yang masih dibina oleh kementerian terkait/
Villages in this table include Transmigration Settlement Unit which is still fostered by the relevant ministries.

Sumber/Source: ²Badan Pusat Statistik, Pendataan Potensi Desa (Podes)/BPS-Statistics Indonesia, Village Potential Data Collecting

Tabel 4.2.2
Table

Banyaknya Warga Penderita Kekurangan Gizi Menurut Desa/Kelurahan di Kecamatan Lebong Selatan, 2023
Number of People with Malnutrition by Villages/Sub-District in Lebong Selatan District, 2023

Desa/Kelurahan Village/Kelurahan	2023
(1)	(2)
Suka Sari	...
Kutai Donok	...
Mangkurajo	...
Tes	...
Taba Anyar	...
Mubai	...
Turan Tiging	...
Manai Blau	...
Turan Lalang	...
Tik Jeniak	...
Kecamatan Lebong Selatan	...

Catatan/Note: Data Tidak Tersedia

Sumber/Source: -

4.3 PERUMAHAN DAN LINGKUNGAN HOUSING AND ENVIRONMENT

Tabel 4.3.1 Banyaknya Desa¹/Kelurahan Menurut Sumber Air Minum Sebagian Besar Keluarga di Kecamatan Lebong Selatan, 2021–2023
Number of Villages¹/Kelurahan by Drinking Water Source of Majority Family in Lebong Selatan District, 2021–2023

Sumber Air Minum Source of Drinking Water	2021 ²	2022	2023
(1)	(2)	(3)	(4)
Air Kemasan Bermerk/ <i>Branded Bottled Water</i>	-
Air Isi Ulang/ <i>Refil Water</i>	-
Leding Dengan Meteran/ <i>Metered Piped Water</i>	-
Leding Tanpa Meteran/ <i>Non Metered Piped Water</i>	2
Sumur Bor atau Pompa/ <i>Artesian Well or Pumped Water</i>	-
Sumur/ <i>Well</i>	3
Mata Air/ <i>Spring</i>	-
Sungai/Danau/Kolam/ Waduk/Situ/ Embung/Bendungan/ <i>River/Lake/Pond/ Reservoir/Dam</i>	-
Air Hujan/ <i>Rainwater</i>	-
Lainnya/ <i>Others</i>	-

Catatan/*Note*: ¹Desa pada tabel ini termasuk Unit Permukiman Transmigrasi (UPT) yang masih dibina oleh kementerian terkait/
Villages in this table include Transmigration Settlement Unit which is still fostered by the relevant ministries.

Sumber/*Source*: ²Badan Pusat Statistik, Pendataan Potensi Desa (Podes)/*BPS-Statistics Indonesia, Village Potential Data Collecting*

Tabel 4.3.2
Table

Banyaknya Keluarga Menurut Desa/Kelurahan dan Jenis Pengguna Listrik di Kecamatan Lebong Selatan, 2023
Number of Family by Villages/Sub-District and Type of Electricity Consumer in Lebong Selatan District, 2023

Desa/Kelurahan <i>Village/Kelurahan</i>	Pengguna Listrik <i>Electricity Consumer</i>			Bukan Pengguna Listrik <i>Not Electricity Consumer</i>
	PLN <i>State Electricity Company</i>	Non-PLN <i>Non-State Electricity Company</i>	Jumlah <i>Total</i>	
(1)	(2)	(3)	(4)	(5)
Suka Sari
Kutai Donok
Mangkurajo
Tes
Taba Anyar
Mubai
Turan Tiging
Manai Blau
Turan Lalang
Tik Jeniak
Kecamatan Lebong Selatan

Catatan/Note: Data Tidak Tersedia

Sumber/Source: -

Tabel 4.3.3 Banyaknya Desa¹/Kelurahan Menurut Sumber Penerangan Jalan Utama Desa/Kelurahan di Kecamatan Lebong Selatan, 2021–2023
Number of Villages¹/Kelurahan by Source of Villages/ Sub-District's Main Street Illumination in Lebong Selatan District, 2021–2023

Sumber Penerangan Jalan Utama Source of Main Street Illumination	2021 ²	2022	2023
(1)	(2)	(3)	(4)
Listrik Pemerintah/ <i>State Electricity</i>	-
Listrik Non-Pemerintah/ <i>Non-State Electricity</i>	8
Non Listrik/ <i>Non-Electric</i>	2

Catatan/Note: ¹Desa pada tabel ini termasuk Unit Permukiman Transmigrasi (UPT) yang masih dibina oleh kementerian terkait/
Villages in this table include Transmigration Settlement Unit which is still fostered by the relevant ministries.

Sumber/Source: ²Badan Pusat Statistik, Pendataan Potensi Desa (Podes)/BPS-Statistics Indonesia, Village Potential Data Collecting

Tabel 4.3.4
Table

Banyaknya Desa¹/Kelurahan Menurut Penggunaan Fasilitas Tempat Buang Air Besar Sebagian Besar Keluarga di Kecamatan Lebong Selatan, 2021–2023
Number of Villages¹/Kelurahan by Toilet Facility Used by Majority Family in Lebong Selatan District, 2021–2023

Fasilitas Tempat Buang Air Besar Toilet Facility	2021²	2022	2023
(1)	(2)	(3)	(4)
Jamban/Toilet	10
Sendiri/Private	10
Bersama/Shared	-
Umum/Public	-
Bukan Jamban/Non-Toilet	-
Jumlah/Total	10

Catatan/Note: ¹Desa pada tabel ini termasuk Unit Permukiman Transmigrasi (UPT) yang masih dibina oleh kementerian terkait/
Villages in this table include Transmigration Settlement Unit which is still fostered by the relevant ministries.

Sumber/Source: ²Badan Pusat Statistik, Pendataan Potensi Desa (Podes)/BPS-Statistics Indonesia, Village Potential Data Collecting

Tabel 4.3.5 Banyaknya Desa/Kelurahan Menurut Jenis Bahan Bakar untuk Memasak yang Digunakan Sebagian Besar Keluarga di Kecamatan Lebong Selatan, 2023
Table *Number of Villages/Sub-District by Type of Cooking Fuel Used by Majority Family in Lebong Selatan District, 2023*

Jenis Bahan Bakar untuk Memasak <i>Type of Cooking Fuel</i>	2023
(1)	(2)
Listrik/ <i>Electric</i>	...
Elpiji 5,5 kg/ <i>Blue Gas 5.5 kg-LPG</i>	...
Elpiji 12 kg/ <i>12 kg-LPG</i>	...
Elpiji 3 kg/ <i>3 kg-LPG</i>	...
Gas Kota/ <i>City Gas</i>	...
Biogas/ <i>Biogas</i>	...
Minyak Tanah/ <i>Kerosene</i>	...
Briket/ <i>Briquettes</i>	...
Arang/ <i>Charcoal</i>	...
Kayu Bakar/ <i>Firewood</i>	...
Lainnya/ <i>Others</i>	...
Jumlah/Total	...

Catatan/*Note*: Data Tidak Tersedia

Sumber/*Source*: -

4.4 AGAMA DAN SOSIAL LAINNYA RELIGION AND OTHER SOCIAL AFFAIRS

Tabel 4.4.1 Jumlah Tempat Peribadatan Menurut Desa/Kelurahan di Kecamatan Lebong Selatan, 2023
Table *Number of Worship Places by Villages/Sub-District in Lebong Selatan District, 2023*

Desa/Kelurahan <i>Village/Kelurahan</i>	Masjid <i>Mosque</i>	Mushola <i>Pray Room</i>	Gereja Protestan <i>Protestant Church</i>	Gereja Katholik <i>Catholic Church</i>	Pura <i>Temple</i>	Vihara
(1)	(2)	(3)	(4)	(5)	(6)	(7)
Suka Sari	1	2	-	-	-	-
Kutai Donok	2	1	-	-	-	-
Mangkurajo	6	2	-	-	-	-
Tes	3	3	-	-	-	-
Taba Anyar	3	1	-	-	-	-
Mubai	3	1	-	-	-	-
Turan Tiging	1	1	-	-	-	-
Manai Blau	1	-	-	-	-	-
Turan Lalang	1	1	-	-	-	-
Tik Jeniak	1	1	-	-	-	-
Kecamatan Lebong Selatan	22	13	-	-	-	-

Catatan/Note:

Sumber/Source: Kantor Kecamatan Lebong Selatan/Lebong Selatan District Office

Tabel 4.4.2
Table

**Banyaknya Kejadian Bencana Alam Menurut Desa/
Kelurahan dan Jenis Bencana Alam di Kecamatan Lebong
Selatan, 2023**
*Number of Natural Disaster Events by Villages/Sub-District
and Type of Natural Disaster in Lebong Selatan District,
2023*

Desa/Kelurahan <i>Village/Kelurahan</i>	Gempa Bumi <i>Earthquake</i>	Tsunami <i>Tsunami</i>	Gunung Meletus <i>Volcanic Eruption</i>	Tanah Longsor <i>Landslide</i>
(1)	(2)	(3)	(4)	(5)
Suka Sari
Kutai Donok
Mangkurajo
Tes
Taba Anyar
Mubai
Turan Tiging
Manai Blau
Turan Lalang
Tik Jeniak
Kecamatan Lebong Selatan

Lanjutan Tabel/*Continued Table* 4.4.2

Desa/Kelurahan Village/Kelurahan	Banjir Floods	Banjir Bandang Flash Floods	Kekeringan Drought	Kebakaran Hutan dan Lahan Forest and Land Fires
(1)	(6)	(7)	(8)	(9)
Suka Sari
Kutai Donok
Mangkurajo
Tes
Taba Anyar
Mubai
Turan Tiging
Manai Blau
Turan Lalang
Tik Jeniak
Kecamatan Lebong Selatan

Lanjutan Tabel/*Continued Table* 4.4.2

Desa/Kelurahan Village/Kelurahan	Angin Puyuh/ Puting Beliung/ Topan Tornado/Typhoon	Gelombang Pasang Tidal Wave	Abrasi Abrasion
(1)	(10)	(11)	(12)
Suka Sari
Kutai Donok
Mangkurajo
Tes
Taba Anyar
Mubai
Turan Tiging
Manai Blau
Turan Lalang
Tik Jeniak
Kecamatan Lebong Selatan

Catatan/*Note*: Data Tidak TersediaSumber/*Source*: -

Tabel 4.4.3
Table

Banyaknya Korban Jiwa Akibat Bencana Alam Menurut Desa/Kelurahan dan Jenis Bencana Alam di Kecamatan Lebong Selatan, 2023
Number of Fatalities Due to Natural Disasters by Villages/ Sub-District and Type of Natural Disaster in Lebong Selatan District, 2023

Desa/Kelurahan <i>Village/Kelurahan</i>	Gempa Bumi <i>Earthquake</i>	Tsunami <i>Tsunami</i>	Gunung Meletus <i>Volcanic Eruption</i>	Tanah Longsor <i>Landslide</i>
(1)	(2)	(3)	(4)	(5)
Suka Sari
Kutai Donok
Mangkurajo
Tes
Taba Anyar
Mubai
Turan Tiging
Manai Blau
Turan Lalang
Tik Jeniak
Kecamatan Lebong Selatan

Lanjutan Tabel/*Continued Table 4.4.3*

Desa/Kelurahan Village/Kelurahan	Banjir Floods	Banjir Bandang Flash Floods	Kekeringan Drought	Kebakaran Hutan dan Lahan Forest and Land Fires
(1)	(6)	(7)	(8)	(9)
Suka Sari
Kutai Donok
Mangkurajo
Tes
Taba Anyar
Mubai
Turan Tiging
Manai Blau
Turan Lalang
Tik Jeniak
Kecamatan Lebong Selatan

Lanjutan Tabel/*Continued Table* 4.4.3

Desa/Kelurahan <i>Village/Kelurahan</i>	Angin Puyuh/ Puting Beliung/ Topan <i>Tornado/Typhoon</i>	Gelombang Pasang <i>Tidal Wave</i>	Abrasi <i>Abrasion</i>
(1)	(10)	(11)	(12)
Suka Sari
Kutai Donok
Mangkurajo
Tes
Taba Anyar
Mubai
Turan Tiging
Manai Blau
Turan Lalang
Tik Jeniak
Kecamatan Lebong Selatan

Catatan/*Note*: Data Tidak TersediaSumber/*Source*: -

Tabel
Table 4.4.4

Keberadaan Fasilitas/Upaya Antisipasi/Mitigasi Bencana Alam Menurut Desa/Kelurahan di Kecamatan Lebong Selatan, 2023
Existence of Facilities/Efforts for Anticipation/Mitigation of Natural Disasters by Villages/Sub-District by Villages/Sub-District in Lebong Selatan District, 2023

Desa/Kelurahan <i>Village/Kelurahan</i>	Sistem Peringatan Dini Bencana Alam <i>Natural Disaster Early Warning System</i>	Sistem Peringatan Dini Khusus Tsunami <i>Tsunami Early Warning System</i>	Perlengkapan Keselamatan <i>Safety Equipment</i>
(1)	(2)	(3)	(4)
Suka Sari
Kutai Donok
Mangkurajo
Tes
Taba Anyar
Mubai
Turan Tiging
Manai Blau
Turan Lalang
Tik Jeniak
Kecamatan Lebong Selatan

Lanjutan Tabel/*Continued Table 4.4.4*

Desa/Kelurahan <i>Village/Kelurahan</i>	Rambu-Rambu dan Jalur Evakuasi Bencana <i>Sign and Evacuation Route</i>	Pembuatan, Perawatan, atau Normalisasi: Sungai, Kanal, Tanggul, Parit, Drainase, Waduk, Pantai, dll <i>Manufacture, Maintenance, or Normalization: Rivers, Canals, Embankment, etc</i>
(1)	(5)	(6)
Suka Sari
Kutai Donok
Mangkurajo
Tes
Taba Anyar
Mubai
Turan Tiging
Manai Blau
Turan Lalang
Tik Jeniak
Kecamatan Lebong Selatan

Catatan/*Note*: Data Tidak TersediaSumber/*Source*: -

Tabel
Table 4.4.5

Banyaknya Desa/Kelurahan yang Memiliki Kelompok Kegiatan Olahraga Menurut Jenis Olahraga dan Ketersediaan Fasilitas/Lapangan Olahraga di Kecamatan Lebong Selatan, 2023
Number of Villages/Sub-District Having Sport Activities Groups by Type of Sport and Availability of Sport Facilities/Fields in Lebong Selatan District, 2023

Jenis Olahraga <i>Type of Sport</i>	Kondisi Fasilitas/Lapangan Olahraga <i>Condition of Sport Facilities/Fields</i>			Tidak Ada Fasilitas/ Lapangan Olahraga <i>No Sport Facilities/ Fields</i>
	Baik	Rusak Sedang	Rusak Parah	
(1)	(2)	(3)	(4)	(5)
Sepak Bola/ <i>Soccer</i>
Bola Voli/ <i>Volley Ball</i>
Bulu Tangkis/ <i>Badminton</i>
Bola Basket/ <i>Basket Ball</i>
Tenis Lapangan/ <i>Court Tennis</i>
Tenis Meja/ <i>Table Tennis</i>
Futsal
Renang/ <i>Swimming</i>
Bela Diri/ <i>Martial Arts</i>
Bilyard/ <i>Billiards</i>
Fitnes, Aerobik, dll/ <i>Fitness, Aerobics, etc</i>
Lainnya/ <i>Others</i>

Catatan/*Note*: Data Tidak Tersedia

Sumber/*Source*: -

V

Pertanian

Agriculture



10.793

Mangga



670

Durian



518

Jeruk



719

Pisang



548

Alpukat

**Produksi buah-buahan di Kecamatan Lebong Selatan
Tahun 2023 (kuintal)**



PENJELASAN TEKNIS

1. Data pokok tanaman pangan yang dikumpulkan adalah luas panen dan produktivitas (hasil per hektar). Produksi tanaman pangan merupakan hasil perkalian antara luas panen dengan produktivitas. Pengumpulan data luas panen dilakukan setiap bulan dengan pendekatan area kecamatan di seluruh wilayah Indonesia. Pengumpulan data produktivitas dilakukan melalui pengukuran langsung pada plot ubinan berukuran 2½ m x 2½ m. Pengumpulan data produktivitas dilakukan setiap subround (empat bulanan) pada waktu panen petani.
2. Tanaman sayuran semusim adalah tanaman sumber vitamin, garam mineral dan lain-lain yang dikonsumsi dari bagian tanaman yang berupa daun, bunga, buah, dan umbinya, yang berumur kurang dari satu tahun. Tanaman buah-buahan semusim adalah tanaman sumber vitamin, garam mineral, dan lain-lain yang dikonsumsi dari bagian tanaman yang berupa buah, berumur kurang dari satu tahun, tidak berbentuk pohon/rumpun tetapi menjalar dan berbatang lunak.
3. Tanaman buah-buahan tahunan adalah tanaman sumber vitamin, garam mineral, dan lain-

TECHNICAL NOTES

1. *The main food crops data collected consists of harvested area and productivity (yield per hectare). Food crops production is generated by harvested area multiplied by productivity. The harvested area data is collected every month using district area approach in all district in Indonesia. The productivity data collection is conducted by a direct measurement in 2½ m x 2½ m crop cutting plot. The productivity measurement is conducted in every subround (four monthly) at the time when farmers are harvesting their crops.*
2. *Seasonal vegetable plants are plants which are the sources of vitamin, mineral salt, etc, consumed from the part of the plant in the form of leaf, flower, fruit, and root with the age of less than one year. Seasonal fruit plants are plants which are sources of vitamin, mineral salt, etc, consumed from the part of the plant in the form of fruits. These plants are creeps with the age of less than one year.*
3. *Annual fruit plants are plants which are the sources of vitamin, mineral salt, etc, consumed from the part*

lain yang dikonsumsi dari bagian tanaman yang berupa buah dan merupakan tanaman tahunan. Tanaman sayuran tahunan adalah tanaman sumber vitamin, garam mineral, dan lain-lain yang dikonsumsi dari bagian tanaman yang berupa daun dan atau buah yang berumur lebih dari satu tahun.

of plant in the form of fruit and more than one year of age. Annual vegetable plants are plants which are the sources of vitamin, mineral sal, etc, consumde from the part of plant in the form of vegetable and more than one year of age.

4. Tanaman biofarmaka adalah tanaman yang bermanfaat untuk obat-obatan, kosmetik, dan kesehatan yang dikonsumsi atau digunakan dari bagian-bagian tanaman seperti daun, batang, buah, umbi (rimpang), ataupun akar.
5. Tanaman hias adalah tanaman yang mempunyai nilai keindahan baik bentuk, warna daun, tajuk maupun bunganya, sering digunakan untuk penghias pekarangan dan lain sebagainya.

4. *Medicial plants are plants which are useful for medicine. It is consumed from part of the plant such as leaf, flower, fruit, tuber, and root.*
5. *Ornamental plants are plants which have a beauty value, either in shape, colour of leaf or crown of flower, and they are often used as a yard decorator.*

ULASAN

Peran sektor pertanian sangat penting dalam perekonomian di Kabupaten Lebong, khususnya Kecamatan Lebong Selatan. Oleh karena itu pembinaan yang tepat kepada masyarakat perlu dilakukan agar hasil yang dicapai dapat maksimal. Kecamatan Lebong Selatan menghasilkan berbagai macam sayuran. Pada tahun 2023 di Kecamatan Lebong Selatan memproduksi cabai besar sebanyak 20 kuintal, cabai keriting 28 kuintal, dan cabai rawit sebanyak 137 kuintal. Produksi ini menurun dari produksi cabai pada tahun sebelumnya.

Selain memproduksi sayuran, Kecamatan Lebong Selatan juga memproduksi tanaman-tanaman biofarmaka. Jahe merupakan hasil tanaman biofarmaka yang memiliki produksi paling banyak dengan produksi jahe sebanyak 9.200 kg di tahun 2023, dimana produksi tersebut menurun dari tahun 2022.

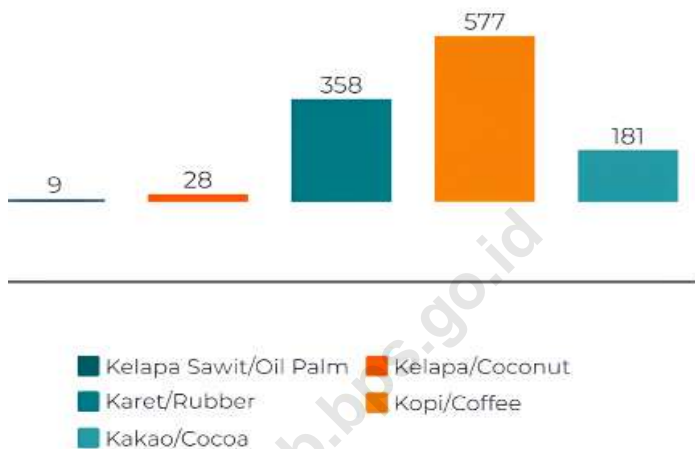
Kontribusi produksi hasil perkebunan dan buah-buahan juga turut andil dalam berjalannya perekonomian di Kecamatan Lebong Selatan. Hasil perkebunan yang paling besar yaitu kopi, tahun 2023 produksi kopi mencapai 276,74 ton disusul oleh kakao 85,01 ton. Sedangkan untuk buah-buahan, Mangga menjadi produksi buahbuahan tertinggi yaitu mencapai 10.793 kuintal.

DESCRIPTION

The role of the agricultural sector is very important in the economy in Lebong Regency, especially in Lebong Selatan District. Therefore, proper guidance to the community needs to be carried out so that the results achieved can be maximized. Lebong Selatan District produces various kinds of vegetables. In 2023, Lebong Selatan District produced 20 quintals of large chilies, 28 quintals of curly chilies, and 137 quintals of cayenne pepper. This production decreased from chili production in the previous year.

In addition to producing vegetables, Lebong Selatan District also produces biopharmaceutical plants. Ginger is a biopharmaceutical plant that has the highest production with ginger production of 9,200 kg in 2023, where production decreased from 2022.

The contribution of plantation and fruit production also plays a role in the running of the economy in Lebong Selatan District. The largest plantation product is coffee, in 2023 coffee production reached 276.74 tons followed by cocoa 85.01 tons. Meanwhile, for fruits, mangoes are the fruit with the highest production, reaching 10,793 quintals.



Sumber/Source: Badan Pusat Statistik, Statistik Pertanian Hortikultura SPH-TBF/BPS-Statistics Indonesia, Agricultural Statistic for Horticulture SPH-TBF

Gambar
Figures

5.1

Produksi Tanaman Perkebunan Menurut Jenis Tanaman di Kecamatan Leborg Selatan (kg), 2023
Production of Food Crops by Kind of Plant in Leborg Selatan District (quintal), 2023

Tabel 5.1
Table

Luas Panen Tanaman Sayuran dan Buah-buahan Semusim Menurut Jenis Tanaman di Kecamatan Lebong Selatan (ha), 2020–2023
Harvested Area of Seasonal Vegetables and Fruits by Kind of Plant in Lebong Selatan District (ha), 2020–2023

Jenis Tanaman Kind of Plants	2020	2021	2022	2023
(1)	(2)	(3)	(4)	(5)
Sayuran/Vegetables:				
Bawang Merah/ Shallots	-	-	-	5
Cabai Besar/TW/Teropong Chili/Big Chili	126	72	5	20
Cabai Keiting Curly Chili	59	28
Cabai Rawit Chili/Cayenne Pepper	-	23	8	9
Kentang/Potato	-	-	-	10
Kubis/Cabbage	1	-	-	3
Tomat/Tomato	14	12	10	3
Bawang Putih/Garlic	-	-	1	-
Terong/Eggplant	-	10	6	7
Bawang Daun/Scallion	-	-	3	5
Buncis/String Bean	-	1	7	6
Kacang Panjang/Long Bean	-	12	6	2

Catatan/Note: Pada data tahun 2020 dan 2021, cabai besar mencakup cabai keriting

Sumber/Source: Badan Pusat Statistik, Statistik Pertanian Hortikultura SPH-SBS/BPS-Statistics Indonesia, Agricultural Statistic for Horticulture SPH-SBS

Tabel 5.2
Table

Produksi Tanaman Sayuran dan Buah-buahan Semusim Menurut Jenis Tanaman di Kecamatan Lebong Selatan (kuintal), 2020–2023
Production of Seasonal Vegetables and Fruits by Kind of Plant in Lebong Selatan District (quintal), 2020–2023

Jenis Tanaman <i>Kind of Plants</i>	2020	2021	2022	2023
(1)	(2)	(3)	(4)	(5)
Sayuran/Vegetables:				
Bawang Merah/ <i>Shallots</i>	-	-	-	59
Cabai Besar/TW/Teropong <i>Chili/Big Chili</i>	828	502	93	406
Cabai Keiting <i>Curly Chili</i>	730	451
Cabai Rawit <i>Chili/Cayenne Pepper</i>	127	90	137	159
Kentang/ <i>Potato</i>	-	-	-	85
Kubis/ <i>Cabbage</i>	-	-	-	21
Tomat/ <i>Tomato</i>	47	99	96	32
Bawang Putih/ <i>Garlic</i>	7	12	3	-
Terong/ <i>Eggplant</i>	54	70	67	75
Bawang Daun/ <i>Scallion</i>	9	7	16	38
Buncis/ <i>String Bean</i>	-	4	74	52
Kacang Panjang/ <i>Long Bean</i>	12	36	98	20

Catatan/*Note*: Pada data tahun 2020 dan 2021, cabai besar mencakup cabai keriting

Sumber/*Source*: Badan Pusat Statistik, Statistik Pertanian Hortikultura SPH-SBS/BPS-Statistics Indonesia, *Agricultural Statistic for Horticulture SPH-SBS*

Tabel
Table 5.3

**Luas Areal Tanaman Perkebunan Menurut Jenis Tanaman
di Kecamatan Lebong Selatan (ha), 2022 dan 2023**
**Planted Area of Estate Crops by Kind of Plant in Lebong
Selatan District (ha), 2022 and 2023**

Jenis Tanaman Kind of Plants	2022	2023
(1)	(4)	(5)
<i>Kelapa Sawit/Oil Palm</i>	9	9
<i>Kelapa/Coconut</i>	28	28
<i>Karet/Rubber</i>	359	358
<i>Kopi/Coffee</i>	577	577
<i>Kakao/Cocoa</i>	181	181

Catatan/Note: -

Sumber/Source: Dinas Pertanian dan Perikanan Kabupaten Lebong/Department of Agriculture and Fishery of Lebong Regency

Tabel
Table 5.4

**Produksi Tanaman Perkebunan Menurut Jenis Tanaman di
Kecamatan Lebong Selatan (ton), 2022 dan 2023**
*Production of Estate Crops by Kind of Plant in Lebong
Selatan District (ton), 2022 and 2023*

Jenis Tanaman <i>Kind of Plants</i>	2022	2023
(1)	(4)	(5)
<i>Kelapa Sawit/Oil Palm</i>	1	0,94
<i>Kelapa/Coconut</i>	4	3,74
<i>Karet/Rubber</i>	67	66,30
<i>Kopi/Coffee</i>	276	276,74
<i>Kakao/Cocoa</i>	93	85,01

Catatan/Note: -

Sumber/Source: Dinas Pertanian dan Perikanan Kabupaten Lebong/Department of Agriculture and Fishery of Lebong Regency

Tabel
Table 5.5

**Luas Panen Tanaman Biofarmaka Menurut Jenis Tanaman
di Kecamatan Lebong Selatan (m²), 2020–2023**
**Harvested Area of Medicinal Plants by Kind of Plant in
Lebong Selatan District (m²), 2020–2023**

Jenis Tanaman Kind of Plants	2020	2021	2022	2023
(1)	(2)	(3)	(4)	(5)
Jahe/Ginger	14.800	20.100	4.500	3.500
Laos/Lengkuas/Galanga	-	-	-	-
Kencur/East Indian Galangal	-	-	-	-
Kunyit/Turmeric	122	331	203	3
Kapulaga/Java Cardamon	115	46	300	311
Temulawak/Java Turmeric	-	-	-	-

Catatan/Note: -

Sumber/Source: Badan Pusat Statistik, Statistik Pertanian Hortikultura SPH-TBF/BPS-Statistics Indonesia, Agricultural Statistic for Horticulture SPH-TBF

Tabel 5.6 **Produksi Tanaman Biofarmaka Menurut Jenis Tanaman di Kecamatan Lebong Selatan (kg), 2020–2023**
Table **Production of Medicinal Plants by Kind of Plant in Lebong Selatan District (kg), 2020–2023**

Jenis Tanaman Kind of Plants	2020	2021	2022	2023
(1)	(2)	(3)	(4)	(5)
Jahe/Ginger	28.644	71.670	16.800	9.200
Laos/Lengkuas/Galanga	-	-	-	-
Kencur/East Indian Galangal	-	-	-	-
Kunyit/Turmeric	211	972	648	40
Kapulaga/Java Cardamon	117	141	648	635
Temulawak/Java Turmeric	-	-	-	-

Catatan/Note: -

Sumber/Source: Badan Pusat Statistik, Statistik Pertanian Hortikultura SPH-TBF/BPS-Statistics Indonesia, Agricultural Statistic for Horticulture SPH-TBF

Tabel
Table 5.7

**Luas Panen Tanaman Hias Menurut Jenis Tanaman di
Kecamatan Lebong Selatan (m²), 2020–2023**
**Harvested Area of Ornamental Plants by Kind of Plant in
Lebong Selatan District (m²), 2020–2023**

Jenis Tanaman Kind of Plants	2020	2021	2022	2023
(1)	(2)	(3)	(4)	(5)
Anggrek Pot/Pot Orchid	-	-	-	-
Anggrek Potong/Cut Orchid	-	-	-	-
Krisan/Chrysantemum	-	-	-	-
Mawar/Rose	-	-	-	-
Sedap Malam/Tuberose	-	-	-	-

Catatan/Note: -

Sumber/Source: Badan Pusat Statistik, Statistik Pertanian Hortikultura SPH-TH/BPS-Statistics Indonesia, Agricultural Statistik for Horticulture SPH-TH

Tabel 5.8 **Produksi Tanaman Hias Menurut Jenis Tanaman di Kecamatan Lebong Selatan (tangkai), 2020–2023**
Table **Production of Ornamental Plants by Kind of Plant n Lebong Selatan District (stalks), 2020–2023**

Jenis Tanaman Kind of Plants	2020	2021	2022	2023
(1)	(2)	(3)	(4)	(5)
Anggrek Pot/Pot Orchid	-	-	-	-
Anggrek Potong/Cut Orchid	-	-	-	-
Krisan/Chrysantemum	-	-	-	-
Mawar/Rose	-	-	-	-
Sedap Malam/Tuberose	-	-	-	-

Catatan/Note: -

Sumber/Source: Badan Pusat Statistik, Statistik Pertanian Hortikultura SPH-TH/BPS-Statistics Indonesia, Agricultural Statistik for Horticulture SPH-TH

Tabel 5.9
Table

Produksi Buah-Buahan dan Sayuran Tahunan Menurut Jenis Tanaman di Kecamatan Lebong Selatan (kuintal), 2020–2023

Production of Annual Fruits and Vegetables by Kind of Plant in Lebong Selatan District (quintal), 2020–2023

Jenis Tanaman <i>Kind of Plants</i>	2020	2021	2022	2023
(1)	(2)	(3)	(4)	(5)
Buah–Buahan/Fruits:				
Mangga/ <i>Mango</i>	2.205	6.726	12.337	10.793
Durian/ <i>Durian</i>	496	10.135	20.398	670
Jeruk Siam/ <i>Kepronk/Orange/Tangerine</i>	349	903	1.208	518
Pisang/ <i>Banana</i>	276	327	1 005	719
Pepaya/ <i>Papaya</i>	104	902	717	500
Salak/ <i>Snakefruit</i>	12	-	-	-
Belimbing/ <i>Star Fruit</i>	-	51	64	62
Alpukat/ <i>Avocado</i>	741	615	547	548
Rambutan	-	318	405	355


Catatan/*Note:* -

Sumber/*Source:* Badan Pusat Statistik, Statistik Pertanian Hortikultura SPH-BST/BPS-Statistics Indonesia, *Agricultural Statistic for Horticulture SPH-BST*

VI

Pariwisata, Transportasi, dan Komunikasi

Tourism,
Transportation, and
Communication



Terdapat **7** Menara
Telepon Seluler
(BTS) di Kecamatan
Lebong Selatan

PENJELASAN TEKNIS

1. Usaha penyediaan akomodasi adalah usaha yang menyediakan pelayanan penginapan yang dapat dilengkapi dengan pelayanan pariwisata lainnya. Usaha penyediaan akomodasi dapat berupa hotel, vila, pondok wisata, bumi perkemahan, persinggahan karavan, dan akomodasi lainnya yang digunakan untuk tujuan pariwisata.
2. Kantor pos adalah tempat pemberi pelayanan komunikasi tertulis dan atau surat elektronik, layanan paket, layanan logistik, layanan transaksi keuangan, dan layanan keagenan pos untuk kepentingan umum.
3. Menara telekomunikasi adalah bangunan-bangunan untuk kepentingan umum yang didirikan di atas tanah, atau bangunan yang merupakan satu kesatuan konstruksi dengan bangunan gedung yang dipergunakan untuk kepentingan umum yang struktur fisiknya dapat berupa rangka baja yang diikat oleh berbagai simpul atau berupa bentuk tunggal tanpa simpul, dimana fungsi, desain dan konstruksi disesuaikan sebagai sarana penunjang menempatkan perangkat telekomunikasi seluler.

TECHNICAL NOTES

1. *The business of providing accomodation is a business that provides specialty services that can be equipped with other tourism services. It includes hotel, villa, cotage, camping, caravan stop, and other accomodation that are used for tourism purposes.*
2. *Post office is a service provider facility of written communication and or electronic mail, parcel service, logistics services, financial transaction services, and postal services to the public.*
3. *Telecommunication towers are buildings for public purposes that are erected on land, or buildings that are a single construction unit with buildings used for public purposes whose physical structure can be in the form of a steel frame tied by various knots or in the form of a single form without knots, where the funtion, design, and construction are adjusted as a means of supporting mobile telecommunications equipment.*

ULASAN

Potensi Kecamatan Lebong Selatan sebagai salah satu tujuan wisata cukup baik. Kecamatan Lebong Selatan memiliki pesona alam yang sangat menarik, salah satu di antaranya adalah pesona Danau Tes yang sudah terkenal, yang membentang dari Desa Kutai Donok sampai ke Kelurahan Tes atau kurang lebih 1 km dari Kantor Kecamatan (Kelurahan Tes). Selain itu terdapat pula Danau Lupang, Danau Blue, dan Pemandian Air Panas yang masing-masing berjarak 2 km, 2 km, dan 3 km dari Kantor Kecamatan.

Hingga tahun 2021 kondisi transportasi di Kecamatan Lebong Selatan tidak mengalami banyak perkembangan, masyarakat Kecamatan Lebong Selatan banyak menggunakan kendaraan motor pribadi/ojek motor dan angkutan umum desa, tetapi ada juga yang menggunakan mobil pribadi. Dari data Kecamatan Lebong Selatan, berdasarkan kewenangan terdapat jalan provinsi dan jalan kabupaten yang terbentang di wilayah Kecamatan Lebong Selatan Fasilitas komunikasi di Kecamatan Lebong Selatan hingga tahun 2021 masih tercatat ada 1 unit sarana Kantor Pos Pembantu sebagai salah satu tempat untuk berkomunikasi melalui surat menyurat. Untuk melakukan transaksi melalui kantor pos, masyarakat bisa datang langsung ke Kantor Pos Pembantu tersebut.

DESCRIPTION

The potential of Lebong Selatan District as a tourist destination is quite good. Lebong Selatan District has very attractive natural charm, one of which is the charm of the famous Tes Lake, which stretches from Kutai Donok Village to Tes Village or approximately 1 km from the District Office (Tes Village). In addition, there are also Lupang Lake, Blue Lake, and Hot Springs which are 2 km, 2 km, and 3 km from the District Office, respectively.

Until 2021, the transportation conditions in Lebong Selatan District have not experienced much development, the people of Lebong Selatan District mostly use private motorbikes/motorcycle taxis and village public transportation, but there are also those who use private cars. From the data of Lebong Selatan District, based on the authority there are provincial roads and district roads that stretch across the Lebong Selatan District area. Communication facilities in Lebong Selatan District until 2021, there is still 1 unit of Assistant Post Office as a place to communicate through correspondence. To make transactions through the post office, the public can come directly to the Assistant Post Office.

6.1 PARIWISATA TOURISM

Tabel 6.1.1 Jumlah Sarana Akomodasi Menurut Desa/Kelurahan dan Jenis Akomodasi di Kecamatan Lebong Selatan, 2022
Number of Accomodation Facilities by Villages/Sub-District and Type of Accomodation in Lebong Selatan District, 2022

Desa/Kelurahan <i>Village/Kelurahan</i>	Hotel	Penginapan <i>Inn</i>
(1)	(2)	(3)
Suka Sari	-	-
Kutai Donok	-	-
Mangkurajo	-	-
Tes	1	1
Taba Anyar	-	-
Mubai	-	-
Turan Tiging	-	-
Manai Blau	-	-
Turan Lalang	-	-
Tik Jeniak	-	-
Kecamatan Lebong Selatan	1	1

Catatan/Note: -

Sumber/Source: BPS, Updating Direktori Usaha Jasa Pariwisata 2023/ BPS, Updated Tourism Services Business Directory 2023

6.2 TRANSPORTASI TRANSPORTATION

Tabel 6.2.1 Prasarana dan Sarana Transportasi Antardesa/Kelurahan Menurut Desa/Kelurahan di Kecamatan Lebong Selatan, 2021
Inter-Villages/Sub-District Transportation Infrastructure and Facilities by Villages/Sub-District in Lebong Selatan District, 2021

Desa/Kelurahan <i>Village/Kelurahan</i>	Jenis Prasarana Transportasi <i>Type of Transportation Infrastructure</i>	Keberadaan Angkutan Umum <i>Availability of Public Transportation</i>
(1)	(2)	(3)
Suka Sari	Darat	Tidak ada angkutan umum
Kutai Donok	Darat	Tidak ada angkutan umum
Mangkurajo	Darat	Tidak ada angkutan umum
Tes	Darat	Ada dengan trayek tetap
Taba Anyar	Darat	Ada dengan trayek tetap
Mubai	Darat	Tidak ada angkutan umum
Turan Tiging	Darat	Ada dengan trayek tetap
Manai Blau	Darat	Ada dengan trayek tetap
Turan Lalang	Darat	Ada dengan trayek tetap
Tik Jeniak	Darat	Ada dengan trayek tetap

Lanjutan Tabel/*Continued Table* 6.2.1

Desa/Kelurahan <i>Village/Kelurahan</i>	Jenis Permukaan Jalan Darat Terluas <i>Type of The Widest Road Surface</i>	Dapat Dilalui Kendaraan Bermotor Roda 4 atau Lebih <i>Passable by Vehicle with 4 or more Wheels</i>
(1)	(4)	(5)
Suka Sari	Aspal/Beton	Sepanjang tahun
Kutai Donok	Aspal/Beton	Sepanjang tahun
Mangkurajo	Aspal/Beton	Sepanjang tahun
Tes	Aspal/Beton	Sepanjang tahun
Taba Anyar	Aspal/Beton	Sepanjang tahun
Mubai	Aspal/Beton	Sepanjang tahun
Turan Tiging	Aspal/Beton	Sepanjang tahun
Manai Blau	Aspal/Beton	Sepanjang tahun
Turan Lalang	Aspal/Beton	Sepanjang tahun
Tik Jeniak	Aspal/Beton	Sepanjang tahun

Catatan/*Note*: Data Tahun 2023 Belum Tersedia

Sumber/*Source*: BPS, Pendataan Potensi Desa (Podes) 2021/ BPS, *Village Potential Data Collection (Podes) 2021*

6.3 KOMUNIKASI COMMUNICATION

Tabel 6.3.1 Keberadaan Kantor Pos/Pos Pembantu/Rumah Pos, Pos Keliling, dan Perusahaan/Agen Jasa Ekspedisi Swasta Menurut Desa/Kelurahan di Kecamatan Lebong Selatan, 2021
Number of Post Office/Subsidiary of Post Office, Mobile Portal Service, Private Expedition Service Company by Villages/Sub-District in Lebong Selatan District, 2021

Desa/Kelurahan <i>Village/Kelurahan</i>	Kantor Pos/Pos Pembantu/Rumah Pos <i>Post Office/Subsidiary of Post Office</i>	Pos Keliling <i>Mobile Portal Service</i>	Perusahaan/Agen Jasa Ekspedisi Swasta <i>Private Expedition Service Company</i>
(1)	(2)	(3)	(4)
Suka Sari	-	-	-
Kutai Donok	-	-	-
Mangkurajo	-	-	-
Tes	1	-	-
Taba Anyar	-	-	1
Mubai	-	-	-
Turan Tigjing	-	-	-
Manai Blau	-	-	-
Turan Lalang	-	-	-
Tik Jeniak	-	-	-

Catatan/Note: Data Tahun 2023 Belum Tersedia

Sumber/Source: BPS, Pendataan Potensi Desa (Podes) 2021/ BPS, Village Potential Data Collection (Podes) 2021

Tabel
Table 6.3.2

Jumlah Menara Telepon seluler dan Operator Layanan Komunikasi Telepon Seluler Menurut Desa/Kelurahan di Kecamatan Lebong Selatan, 2021
Number of Base Transceiver Station (BTS) and Cellular Phone Communication Service Operators by Villages/Sub-District in Lebong Selatan District, 2021

Desa/Kelurahan Village/Kelurahan	Jumlah Menara Telepon seluler Number of Base Transceiver Station (BTS)	Jumlah Operator Layanan Komunikasi Telepon Seluler Cellular Phone Communication Service Operators
(1)	(2)	(3)
Suka Sari	1	3
Kutai Donok	-	3
Mangkurajo	2	3
Tes	2	3
Taba Anyar	1	3
Mubai	-	3
Turan Tiging	-	3
Manai Blau	-	3
Turan Lalang	-	3
Tik Jeniak	1	3
Kecamatan Lebong Selatan	7	3

Catatan/Note: Data Tahun 2023 Belum Tersedia

Sumber/Source: BPS, Pendataan Potensi Desa (Podes) 2021/ BPS, Village Potential Data Collection (Podes) 2021

Tabel
Table 6.3.3

Kekuatan Sinyal Telepon Seluler dan Jenis Sinyal Internet Telepon Seluler Menurut Desa/Kelurahan di Kecamatan Lebong Selatan, 2021
The Strenght of Cellular Phone Signal by Villages/Sub-District in Lebong Selatan District, 2021

Desa/Kelurahan <i>Village/Kelurahan</i>	Kekuatan Sinyal Telepon Seluler <i>The Strenght of Cellular Phone Signal</i>	Jenis Sinyal Internet Telepon Seluler <i>Type of Cellular Phone Signal</i>
(1)	(2)	(3)
Suka Sari	Kuat	...
Kutai Donok	Kuat	...
Mangkurajo	Kuat	...
Tes	Kuat	...
Taba Anyar	Kuat	...
Mubai	Kuat	...
Turan Tiging	Kuat	...
Manai Blau	Kuat	—
Turan Lalang	Kuat	...
Tik Jeniak	Kuat	...

Catatan/Note: Data Tahun 2023 Belum Tersedia

Sumber/Source: BPS, Pendataan Potensi Desa (Podes) 2021/ BPS, Village Potential Data Collection (Podes) 2021

VII

Perbankan, Koperasi, dan Perdagangan

Banking, Cooperative,
and Trade

Pada tahun 2021, terdapat **3** Pasar dengan Bangunan Semi Permanen dan **3** Mini Market/Swalayan di Kecamatan Lebong Selatan

Sumber : Pendataan Podes 2021

<https://lebongkab.bps.go.id>



PENJELASAN TEKNIS

1. Koperasi adalah badan hukum yang didirikan oleh orang perseorangan atau badan hukum koperasi, dengan pemisahan kekayaan para anggotanya sebagai modal untuk menjalankan usaha, yang memenuhi aspirasi dan kebutuhan bersama di bidang ekonomi, sosial, dan budaya sesuai dengan nilai dan prinsip koperasi (Undang-Undang No. 17 Tahun 2012 pasal 1).
2. Pasar adalah tempat bertemunya antara penjual dan pembeli untuk bertransaksi jual beli barang maupun jasa. Menurut ilmu ekonomi, pasar berkaitan dengan kegiatan bukan tempatnya. Ciri khas dari sebuah tempat agar dapat disebut pasar adalah adanya kegiatan transaksi jual beli.

TECHNICAL NOTES

1. *Cooperative is a legal entity established by an individual or cooperative legal entity, with the separation of the wealth of its members as capital to run a business, which fulfills common aspirations and needs in the economic, social, and cultural fields in accordance with the values and principles of cooperatives (Law No. 17 Year 2012 article 1).*
2. *The market is a meeting place between sellers and buyers to carry out transactions of buying and selling goods or services. According to economics, markets relate to activities not their places. A distinctive feature of a place that can be called a market is the existence of trading transactions.*

ULASAN

Di Kecamatan Lebong Selatan terdapat 1 Koperasi Simpan Pinjam. Untuk fasilitas ekonomi di Kecamatan Lebong Selatan terdapat 3 pasar dengan bangunan semipermanen.

DESCRIPTION

In Lebong Selatan District there is 1 Savings and Loan Cooperative. For economic facilities in Lebong Selatan District there are 3 markets with semi-permanent buildings.

<https://lebongkab.bps.go.id>

Tabel 7.1
Table

Banyaknya Sarana Lembaga Keuangan Bank Menurut Desa/Kelurahan dan Jenis Bank di Kecamatan Lebong Selatan, 2021
Number of Bank by Villages/Sub-District and Type of Bank in Lebong Selatan District, 2021

Desa/Kelurahan Village/Kelurahan	Bank Umum Pemerintah Government Bank	Bank Umum Swasta Private Bank	Bank Perkreditan Rakyat (BPR) Rural Bank
(1)	(2)	(3)	(4)
Suka Sari	-	-	-
Kutai Donok	-	-	-
Mangkurajo	-	-	-
Tes	1	-	-
Taba Anyar	1	-	-
Mubai	-	-	-
Turan Tiging	-	-	-
Manai Blau	-	-	-
Turan Lalang	-	-	-
Tik Jeniak	-	-	-
Kecamatan Lebong Selatan	2	-	-

Catatan/Note: Data Tahun 2023 Belum Tersedia

Sumber/Source: BPS, Pendataan Potensi Desa (Podes) 2021/ BPS, Village Potential Data Collection (Podes) 2021

Tabel
Table 7.2

**Banyaknya Koperasi Aktif Menurut Menurut Desa/
Kelurahan dan Jenis Koperasi di Kecamatan Lebong
Selatan, 2021**
*Number of Cooperative by Villages/Sub-District and Type of
Cooperative in Lebong Selatan District, 2021*

Desa/Kelurahan <i>Village/Kelurahan</i>	Koperasi Unit Desa (KUD) <i>Village Cooperative Unit</i>	Koperasi Industri Kecil dan Kerajinan Rakyat (Kopinkra) <i>Small Industry and Citizen Handicraft Cooperative</i>
(1)	(2)	(3)
Suka Sari	-	-
Kutai Donok	-	-
Mangkurajo	-	-
Tes	-	-
Taba Anyar	-	-
Mubai	-	-
Turan Tiging	-	-
Manai Blau	-	-
Turan Lalang	-	-
Tik Jeniak	-	-
Kecamatan Lebong Selatan	-	-

Lanjutan Tabel/*Continued Table 7.2*

Desa/Kelurahan Village/Kelurahan	Koperasi Simpan Pinjam (Kospin) Savings and Loan Cooperative	Koperasi Lainnya Other Cooperative
(1)	(4)	(5)
Suka Sari	-	-
Kutai Donok	-	-
Mangkurajo	-	-
Tes	-	1
Taba Anyar	1	-
Mubai	-	-
Turan Tiging	-	-
Manai Blau	-	-
Turan Lalang	-	-
Tik Jeniak	-	-
Kecamatan Lebong Selatan	1	1

Catatan/*Note*: Data Tahun 2023 Belum Tersedia

Sumber/*Source*: BPS, Pendataan Potensi Desa (Podes) 2021/ *BPS, Village Potential Data Collection (Podes) 2021*

Tabel 7.3
Table

Banyaknya Sarana Perdagangan Menurut Desa/Kelurahan dan Jenis Sarana Perdagangan di Kecamatan Lebong Selatan, 2021
Number of Trade Facilities by Villages/Sub-District and Type of Trade Facilities in Lebong Selatan District, 2021

Desa/Kelurahan <i>Village/Kelurahan</i>	Kelompok Pertokoan <i>Shopping Complex</i>	Pasar dengan Bangunan Permanen <i>Markets in Permanent Building</i>	Pasar dengan Bangunan Semi Permanen <i>Market in Semi Permanent Building</i>
(1)	(2)	(3)	(4)
Suka Sari	-	-	-
Kutai Donok	-	-	1
Mangkurajo	-	-	-
Tes	-	-	-
Taba Anyar	-	-	1
Mubai	-	-	-
Turan Tiging	-	-	-
Manai Blau	-	-	-
Turan Lalang	-	-	1
Tik Jeniak	-	-	-
Kecamatan Lebong Selatan	-	-	3

Lanjutan Tabel/*Continued Table 7.3*

Desa/Kelurahan Village/Kelurahan	Pasar tanpa Bangunan Market without Permanent Building	Mini Market/ Swalayan/ Supermarket Mini Market/Swalayan/ Supermarket	Restoran/ Rumah Makan Restaurant/ Food Stall
(1)	(5)	(6)	(7)
Suka Sari	-	-	-
Kutai Donok	-	-	-
Mangkurajo	-	-	-
Tes	-	1	-
Taba Anyar	-	2	-
Mubai	-	-	-
Turan Tiging	-	-	-
Manai Blau	-	-	-
Turan Lalang	-	-	-
Tik Jeniak	-	-	-
Kecamatan Lebong Selatan	-	3	-

Catatan/Note: Data Tahun 2023 Belum Tersedia

Sumber/Source: BPS, Pendataan Potensi Desa (Podes) 2021/ BPS, Village Potential Data Collection (Podes) 2021

DAFTAR PUSTAKA/BIBLIOGRAPHY

- Direktorat Jenderal Hortikultura & Badan Pusat Statistik. 2022. *Pedoman Statistik Pertanian Hortikultura (SPH)*. Jakarta: Kementerian Pertanian.
- Direktorat Statistik Ketahanan Sosial. 2021. *Buku 3: Konsep dan Definisi Podes 2021*. Jakarta: Badan Pusat Statistik.

<https://lebongkab.bps.go.id>

ST 2023
SENSUS PERTANIAN

BerAKHLAK
Berorientasi Pelayanan, Akuntabel, Kompeten,
Harmonis, Loyal, Adaptif, Kolaboratif

**#bangga
melayani
bangsa**

DATA

MENCERDASKAN BANGSA

Enlighten The Nation



**BADAN PUSAT STATISTIK
KABUPATEN LEBONG
BPS-STATISTICS LEBONG REGENCY**

Jl. Jalur Dua Kompleks Perkantoran Tubei
Telp: (0738) 2200032

Homepage: <https://www.lebongkab.bps.go.id> Email: bps1707@bps.go.id