



Katalog BPS : 1101002.33.08.160

Kecamatan Dalam Angka *Kecamatan Windusari* **2015**



Produksi Arang



Jembatan Gantung



Ritual
Sendang Piwakan



**BADAN PUSAT STATISTIK
KABUPATEN MAGELANG**

Judul Buku : **KECAMATAN WINDUSARI 2015**
Katalog BPS : **11.01002.33.08.160**

Nomor Publikasi : 33080030.1501

Ukuran Buku : 16,5 X 21,5 cm

Jumlah Halaman : 47

Naskah : Koordinator Statistik Kecamatan Windusari

Gambar Kulit : Seksi IPDS

Diterbitkan oleh : Badan Pusat Statistik Kabupa

SAMBUTAN

CAMAT WINDUSARI

Assalamu alaikum Wr. Wb.

Puji Syukur kehadiran Allah SWT, akhirnya Kecamatan Windusari dapat menerbitkan buku Kecamatan Windusari Dalam Angka 2015

Buku ini diharapkan dapat menjadi cermin untuk mengetahui sejauh mana dan bagaimana laju/gerak pertumbuhan pembangunan yang telah dicapai sekaligus dapat dijadikan sebagai pedoman serta landasan untuk melaksanakan pembangunan disegala bidang yang lebih baik di hari esok.

Untuk itu kami berharap agar semua Instansi / Dinas / Lembaga baik pemerintah ataupun swasta untuk lebih dapat meningkatkan penganekaragaman data statistik sampai dengan wilayah terkecil, baik dari segi jenis, kualitas data maupun ketepatan waktu penyajiannya.

Kami berharap agar kerjasamanya lebih ditingkatkan lagi dalam penyusunan buku ini.

Kepada semua Instansi / Dinas / Lembaga baik Pemerintah maupun swasta di Kecamatan Windusari yang telah membantu terwujudnya buku ini, kami sampaikan terima kasih.

Semoga publikasi ini dapat dimanfaatkan sebagai dasar perencanaan serta evaluasi pelaksanaan pembangunan yang berkelanjutan dan bermanfaat bagi para pengguna data..

Wassalamu alaikum Wr. Wb.

Windusari, Oktober 2015

Camat Windusari

Syiha Bidin Ashodiqi,S.S, S.Sos

NIP. 19690802.199001.1.001

KATA PENGANTAR

Buku Kecamatan Windusari Dalam Angka 2015 adalah merupakan gambaran suatu wilayah Kecamatan Windusari yang diterbitkan oleh Koordinator Statistik Kecamatan. Buku ini dimaksudkan untuk memberi gambaran tentang keadaan suatu wilayah secara geografi dan keadaan sosial ekonomi penduduk tingkat Kecamatan.

Publikasi ini merupakan lanjutan publikasi sebelumnya, yang memuat beberapa perubahan dan perbaikan serta penambahan tabel-tabel.

Atas terbitnya buku ini tidak lupa kami sampaikan terima kasih kepada :

1. Yth. Kepala Badan Pusat Statistik Kabupaten Magelang.
2. Yth. Camat Windusari beserta jajarannya.
3. Yth. Kepala Instansi / Dinas / Lembaga baik Pemerintah maupun swasta se Kecamatan Windusari.
4. Yth. Kepala Desa dan Perangkat Desa se Kecamatan Windusari.

Semoga publikasi ini dapat bermanfaat bagi yang berkepentingan

Windusari, Oktober 2015

Koordinator Statistik Kecamatan Windusari

Basuki Abdullah

NIP. 19690330 200901 1 004

DAFTAR ISI

KATA SAMBUTAN	ii
KATA PENGANTAR	iii
DAFTAR ISI	iv
DAFTAR TABEL	v
DAFTAR GRAFIK	viii
BAB I. GEOGRAFIS	
Peta Kabupaten Magelang.....	ix
Peta Kecamatan Muntilan.....	x
Batas-batas wilayah Kecamatan Muntilan.....	xi
BAB II. PEMERINTAHAN	
BAB III. KEPENDUDUKAN	
BAB IV. SOSIAL	
BAB V. PENDAPATAN REGIONAL	
BAB VI. PERTANIAN	

DAFTAR TABEL

I GEOGRAFIS

- 1.1. Luas wilayah Menurut Penggunaan Tanah Dirinci Menurut Desa/Kelurahan, 2014 2
- 1.2. Banyaknya Curah Hujan Dirinci Menurut Bulan, 2012-2014 5
- 1.3. Banyaknya Hari Hujan Dirinci Menurut Bulan, 2012-2014 7
- 1.4. Topografi dan Ketinggian Desa dari Permukaan Air Laut Dirinci Menurut Desa 9

II PEMERINTAHAN

- 2.1. Nama Kepala Desa dan Sekretaris Desa, 2014 10
- 2.2. Banyaknya Dusun, RW, RT Menurut Desa, 2014..... 11
- 2.3. Klasifikasi Desa 12
- 2.4. Banyaknya Blok Sensus dan Blok Sensus Persiapan 13
- 2.5. Banyaknya Balai Desa dan Kantor Desa Dirinci Menurut Desa 14

III KEPENDUDUKAN

- 3.1. Estimasi Jumlah Penduduk Menurut Jenis Kelamin, Dewasa, Anak-anak Dirinci Menurut Desa, 2014 16
- 3.2. Estimasi Jumlah Penduduk Menurut Jenis Kelamin Dirinci Menurut Desa, 2014, 17
- 3.3. Luas Wilayah, Jumlah Penduduk dan Kepadatan Penduduk per Km² Dirinci Menurut Desa, 2014 18
- 3.4. Jumlah Penduduk, Rumah Tangga dan Rata-rata Penduduk Tiap Rumah Tangga Dirinci menurut Desa, 2014 19
- 3.5. Sex Ratio Penduduk Dirinci Menurut Desa, 2014 20

3.6	Estimasi Jumlah Penduduk Menurut Kelompok Umur dan Jenis Kelamin, 2014	21
3.7	Estimasi banyaknya Penduduk Dirinci menurut Desa, Kelompok Umur dan Jenis Kelamin, 2014	22

IV. SOSIAL

4.1.	Banyaknya Persentase Penduduk Menurut Agama Dirinci Menurut Desa, 2014	28
4.3.	Banyaknya Tempat Ibadah Menurut Desa, 2014	29
4.4.	Banyaknya Sekolah, Guru dan Murid Menurut Desa, 2014	30
4.5.	Banyaknya PUS, Peserta KB Aktif Dirinci Menurut Desa, 2014	34
4.6.	Banyaknya Dokter, Tenaga medis dan Dukun Bayi, 2014	35

V. PENDAPATAN REGIONAL

5.1.	Produk Domestik Regional Bruto menurut Lapangan Usaha atas Dasar Harga Berlaku, 2011 -2013	36
5.2..	Produk Domestik Regional Bruto menurut Lapangan Usaha Atas Dasar Harga Konstan, 2011 – 2013	37
5.3.	Distribusi Presentase Produk Domestik Regional Bruto Atas Dasar Harga Berlaku, 2011 -2013.....	38
5.4.	Distribusi Presentase Produk Domestik Regional Bruto Atas Dasar Harga Konstan, 2011 - 2013.....	39
5.5	Indek Implisit Produk Domestik Regional Bruto, 2011 -2013.....	40
5.6.	Pertumbuhan Ekonomi Kecamatan Windusari, 2011 -2013	41

VII. PERTANIAN

Kecamatan Windusari Dalam Angka 2015

6.1. Luas Tanam Bersih, Puso, dan Panen Padi per Bulan, 2014.....	43
6.2. Luas Tanam Bersih, Puso, dan Panen Jagung per Bulan, 2014	44
6.3. Luas Tanam Bersih, Puso, dan Panen Kacang Tanah per Bulan, 2014	45
6.4. Luas Tanam Bersih, Puso, dan Panen Ubi Kayu per Bulan, 2014	46
6.5. Luas Tanam Bersih, Puso, dan Panen Ubi Jalar per Bulan, 2014.....	47

<https://magelangkab.bps.go.id>

DAFTAR GRAFIK

Grafik 1.1 Luas Penggunaan Tanah, 2013.....	12
Grafik 1.2 Curah Hujan Dirinci menurut Bulan, 2012-2014	13
Grafik 1.3 Hari Hujan Dirinci Menurut Bulan, 2012-2014	14
Grafik 3.1 Piramida Penduduk Menurut Kelompok Umur, 2014.....	30
Grafik 3.2 Banyaknya Penduduk Menurut Dewasa, Anak-anak, 2014.....	31

Batas-batas Wilayah Kecamatan Windusari

Adapun wilayah Kecamatan Windusari terletak dibagian sebelah Utara dari wilayah Kabupaten Magelang. Keberadaan wilayah tersebut dibatasi oleh:

1. Sebelah Utara dibatasi Kabupaten Magelang
2. Sebelah Timur dibatasi oleh Kecamatan Secang.
3. Sebelah Selatan dibatasi oleh Kecamatan Bandongan
4. Sebelah Barat dibatasi oleh Kecamatan Kaliangkrik.

Sedangkan ketinggian Ibukota Kecamatan Windusari dari permukaan laut kurang lebih: 663M.

<https://magelangkab.bps.go.id>

BAB I

GEOGRAFIS

<https://magelanafab.bps.go.id>

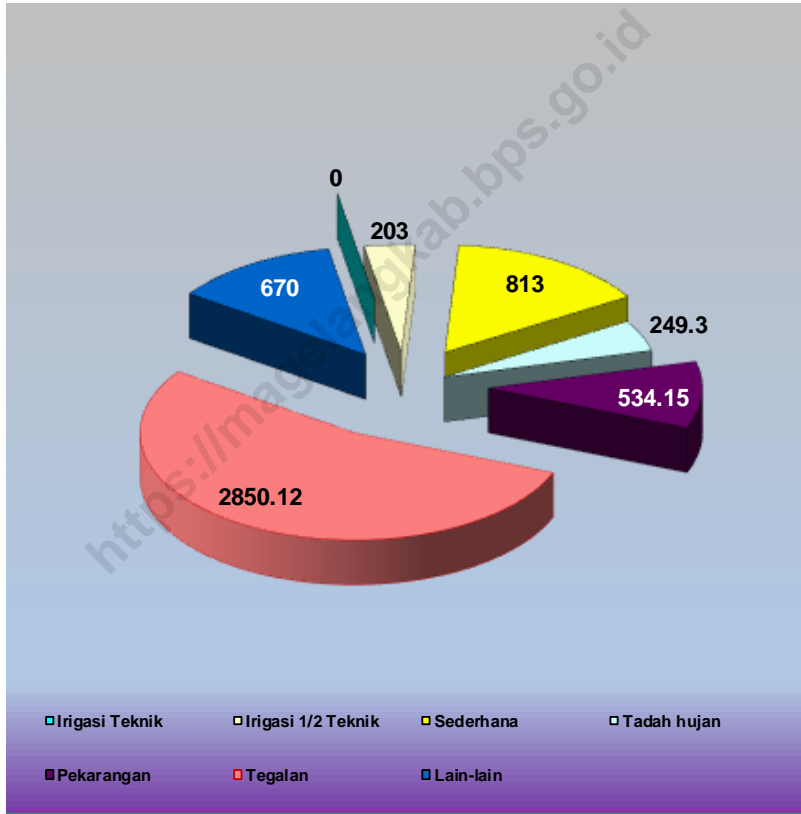
Tabel 1.1
Luas Wilayah Menurut Penggunaan Tanah
Dirinci Menurut Desa, 2013
 (Ha)

No.	Desa	Bersambung			
		Tanah Sawah			
		Irigasi Tehnis	Irigasi 1/2Tehnis	Seder- hana	Tadah Hujan
(1)	(2)	(3)	(4)	(5)	(6)
1	Dampit	-	-	-	-
2	Tanjungsari	-	-	118.50	5.00
3	Pasangsari	-	-	91.00	89.00
4	Kembangkuning	-	-	10.00	-
5	Balesari	-	-	24.00	-
6	Banjarsari	-	15.00	89.00	-
7	Bandarsedayu	-	-	80.00	-
8	Windusari	-	49.00	95.00	-
9	Candisari	-	45.00	6.00	-
10	Genito	-	-	49.00	-
11	Wonoroto	-	-	7.00	-
12	Girimulyo	-	-	-	9.00
13	Ngemplak	-	-	-	-
14	Kalijoso	-	-	-	4.00
15	Gunungsari	-	-	-	3.00
16	Mangunsari	-	-	-	4.00
17	Kentengsari	-	35.00	12.40	-
18	Umbulsari	-	44.00	53.10	10.30
19	Semen	-	-	156.00	20.00
20	Gondangrejo	-	15.00	22.00	105.00
Jumlah		-	203.00	813.00	249.30

Tabel 1.1
Luas Wilayah Menurut Penggunaan Tanah
Dirinci Menurut Desa, 2013
 (Ha)

No.	Desa	Sambungan		
		Tanah Kering		
		Pekarangan / Bangunan	Tegalan / Kebun	Lainnya
(1)	(2)	(7)	(8)	(9)
1	Dampit	6.25	9.40	-
2	Tanjungsari	27.90	153.03	-
3	Pasangsari	16.40	109.70	-
4	Kembangkuning	34.30	142.25	-
5	Balesari	31.57	146.30	-
6	Banjarsari	38.20	25.96	-
7	Bandarsedayu	24.90	16.05	-
8	Windusari	54.80	121.76	-
9	Candisari	53.90	235.10	-
10	Genito	32.50	232.60	-
11	Wonoroto	13.90	269.45	-
12	Girimulyo	8.00	221.70	-
13	Ngemplak	20.40	329.20	-
14	Kalijoso	12.40	134.90	-
15	Gunungsari	29.90	291.40	-
16	Mangunsari	10.80	96.25	-
17	Kentengsari	7.50	30.92	-
18	Umbulsari	27.90	8.00	-
19	Semen	21.10	3.20	-
20	Gondangrejo	61.53	272.95	-
Jumlah		534.15	2,850.12	-

Grafik 1. 1
Grafik Luas Penggunaan Lahan, 2013

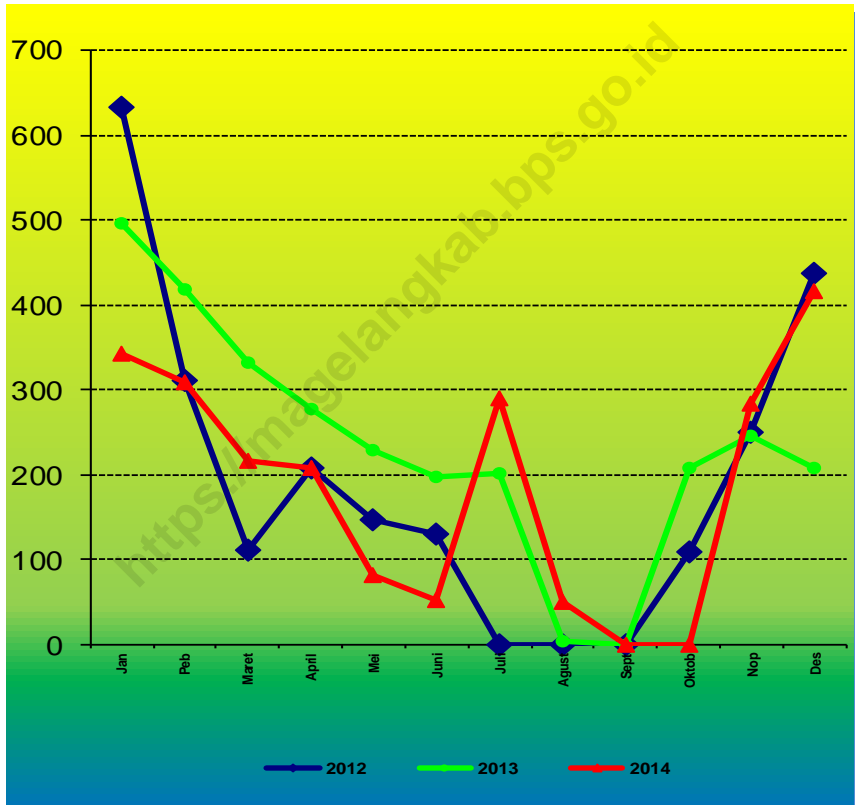


Tabel 1.2
Banyaknya Curah Hujan
Dirinci Menurut Bulan 2012 - 2014

BULAN	Banyaknya Curah Hujan (mm)		
	2012	2013	2014
1	2	3	4
1. Januari	633	496	342
2. Pebruari	310	419	309
3. Maret	111	332	217
4. April	208	278	209
5. Mei	147	229	82
6. Juni	130	197	52
7. Juli	-	201	290
8. Agustus	-	5	50
9. September	-	-	0
10. Oktober	110	209	0
11. Nopember	251	246	284
12. Desember	437	209	417
J U M L A H	2337	2337	2821

Sumber Data : BPPK Kecamatan

Grafik 1. 2
Grafik Curah Hujan
Dirinci Menurut Bulan,
2012 - 2014

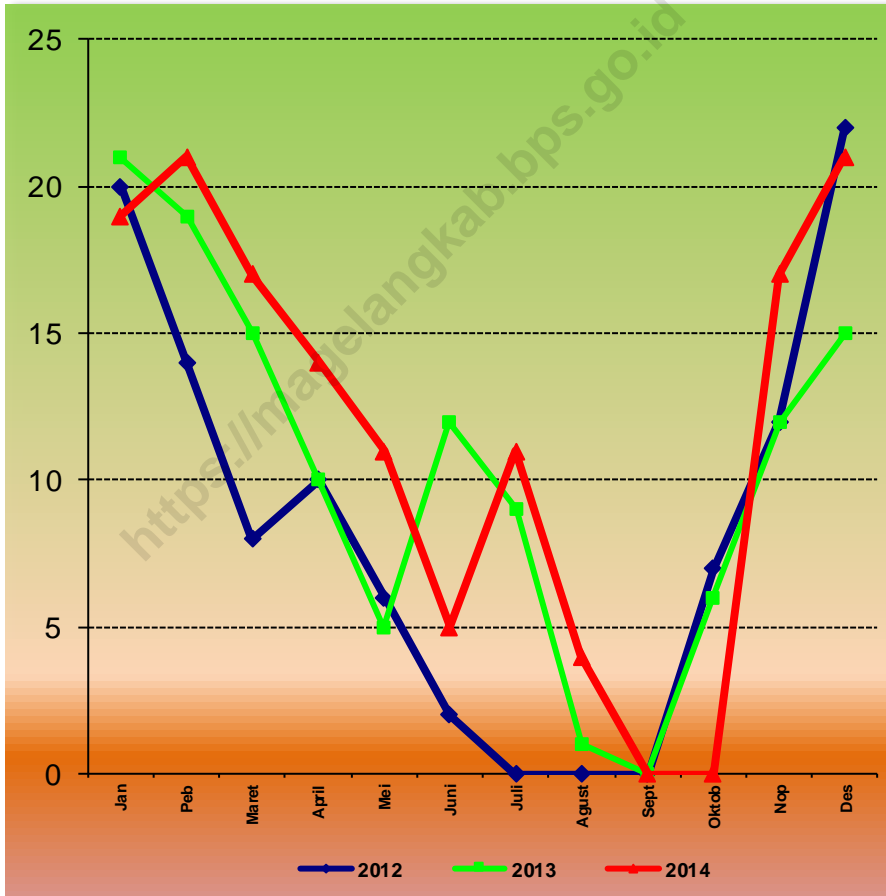


Tabel 1.3
Banyaknya Hari Hujan
Dirinci Menurut Bulan 2012 - 2014

BULAN	Banyaknya Hari Hujan (Hari)		
	2012	2013	2014
(1)	(2)	(3)	(4)
1. Januari	20	21	19
2. Pebruari	14	19	21
3. Maret	8	15	17
4. April	10	10	14
5. Mei	6	5	11
6. Juni	2	12	5
7. Juli	-	9	11
8. Agustus	-	1	4
9. September	-	-	0
10. Oktober	7	6	0
11. Nopember	12	12	17
12. Desember	22	15	21
J U M L A H	101	101	125

Sumber Data : BPPK Kecamatan

Grafik 1. 3
Grafik Hari Hujan
Dirinci Menurut Bulan,
2012 - 2014



Tabel 1.4
**Topografi, Ketinggian Desa Dari Permukaan Laut
 Dirinci Menurut Desa,**

No.	Desa	Topografi Desa	Ketinggian Desa Dari Permukaan Air Laut (M)
(1)	(2)	(3)	(4)
1	Dampit	Lereng/Punggung Bukit	1260
2	Tanjungsari	Lereng/Punggung Bukit	979
3	Pasangsari	Lereng/Punggung Bukit	947
4	Kembangkuning	Lereng/Punggung Bukit	512
5	Balesari	Dataran	545
6	Banjarsari	Dataran	427
7	Bandarsedayu	Dataran	541
8	Windusari	Lereng/Punggung Bukit	598
9	Candisari	Lereng/Punggung Bukit	700
10	Genito	Lereng/Punggung Bukit	857
11	Wonoroto	Lereng/Punggung Bukit	1020
12	Girimulyo	Lereng/Punggung Bukit	1132
13	Ngemplak	Lereng/Punggung Bukit	1348
14	Kalijoso	Lereng/Punggung Bukit	1077
15	Gunungsari	Lereng/Punggung Bukit	1001
16	Mangunsari	Lereng/Punggung Bukit	812
17	Kentengsari	Lereng/Punggung Bukit	750
18	Umbulsari	Dataran	594
19	Semen	Dataran	494
20	Gondangrejo	Dataran	473

Sumber Data : Podes 2010

BAB II

PEMERINTAHAN

<https://image.kab.bps.go.id>

Tabel 2.1
**Nama Kepala Desa Dan Sekretaris Desa,
 2014**

No.	Desa	Nama Kepala Desa	Nama Sekretaris Desa
(1)	(2)	(3)	(4)
1	Dampit	Kabul	-
2	Tanjungsari	Mubaiduloh	Sukoco
3	Pasangsari	Syaiful Mujab	Sam Ani
4	Kembangkuning	Azis Muslim	-
5	Balesari	H. Sutyana	-
6	Banjarsari	Suryono	Dwi Gestri
7	Bandarsedayu	Subagiono	-
8	Windusari	Toyani	Warmanto
9	Candisari	Slamet Widodo	Wasno
10	Genito	Trasmantoyo	Suprayitno
11	Wonoroto	Abdul Kholik	Komari
12	Girimulyo	-	Rokip
13	Ngemplak	Kirma	M. Hisyam
14	Kalijoso	Eko Susilo	Tri Tiswo
15	Gunungsari	Suwadi	Sukamto
16	Mangunsari	Sumaryati	Isroil
17	Kentengsari	Mustaqim	-
18	Umbulsari	H. Budi Santoso, SE.	-
19	Semen	Muhamad Faizin	-
20	Gondangrejo	Sukamto	Edi Kustanto

Sumber Data : Kantor Kecamatan Windusari

Tabel 2.2
**Banyaknya Dusun, Rw, Rt Menurut Desa,
 2014**

No.	Desa	Banyaknya		
		Dusun	RW	RT
(1)	(2)	(3)	(4)	(5)
1	Dampit	2	2	6
2	Tanjungsari	6	6	27
3	Pasangsari	13	13	32
4	Kembangkuning	5	5	28
5	Balesari	5	7	28
6	Banjarsari	5	6	22
7	Bandarsedayu	7	8	18
8	Windusari	9	9	27
9	Candisari	9	9	39
10	Genito	10	10	36
11	Wonoroto	6	7	30
12	Girimulyo	3	5	16
13	Ngemplak	4	4	26
14	Kalijoso	3	4	13
15	Gunungsari	5	5	20
16	Mangunsari	5	4	12
17	Kentengsari	5	2	7
18	Umbulsari	6	5	12
19	Semen	6	6	12
20	Gondangrejo	9	14	44
Jumlah		123	131	455

Sumber Data : Monografi Desa

Tabel 2.3
Klasifikasi Desa

No.	Desa	Banyaknya		
		Swadaya	Swakarya	Swa Sembada
(1)	(2)	(3)	(4)	(5)
1	Dampit	-	-	1
2	Tanjungsari	-	-	1
3	Pasangsari	-	-	1
4	Kembangkuning	-	-	1
5	Balesari	-	-	1
6	Banjarsari	-	-	1
7	Bandarsedayu	-	-	1
8	Windusari	-	-	1
9	Candisari	-	-	1
10	Genito	-	-	1
11	Wonoroto	-	-	1
12	Girimulyo	-	-	1
13	Ngemplak	-	-	1
14	Kalijoso	-	-	1
15	Gunungsari	-	-	1
16	Mangunsari	-	-	1
17	Kentengsari	-	-	1
18	Umbulsari	-	-	1
19	Semen	-	-	1
20	Gondangrejo	-	-	1
Jumlah		-	-	20

Sumber Data : Kantor Kecamatan Windusari

Tabel 2.4
**Banyaknya Blok Sensus Biasa dan Blok Sensus
 Persiapan**

No.	Desa	Banyaknya		
		Blok Sensus Biasa	Blok Sensus Persiapan	Jumlah Blok Sensus
(1)	(2)	(3)	(4)	(5)
1	Dampit	2	2	4
2	Tanjungsari	7	3	10
3	Pasangsari	9	1	10
4	Kembangkuning	7	1	8
5	Balesari	8	1	9
6	Banjarsari	6	2	8
7	Bandarsedayu	4	3	7
8	Windusari	8	1	9
9	Candisari	8	3	11
10	Genito	8	2	10
11	Wonoroto	7	2	9
12	Girimulyo	4	2	6
13	Ngemplak	6	2	8
14	Kalijoso	3	1	4
15	Gunungsari	5	2	7
16	Mangunsari	3	2	5
17	Kentengsari	3	2	5
18	Umbulsari	4	1	5
19	Semen	3	3	6
20	Gondangrejo	9	1	10
Jumlah		114	37	151

Sumber Data : BPS Kab. Magelang

Tabel 2.5
**Banyaknya Balai Desa Dan Kantor Desa
 Dirinci Menurut Desa , 2014**

No.	Desa	Banyaknya	
		Balai Desa	Kantor Desa
(1)	(2)	(3)	(4)
1	Dampit	1	1
2	Tanjungsari	1	1
3	Pasangsari	1	1
4	Kembangkuning	1	1
5	Balesari	1	1
6	Banjarsari	1	1
7	Bandarsedayu	1	1
8	Windusari	1	1
9	Candisari	1	1
10	Genito	1	1
11	Wonoroto	1	1
12	Girimulyo	1	1
13	Ngemplak	1	1
14	Kalijoso	1	1
15	Gunungsari	1	1
16	Mangunsari	1	1
17	Kentengsari	1	1
18	Umbulsari	1	1
19	Semen	1	1
20	Gondangrejo	1	1
Jumlah		20	20

Sumber Data : Monografi Desa

BAB III

KEPENDUDUKAN

Tabel 3.1
**Estimasi Banyaknya Penduduk Menurut Jenis Kelamin
 Dewasa, Anak-Anak, Dirinci Menurut Desa,
 2014**

No.	Desa	Jumlah Rumah Tangga	Penduduk				Total Penduduk
			Dewasa		Anak-anak		
			L	P	L	P	
(1)	(2)	(3)	(4)	(5)	(6)	(7)	(8)
1	Dampit	360	395	373	153	143	1,064
2	Tanjungsari	850	1,258	1,122	492	426	3,298
3	Pasangsari	1,072	1,463	1,403	570	532	3,968
4	Kembangkuning	1,027	1,143	1,066	448	405	3,062
5	Balesari	935	959	986	374	375	2,694
6	Banjarsari	668	830	907	324	344	2,405
7	Bandarsedayu	454	595	601	232	227	1,655
8	Windusari	926	1,207	1,237	473	470	3,387
9	Candisari	992	1,443	1,382	562	522	3,909
10	Genito	954	1,282	1,245	500	476	3,503
11	Wonoroto	825	1,212	1,140	474	437	3,263
12	Girimulyo	405	597	588	231	222	1,638
13	Ngemplak	602	987	926	384	352	2,649
14	Kalijoso	265	444	401	174	153	1,172
15	Gunungsari	564	778	737	303	281	2,099
16	Mangunsari	305	506	457	197	174	1,334
17	Kentengsari	233	393	369	154	142	1,058
18	Umbulsari	308	475	459	186	174	1,294
19	Semen	372	461	470	181	179	1,291
20	Gondangrejo	1,324	1,440	1,421	563	540	3,964
Jumlah		13,441	17,868	17,290	6,975	6,574	48,707

Sumber Data: BPS Kab. Magelang

Tabel 3.2
**Estimasi Jumlah Penduduk Menurut Jenis Kelamin
 Dirinci Menurut Desa, 2014**

No.	Desa	Penduduk		Jumlah Total Penduduk
		Laki-laki	Perempuan	
(1)	(2)	(3)	(4)	(5)
1	Dampit	548	516	1,064
2	Tanjungsari	1,750	1,548	3,298
3	Pasangsari	2,033	1,935	3,968
4	Kembangkuning	1,591	1,471	3,062
5	Balesari	1,333	1,361	2,694
6	Banjarsari	1,154	1,251	2,405
7	Bandarsedayu	827	828	1,655
8	Windusari	1,680	1,707	3,387
9	Candisari	2,005	1,904	3,909
10	Genito	1,782	1,721	3,503
11	Wonoroto	1,686	1,577	3,263
12	Girimulyo	828	810	1,638
13	Ngemplak	1,371	1,278	2,649
14	Kalijoso	618	554	1,172
15	Gunungsari	1,081	1,018	2,099
16	Mangunsari	703	631	1,334
17	Kentengsari	547	511	1,058
18	Umbulsari	661	633	1,294
19	Semen	642	649	1,291
20	Gondangrejo	2,003	1,961	3,964
Jumlah		24,843	23,864	48,707

Sumber Data: BPS Kab. Magelang

Tabel 3.3
Luas Wilayah, Jumlah Penduduk
Dan Kepadatan Penduduk Per Km² Dirinci
Menurut Desa, 2014

No.	Desa	Luas Wilayah (Km ²)	Jumlah Penduduk	Kepadatan Penduduk
(1)	(2)	(3)	(4)	(5)
1	Dampit	2.18	1,064	488.07
2	Tanjungsari	3.23	3,298	1,021.05
3	Pasangsari	4.04	3,968	982.18
4	Kembangkuning	3.5	3,062	874.86
5	Balesari	3.55	2,694	758.87
6	Banjarsari	2.27	2,405	1,059.47
7	Bandarsedayu	2.36	1,655	701.27
8	Windusari	4.15	3,387	816.14
9	Candisari	5.7	3,909	685.79
10	Genito	4.23	3,503	828.13
11	Wonoroto	3.58	3,263	911.45
12	Girimulyo	3.24	1,638	505.56
13	Ngemplak	3.62	2,649	731.77
14	Kalijoso	1.61	1,172	727.95
15	Gunungsari	3.88	2,099	540.98
16	Mangunsari	1.17	1,334	1,140.17
17	Kentengsari	0.9	1,058	1,175.56
18	Umbulsari	1.46	1,294	886.30
19	Semen	2.09	1,291	617.70
20	Gondangrejo	4.89	3,964	810.63
Jumlah		61.65	48,707	790.06

Sumber Data : Monografi Desa dan BPS Kab. Magelang

Tabel 3.4
**Jumlah Penduduk, Rumah Tangga
 Dan Rata-Rata Penduduk Tiap Rumah Tangga
 Dirinci Menurut Desa, 2014**

No.	Desa	Jumlah Penduduk	Jumlah Rumah Tangga	Rata-rata Jiwa / Rumah tangga
(1)	(2)	(3)	(4)	(5)
1	Dampit	1,064	360	3.0
2	Tanjungsari	3,298	850	3.9
3	Pasangsari	3,968	1,072	3.7
4	Kembangkuning	3,062	1,027	3.0
5	Balesari	2,694	935	2.9
6	Banjarsari	2,405	668	3.6
7	Bandarsedayu	1,655	454	3.6
8	Windusari	3,387	926	3.7
9	Candisari	3,909	992	3.9
10	Genito	3,503	954	3.7
11	Wonoroto	3,263	825	4.0
12	Girimulyo	1,638	405	4.0
13	Ngemplak	2,649	602	4.4
14	Kalijoso	1,172	265	4.4
15	Gunungsari	2,099	564	3.7
16	Mangunsari	1,334	305	4.4
17	Kentengsari	1,058	233	4.5
18	Umbulsari	1,294	308	4.2
19	Semen	1,291	372	3.5
20	Gondangrejo	3,964	1,324	3.0
Jumlah		48,707	13,441	3.6

Sumber Data : BPS Kab. Magelang

Tabel 3.5
**Sex Ratio Penduduk Dirinci Menurut Desa,
 2014**

No.	Desa	Penduduk			Sex Ratio
		Laki-laki	Perempuan	Jumlah	
(1)	(2)	(3)	(4)	(5)	(6)
1	Dampit	548	516	1,064	106
2	Tanjungsari	1,750	1,548	3,298	113
3	Pasangsari	2,033	1,935	3,968	105
4	Kembangkuning	1,591	1,471	3,062	108
5	Balesari	1,333	1,361	2,694	98
6	Banjarsari	1,154	1,251	2,405	92
7	Bandarsedayu	827	828	1,655	100
8	Windusari	1,680	1,707	3,387	98
9	Candisari	2,005	1,904	3,909	105
10	Genito	1,782	1,721	3,503	104
11	Wonoroto	1,686	1,577	3,263	107
12	Girimulyo	828	810	1,638	102
13	Ngemplak	1,371	1,278	2,649	107
14	Kalijoso	618	554	1,172	112
15	Gunungsari	1,081	1,018	2,099	106
16	Mangunsari	703	631	1,334	111
17	Kentengsari	547	511	1,058	107
18	Umbulsari	661	633	1,294	104
19	Semen	642	649	1,291	99
20	Gondangrejo	2,003	1,961	3,964	102
Jumlah		24,843	23,864	48,707	104.10

Sumber Data : BPS Kab. Magelang

Tabel 3.7
**Estimasi Banyaknya Penduduk Dirinci Menurut Desa,
 Kelompok Umur Dan Jenis Kelamin,
 2014**

		Bersambung							
No.	Desa	KELOMPOK UMUR							
		0 - 4		5 - 9		10 - 14		15 - 19	
		L	P	L	P	L	P	L	P
(1)	(2)	(3)	(4)	(5)	(6)	(7)	(8)	(9)	(10)
1	Dampit	48	46	52	48	53	49	47	38
2	Tanjungsari	157	137	164	144	171	145	151	115
3	Pasangsari	182	172	191	179	197	181	174	144
4	Kembangkuning	144	130	149	137	155	138	138	109
5	Balesari	120	121	125	126	129	128	115	101
6	Banjarsari	104	111	108	116	112	117	100	94
7	Bandarsedayu	74	73	78	76	80	78	71	62
8	Windusari	151	151	158	159	164	160	145	127
9	Candisari	180	169	188	175	194	178	173	142
10	Genito	160	153	167	160	173	163	154	128
11	Wonoroto	151	142	159	147	164	148	145	117
12	Girimulyo	74	71	77	75	80	76	72	61
13	Ngemplak	123	114	128	118	133	120	118	95
14	Kalijoso	56	49	58	52	60	52	53	41
15	Gunungsari	97	90	101	95	105	96	93	76
16	Mangunsari	63	56	66	59	68	59	61	47
17	Kentengsari	49	46	52	48	53	48	47	40
18	Umbulsari	59	56	62	59	65	59	57	48
19	Semen	58	58	60	60	63	61	55	48
20	Gondangrejo	180	174	188	182	195	184	173	146
Jumlah		2,230	2,119	2,331	2,215	2,414	2,240	2,142	1,779

Sumber Data : BPS Kab. Magelang

Tabel 3.7
**Estimasi Banyaknya Penduduk Dirinci Menurut Desa,
Kelompok Umur Dan Jenis Kelamin,
2014**

		Sambungan							
No.	Desa	KELOMPOK UMUR							
		20 - 24		25 - 29		30 - 34		35 - 39	
		L	P	L	P	L	P	L	P
(1)	(2)	(11)	(12)	(13)	(14)	(15)	(16)	(17)	(18)
1	Dampit	43	37	36	32	37	39	41	40
2	Tanjungsari	137	112	112	97	119	117	128	120
3	Pasangsari	160	140	131	121	138	148	150	151
4	Kembangkuning	125	107	102	92	109	112	117	114
5	Balesari	105	97	84	85	91	103	99	105
6	Banjarsari	90	91	75	79	79	95	84	97
7	Bandarsedayu	65	60	54	52	57	63	61	64
8	Windusari	132	124	108	107	114	129	124	132
9	Candisari	158	138	129	119	137	145	148	147
10	Genito	140	125	114	108	122	131	130	133
11	Wonoroto	132	114	108	98	115	120	125	122
12	Girimulyo	65	59	54	51	57	61	61	63
13	Ngemplak	108	93	88	80	93	97	101	100
14	Kalijoso	48	41	40	35	42	42	46	42
15	Gunungsari	85	74	70	63	74	78	78	79
16	Mangunsari	56	46	46	40	48	48	52	48
17	Kentengsari	43	37	35	32	37	39	40	39
18	Umbulsari	52	46	43	40	46	49	49	48
19	Semen	50	47	42	41	44	50	47	51
20	Gondangrejo	158	142	129	123	136	149	148	150
Jumlah		1,952	1,730	1,600	1,495	1,695	1,815	1,829	1,845

Sumber Data : BPS Kab. Magelang

Tabel 3.7
**Estimasi Banyaknya Penduduk Dirinci Menurut Desa,
Kelompok Umur Dan Jenis Kelamin,
2014**

		Sambungan							
No.	Desa	KELOMPOK UMUR							
		40 - 44		45 - 49		50 - 54		55 - 59	
		L	P	L	P	L	P	L	P
(1)	(2)	(19)	(20)	(21)	(22)	(23)	(24)	(25)	(26)
1	Dampit	37	36	36	36	33	31	26	26
2	Tanjungsari	119	110	116	108	105	94	83	78
3	Pasangsari	139	137	133	136	122	117	98	97
4	Kembangkuning	108	104	104	103	95	90	76	74
5	Balesari	92	98	88	96	79	83	64	68
6	Banjarsari	79	89	75	87	69	76	56	63
7	Bandarsedayu	56	58	55	58	50	50	39	42
8	Windusari	114	120	111	119	100	106	80	86
9	Candisari	137	135	132	134	120	116	95	96
10	Genito	121	121	117	120	106	105	86	86
11	Wonoroto	115	113	110	110	102	96	80	79
12	Girimulyo	56	57	55	57	50	49	41	41
13	Ngemplak	94	91	91	89	83	78	65	64
14	Kalijoso	43	39	40	39	37	34	29	27
15	Gunungsari	74	72	71	71	65	62	52	51
16	Mangunsari	48	45	46	44	42	38	34	32
17	Kentengsari	37	36	36	36	33	31	26	25
18	Umbulsari	45	43	43	46	39	38	31	31
19	Semen	45	46	42	45	38	39	30	33
20	Gondangrejo	137	139	131	138	120	120	95	98
Jumlah		1,696	1,689	1,632	1,672	1,488	1,453	1,186	1,197


Sumber Data : BPS Kab. Magelang

Tabel 3.7
**Estimasi Banyaknya Penduduk Dirinci Menurut Desa,
Kelompok Umur Dan Jenis Kelamin,
2014**

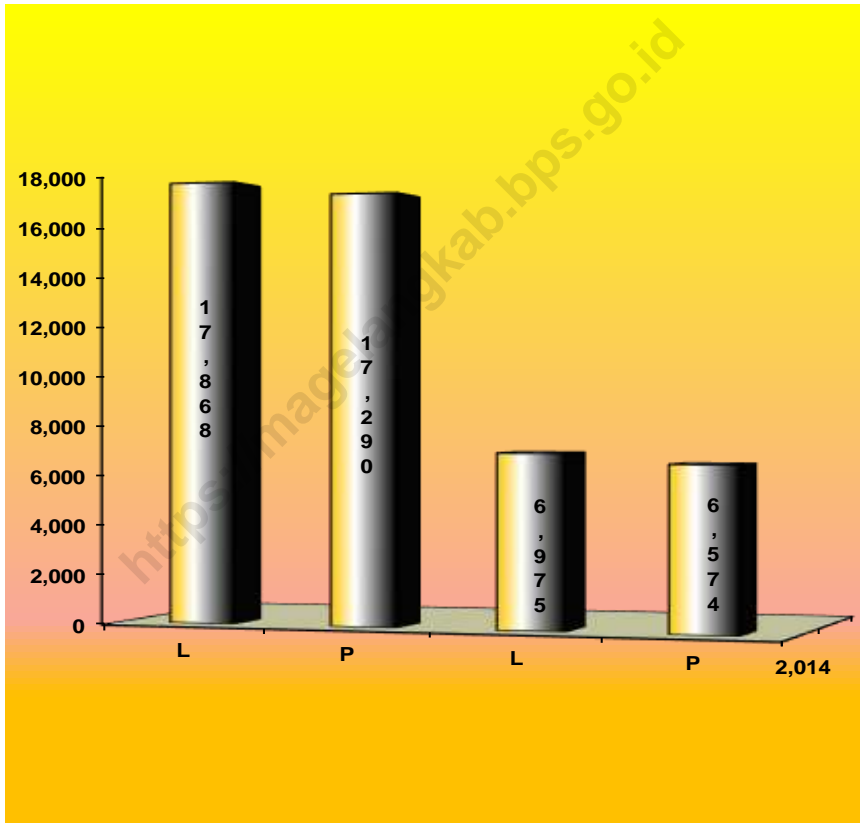
No.	Desa	Sambungan									
		KELOMPOK UMUR								Jumlah	
		60 - 64		65 - 69		70 - 74		75 +		Total	
		L	P	L	P	L	P	L	P	L	P
(1)	(2)	(27)	(28)	(29)	(30)	(31)	(32)	(33)	(34)	(35)	(36)
1	Dampit	23	19	14	15	10	11	12	13	548	516
2	Tanjungsari	73	57	45	43	32	32	38	39	1,750	1,548
3	Pasangsari	85	71	52	53	37	40	44	48	2,033	1,935
4	Kembangkuning	66	54	40	40	29	30	34	37	1,591	1,471
5	Balesari	56	50	34	38	23	28	29	34	1,333	1,361
6	Banjarsari	48	44	30	35	20	26	25	31	1,154	1,251
7	Bandarsedayu	34	32	20	23	15	17	18	20	827	828
8	Windusari	71	62	42	47	30	35	36	43	1,680	1,707
9	Candisari	84	70	51	52	36	41	43	47	2,005	1,904
10	Genito	75	63	46	47	32	35	39	43	1,782	1,721
11	Wonoroto	70	56	43	43	31	32	36	40	1,686	1,577
12	Girimulyo	33	29	21	22	14	17	18	21	828	810
13	Ngemplak	57	47	35	36	24	26	30	30	1,371	1,278
14	Kalijoso	26	21	16	16	11	11	13	13	618	554
15	Gunungsari	45	37	28	27	19	21	24	26	1,081	1,018
16	Mangunsari	30	23	18	17	12	13	13	16	703	631
17	Kentengsari	23	17	14	14	10	10	12	13	547	511
18	Umbulsari	27	23	17	18	12	13	14	16	661	633
19	Semen	26	24	16	17	11	13	15	16	642	649
20	Gondangrejo	84	72	51	54	36	42	42	48	2,003	1,961
Jumlah		1,036	871	633	657	444	493	535	594	24,843	23,864

Sumber Data : BPS Kab. Magelang

Grafik 3. 1
**Piramida Penduduk
Menurut Kelompok Umur,
2014**



Grafik 3. 2
Grafik Banyaknya Penduduk
Menurut Dewasa, Anak - Anak,
2014



<https://magelangkab.bps.go.id>

BAB IV

SOSIAL

Tabel 4.1
**Banyaknya Persentase Penduduk Menurut Agama
 Dirinci Menurut Desa, 2014**

No.	Desa	Pemeluk Agama					Jumlah
		Islam	Katholik	Protestan	Hindu	Budha	
(1)	(2)	(3)	(4)	(5)	(6)	(7)	(8)
1	Dampit	99.44	-	0.56	-	-	100
2	Tanjungsari	100.00	-	-	-	-	100
3	Pasangsari	100.00	-	-	-	-	100
4	Kembangkuning	100.00	-	-	-	-	100
5	Balesari	100.00	-	-	-	-	100
6	Banjarsari	99.96	-	0.04	-	-	100
7	Bandarsedayu	99.76	-	0.24	-	-	100
8	Windusari	99.85	0.15	-	-	-	100
9	Candisari	99.90	-	0.10	-	-	100
10	Genito	100.00	-	-	-	-	100
11	Wonoroto	100.00	-	-	-	-	100
12	Girimulyo	100.00	-	-	-	-	100
13	Ngemplak	100.00	-	-	-	-	100
14	Kalijoso	100.00	-	-	-	-	100
15	Gunungsari	100.00	-	-	-	-	100
16	Mangunsari	100.00	-	-	-	-	100
17	Kentengsari	100.00	-	-	-	-	100
18	Umbulsari	100.00	-	-	-	-	100
19	Semen	99.77	-	0.23	-	-	100
20	Gondangrejo	100.00	-	-	-	-	100
Jumlah		1,998.67	0,15	1,20	0	0	2,000

Sumber Data : Kantor KEMENAG Kecamatan

Tabel 4.2
**Banyaknya Tempat Ibadah
 Dirinci Menurut Desa, 2014**

No.	Desa	Banyaknya			
		Masjid	Langgar / Surau	Gereja	Kuil/Pura /Vihara
(1)	(2)	(3)	(4)	(5)	(6)
1	Dampit	2	2	-	-
2	Tanjungsari	7	13	-	-
3	Pasangsari	13	10	-	-
4	Kembangkuning	7	11	-	-
5	Balesari	7	7	-	-
6	Banjarsari	5	9	-	-
7	Bandarsedayu	7	2	-	-
8	Windusari	10	14	-	-
9	Candisari	10	9	-	-
10	Genito	10	2	-	-
11	Wonoroto	4	7	-	-
12	Girimulyo	2	6	-	-
13	Ngemplak	5	6	-	-
14	Kalijoso	4	0	-	-
15	Gunungsari	6	4	-	-
16	Mangunsari	5	1	-	-
17	Kentengsari	3	2	-	-
18	Umbulsari	6	2	-	-
19	Semen	6	3	-	-
20	Gondangrejo	11	14	-	-
Jumlah		130	124	0	0

Sumber Data : Podes 2014

Tabel 4.3
**Banyaknya Sekolah, Guru, Dan Murid
Menurut Jenis Sekolah Dirinci Menurut Desa,
2014**

No.	Desa	Bersambung					
		Banyaknya					
		TK			SD		
		Sek	Guru	Murid	Sek	Guru	Murid
(1)	(2)	(3)	(4)	(5)	(6)	(7)	(8)
1	Dampit	1	2	34	1	7	80
2	Tanjungsari	2	9	116	2	17	383
3	Pasangsari	1	2	50	1	9	170
4	Kembangkuning	1	3	35	2	20	192
5	Balesari	-	-	-	-	-	-
6	Banjarsari	1	3	21	1	12	206
7	Bandarsedayu	-	-	-	1	10	85
8	Windusari	1	3	28	2	20	296
9	Candisari	1	4	47	1	15	201
10	Genito	1	6	65	1	14	283
11	Wonoroto	-	-	-	1	11	218
12	Girimulyo	1	2	37	1	8	181
13	Ngemplak	-	-	-	1	9	143
14	Kalijoso	1	2	16	1	9	108
15	Gunungsari	1	2	25	1	10	136
16	Mangunsari	-	-	-	1	8	67
17	Kentengsari	-	-	-	1	4	35
18	Umbulsari	1	3	34	1	8	99
19	Semen	1	3	23	1	10	98
20	Gondangrejo	1	2	41	1	17	263
Jumlah		15	46	572	22	218	3244

Sumber Data : UPT Disdikpora Kecamatan

Tabel 4.3
**Banyaknya Sekolah, Guru, Dan Murid
 Menurut Jenis Sekolah Dirinci Menurut Desa,
 2014**

No.	Desa	Sambungan					
		Banyaknya					
		SLTP			SMU / SMK		
		Sek	Guru	Murid	Sek	Guru	Murid
(1)	(2)	(9)	(10)	(11)	(12)	(13)	(14)
1	Dampit	-	-	-	-	-	-
2	Tanjungsari	-	-	-	-	-	-
3	Pasangsari	-	-	-	-	-	-
4	Kembangkuning	-	-	-	-	-	-
5	Balesari	-	-	-	-	-	-
6	Banjarsari	-	-	-	1	43	556
7	Bandarsedayu	-	-	-	-	-	-
8	Windusari	1	38	342	-	-	-
9	Candisari	-	-	-	-	-	-
10	Genito	1	27	400	-	-	-
11	Wonoroto	-	-	-	-	-	-
12	Girimulyo	-	-	-	-	-	-
13	Ngemplak	-	-	-	-	-	-
14	Kalijoso	-	-	-	-	-	-
15	Gunungsari	-	-	-	-	-	-
16	Mangunsari	-	-	-	-	-	-
17	Kentengsari	-	-	-	-	-	-
18	Umbulsari	-	-	-	-	-	-
19	Semen	-	-	-	-	-	-
20	Gondangrejo	-	-	-	-	-	-
Jumlah		2	65	742	1	43	556

Sumber Data : UPT Disdikpora Kecamatan

Tabel 4.3
**Banyaknya Sekolah, Guru, Dan Murid
 Menurut Jenis Sekolah Dirinci Menurut Desa,
 2014**

No.	Desa	Sambungan					
		Banyaknya					
		BA/RA			MI		
		Sek	Guru	Murid	Sek	Guru	Murid
(1)	(2)	(15)	(16)	(17)	(18)	(19)	(20)
1	Dampit	-	-	-	-	-	-
2	Tanjungsari	1	1	12	1	8	98
3	Pasangsari	1	3	48	1	11	267
4	Kembangkuning	2	2	47	1	8	183
5	Balesari	2	4	71	1	8	255
6	Banjarsari	1	2	14	1	7	71
7	Bandarsedayu	1	3	20	1	8	83
8	Windusari	1	2	20	1	7	85
9	Candisari	1	2	44	1	10	
10	Genito	1	1	17	1	7	78
11	Wonoroto	1	2	49	1	12	299
12	Girimulyo	-	-	-	-	-	-
13	Ngemplak	-	-	-	1	8	172
14	Kalijoso	-	-	-	-	-	-
15	Gunungsari	1	1	21	1	7	106
16	Mangunsari	1	1	20	1	8	
17	Kentengsari	1	1	28	1	6	78
18	Umbulsari	-	-	-	1	7	
19	Semen	1	2	10	1	8	51
20	Gondangrejo	1	2	20	1	13	265
Jumlah		17	29	441	17	143	2091

Sumber Data : Kementerian Agama Kab Magelang dan
 Disdikpora Kecamatan

Tabel 4.3
**Banyaknya Sekolah, Guru, Dan Murid
 Menurut Jenis Sekolah Dirinci Menurut Desa,
 2014**

No.	Desa	Sambungan					
		Banyaknya					
		SLTP			SMU / SMK		
		Sek	Guru	Murid	Sek	Guru	Murid
(1)	(2)	(9)	(10)	(11)	(12)	(13)	(14)
1	Dampit	-	-	-	-	-	-
2	Tanjungsari	-	-	-	-	-	-
3	Pasangsari	-	-	-	-	-	-
4	Kembangkuning	-	-	-	-	-	-
5	Balesari	-	-	-	-	-	-
6	Banjarsari	-	-	-	1	43	556
7	Bandarsedayu	-	-	-	-	-	-
8	Windusari	1	38	342	-	-	-
9	Candisari	-	-	-	2)*	37)*	99)*
10	Genito	1	27	400	-	-	-
11	Wonoroto	-	-	-	-	-	-
12	Girimulyo	-	-	-	-	-	-
13	Ngemplak	-	-	-	-	-	-
14	Kalijoso	-	-	-	-	-	-
15	Gunungsari	-	-	-	-	-	-
16	Mangunsari	-	-	-	-	-	-
17	Kentengsari	-	-	-	-	-	-
18	Umbulsari	-	-	-	-	-	-
19	Semen	-	-	-	-	-	-
20	Gondangrejo	-	-	-	-	-	-
Jumlah		2	65	742	1	43	556

Sumber Data : UPT Disdikpora Kecamatan

)* Data merupakan gabungan 2 sekolah SMK yang berada di Desa Candisari dan Desa Wonoroto

Tabel 4.4
Banyaknya Pus, Peserta KB Aktif
Dirinci menurut Desa, 2014

No.	Desa	PUS	Jenis Kontrasepsi							Jumlah
			IUD	MOW	MOP	KD	Imp lant	Stk	PIL	
(1)	(2)	(3)	(4)	(5)	(6)	(7)	(8)	(9)	(10)	(11)
1	Dampit	264	44	19	0	0	106	22	19	210
2	Tanjungsari	517	44	9	2	4	106	189	59	413
3	Pasangsari	671	47	30	2	9	128	252	66	534
4	Kembangkuning	538	23	15	3	4	134	186	60	425
5	Balesari	482	32	27	10	2	70	203	33	377
6	Banjarsari	498	36	65	12	3	78	141	59	394
7	Bandarsedayu	277	13	14	0	3	42	102	45	219
8	Windusari	657	38	18	7	9	144	267	39	522
9	Candisari	711	30	44	38	3	206	180	54	555
10	Genito	662	13	62	40	5	132	216	55	523
11	Wonoroto	442	30	17	0	3	112	153	37	352
12	Girimulyo	224	11	37	0	0	83	36	16	183
13	Ngemplak	402	36	2	0	0	218	36	38	330
14	Kalijoso	260	2	29	16	0	64	74	16	201
15	Gunungsari	399	22	30	7	0	156	61	46	322
16	Mangunsari	250	24	10	7	1	107	34	14	197
17	Kentengsari	212	27	9	0	3	54	60	14	167
18	Umbulsari	277	18	16	9	1	65	70	36	215
19	Semen	269	13	43	12	2	47	66	25	208
20	Gondangrejo	715	36	30	14	2	121	273	72	548
Jumlah		8,727	539	526	179	54	2,173	2,621	803	6,895

Sumber Data : Balai Pelayanan KB dan KS Kecamatan Windusari

Tabel 4.5
**Banyaknya Dokter, Tenaga Medis Dan Dukun Bayi,
 2014**

No.	Desa	Banyaknya			
		Dokter	Perawat + Bidan Pus	Bidan Desa	Dukun Bayi
(1)	(2)	(3)	(4)	(5)	(6)
1	Dampit	-	-	-	1
2	Tanjungsari	-	-	1	6
3	Pasangsari	-	-	1	2
4	Kembangkuning	-	-	1	1
5	Balesari	-	-	1	3
6	Banjarsari	-	-	1	3
7	Bandarsedayu	-	-	1	1
8	Windusari	2	6	-	1
9	Candisari	-	-	1	1
10	Genito	-	-	1	1
11	Wonoroto	-	-	1	3
12	Girimulyo	-	-	1	1
13	Ngemplak	-	-	1	2
14	Kalijoso	-	-	-	-
15	Gunungsari	-	-	1	2
16	Mangunsari	-	-	1	1
17	Kentengsari	-	-	1	1
18	Umbulsari	-	-	1	2
19	Semen	-	-	1	2
20	Gondangrejo	-	-	1	3
Jumlah		2	6	17	37

Sumber Data : Puskesmas Kecamatan Windusari

BAB V

PENDAPATAN

REGIONAL

<https://imagejku.com/ps/oid>

Tabel 5.1
Produk Domestik Regional Bruto
Menurut Lapangan Usaha Atas Dasar Harga Berlaku, 2011- 2013
 (Juta Rupiah)

Lapangan Usaha	Bersambung		
	2011	2012	2013
(1)	(2)	(3)	(4)
1. Pertanian	116 575.17	124 456.91	138163.197
1.1. Tanaman Bahan Makanan	93 685.60	100 334.59	112126.829
1.2. Tanaman Perkebunan Rakyat	11 119.26	11 593.56	12376.8814
1.3. Peternakan & Hasil - hasilnya	5 318.96	5 730.77	6257.78259
1.4. Kehutanan	4 706.99	4 899.48	5303.34216
1.5. Perikanan	1 744.36	1 898.51	2098.36174
2. Pertambangan dan Penggalian	17 493.80	19 115.87	21799.6514
3. Industri Pengolahan	9 743.69	10 976.48	12093.3236
4. Listrik, Gas dan Air Minum	988.84	1 082.56	1243.38289
5. Bangunan / Konstruksi	19 556.78	21 881.51	23630.2041
6. Perdagangan, Restoran dan Hotel	30 754.69	33 749.06	36681.0089
7. Pengangkutan dan Komunikasi	3 774.17	4 064.19	4785.30773
8. Keuangan, Persewaan dan Jasa Perusahaan	6 957.22	7 442.57	8473.6965
9. Jasa - jasa	101 446.94	112 595.21	125892.84
PDRB Kec. Windusari	307 291.30	335 364.37	372 762.61
PDRB Perkapita (Rupiah)	6 579 380.54	6 991 272.88	7 770 906.48

Sumber : Badan Pusat Statistik Kabupaten Magelang

Tabel 5.2
Produk Domestik Regional Bruto
Menurut Lapangan Usaha Atas Dasar Harga Konstan , 2011-2013
 (Juta Rupiah)

Lapangan Usaha	Sambungan		
	2011	2012	2013
(1)	(2)	(3)	(4)
1. Pertanian	58 636.48	59 171.55	60 917.76
1.1. Tanaman Bahan Makanan	45 201.04	45 464.33	46 687.62
1.2. Tanaman Perkebunan Rakyat	6 880.02	6 999.03	7 299.08
1.3. Peternakan & Hasil - hasilnya	3 231.22	3 339.82	3 502.54
1.4. Kehutanan	2 381.86	2 371.01	2 391.67
1.5. Perikanan	942.34	997.36	1 036.85
2. Pertambangan dan Penggalian	10 983.53	11 641.88	12 362.15
3. Industri Pengolahan	4 832.46	5 100.80	5 373.75
4. Listrik, Gas dan Air Minum	402.26	426.48	462.25
5. Bangunan / Konstruksi	10 593.86	11 347.19	12 170.19
6. Perdagangan, Restoran dan Hotel	15 729.01	16 329.11	17 442.54
7. Pengangkutan dan Komunikasi	2 338.69	2 448.24	2 612.81
8. Keuangan, Persewaan dan Jasa Perusahaan	3 821.87	3 984.15	4 292.98
9. Jasa - jasa	51 023.92	55 125.02	58 339.48
PDRB Kec. Windusari	158 362.08	165 574.42	173 973.92
PDRB Perkapita (Rupiah)	3 390 673.24	3 451 696.22	3 626 798.90

Sumber : Badan Pusat Statistik Kabupaten Magelang

Tabel 5.3
Distribusi Persentase Produk Domestik Regional Bruto
Atas Dasar Harga Berlaku, 2011 - 2013
 (persen)

Lapangan Usaha	Sambungar		
	2011	2012	2013
(1)	(2)	(3)	(4)
1. Pertanian	37.94	37.11	37.06
1.1. Tanaman Bahan Makanan	30.49	29.92	30.08
1.2. Tanaman Perkebunan Rakyat	3.62	3.46	3.32
1.3. Peternakan & Hasil - hasilnya	1.73	1.71	1.68
1.4. Kehutanan	1.53	1.46	1.42
1.5. Perikanan	0.57	0.57	0.56
2. Pertambangan dan Penggalian	5.69	5.70	5.85
3. Industri Pengolahan	3.17	3.27	3.24
4. Listrik, Gas dan Air Minum	0.32	0.32	0.33
5. Bangunan / Konstruksi	6.36	6.52	6.34
6. Perdagangan, Restoran dan Hotel	10.01	10.06	9.84
7. Pengangkutan dan Komunikasi	1.23	1.21	1.28
8. Keuangan, Persewaan dan Jasa Perusahaan	2.26	2.22	2.27
9. Jasa - jasa	33.01	33.57	33.77
PDRB Kec. Windusari	100.00	100.00	100.00

Sumber : Badan Pusat Statistik Kabupaten Magelang

Tabel 5.4
Distribusi Persentase Produk Domestik Regional Bruto
Atas Dasar Harga Konstan , 2011 - 2013
 (persen)

Lapangan Usaha	Sambungar		
	2011	2012	2013
(1)	2	3	4
1. Pertanian	37.026844	35.737133	35.02
1.1. Tanaman Bahan Makanan	28.54	27.46	26.84
1.2. Tanaman Perkebunan Rakyat	4.34	4.23	4.20
1.3. Peternakan & Hasil - hasilnya	2.04	2.02	2.01
1.4. Kehutanan	1.50	1.43	1.37
1.5. Perikanan	0.60	0.60	0.60
2. Pertambangan dan Penggalian	6.94	7.03	7.11
3. Industri Pengolahan	3.05	3.08	3.09
4. Listrik, Gas dan Air Minum	0.25	0.26	0.27
5. Bangunan / Konstruksi	6.69	6.85	7.0
6. Perdagangan, Restoran dan Hotel	9.93	9.86	10.03
7. Pengangkutan dan Komunikasi	1.48	1.48	1.50
8. Keuangan, Persewaan dan Jasa Perusahaan	2.41	2.41	2.47
9. Jasa - jasa	32.22	33.29	33.53
PDRB Kec. Windusari	100.00	100.00	100.00

Sumber : Badan Pusat Statistik Kabupaten Magelang

Tabel 5.5
Indeks Implisit Produk Domestik Regional Bruto

Lapangan Usaha	Sambungan		
	2011	2012	2013
(1)	(2)	(3)	(4)
1. Pertanian	198.81	210.33	226.80
1.1. Tanaman Bahan Makanan	207.26	220.69	240.16
1.2. Tanaman Perkebunan Rakyat	161.62	165.65	169.57
1.3. Peternakan & Hasil - hasilnya	164.61	171.59	178.66
1.4. Kehutanan	197.62	206.64	221.74
1.5. Perikanan	185.11	190.35	202.38
2. Pertambangan dan Penggalian	159.27	164.20	176.34
3. Industri Pengolahan	201.63	215.19	225.04
4. Listrik, Gas dan Air Minum	245.82	253.83	268.98
5. Bangunan / Konstruksi	184.60	192.84	194.16
6. Perdagangan, Restoran dan Hotel	195.53	206.68	210.30
7. Pengangkutan dan Komunikasi	161.38	166.00	183.15
8. Keuangan, Persewaan dan Jasa Perusahaan	182.04	186.80	197.39
9. Jasa - jasa	198.82	204.25	215.79
PDRB Kec. Windusari	194.04	202.55	214.26

Sumber : Badan Pusat Statistik Kabupaten Magelang

Tabel 5.6
Pertumbuhan Ekonomi Kecamatan Windusari, 2011 - 2013

Lapangan Usaha	Sambungan		
	2011	2012	2013
(1)	(2)	(3)	(4)
1. Pertanian	- 0.18	0.91	2.95
1.1. Tanaman Bahan Makanan	- 1.20	0.58	2.69
1.2. Tanaman Perkebunan Rakyat	2.76	1.73	4.29
1.3. Peternakan & Hasil - hasilnya	5.44	3.36	4.87
1.4. Kehutanan	1.94	- 0.46	0.87
1.5. Perikanan	5.32	5.84	3.96
2. Pertambangan dan Penggalian	7.92	5.99	6.19
3. Industri Pengolahan	3.64	5.55	5.35
4. Listrik, Gas dan Air Minum	4.56	6.02	8.39
5. Bangunan / Konstruksi	8.57	7.11	7.25
6. Perdagangan, Restoran dan Hotel	2.54	3.82	6.82
7. Pengangkutan dan Komunikasi	4.53	4.68	6.72
8. Keuangan, Persewaan dan Jasa Perusahaan	4.63	4.25	7.75
9. Jasa - jasa	8.87	8.04	5.83
Kecamatan Windusari	4.31	4.55	5.07

Sumber : Badan Pusat Statistik Kabupaten Magelang

BAB IV PERTANIAN

Tabel : 6.1
Luas Tanam Bersih, Puso dan Panen Padi per Bulan
2014

No	Bulan	Luas Tanam Bersih	Luas Puso/Rusak	Luas Panen
(1)	(2)	(3)	(4)	(5)
1	Januari	352	0	275
2	Februari	222	0	489
3	Maret	287	0	211
4	April	226	0	352
5	Mei	237	0	222
6	Juni	120	0	287
7	Juli	239	0	211
8	Agustus	293	0	226
9	September	292	0	237
10	Oktober	222	0	120
11	November	356	0	290
12	Desember	249	0	266
JUMLAH		3,095	-	3,186

Sumber Data :DIPERTAN Kabupaten Magelang

Tabel : 6.2
Luas Tanam Bersih, Puso dan Panen Jagung per Bulan
2014

No	Bulan	Luas Tanam Bersih	Luas Puso/Rusak	Luas Panen
(1)	(2)	(3)	(4)	(5)
1	Januari	0	0	928
2	Februari	0	0	0
3	Maret	15	0	0
4	April	576	0	0
5	Mei	0	0	0
6	Juni	170	0	15
7	Juli	26	0	576
8	Agustus	0	0	0
9	September	0	0	170
10	Oktober	525	0	26
11	November	433	0	0
12	Desember	0	0	0
JUMLAH		1,745	-	1,715

Sumber Data : DIPERTAN Kabupaten Magelang

Tabel : 6.3
Luas Tanam Bersih, Puso dan Panen Kacang Tanah per Bulan
2014

No	Bulan	Luas Tanam Bersih	Luas Puso/Rusak	Luas Panen
(1)	(2)	(3)	(4)	(5)
1	Januari	0	0	3
2	Februari	0	0	0
3	Maret	0	0	0
4	April	0	0	0
5	Mei	0	0	0
6	Juni	0	0	0
7	Juli	0	0	0
8	Agustus	0	0	0
9	September	0	0	0
10	Oktober	0	0	0
11	November	0	0	0
12	Desember	0	0	0
JUMLAH		0	-	3

Sumber Data : DIPERTAN Kabupaten Magelang

Tabel : 6.4
Luas Tanam Bersih, Puso dan Panen Ubi Kayu per Bulan
2014

No	Bulan	Luas Tanam Bersih	Luas Puso/Rusak	Luas Panen
(1)	(2)	(3)	(4)	(5)
1	Januari	0	0	0
2	Februari	0	0	94
3	Maret	0	0	0
4	April	67	0	0
5	Mei	0	0	0
6	Juni	0	0	0
7	Juli	0	0	0
8	Agustus	0	0	0
9	September	0	0	0
10	Oktober	0	0	0
11	November	0	0	0
12	Desember	0	0	67
JUMLAH		67	-	161

Sumber Data : DIPERTAN Kabupaten Magelang

Tabel : 6.5
Luas Tanam Bersih, Puso dan Panen Ubi Jalar per Bulan
2014

No	Bulan	Luas Tanam Bersih	Luas Puso/Rusak	Luas Panen
(1)	(2)	(3)	(4)	(5)
1	Januari	5	0	17
2	Februari	6	0	0
3	Maret	8	0	0
4	April	41	0	19
5	Mei	33	0	6
6	Juni	14	0	8
7	Juli	0	0	41
8	Agustus	13	0	33
9	September	5	0	14
10	Oktober	6	0	0
11	November	5	0	0
12	Desember	0	0	18
JUMLAH		136	-	156

Sumber Data : DIPERTAN Kabupaten Magelang

Pelopop Data Statistik Terpercaya Untuk Semua



BADAN PUSAT STATISTIK KABUPATEN MAGELANG
Jl. Soekarno - Hatta No.4 Telp./Fax.(0293) 788143, Kota Mungkid 56511
E-Mail : bps3308@bps.go.id, Homepage <http://magelangkab.bps.go.id/>