


Kecamatan MEDAN DELI DALAM ANGKA 2022



<http://www.bps.kotamedan.go.id>



**BADAN PUSAT STATISTIK
KOTA MEDAN**

Kecamatan MEDAN DELI DALAM ANGKA 2022



<https://medankab.go.id>

KECAMATAN MEDAN DELI DALAM ANGKA 2022

ISSN : 2830-4004
Katalog BPS : 1102001.1275180
No. Publikasi : 12750.2226

Ukuran buku : 21cm x 14,8 cm
Jumlah Halaman : xx + 106

Naskah:
Badan Pusat Statistik Kota Medan

Penyunting:
Badan Pusat Statistik Kota Medan

Gambar Kulit:
Badan Pusat Statistik Kota Medan

Diterbitkan Oleh:
©Badan Pusat Statistik Kota Medan

Dicetak Oleh:
-

“Dilarang mengumumkan, mendistribusikan, mengomunikasikan, dan/atau menggandakan sebagian atau seluruh isi buku ini untuk tujuan komersial tanpa izin tertulis dari Badan Pusat Statistik”

TIM PENYUSUN

Penanggung Jawab : Dra. Enny Nuryani Nasution

Penyunting : Elia Wesley Sukarno, SST

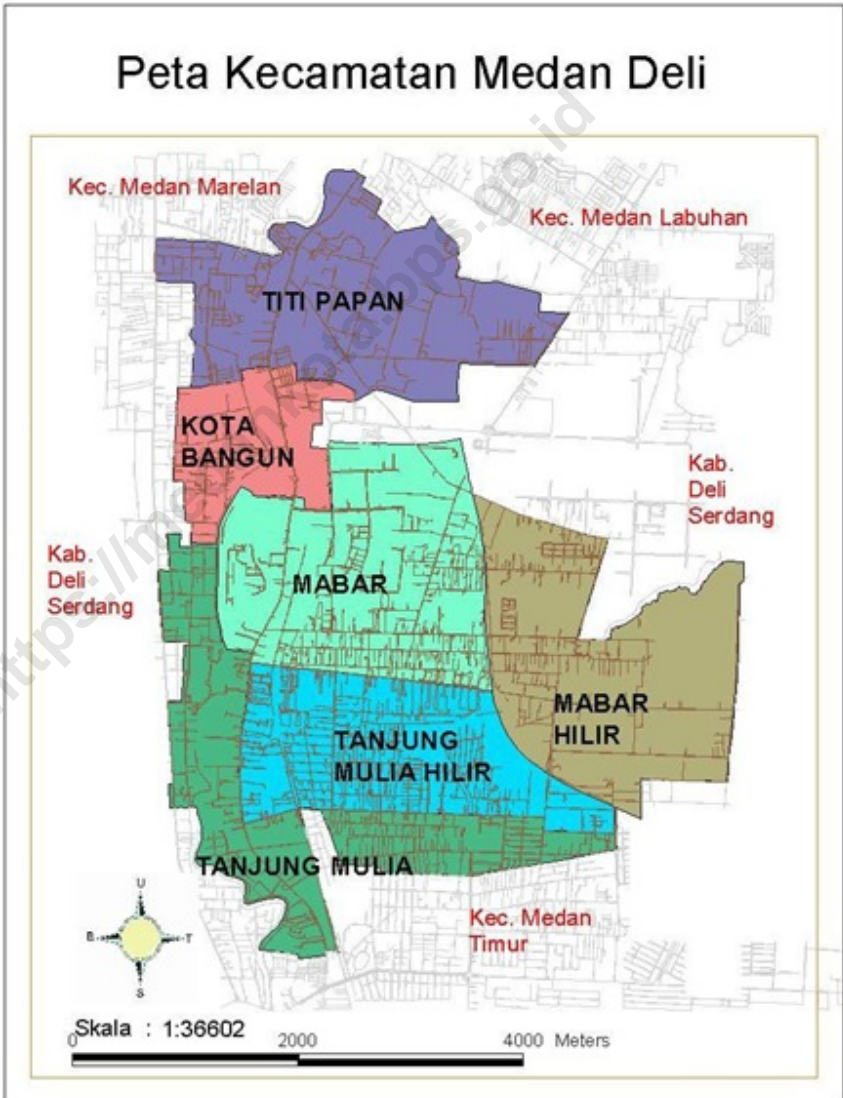
Penyusun Naskah : Arifah Astining Cahya, SST

Tata Letak : Arifah Astining Cahya, SST

<https://medankota.bps.go.id>

PETA KECAMATAN MEDAN DELI
DELI DISTRICT MAP

Peta Kecamatan Medan Deli



KATA PENGANTAR

PREFACE

Puji dan syukur kami panjatkan ke hadirat Tuhan Yang Maha Esa, sehingga kami dapat menyelesaikan publikasi "Medan Deli Dalam Angka 2022" ini. Dengan adanya bantuan dari Pemerintah Kecamatan Medan Deli serta instansi pemerintah lainnya, publikasi Medan Deli Dalam Angka 2022 dapat terbit tepat waktu.


Kebutuhan akan data statistik semakin meningkat terutama dalam menyambut millenium kedua. Hal tersebut menjadi pendorong bagi kami untuk menyusun publikasi ini. Data yang disajikan bersumber dari data yang terdapat di Kantor Kecamatan Medan Deli, kantor kelurahan sekecamatan Medan Deli serta instansi pemerintah lainnya. Selain itu data yang ada pada publikasi ini merupakan data yang bersumber dari berbagai kegiatan rutin, survei maupun sensus yang diselenggarakan Badan Pusat Statistik di kecamatan Medan Deli.

Pada kesempatan ini kami mengucapkan banyak terima kasih kepada Camat Medan Deli atas perhatian dan bantuannya sehingga terbitnya publikasi ini, serta kepada instansi-instansi pemerintah lainnya.

Saran dan kritik demi penyempurnaan publikasi ini di masa yang akan datang sangat kami harapkan dari berbagai pihak.

Akhirnya semoga penyajian data statistik ini dapat membantu memenuhi kebutuhan data bagi pihak-pihak yang memerlukan serta bermanfaat bagi semua pihak.

Medan, 21 September 2022
Kepala Badan Pusat Statistik Kota
Medan, .



Dfa. Enny Nuryani Nasution

DAFTAR ISI
LIST OF CONTENTS

HALAMAN

Kata Pengantar.....	vii
Daftar Isi	ix
Daftar Tabel	xi
Daftar Gambar	xix
BAB I Keadaan Geografis	1
BAB II Pemerintahan.....	9
BAB III Penduduk	21
BAB IV Sosial dan Kesejahteraan Rakyat.....	35
BAB V Pertanian.....	67
BAB VI Pariwisata, Transportasi dan Komunikasi	77
BAB VII Perbankan, Koperasi dan Perdagangan.....	87

<https://medankota.bps.go.id>

DAFTAR TABEL

JUDUL TABEL HALAMAN

Tabel 1.1.1	Luas Wilayah Menurut Desa/Kelurahan di Kecamatan Medan Deli 2021 <i>Total Area by Villages/Kelurahan in Medan Deli Subdistrict, 2021</i>	6
Tabel 1.1.2	Jarak ke Ibu Kota Kecamatan dan IbuDeli Kabupaten/Deli Menurut Desa/Kelurahan di Kecamatan Medan Deli (km ²), 2021 <i>Distance to the Subdistrict Capital and Regency/Municipal Capital by Villages/Kelurahan in MEDAN DELI Subdistrict (km), 2021</i>	7
Tabel 2.1.1	Banyaknya Lingkungan Menurut Kelurahan di Kecamatan Medan Deli Tahun 2021 <i>Number of Dusun and Lingkungan by Villages1/Kelurahan in Medan Deli Subdistrict, 2021</i>	18
Tabel 2.2.1	Jumlah Pegawai Negeri Sipil Menurut Pemerintah Daerah dan Jenis Kelamin, 2021 <i>Number of Civil Servants by Local Government and Sex, 2021</i>	19
Tabel 2.2.2	umlah Pegawai Negeri Sipil Menurut Pemerintah Daerah dan Jenis Kelamin, 2021 <i>Number of Civil Servants of Medan Deli SubdistrictGovernment by Educational Level and Sex, 2021</i>	20
Tabel 3.1	Penduduk, Distribusi Persentase Penduduk, Kepadatan Penduduk, Rasio Jenis Kelamin Penduduk Menurut Desa/ Kelurahan di Kecamatan Medan Deli, 2021 <i>Population, Percentage Distribution of Population, Population Density, and Population Sex Ratio by Villages/ Kelurahan in Medan Deli Subdistrict, 2021</i>	29
Tabel 4.1.1	Jumlah Sekolah, Murid, Guru, dan Rasio Murid-Guru Taman Kanak-kanak (TK) Menurut Kelurahan di Kecamatan Tahun 2021.....	40
Tabel 4.1.2	Jumlah Sekolah, Murid, Guru, dan Rasio Murid-Guru Sekolah Dasar (SD) Menurut Kelurahan di Kecamatan Medan Deli Tahun 2021/2022	

	<i>Number of Schools, Teachers, and Students of Elementary Schools by Kelurahan in Medan Deli Subdistrict, 2021/2022</i>	41
Tabel 4.1.3	Jumlah Sekolah, Murid, Guru, dan Rasio Murid-Guru Sekolah Menengah Pertama (SMP) Menurut Kelurahan di Kecamatan Medan Deli Tahun 2021/2022 <i>Number of Schools, Teachers, and Students of Junior High Schools by Kelurahan in Medan Deli Subdistrict, 2021/2022</i>	43
Tabel 4.1.4	Jumlah Sekolah, Murid, Guru, dan Rasio Murid-Guru Sekolah Menengah Atas (SMA) Menurut Kelurahan di Kecamatan Medan Deli Tahun 2021/2022 <i>Number of Schools, Teachers, and Students of Senior High Schools by Kelurahan in Medan Deli Subdistrict, 2021/2022</i>	45
Tabel 4.1.5	Jumlah Sekolah, Guru, dan Murid Sekolah Menengah Kejuruan (SMK) Menurut Desa/Kelurahan di Kecamatan Medan Deli, 2021/2022 <i>Number of Schools, Teachers, and Students of Vocational High Schools by Villages/Kelurahan in Medan Deli Subdistrict, 2021/2022</i>	47
Tabel 4.2.1	Banyaknya Desa/Kelurahan yang Memiliki Sarana Kesehatan Menurut Jenis Sarana Kesehatan di Kecamatan Medan Deli, 2019–2021 <i>Number of Villages/Kelurahan Health Facilities by Type of Health Facilities in Medan Deli Subdistrict, 2019–2021</i>	49
Tabel 4.2.2	Banyaknya Warga Penderita Kekurangan Gizi Menurut Desa/Kelurahan di Kecamatan Medan Deli, 2020 <i>Number of People with Malnutrition by Villages/Kelurahan in Medan Deli Subdistrict, 2020</i>	50
Tabel 4.3.1	Banyaknya Desa/Kelurahan Menurut Sumber Air Minum Sebagian Besar Keluarga di Kecamatan Medan Deli, 2019– 2021	

	<i>Number of Villages/Kelurahan by Drinking Water Source of Majority Family in Medan Deli Subdistrict, 2019–2021</i>	51
Tabel 4.3.2	Banyaknya Keluarga Menurut Desa/Kelurahan dan Jenis Pengguna Listrik di Kecamatan Medan Deli, 2021 <i>Number of Family by Villages/Kelurahan and Type of Electricity Consumer in Medan Deli Subdistrict, 2021</i>	52
Tabel 4.3.3	Banyaknya Desa/Kelurahan Menurut Sumber Penerangan Jalan Utama Desa/Kelurahan di Kecamatan Medan Deli, 2019–2021 <i>Number of Villages/Kelurahan by Source of Villages/Kelurahan's Main Street Illumination in Medan Deli Subdistrict, 2019–2021</i>	53
Tabel 4.3.4	Banyaknya Desa/Kelurahan Menurut Penggunaan Fasilitas Tempat Buang Air Besar Sebagian Besar Keluarga di Kecamatan Medan Deli, 2019–2021 <i>Number of Villages/Kelurahan by Toilet Facility Used by Majority Family in Medan Deli Subdistrict, 2019–2021</i>	54
Tabel 4.3.5	Banyaknya Desa/Kelurahan Menurut Jenis Bahan Bakar untuk Memasak yang Digunakan Sebagian Besar Keluarga di Kecamatan Medan Deli, 2021 <i>Number of Villages/Kelurahan by Type of Cooking Fuel Used by Majority Family in Medan Deli Subdistrict, 2021</i>	55
Tabel 4.4.1	Jumlah Tempat Peribadatan Menurut Desa/Kelurahan di Kecamatan Medan Deli, 2021 <i>Number of Worship Places by Villages/Kelurahan in Medan Deli Subdistrict, 2021</i>	56
Tabel 4.4.2	Banyaknya Kejadian Bencana Alam Menurut Desa/Kelurahan dan Jenis Bencana Alam di Kecamatan Medan Deli, 2020 <i>Number of Natural Disaster Events by Villages/Kelurahan and Type of Natural Disaster in Medan Deli Subdistrict, 2020</i>	57

Tabel 4.4.3	Banyaknya Korban Jiwa Akibat Bencana Alam Menurut Desa/Kelurahan dan Jenis Bencana Alam di Kecamatan Medan Deli, 2020 <i>Number of Fatalities Due to Natural Disasters by Villages/ Kelurahan and Type of Natural Disaster in Medan Deli Subdistrict, 2020</i>	60
Tabel 4.4.4	Keberadaan Fasilitas/Upaya Antisipasi/Mitigasi Bencana Alam Menurut Desa/Kelurahan di Kecamatan Medan Deli, 2021 <i>Existence of Facilities/Efforts for Anticipation/Mitigation of Natural Disasters by Villages/Kelurahan by Villages/ Kelurahan in Medan Deli Subdistrict, 2021</i>	63
Tabel 4.4.5	Banyaknya Kelurahan Menurut Ketersediaan Fasilitas/Lapangan Olahraga di Kecamatan Medan Deli, 2021 <i>Number of Kelurahan by Availability of Sport Facilities/Fields in Medan Deli Subdistrict, 2021</i>	65
Tabel 5.1	Jumlah Lingkungan Menurut Kelurahan di Kecamatan Medan Deli, 2021 <i>Number of Lingkungan by Kelurahan in Medan Deli Subdistrict, 2021</i>	75
Tabel 5.2	Produksi Tanaman Sayuran Menurut Jenis Tanaman di Kecamatan Medan Deli (kuintal), 2018–2021 <i>Production of Seasonal Vegetables by Kind of Plant in Medan Deli Subdistrict (quintal), 2018–2021</i>	77
Tabel 5.3	Luas Panen Tanaman Biofarmaka Menurut Jenis Tanaman di Kecamatan Medan Deli (m ²), 2018–2021 <i>Harvested Area of Medicinal Plants by Kind of Plant in Medan Deli Subdistrict (m²), 2018–2021</i>	78
Tabel 5.4	Produksi Tanaman Biofarmaka Menurut Jenis Tanaman di Kecamatan Medan Deli (kg), 2018–2021 <i>Production of Medicinal Plants by Kind of Plant in Medan Deli Subdistrict (kg), 2018–2021</i>	79
Tabel 5.5	Luas Panen Tanaman Hias Menurut Jenis Tanaman di Kecamatan Medan Deli (m ²), 2018–2021	

	<i>Harvested Area of Ornamental Plants by Kind of Plant in Medan Deli Subdistrict (m2), 2018–2021</i>	80
Tabel 5.6	Luas Panen Tanaman Hias Menurut Jenis Tanaman di Kecamatan Medan Deli (m2), 2018–2021 <i>Harvested Area of Ornamental Plants by Kind of Plant in Medan Deli Subdistrict (m2), 2018–2021</i>	81
Tabel 5.7	Produksi Buah-Buahan Menurut Jenis Tanaman di Kecamatan Medan Deli (kuintal), 2018–2021 <i>Production of Annual Fruits by Kind of Plant in Medan Deli Subdistrict (quintal), 2018–2021</i>	81
Tabel 6.1.1	Jumlah Sarana Akomodasi Menurut Desa/Kelurahan dan Jenis Akomodasi di Kecamatan Medan Deli, 2021 <i>Number of Accomodation Facilities by Villages/Kelurahan and Type of Accomodation in Medan Deli Subdistrict, 2021</i>	89
Tabel 6.2.1	Prasarana dan Sarana Transportasi Antar Desa/Kelurahan Menurut Desa/Kelurahan di Kecamatan Medan Deli, 2021 <i>Inter-Villages/Kelurahan Transportation Infrastructure and Facilities by Villages/Kelurahan in Medan Deli Subdistrict, 2021</i>	90
Tabel 6.3.1	Keberadaan Kantor Pos/Pos Pembantu/Rumah Pos, Pos Keliling, dan Perusahaan/Agen Jasa Ekspedisi Swasta Menurut Desa/Kelurahan di Kecamatan Medan Deli, 2021 <i>Number of Post Office/Subsidiary of Post Office, Mobile Portal Service, Private Expedition Service Company by Villages/Kelurahan in Medan Deli Subdistrict, 2021</i>	92
Tabel 6.3.2	Jumlah Menara Telepon seluler dan Operator Layanan Komunikasi Telepon Seluler Menurut Desa/Kelurahan di Kecamatan Medan Deli, 2021 <i>Number of Base Transceiver Station (BTS) and Cellular Phone Communication Service Operators by Villages/Kelurahan in Medan Deli Subdistrict, 2021</i>	93

Tabel 6.3.3	Kekuatan Sinyal Telepon Seluler dan Jenis Sinyal Internet Telepon Seluler Menurut Desa/Kelurahan di Kecamatan Medan Deli, 2021 <i>The Strenght of Celular Phone Signal by Villages/Kelurahan in Medan Deli Subdistrict, 2021.....</i>	94
Tabel 7.1	Banyaknya Sarana Lembaga Keuangan Bank Menurut Desa/Kelurahan dan Jenis Bank di Kecamatan Medan Deli, 2021 <i>Number of Bank by Villages/Kelurahan and Type of Bank in Medan Deli Subdistrict, 2021.....</i>	102
Tabel 7.2	Banyaknya Koperasi Aktif Menurut Kelurahan dan Jenis Koperasi di Kecamatan Medan Deli, 2021 <i>Number of Cooperative by Kelurahan and Type of Cooperative in Medan Deli Subdistrict, 2021</i>	103
Tabel 7.3	Banyaknya Sarana Perdagangan Menurut Kelurahan dan Jenis Sarana Perdagangan di Kecamatan Medan Deli, 2021 <i>Number of Trade Facilities by Kelurahan and Type of Trade Facilities in Medan Deli Subdistrict, 2021.....</i>	105

DAFTAR GAMBAR

JUDUL GAMBAR HALAMAN

Gambar 1.1	Persentase Luas Wilayah tiap kelurahan di Kecamatan Medan Deli tahun 2021 (Km ²) <i>Percentage Area by Kelurahan (%), 2021</i>	4
Gambar 1.2	Jarak ke Ibu Kota Kecamatan Menurut Desa/Kelurahan di Kecamatan Medan Deli (km) <i>Distance to the Subdistrict Capital by Village/Kelurahan in Medan Deli Subdistrict (km), 2021</i>	5
Gambar 2.1	Persentase Pegawai Negeri Sipil di Kecamatan Medan Deli Menurut Jenis Kelamin, 2021 <i>Number of Civil Servants by and Sex, 2021</i>	15
Gambar 2.2	Jumlah Pegawai Negeri Sipil Pemerintah Daerah di Kantor Kecamatan Medan Deli Menurut Tingkat Pendidikan, 2021 <i>Number of Civil Servants by Educational Level, 2021</i>	16
Gambar 3.1	Jumlah Penduduk Per kelurahan Kecamatan Medan Deli tahun 2021/ <i>Population by Villages/ Kelurahan in Medan Deli Subdistrict</i>	27
Gambar 3.2	Jumlah Penduduk menurut Jenis Kelamin di Kecamatan Medan Deli, 2021 <i>Population by Type of Sex in Medan Deli Subdistrict, 2021</i>	28
Gambar 4.1	Jumlah Sekolah Menurut Tingkat Pendidikan, 2021/2022 <i>Number of Schools by Education Level, 2021/2022</i>	38
Gambar 4.2	Banyaknya Kelurahan yang Memiliki Sarana Kesehatan Menurut Jenis Sarana Kesehatan di Kecamatan Medan Deli, 2019–2021 <i>Number of Kelurahan Health Facilities by Type of Health Facilities in Medan Deli Subdistrict, 2019–2021</i>	39

Gambar 6.1 Jumlah Menara Telepon seluler dan Operator Layanan Komunikasi Telepon Seluler Menurut Kelurahan di Kecamatan Medan Deli, 2021
Number of Base Transceiver Station (BTS) and Cellular Phone Communication Service Operators by Kelurahan in Medan Deli Subdistrict, 2021..... 88

Gambar 7.1 Banyaknya Sarana Perdagangan Menurut Jenis di Kecamatan Medan Deli, 2021
Number of Trade Facilities by Type in Medan Deli Subdistrict, 2021 101

<https://medankota.bps.go.id>

01

GEOGRAFI DAN IKLIM GEOGRAPHY AND CLIMATE



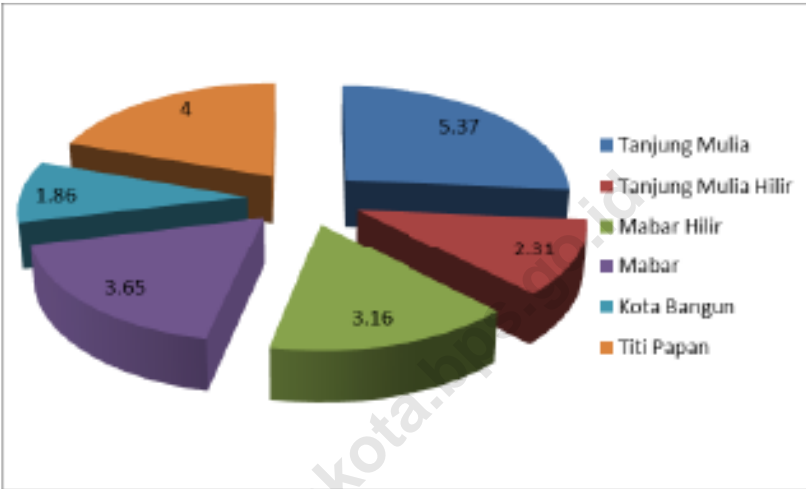
PENJELASAN TEKNIS

1. Secara astronomis Kecamatan Medan Deli terletak diantara Lintang Utara dan Bujur Timur, dengan ketinggian wilayah 25,4 meter di atas permukaan laut.
2. Luas wilayah Kecamatan Medan Deli 20,35 km² atau sekitar 7,86% dari luas Kota Medan (265,10 km²).
3. Berdasarkan posisi geografisnya, Kecamatan Medan Deli memiliki batas-batas wilayah, yaitu : di sebelah utara berbatasan dengan Kecamatan Medan Labuhan, di sebelah Selatan berbatasan dengan Kecamatan Medan Barat, di sebelah Timur berbatasan dengan Kabupaten Deli Serdang, dan di sebelah Barat berbatasan dengan Kabupaten Deli Serdang.
4. Kecamatan Medan Deli adalah daerah yang beriklim tropis dengan 2 musim yaitu musim hujan dan musim kemarau. Musim hujan dan musim kemarau biasanya ditandai dengan jumlah hari hujan pada tiap bulan terjadinya musim.

TECHNICAL NOTES

1. *Astronomically, Medan Deli Subdistrict located between North Latitude and East Longitude, with elevation 25,4 metre above sea level.*
2. *Total area of Medan Deli Subdistrict is 20,35 km², or approximately 7,86% of the area of Medan Municipality (265,10 km²).*
3. *In term of geografic position, Medan Deli Subdistrict has boundaries as follows : in the northside with Medan Labuhan Subdistrict, in the southside with Medan Barat Subdistrict, in the eastside with Deli Serdang Regency, and in the westside with Deli Serdang Regency*
4. *Medan Deli is the subdistrict which has tropical climate with 2 (two) seasons, namely rainy season and dry season. Rainy season and dry season are usually are marked by number of rainy days on each of seasons occurring.*

Gambar 1.1 **Persentase Luas Daerah menurut Kelurahan (%), 2021**
Figures Percentage Area by Kelurahan (%), 2021



Sumber/Source : Kantor Camat Medan Deli/Camat Office in Medan Deli Subdistrict

Gambar . 1.2
Figures

Jarak ke Ibukota Kecamatan Menurut Kelurahan di Kecamatan Medan Deli (km), 2021
Distance to the Subdistrict Capital by Kelurahan in Medan Deli Subdistrict (km), 2021



Sumber/Source : BPS, Pendataan Potensi Desa (Podes) 2021/BPS-Statistics Indonesia, Village Potential Data Collecting 2021

**1.1 KEADAAN GEOGRAFI
GEOGRAPHY CONDITION**

Tabel 1.1.1 Luas Daerah Menurut Kelurahan di Kecamatan Medan Deli, 2021
Table Total Area by Kelurahan in Medan Deli Subdistrict, 2021

Kelurahan Kelurahan	Luas Total Area (km ² /sq.km)	Persentase terhadap Luas Kecamatan Percentage to Subdistrict Area
(1)	(2)	(3)
Tanjung Mulia	5,37	26,39
Tanjung Mulia Hilir	2,31	11,35
Mabar Hilir	3,16	15,53
M A B A R	3,65	17,94
Kota Bangun	1,86	9,14
Titi Papan	4,00	19,66
MEDAN DELI	20,35	100,00

Sumber/Source: Kantor Camat Medan Deli/Camat Office in Medan Deli Subdistrict

Tabel 1.1.2
Table

Jarak ke Ibukota Kecamatan dan Ibukota Kabupaten/Kota Menurut Kelurahan di Kecamatan Medan Deli (km), 2021
Distance to the Subdistrict Capital and Regency/Municipal Capital by Kelurahan in Medan Deli Subdistrict (km), 2021

Kelurahan Kelurahan	Jarak ke Ibukota Kecamatan Distance to Subdistrict Capital	Jarak ke Ibukota Kabupaten/Kota Distance to Regency Capital
(1)	(2)	(3)
Tanjung Mulia	4	6
Tanjung Mulia Hilir	1	9
Mabar Hilir	2	10
M A B A R	1	10
Kota Bangun	2	11
Titi Papan	4	13

Sumber/Source: BPS, Pendataan Potensi Desa (Podes) 2021/BPS-Statistics Indonesia, Village Potential Data Collecting 2021

02

**PEMERINTAHAN
GOVERNMENT**

<https://medankota.bps.go.id>



PENJELASAN TEKNIS

1. Secara administrasi, Kecamatan Medan Deli terdiri dari 6 Kelurahan.
2. Kelurahan adalah pembagian wilayah administratif di Kota Medan di bawah Kecamatan.
3. Badan Pusat Statistik (BPS) telah melakukan pendataan Potensi Desa (Podes) sejak tahun 1980. Sejak saat itu, Podes dilaksanakan secara rutin sebanyak 3 kali dalam kurun waktu sepuluh tahun untuk mendukung kegiatan Sensus Penduduk, Sensus Pertanian, ataupun Sensus Ekonomi. Dengan demikian, fakta penting terkait ketersediaan infrastruktur dan potensi yang dimiliki oleh setiap wilayah dapat dipantau perkembangannya secara berkala dan terus menerus.
4. Data Podes merupakan satu-satunya sumber data kewilayahan yang muatannya beragam dan memberi gambaran tentang situasi pembangunan suatu wilayah (regional). Ini berbeda dengan data dari hasil pendekatan rumah tangga yang lebih menekankan pada dimensi aktivitas sektoral. Keduanya sama penting dan menjadi kekayaan BPS.

TECHNICAL NOTES

1. Administratively, Medan Deli Subdistrict consists of 6 Kelurahan.
2. Kelurahan is the division of administrative territory in Medan Municipality under Subdistrict.
3. BPS-Statistics Indonesia has already recorded village potential (Podes) since 1980. Since then, Podes regularly implemented 3 (three) times within ten years to support the activities of the Population Census, Agriculture Census, or Economic Census. Thus, important facts related to the availability of infrastructure and the potential possessed by each region can be monitored regularly and continually.
4. Podes data is the only one source of spatial data consisting of various information and providing a picture of development progress in a region. The Podes data are different from data resulted from household surveys focusing on the dimension of sectoral activities. Both kind of data are important and become the trade mark of BPS on the data richness aspect.

GOVERNMENT

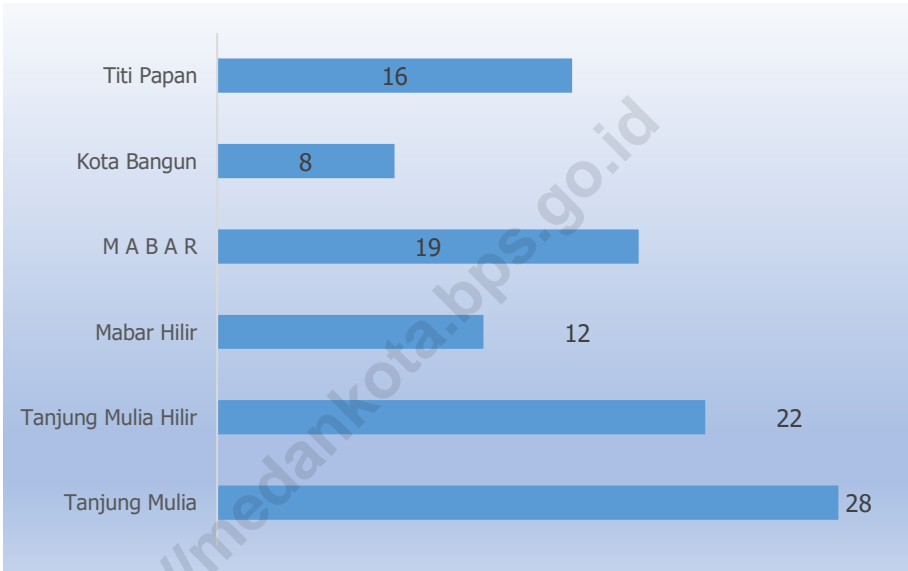
5. Pencacahan Podes dilakukan secara sensus terhadap seluruh wilayah administrasi pemerintahan terendah setingkat desa (yaitu desa, kelurahan, nagari, Unit Permukiman Transmigrasi (UPT)) yang masih dibina oleh kementerian terkait.
 6. Pengumpulan data Podes 2021 dilakukan melalui wawancara langsung oleh petugas terlatih, yaitu Aparatur ataupun Mitra kerja BPS Kabupaten/Kota, dengan narasumber yang relevan, yaitu kepala desa/lurah atau narasumber lain yang memiliki pengetahuan terhadap wilayah target pencacahan.
 7. Indeks Pembangunan Desa 2018 merupakan indeks komposit yang menggambarkan tingkat kemajuan atau perkembangan desa pada suatu waktu. IPD 2018 bersumber dari hasil pendataan Podes 2018, mencakup atas 5 dimensi dan 42 indikator yang menggambarkan ketersediaan dan aksesibilitas pelayanan pada masyarakat Desa.
 8. Lima dimensi pada IPD 2018 yaitu kebutuhan sosial, infrastruktur dasar, sarana dasar, pelayanan umum dan penyelenggaraan pemerintahan.
5. *Podes enumeration is implemented as a census of the lowest governmental administrative region equivalent to village (i.e. village, sub-district, nagari, and Transmigration Settlement Unit which is still fostered by the relevant ministries).*
 6. *Data collection of Podes 2021 carried out through direct interviews by trained personnel with relevant respondents. The interviewers are BPS Regency/City personnel or partners, meanwhile, the selected respondents are the village head/sub-district head or other respondents who have the knowledge towards the target area of enumeration.*
 7. *Villages Development Index 2018 or IPD is a composite index that describes the development level of the village at a time. The IPD 2018 is the result of the 2018 Podes data collection, covering the 5 dimensions and 42 indicators that illustrate the availability and accessibility of services for the village community.*
 8. *The five dimensions of IPD 2018 are social needs, basic infrastructure, basic facilities, public services and governance.*

9. Berdasarkan nilai IPD 2018, Desa terbagi atas tiga kategori yaitu Desa Tertinggal, Desa Berkembang dan Desa Mandiri. Desa Tertinggal yaitu desa dengan nilai IPD paling tinggi 50, Desa Berkembang dengan nilai IPD diatas 50 hingga 75, dan Desa Mandiri dengan nilai IPD diatas 75.
 10. Aparatur Sipil Negara, selanjutnya disingkat ASN, adalah profesi bagi Pegawai Negeri Sipil dan Pegawai Pemerintah dengan perjanjian kerja yang bekerja pada instansi pemerintah.
 11. Pegawai Negeri Sipil yang selanjutnya disingkat PNS adalah warga negara Indonesia yang memenuhi syarat tertentu, diangkat sebagai Pegawai ASN secara tetap oleh Pejabat Pembina Kepegawaian untuk menduduki jabatan pemerintahan.
 12. Realisasi Pajak Bumi Dan Bangunan adalah realisasi penerimaan negara yang bersumber dari Pajak yang dipungut atas kepemilikan tanah dan atau bangunan.
9. *Based on the 2018 IPD value, the village is divided into three categories, namely the Underdeveloped Village, Developing Village and Independent Village. Underdeveloped Villages are villages with the highest IPD score of 50, Developing Villages with IPD values above 50 to 75, and Independent Villages with IPD values above 75.*
 10. *State Civil Apparatus hereinafter abbreviated as ASN is a profession for Civil Servants and Government Employees with employment agreements working in government agencies.*
 11. *Civil Servants, hereinafter abbreviated as civil servants, are Indonesian citizens who meet certain requirements, appointed permanent ASN Officers by Civil Service Officers to occupy government positions.*
 12. *Realization of Land and Building Tax is the realization of state revenue sourced from taxes collected on land and / or building ownership*

13. Berdasarkan data dari Badan Kepegawaian dan Pengembangan Sumber Daya Manusia Pemerintah Kota Medan, jumlah Pegawai Negeri Sipil (PNS) Kecamatan Medan Deli pada tahun 2021 adalah 13 orang, terdiri dari 7 orang laki-laki dan 6 orang perempuan.
13. *Based on data from Regencial Personnel Administration Board of Medan Municipality, number of regional autonomous Civil Servant of Medan Deli Subdistrict in 2020 are 13 persons, they are seven males and six females.*

<https://medankota.bps.go.id>

Gambar 2.2 Jumlah Lingkungan Menurut Kelurahan di Kecamatan Medan Deli, 2021
Figures *Number of Lingkungan by Kelurahan in Medan Deli Subdistrict, 2021*



Sumber/Source : Kantor Kelurahan dan Kantor Camat di Kecamatan Medan Deli
Kelurahan and Camat Offices in Medan Deli Subdistrict

**2.1 WILAYAH ADMINISTRATIF
ADMINISTRATIVE AREA**

Tabel 2.1.1 Jumlah Lingkungan Menurut Kelurahan di Kecamatan Medan Deli, 2021
Table Number of Lingkungan by Kelurahan in Medan Deli Subdistrict, 2021

Kelurahan Kelurahan	Lingkungan
(1)	(2)
Tanjung Mulia	28
Tanjung Mulia Hilir	22
Mabar Hilir	12
M A B A R	19
Kota Bangun	8
Titi Papan	16
MEDAN DELI	105

Sumber/Source: Kantor Kelurahan Kecamatan Medan Deli
Kelurahan Offices in Medan Deli Subdistrict

2.2 SUMBER DAYA MANUSIA HUMAN RESOURCES

Tabel 2.2.1 **Jumlah Pegawai Negeri Sipil Menurut Pemerintah Daerah dan Jenis Kelamin, 2020**
Table **Number of Civil Servants by Local Government and Sex, 2020**

Pemerintah Daerah <i>Local Government</i>	Laki-Laki <i>Male</i>	Perempuan <i>Female</i>	Jumlah <i>Total</i>
(1)	(2)	(3)	(4)
Pemerintah Kecamatan Medan Deli			20
Tanjung Mulia			6
Tanjung Mulia Hilir			6
Mabar Hilir			7
M A B A R			6
Kota Bangun			7
Titi Papan			9

Sumber/Source: Kantor Kelurahan dan Kantor Camat di Kecamatan Medan Deli
Kelurahan and Camat Offices in Medan Deli Subdistrict

Tabel
Table - 2.2.2

**Jumlah Pegawai Negeri Sipil Pemerintah Daerah
Kecamatan Medan Deli Menurut Tingkat Pendidikan dan
Jenis Kelamin, 2021**
*Number of Civil Servants of Medan Deli Subdistrict
Government by Educational Level and Sex, 2021*

Tingkat Pendidikan <i>Educational Level</i>	Laki-Laki <i>Male</i>	Perempuan <i>Female</i>	Jumlah <i>Total</i>
(1)	(2)	(3)	(4)
Sekolah Dasar (SD) <i>Primary School</i>	-	-	-
SMP/Sederajat <i>Junior High School</i>	-	-	-
SMA/Sederajat <i>Senior High School</i>	-	-	-
Diploma I/Akta I <i>Diploma I/Akta I</i>	-	-	-
Diploma II/Akta II <i>Diploma II/Akta II</i>	-	-	-
Diploma III/Akta III <i>Diploma III/Akta III</i>	-	-	-
Diploma IV/Akta IV <i>Diploma IV/Akta IV</i>	-	-	-
S1/Sarjana <i>Under Graduate/Bachelor</i>	-	-	-
S2/Pasca Sarjana <i>Graduate</i>	-	-	-
S3/Doktor/Ph.D <i>Post Graduate</i>	-	-	-
Jumlah/Total	-	-	-

Sumber/Source: Kantor Kelurahan dan Kantor Camat di Kecamatan Medan Deli
Kelurahan and Camat Offices in Medan Deli Subdistrict

03

**PENDUDUK
POPULATION**



PENJELASAN TEKNIS

1. Sumber utama data kependudukan adalah Sensus Penduduk yang dilaksanakan setiap sepuluh tahun sekali. Sensus Penduduk telah dilaksanakan sebanyak tujuh kali sejak Indonesia merdeka, yaitu tahun 1961, 1971, 1980, 1990, 2000, 2010 dan 2020.
2. Metode pengumpulan data dalam sensus dilakukan dengan wawancara antara petugas sensus dengan responden dan juga melalui e-census. Pencatatan penduduk menggunakan konsep usual residence, yaitu konsep di mana penduduk biasa bertempat tinggal. Bagi penduduk yang bertempat tinggal tetap dicacah di mana mereka biasa tinggal, sedangkan untuk penduduk yang tidak bertempat tinggal tetap dicacah di tempat di mana mereka ditemukan petugas sensus pada malam 'Hari Sensus'. Termasuk penduduk yang tidak bertempat tinggal tetap adalah tuna wisma, awak kapal berbendera Indonesia, penghuni perahu/rumah apung, masyarakat terpencil/ terasing, dan pengungsi. Bagi mereka yang mempunyai tempat tinggal tetap dan sedang bepergian ke luar wilayah lebih dari enam bulan, tidak dicacah di tempat tinggalnya, tetapi dicacah di tempat tujuannya.

TECHNICAL NOTES

1. *The main source of demographic data is population census, which is conducted every ten years. Population Census has been conducted seven times since Indonesia's independence: 1961, 1971, 1980, 1990, 2000, 2010 and 2020.*
2. *The method of data collection in a Population Census involves interviewing respondents and conducting e-census. Enumeration of the population uses the concept of "usual residence", which is the concept of "places where people usually live". De jure was applied to the permanent residents, while de facto was applied to non-permanent residents. The permanent residents were enumerated in place where they normally live, the non-permanent residents were enumerated where they were found by the enumerators, on the night of 'Census Date'. The non permanent residents include homeless people, ship crew, boat people, remote area community, and internally displaced persons. Those who had permanent residence and had been travelling away from their home for six months or more were not enumerated in their permanent place, but in the place where they were during the census.*

POPULATION

3. Dalam Sensus Penduduk, pencacahan dilakukan terhadap seluruh penduduk yang berdomisili di wilayah teritorial Indonesia termasuk warga negara asing kecuali anggota korps diplomatik negara sahabat beserta keluarganya.
 4. Untuk tahun yang tidak dilaksanakan Sensus Penduduk, data kependudukan diperoleh dari hasil Proyeksi Penduduk. Proyeksi Penduduk merupakan suatu perhitungan ilmiah yang didasarkan pada asumsi dari komponen-komponen perubahan penduduk, yaitu kelahiran, kematian, dan migrasi. Proyeksi penduduk Indonesia 2010 - 2035 menggunakan data dasar penduduk hasil SP2010.
 5. Penduduk Indonesia adalah semua orang yang berdomisili di wilayah teritorial Indonesia selama 6 bulan atau lebih dan atau mereka yang berdomisili kurang dari 6 bulan tetapi bertujuan menetap.
 6. Laju pertumbuhan penduduk adalah angka yang menunjukkan persentase pertambahan penduduk dalam jangka waktu tertentu.
 7. Kepadatan penduduk adalah rasio banyaknya penduduk per kilometer persegi.
3. *The method of data collection in a The Population Census enumerates all residents who domicile in the entire territory of Indonesia including foreign citizens except the diplomatic corps members and their families.*
 4. *For the periods where the Population Census is not conducted, Population Projection is done to estimate population during those years. The population projection is an estimate based on the demographic components, such as birth, death, and migration. Indonesia's 2010-2035 population projection used the 2010 Population Census as the base population.*
 5. *The population of Indonesia are all residents of the entire territory of Indonesia who have stayed for six months or longer, and those who intended to stay more than six months even though their length of stay is less than six months.*
 6. *The growth rate of population is the number that show percentage of population growth within a specified period.*
 7. *Population density is ratio of population per square kilometer.*

8. Rasio jenis kelamin adalah perbandingan antara penduduk laki-laki dan penduduk perempuan pada suatu wilayah dan waktu tertentu. Biasanya dinyatakan dengan banyaknya penduduk laki-laki untuk 100 penduduk perempuan.
 9. Distribusi penduduk adalah pola persebaran penduduk di suatu wilayah, baik berdasarkan batas-batas geografis maupun berdasarkan batas-batas administrasi pemerintahan.
 10. Komposisi penduduk adalah pola persebaran penduduk menurut karakteristiknya, contoh : penduduk menurut kelompok umur, penduduk menurut jenis kelamin.
 11. Rumah tangga adalah seseorang atau sekelompok orang yang mendiami sebagian atau seluruh bangunan fisik/sensus dan biasanya tinggal bersama serta pengelolaan makan dari satu dapur. Yang dimaksud makan dari satu dapur adalah jika pengurusan kebutuhan sehari-harinya dikelola bersama-sama menjadi satu.
 12. Anggota rumah tangga adalah semua orang yang biasanya bertempat tinggal di suatu rumah tangga, baik yang berada di rumah pada waktu pencacahan maupun yang sementara tidak ada.
8. *Sex ratio is the ratio of males population to females population in a given area and time, usually expressed as the number of males for every 100 females.*
 9. *Population distribution is the pattern of population distribution in an area, either by geographic boundaries or by government administrative boundaries.*
 10. *Population compotition is the pattern of population distribution by its characteristics, example: population by age group, population by sex.*
 11. *Household is an individual or group of people living in a physical/census building unit or part of it and usually commit on a common provision for food and other essentials of living. Common provision for food means one organising daily needs for all of household members.*
 12. *Household member are those who usually lives in a household regardless of their location at the time of enumeration.*

POPULATION

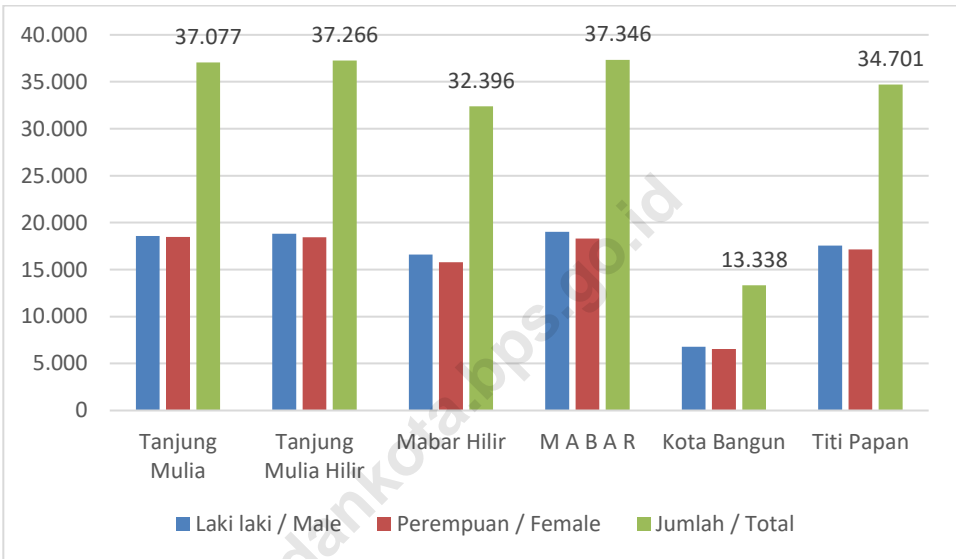
13. Rata-rata anggota rumah tangga adalah angka yang menunjukkan rata-rata jumlah anggota rumah tangga per rumah tangga.
 14. Berdasarkan proyeksi penduduk pertengahan, jumlah penduduk Kecamatan Medan Deli tahun 2021 adalah 192.124 jiwa, terdiri dari 97.426 laki-laki (50,71 persen) dan 94.698 perempuan (49,29 persen), dengan rasio jenis kelamin 102,88 persen dan rata-rata kepadatan penduduk mencapai 9.441 jiwa/km².
 15. Menurut persebaran penduduk tiap Kelurahan, jumlah penduduk terbanyak ada di Kelurahan Mabar, yaitu 37.346 jiwa (19,44 persen), dengan rata-rata kepadatan penduduk mencapai 10.232 jiwa/km².
13. *Average household size is the average number of household members per household.*
 14. *Based on middle year of 2021 population projection, Medan Deli Subdistrict inhabited by 192.124 population, they were 97.426 males (50,71 percent) and 94.698 females (49,29 percent), with sex ratio equal to 102,88 and the density was equal to 9.441 population/km².*
 15. *By the distribution of population, the most amount of population were in Mabar Village with 37.346 population (19,44 percent) and the density was equal to 10.232 population/km².*

Gambar
Figures

3.1

Jumlah Penduduk menurut Kelurahan di Kecamatan Medan Deli, 2021

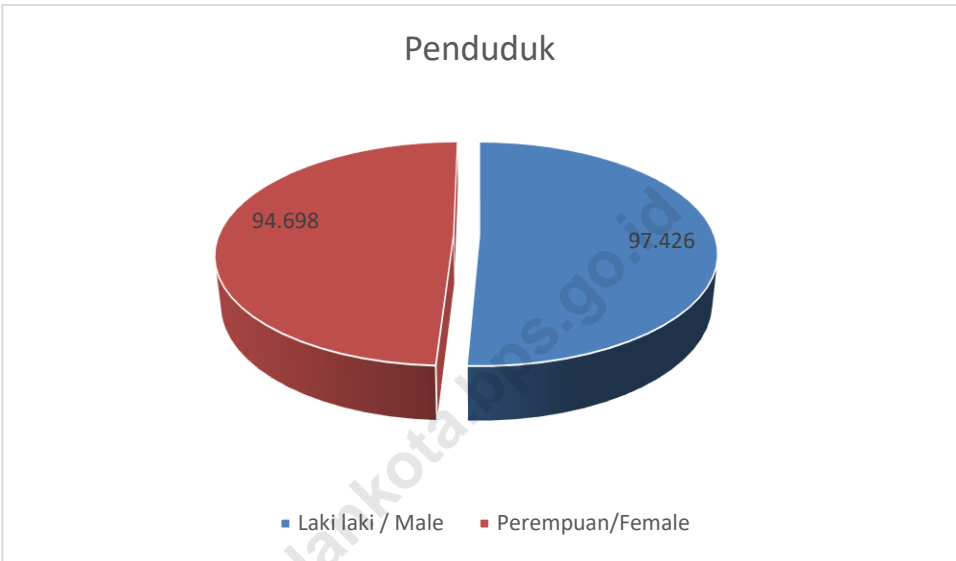
Population by Kelurahan in Medan Deli Subdistrict, 2021



Sumber/Source : Dinas Kependudukan dan Catatan Sipil Kota Medan
Department of Population and Civil Registration Of Medan Municipality

Gambar 3.2
Figures

**Jumlah Penduduk menurut Jenis Kelamin di
Kecamatan Medan Deli, 2021**
Population by Type of Sex in Medan Deli Subdistrict, 2021



Sumber/Source : Dinas Kependudukan dan Catatan Sipil Kota Medan
Department of Population and Civil Registration Of Medan Municipality

Tabel 3.1 Penduduk, Distribusi Persentase Penduduk, Kepadatan Penduduk, Rasio Jenis Kelamin Penduduk Menurut Desa/Kelurahan di Kecamatan Medan Deli, 2021
Population, Percentage Distribution of Population, Population Density, and Population Sex Ratio by Villages/Kelurahan in Medan Deli Subdistrict, 2021

Kelurahan Kelurahan	Penduduk/Population		
	Laki-Laki/Male	Perempuan/Female	Jumlah/Total
(1)	(2)	(3)	(4)
Tanjung Mulia	18.580	18.497	37.077
Tanjung Mulia Hilir	18.835	18.431	37.266
Mabar Hilir	16.623	15.773	32.396
M A B A R	19.034	18.312	37.346
Kota Bangun	6.789	6.549	13.338
Titi Papan	17.565	17.136	34.701
MEDAN DELI	97.426	94.698	192.124

Lanjutan Tabel/Continued Table 3.1

Kelurahan Kelurahan	Persentase Penduduk Percentage of Total Population	Kepadatan Penduduk (per Km ²) Population Density per sq.km	Rasio Jenis Kelamin Penduduk Population Sex Ratio
(1)	(5)	(6)	(7)
Tanjung Mulia	19,30	6.904	100,45
Tanjung Mulia Hilir	19,40	16.132	102,19
Mabar Hilir	16,86	10.252	105,39
M A B A R	19,44	10.232	103,94
Kota Bangun	6,94	7.171	103,66
Titi Papan	18,06	8.675	102,50
MEDAN DELI	100,00	9.441	102,88

Sumber/Source : Dinas Kependudukan dan Catatan Sipil Kota Medan
Department of Population and Civil Registration Of Medan Municipality

<https://medankota.bps.go.id>

04

SOSIAL DAN KESEJAHTERAAN RAKYAT *SOCIAL AND WELFARE*



PENJELASAN TEKNIS

1. Jalur Pendidikan di Indonesia terdiri atas : 1) pendidikan formal, 2) pendidikan nonformal, dan 3) pendidikan informal yang ketiganya dapat saling melengkapi dan memperkaya (Undang-Undang No. 20 Tahun 2013 tentang Sistem Pendidikan Nasional).
2. Jenjang Pendidikan Formal terdiri atas pendidikan dasar, pendidikan menengah, dan pendidikan tinggi. Jenis pendidikan yang diajarkan mencakup pendidikan umum, kejuruan, akademik, profesi, vokasi, keagamaan, dan khusus.
3. Pendidikan Dasar berbentuk Sekolah Dasar (SD) dan Madrasah Ibtidaiyah (MI) atau bentuk lain yang sederajat serta Sekolah Menengah Pertama (SMP) dan Madrasah Tsanawiyah (MTs), atau bentuk lain yang sederajat.
4. Pendidikan Menengah berbentuk Sekolah Menengah Atas (SMA), Madrasah Aliyah (MA), Sekolah Menengah Kejuruan (SMK), dan Madrasah Aliyah Kejuruan (MAK), atau bentuk lain yang sederajat.

TECHNICAL NOTES

1. *The Education System in Indonesia consists of 1) a formal education, 2) non-formal education, and 3) informal education that all three can be complementary and enriching (Law No. 20 Year 2013 On The National Education System).*
2. *The Formal Education Level consists of primary education, secondary education, and high education. The kind of education that taught consists of general education, vocational, academic, professional, religious, and specific education.*
3. *The Primary Education consists of Elementary School and Islamic Elementary School or other equivalent forms and Junior High School and MTs, or other equivalent forms.*
4. *The Secondary Education consists of the senior high school, MA, Vocational School, and Vocational Madrasah Aliyah, or other equivalent forms.*

SOCIAL AND WELFARE

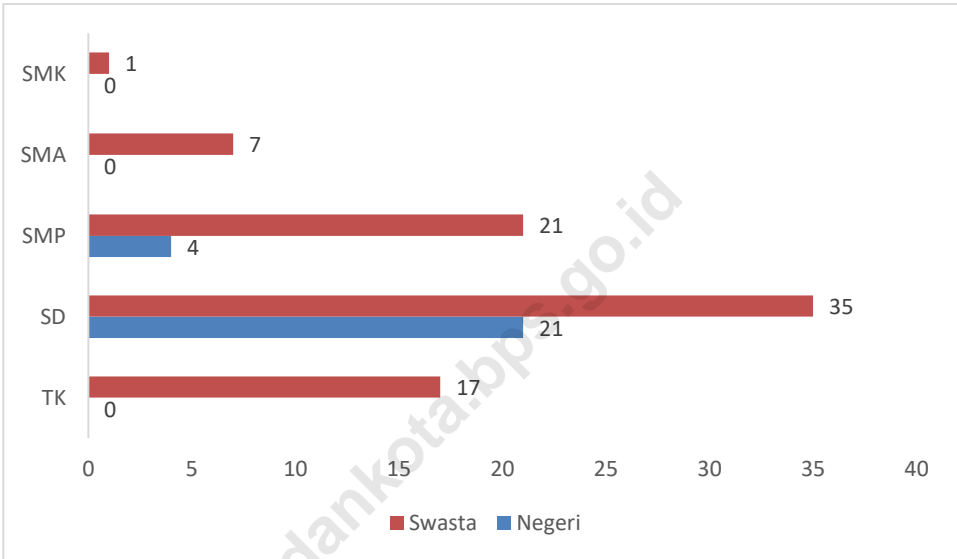
5. Pendidikan Tinggi merupakan jenjang pendidikan setelah pendidikan menengah yang mencakup program pendidikan diploma, sarjana, magister, spesialis, dan doktor yang diselenggarakan oleh perguruan tinggi. Perguruan tinggi dapat berbentuk akademi, politeknik, sekolah tinggi, institut, atau universitas.
6. Rumah Sakit adalah tempat pemeriksaan dan perawatan kesehatan, biasanya berada di bawah pengawasan dokter/tenaga medis, yang melayani penderita yang sakit untuk berobat rawat jalan atau rawat inap.
7. Puskesmas (Pusat Kesehatan Masyarakat) adalah unit pelaksana teknis dinas kesehatan kabupaten/ kota yang mempunyai fungsi utama sebagai penyelenggara pelayanan kesehatan tingkat pertama. Wilayah kerja puskesmas maksimal adalah satu kecamatan dan untuk dapat menjangkau wilayah kerjanya, puskesmas mempunyai jaringan pelayanan yang meliputi unit Puskesmas Pembantu (Pustu), unit Puskesmas Keliling (Puskel), dan unit bidan desa/komunitas (Peraturan Menteri Kesehatan RI No. 75 Tahun 2018 Tentang Pusat Kesehatan Masyarakat).
5. *The High Education consists of the education level after the secondary education that consists of diplomas, bachelor, master, specialist, and doctoral degrees that are held by the college. The colleges can be academy, polytechnic, high school, institute, or university.*
6. *Hospital is a place for health check, usually controlled/supervised by doctors /medical personnel to serve the ill patients to get outpatient or inpatient treatment services.*
7. *Public Health Centre is technical implementation unit of regency health department that have the primary function as a first-level health care providers. The working area standard of public health Centre is one district and to reach their working areas, public health centers have a service network covering subsidiary of public health center, mobile public health Centre units, and midwife units (Regulation of the Minister of Health of Indonesia Number 75 Year 2018 about Public Health Center).*

8. Sarana pendidikan berjumlah 59 unit, dengan perincian, 20 unit TK/KB/PAUD, 17 unit Sekolah Dasar, 11 unit Sekolah Menengah Pertama, 11 unit Sekolah Menengah Atas dan sederajat. Hampir seluruh kelurahan memiliki Sekolah Dasar sebagai sarana pendidikan dasar untuk masyarakat.

8. *Total of educational facilities total were 59 units, with details, 20 units kindergarten, 17 units of elementary schools, 11 units of junior high schools, 11 units of senior high schools. Almost all villages have a primary school as a means of basic education for the community.*

<https://medankota.bps.go.id>

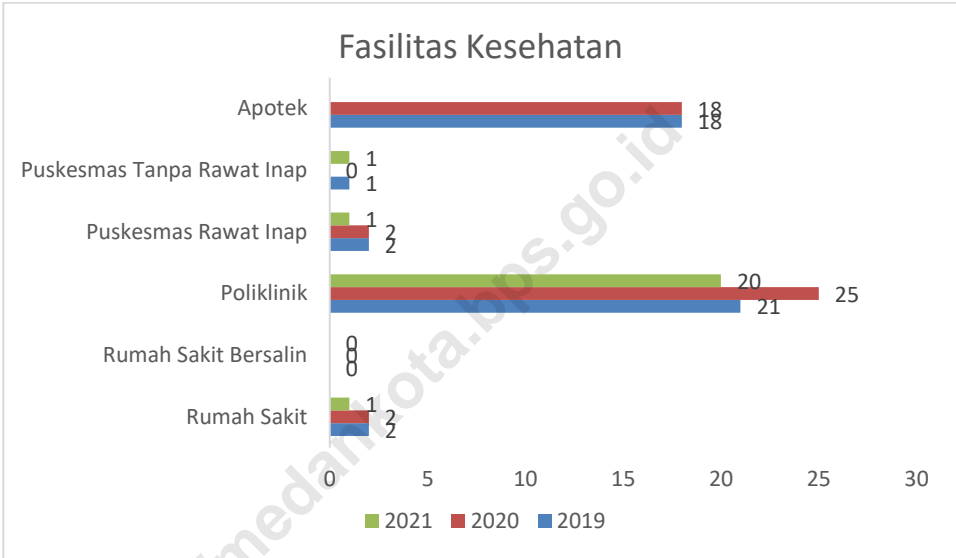
Gambar 4.1 **Jumlah Sekolah Menurut Tingkat Pendidikan, 2021/2022**
Figures **Number of Schools by Education Level, 2021/2022**



Sumber/Source : Kementerian Pendidikan, Kebudayaan, Riset, dan Teknologi, Sistem Data Pokok Pendidikan, data semester ganjil laporan sampai dengan 7 Juli 2022/Ministry of Education, Culture, Research, and Technology, Basic Education Data System, odd semester report data up to 7 July 2022

Gambar 4.2
Figures

Banyaknya Kelurahan yang Memiliki Sarana Kesehatan Menurut Jenis Sarana Kesehatan di Kecamatan Medan Deli, 2019–2021
Number of Kelurahan Health Facilities by Type of Health Facilities in Medan Deli Subdistrict, 2019–2021



Sumber/Source: BPS, Pendataan Potensi Desa (Podes) 2019-2021/BPS-Statistics Indonesia, Village Potential Data Collecting 2019-2021

**4.1 PENDIDIKAN
EDUCATION**

Tabel 4.1.1 Jumlah Sekolah, Murid, dan Guru Taman Kanak-Kanak (TK) Menurut Kelurahan di Kecamatan Medan Deli, 2021/2022
Number of Schools, Teachers, and Students of Kindergarten by Kelurahan in Medan Deli Subdistrict, 2021/2022

Kelurahan Kelurahan	Sekolah Schools	Murid/Students			Guru/Teachers		
		L Male	P Female	Total	L Male	P Female	Total
(1)	(2)	(3)	(4)	(5)	(6)	(7)	(8)
TANJUNG MULIA	5	59	51	110	0	12	12
TANJUNG MULIA HILIR	1	47	56	103	0	7	7
MABAR HILIR	-	-	-	-	-	-	-
M A B A R	1	0	0	0	0	0	0
KOTA BANGUN	1	9	19	28	0	2	2
TITI PAPAN	9	181	189	370	1	36	37
MEDAN DELI	17	246	296	315	611	1	57

Sumber/Source: Kementerian Pendidikan, Kebudayaan, Riset, dan Teknologi, Sistem Data Pokok Pendidikan, data semester ganjil laporan sampai dengan 7 Juli 2022/Ministry of Education, Culture, Research, and Technology, Basic Education Data System, odd semester report data up to 7 July 2022

Tabel
Table 4.1.2

**Jumlah Sekolah, Guru, dan Murid Sekolah Dasar (SD)
Menurut Kelurahan di Kecamatan Medan Deli, 2021/2022
Number of Schools, Teachers, and Students of Elementary
Schools by Kelurahan in Medan Deli Subdistrict,
2021/2022**

Kelurahan Kelurahan	Negeri/Public							
	Sekolah Schools		Murid/Students			Guru/Teachers		
	Negeri Public	Swasta Privat	L Male	P Female	Total	L Male	P Female	Total
(1)	(2)	(3)	(4)	(5)	(6)	(7)	(8)	(9)
TANJUNG MULIA	7	7	1202	1143	2345	16	85	101
TANJUNG MULIA HILIR	1	7	140	148	288	3	14	17
MABAR HILIR	1	4	305	281	586	2	18	20
M A B A R	1	7	434	458	892	11	24	35
KOTA BANGUN	3	3	392	392	784	8	28	36
TITI PAPAN	8	7	1106	1033	2139	12	78	90
MEDAN DELI	21	35	3.579	3.455	7.034	52	247	299

Lanjutan Tabel/Continued Table 4.1.2

Kelurahan Kelurahan	Sekolah Schools		Swasta/Privat					
	Negeri Public	Swasta Privat	Murid/Students			Guru/Teachers		
			L Male	P Female	Total	L Male	P Female	Total
(1)	(2)	(3)	(10)	(11)	(12)	(13)	(14)	(15)
TANJUNG MULIA	7	7	1.065	975	2.040	9	68	77
TANJUNG MULIA HILIR	1	7	1.142	1.041	2.183	7	84	91
MABAR HILIR	1	4	1.575	1.348	2.923	6	81	87
M A B A R	1	7	1.055	940	1.995	14	68	82
KOTA BANGUN	3	3	271	246	517	4	27	31
TITI PAPAN	8	7	601	530	1.131	15	51	66
MEDAN DELI	21	35	5.709	5.080	10.789	55	379	434

Sumber/Source: Kementerian Pendidikan, Kebudayaan, Riset, dan Teknologi, Sistem Data Pokok Pendidikan, data semester ganjil laporan sampai dengan 7 Juli 2022/Ministry of Education, Culture, Research, and Technology, Basic Education Data System, odd semester report data up to 7 July 2022

Tabel
Table 4.1.3

Jumlah Sekolah, Guru, dan Murid Sekolah Menengah Pertama (SMP) Menurut Kelurahan di Kecamatan Medan Deli, 2021/2022
Number of Schools, Teachers, and Students of Junior High Schools by Kelurahan in Medan Deli Subdistrict, 2021/2022

Kelurahan Kelurahan	Negeri/Public							
	Sekolah Schools		Murid/Students			Guru/Teachers		
	Negeri Public	Swasta Privat	L Male	P Female	Total	L Male	P Female	Total
(1)	(2)	(3)	(4)	(5)	(6)	(7)	(8)	(9)
TANJUNG MULIA	1	5	478	498	976	12	36	48
TANJUNG MULIA HILIR	-	5	-	-	-	-	-	-
MABAR HILIR	-	3	-	-	-	-	-	-
M A B A R	-	5	-	-	-	-	-	-
KOTA BANGUN	1	1	331	296	627	19	19	38
TITI PAPAN	2	2	705	750	1.455	18	49	67
MEDAN DELI	4	21	1.514	1.544	3.058	49	104	153

Lanjutan Tabel/Continued Table 4.1.3

Kelurahan Kelurahan	Sekolah Schools		Swasta/Privat					
	Negeri Public	Swasta Privat	Murid/Students			Guru/Teachers		
			L Male	P Female	Total	L Male	P Female	Total
(1)	(2)	(3)	(10)	(11)	(12)	(13)	(14)	(15)
TANJUNG MULIA	1	5	423	371	794	11	38	49
TANJUNG MULIA HILIR	-	5	403	357	760	7	34	41
MABAR HILIR	-	3	647	641	1.288	20	24	44
M A B A R	-	5	587	509	1.096	8	44	52
KOTA BANGUN	1	1	49	31	80	0	0	0
TITI PAPAN	2	2	194	142	336	3	15	18
MEDAN DELI	4	21	2.303	2.051	4.354	49	155	204

Sumber/Source: Kementerian Pendidikan, Kebudayaan, Riset, dan Teknologi, Sistem Data Pokok Pendidikan, data semester ganjil laporan sampai dengan 7 Juli 2022/Ministry of Education, Culture, Research, and Technology, Basic Education Data System, odd semester report data up to 7 July 2022

Tabel
Table 4.1.4

Jumlah Sekolah, Guru, dan Murid Sekolah Menengah Atas (SMA) Menurut Kelurahan di Kecamatan Medan Deli, 2021/2022
Number of Schools, Teachers, and Students of Senior High Schools by Kelurahan in Medan Deli Subdistrict, 2021/2022

Kelurahan Kelurahan	Negeri/Public							
	Sekolah Schools		Murid/Students			Guru/Teachers		
	Negeri Public	Swasta Privat	L Male	P Female	Total	L Male	P Female	Total
(1)	(2)	(3)	(4)	(5)	(6)	(7)	(8)	(9)
TANJUNG MULIA	-	1	-	-	-	-	-	-
TANJUNG MULIA HILIR	-	1	-	-	-	-	-	-
MABAR HILIR	-	-	-	-	-	-	-	-
M A B A R	-	2	-	-	-	-	-	-
KOTA BANGUN	-	1	-	-	-	-	-	-
TITI PAPAN	-	-	-	-	-	-	-	-
MEDAN DELI	-	7	-	-	-	-	-	-

Lanjutan Tabel/Continued Table 4.1.4

Kelurahan Kelurahan	Sekolah Schools		Swasta/Privat					
	Negeri Public	Swasta Privat	Murid/Students			Guru/Teachers		
			L Male	P Female	Total	L Male	P Female	Total
(1)	(2)	(3)	(10)	(11)	(12)	(13)	(14)	(15)
TANJUNG MULIA	-	1	70	66	136	7	4	11
TANJUNG MULIA HILIR	-	1	70	87	157	1	2	3
MABAR HILIR	-	-	-	-	-	-	-	-
M A B A R	-	2	145	205	350	2	13	15
KOTA BANGUN	-	1	23	21	44	2	3	5
TITI PAPAN	-	-	-	-	-	-	-	-
MEDAN DELI	0	5	308	379	687	12	22	34

Sumber/Source: Kementerian Pendidikan, Kebudayaan, Riset, dan Teknologi, Sistem Data Pokok Pendidikan, data semester ganjil aporan sampai dengan 7 Juli 2022/Ministry of Education, Culture, Research, and Technology, Basic Education Data System, odd semester report data up to 7 July 2022

Tabel
Table 4.1.5

Jumlah Sekolah, Guru, dan Murid Sekolah Menengah Kejuruan (SMK) Menurut Desa/Kelurahan di Kecamatan Medan Deli, 2021/2022
Number of Schools, Teachers, and Students of Vocational High Schools by Villages/Kelurahan in Medan Deli Subdistrict, 2021/2022

Kelurahan Kelurahan	Negeri/Public							
	Sekolah Schools		Murid/Students			Guru/Teachers		
	Negeri Public	Swasta Privat	L Male	P Female	Total	L Male	P Female	Total
(1)	(2)	(3)	(4)	(5)	(6)	(7)	(8)	(9)
TANJUNG MULIA	-	-	-	-	-	-	-	-
TANJUNG MULIA HILIR	-	-	-	-	-	-	-	-
MABAR HILIR	-	-	-	-	-	-	-	-
M A B A R	-	1	-	-	-	-	-	-
KOTA BANGUN	-	-	-	-	-	-	-	-
TITI PAPAN	-	-	-	-	-	-	-	-
MEDAN DELI	-	1	-	-	-	-	-	-

Lanjutan Tabel/Continued Table 4.1.5

Kelurahan Kelurahan	Sekolah Schools		Swasta/Privat					
	Negeri Public	Swasta Privat	Murid/Students			Guru/Teachers		
			L Male	P Female	Total	L Male	P Female	Total
(1)	(2)	(3)	(10)	(11)	(12)	(13)	(14)	(15)
TANJUNG MULIA	-	-	-	-	-	-	-	-
TANJUNG MULIA HILIR	-	-	-	-	-	-	-	-
MABAR HILIR	-	-	-	-	-	-	-	-
M A B A R	-	1	22	43	65	2	7	9
KOTA BANGUN	-	-	-	-	-	-	-	-
TITI PAPAN	-	-	-	-	-	-	-	-
MEDAN DELI	-	1	22	43	65	2	7	9

Sumber/Source: Kementerian Pendidikan, Kebudayaan, Riset, dan Teknologi, Sistem Data Pokok Pendidikan, data semester ganjil laporan sampai dengan 7 Juli 2022/Ministry of Education, Culture, Research, and Technology, Basic Education Data System, odd semester report data up to 7 July 2022

4.2 KESEHATAN HEALTH

Tabel 4.2.1 Banyaknya Kelurahan yang Memiliki Sarana Kesehatan Menurut Jenis Sarana Kesehatan di Kecamatan Medan Deli, 2019–2021
Number of Kelurahan Health Facilities by Type of Health Facilities in Medan Deli Subdistrict, 2019–2021

Jenis Sarana Kesehatan Type of Health Facilities	2019	2020	2021
(1)	(2)	(3)	(4)
Rumah Sakit <i>Hospital</i>	2	2	1
Rumah Sakit Bersalin <i>Maternity Hospital</i>	-	-	-
Poliklinik/Balai Pengobatan <i>Polyclinic</i>	21	25	20
Puskesmas Rawat Inap <i>Public Health Center with Inpatient Care</i>	2	2	1
Puskesmas Tanpa Rawat Inap <i>Public Health Center without Inpatient Care</i>	1	-	1
Apotek <i>Pharmacy</i>	18	18	21

Sumber/Source: BPS, Pendataan Potensi Desa (Podes) 2019-2021/BPS-Statistics Indonesia, Village Potential Data Collecting 2019-2021

Tabel 4.2.2 Banyaknya Warga Penderita Kekurangan Gizi Menurut Kelurahan di Kecamatan Medan Deli, 2020
Table Number of People with Malnutrition by Kelurahanin Medan Deli Subdistrict, 2020

Kelurahan Kelurahan	2020
(1)	(2)
TANJUNG MULIA	6
TANJUNG MULIA HILIR	-
MABAR HILIR	-
M A B A R	7
KOTA BANGUN	-
TITI PAPAN	-
MEDAN DELI	13

Sumber/Source: BPS, Pendataan Potensi Desa (Podes) 2021/BPS-Statistics Indonesia, Village Potential Data Collecting 2021

4.3 PERUMAHAN DAN LINGKUNGAN HOUSING AND ENVIRONMENT

Tabel 4.3.1 Banyaknya Kelurahan Menurut Sumber Air Minum Sebagian Besar Keluarga di Kecamatan Medan Deli, 2019– 2021
Number of Kelurahan by Drinking Water Source of Majority Family in Medan Deli Subdistrict, 2019–2021

Sumber Air Minum Source of Drinking Water	2019	2020	2021
(1)	(2)	(3)	(4)
Air Kemasan Bermerk/Branded Bottled Water	-	-	-
Air Isi Ulang/Refil Water	4	5	-
Leding Dengan Meteran/Metered Piped Water	2	1	6
Leding Tanpa Meteran/Non Metered Piped Water	-	-	-
Sumur Bor atau Pompa/Artesian Well or Pumped Water	-	-	-
Sumur/Well	-	-	-
Mata Air/Spring	-	-	-
Sungai/Danau/Kolam/ Waduk/Situ/ Embung/Bendungan/River/Lake/Pond/ Reservoir/Dam	-	-	-
Air Hujan/Rainwater	-	-	-
Lainnya/Others	-	-	-

Sumber/Source: BPS, Pendataan Potensi Desa (Podes) 2019-2021/BPS-Statistics Indonesia, Village Potential Data Collecting 2019-2021

Tabel
Table 4.3.2

Banyaknya Keluarga Menurut Kelurahan dan Jenis Pengguna Listrik di Kecamatan Medan Deli, 2021
Number of Family by Kelurahan and Type of Electricity Consumer in Medan Deli Subdistrict, 2021

Kelurahan Kelurahan	Pengguna Listrik Electricity Consumer		Jumlah Total	Bukan Pengguna Listrik Not Electricity Consumer
	PLN State Electricity Company	Non PLN Non-State Electricity Company		
(1)	(2)	(3)	(4)	(5)
Tanjung Mulia	8.998	-	8.998	-
Tanjung Mulia Hilir	10.181	-	10.181	-
Mabar Hilir	8.202	-	8.202	-
M A B A R	10.059	-	10.059	-
Kota Bangun	3.321	-	3.321	-
Titi Papan	9.506	-	9.506	-
MEDAN DELI	50.267	-	50.267	-

Sumber/Source: BPS, Pendataan Potensi Desa (Podes) 2021/BPS-Statistics Indonesia, Village Potential Data Collecting 2021

Tabel
Table 4.3.3

Banyaknya Kelurahan Menurut Sumber Penerangan Jalan Utama Desa/Kelurahan di Kecamatan Medan Deli, 2019–2021
Number of Villages/Kelurahan by Source of Kelurahan's Main Street Illumination in Medan Deli Subdistrict, 2019–2021

Sumber Penerangan Jalan Utama Source of Main Street Illumination	2019	2020	2021
(1)	(2)	(3)	(4)
Listrik Pemerintah/State Electricity	6	6	6
Listrik Non Pemerintah/Non-State Electricity	-	-	-
Non Listrik/Non-Electric	-	-	-
Tanpa Penerangan/Without Illumination	-	-	-

Sumber/Source: BPS, Pendataan Potensi Desa (Podes) 2019-2021/BPS-Statistics Indonesia, Village Potential Data Collecting 2019-2021

Tabel
Table - 4.3.4

Banyaknya Kelurahan Menurut Penggunaan Fasilitas Tempat Buang Air Besar Sebagian Besar Keluarga Kecamatan Medan Deli, 2019–2021
Number of Kelurahan by Toilet Facility Used by Majority Family in Medan Deli Subdistrict, 2019–2021

Fasilitas Tempat Buang Air Besar Toilet Facility	2019	2020	2021
(1)	(2)	(3)	(4)
Jamban/Toilet	6	6	6
Sendiri/Private	6	6	6
Bersama/Shared	-	-	-
Umum/Public	-	-	-
Bukan Jamban/Non-Toilet	-	-	-

Sumber/Source: BPS, Pendataan Potensi Desa (Podes) 2019-2021/BPS-Statistics Indonesia, Village Potential Data Collecting 2019-2021

Tabel
Table - 4.3.5

Banyaknya Kelurahan Menurut Jenis Bahan Bakar untuk Memasak yang Digunakan Sebagian Besar Keluarga di Kecamatan Medan Deli, 2021
Number of Kelurahan by Type of Cooking Fuel Used by Majority Family in Medan Deli Subdistrict, 2021

Jenis Bahan Bakar untuk Memasak <i>Type of Cooking Fuel</i>	2021
(1)	(2)
Listrik/ <i>Electric</i>	-
Elpiji 5,5 kg/ <i>Blue Gas 5.5 kg-LPG</i>	-
Elpiji 12 kg/ <i>12 kg-LPG</i>	-
Elpiji 3 kg/ <i>3 kg-LPG</i>	6
Gas Kota/ <i>City Gas</i>	-
Biogas/ <i>Biogas</i>	-
Minyak Tanah/ <i>Kerosene</i>	-
Briket/ <i>Briquettes</i>	-
Arang/ <i>Charcoal</i>	-
Kayu Bakar/ <i>Firewood</i>	-
Lainnya/ <i>Others</i>	-

Sumber/*Source*: BPS, Pendataan Potensi Desa (Podes) 2021/BPS-Statistics Indonesia, Village Potential Data Collecting 2021

4.4 AGAMA DAN SOSIAL LAINNYA
RELIGION AND OTHER SOCIAL AFFAIRS

Tabel 4.4.1 Jumlah Tempat Peribadatan Menurut Kelurahan di Kecamatan Medan Deli, 2021
Table Number of Worship Places by Kelurahan in Medan Deli Subdistrict, 2021

Kelurahan Kelurahan	Masjid Mosque	Mushola Pray Room	Gereja Protestan Protestant Church	Gereja Katholik Catholic Church	Pura Temple	Vihara
(1)	(2)	(3)	(4)	(5)	(6)	(7)
Tanjung Mulia	17	5	-	-	-	-
Tanjung Mulia Hilir	11	13	15	-	-	-
Mabar Hilir	13	9	2	-	-	-
M A B A R	6	15	2	-	-	-
Kota Bangun	1	6	2	-	-	-
Titi Papan	12	9	5	1	-	5
MEDAN DELI	60	57	26	1	0	5

Sumber/Source: BPS, Pendataan Potensi Desa (Podes) 2021/BPS-Statistics Indonesia, Village Potential Data Collecting 2021

Tabel
Table 4.4.2

Banyaknya Kejadian Bencana Alam Menurut Kelurahan dan Jenis Bencana Alam di Kecamatan Medan Deli, 2020
Number of Natural Disaster Events by Kelurahan and Type of Natural Disaster in Medan Deli Subdistrict, 2020

Kelurahan Kelurahan	Gempa Bumi Earthquake	Tsunami Tsunami	Gunung Meletus Volcanic Eruption	Tanah Longsor Landslide
(1)	(2)	(3)	(4)	(5)
Tanjung Mulia	-	-	-	-
Tanjung Mulia Hilir	-	-	-	-
Mabar Hilir	-	-	-	-
M A B A R	-	-	-	-
Kota Bangun	-	-	-	-
Titi Papan	-	-	-	-
MEDAN DELI	-	-	-	-

Lanjutan Tabel/*Continued Table* 4.4.2

Kelurahan <i>Kelurahan</i>	Banjir <i>Floods</i>	Banjir Bandang <i>Flash Floods</i>	Kekeringan <i>Drought</i>	Kebakaran Hutan dan Lahan <i>Forest and Land Fires</i>
(1)	(6)	(7)	(8)	(9)
Tanjung Mulia	1	-	-	-
Tanjung Mulia Hilir	-	-	-	-
Mabar Hilir	3	-	-	-
M A B A R	-	-	-	-
Kota Bangun	-	-	-	-
Titi Papan	1	-	-	-
MEDAN DELI	5	-	-	-

Lanjutan Tabel/*Continued Table* 4.4.2

Kelurahan <i>Kelurahan</i>	Angin Puyuh/ Puting Beliung/ Topan <i>Tornado/Typhoon</i>	Gelombang Pasang Tidal Wave	Abrasi Abrasion
(1)	(10)	(11)	(12)
Tanjung Mulia	1	-	-
Tanjung Mulia Hilir	-	-	-
Mabar Hilir	1	-	-
M A B A R	-	-	-
Kota Bangun	-	-	-
Titi Papan	2	-	-
MEDAN DELI	4	-	-

Sumber/*Source*: BPS, Pendataan Potensi Desa (Podes) 2021/BPS-Statistics Indonesia, *Village Potential Data Collecting 2021*

Tabel
Table 4.4.3

Banyaknya Korban Jiwa Akibat Bencana Alam Menurut Kelurahan dan Jenis Bencana Alam di Kecamatan Medan Deli, 2020
Number of Fatalities Due to Natural Disasters by Kelurahan and Type of Natural Disaster in Medan Deli Subdistrict, 2020

Kelurahan Kelurahan	Gempa Bumi Earthquake	Tsunami Tsunami	Gunung Meletus Volcanic Eruption	Tanah Longsor Landslide
(1)	(2)	(3)	(4)	(5)
Tanjung Mulia	-	-	-	-
Tanjung Mulia Hilir	-	-	-	-
Mabar Hilir	-	-	-	-
M A B A R	-	-	-	-
Kota Bangun	-	-	-	-
Titi Papan	-	-	-	-
MEDAN DELI	-	-	-	-

Lanjutan Tabel/Continued Table 4.4.3

Desa/Kelurahan <i>Village/Kelurahan</i>	Banjir <i>Floods</i>	Banjir Bandang <i>Flash Floods</i>	Kekeringan <i>Drought</i>	Kebakaran Hutan dan Lahan <i>Forest and Land Fires</i>
(1)	(6)	(7)	(8)	(9)
Tanjung Mulia	-	-	-	-
Tanjung Mulia Hilir	-	-	-	-
Mabar Hilir	-	-	-	-
M A B A R	-	-	-	-
Kota Bangun	-	-	-	-
Titi Papan	-	-	-	-
MEDAN DELI	-	-	-	-

Lanjutan Tabel/Continued Table 4.4.3

Kelurahan Kelurahan	Angin Puyuh/ Puting Beliung/ Topan Tornado/Typhoon	Gelombang Pasang Tidal Wave	Abrasi Abrasion
(1)	(10)	(11)	(12)
Tanjung Mulia	-	-	-
Tanjung Mulia Hilir	-	-	-
Mabar Hilir	-	-	-
M A B A R	-	-	-
Kota Bangun	-	-	-
Titi Papan	-	-	-
MEDAN DELI	-	-	-

Sumber/Source: BPS, Pendataan Potensi Desa (Podes) 2021/BPS-Statistics Indonesia, Village Potential Data Collecting 2021

Tabel
Table 4.4.4

Keberadaan Fasilitas/Upaya Antisipasi/Mitigasi Bencana Alam Menurut Kelurahan di Kecamatan Medan Deli, 2021
Existence of Facilities/Efforts for Anticipation/Mitigation of Natural Disasters by Kelurahan by Villages/ Kelurahan in Medan Deli Subdistrict, 2021

Desa/Kelurahan Village/Kelurahan	Sistem Peringatan Dini Bencana Alam <i>Natural Disaster Early Warning System</i>	Sistem Peringatan Dini Khusus Tsunami <i>Tsunami Early Warning System</i>	Perlengkapan Keselamatan <i>Safety Equipment</i>
(1)	(2)	(3)	(4)
Tanjung Mulia	Tidak Ada	Bukan Wilayah Potensi Tsunami	Tidak Ada
Tanjung Mulia Hilir	Tidak Ada	Bukan Wilayah Potensi Tsunami	Tidak Ada
Mabar Hilir	Tidak Ada	Bukan Wilayah Potensi Tsunami	Tidak Ada
M A B A R	Tidak Ada	Bukan Wilayah Potensi Tsunami	Tidak Ada
Kota Bangun	Tidak Ada	Bukan Wilayah Potensi Tsunami	Tidak Ada
Titi Papan	Tidak Ada	Bukan Wilayah Potensi Tsunami	Tidak Ada

Lanjutan Tabel/Continued Table 4.4.4

Desa/Kelurahan Village/Kelurahan	Rambu-Rambu dan Jalur Evakuasi Bencana Sign and Evacuation Route	Pembuatan, Perawatan, atau Normalisasi: Sungai, Kanal, Tanggul, Parit, Drainase, Waduk, Pantai, dll Manufacture, Maintenance, or Normalization: Rivers, Canals, Embankment, etc
(1)	(5)	(6)
Tanjung Mulia	Tidak Ada	Ada
Tanjung Mulia Hilir	Tidak Ada	Ada
Mabar Hilir	Tidak Ada	Ada
M A B A R	Tidak Ada	Tidak Ada
Kota Bangun	Tidak Ada	Ada
Titi Papan	Tidak Ada	Ada

Sumber/Source: BPS, Pendataan Potensi Desa (Podes) 2021/BPS-Statistics Indonesia, Village Potential Data Collecting 2021

Tabel
Table 4.4.5

Banyaknya Kelurahan Menurut Ketersediaan Fasilitas/Lapangan Olahraga di Kecamatan Medan Deli, 2021
Number of Kelurahan by Availability of Sport Facilities/Fields in Medan Deli Subdistrict, 2021

Jenis Olahraga Type of Sport	Kondisi Fasilitas/Lapangan Olahraga Condition of Sport Facilities/Fields			Tidak Ada Fasilitas/ Lapangan Olahraga No Sport Facilities/ Fields
	Baik	Rusak Sedang	Rusak Parah	
(1)	(2)	(3)	(4)	(5)
Sepak Bola/Soccer	5	-	-	1
Bola Voli/Volley Ball	3	-	-	3
Bulu Tangkis/Badminton	5	-	-	1
Bola Basket/Basket Ball	2	-	-	4
Tenis Lapangan/Court Tennis	-	-	-	6
Tenis Meja/Table Tennis	3	-	-	3
Futsal/Futsal	3	-	-	3
Renang/Swimming	-	-	-	6
Bela Diri/ Martial Arts	4	-	-	2
Bilyard/ Billiards	1	-	-	5
Fitnes, Aerobik, dll/Fitness, Aerobics, etc	3	-	-	3
Lainnya/Others	-	-	-	6

Sumber/Source: BPS, Pendataan Potensi Desa (Podes) 2021/BPS-Statistics Indonesia, Village Potential Data Collecting 2021

05

**PERTANIAN
AGRICULTURE**

<https://medankota.bps.go.id>



PENJELASAN TEKNIS

1. Pengumpulan data Statistik Pertanian (SP) diselenggarakan oleh Badan Pusat Statistik bekerja sama dengan Direktorat Jenderal Tanaman Pangan, Kementerian Pertanian.
2. Data pokok tanaman pangan yang dikumpulkan adalah luas panen dan produktivitas (hasil per hektar). Produksi tanaman pangan merupakan hasil perkalian antara luas panen dengan produktivitas. Jenis data tanaman pangan mencakup padi dan palawija (jagung, kedelai, kacang tanah, ubi kayu, ubi jalar). Pengumpulan data luas panen dilakukan setiap bulan oleh Penyuluh Pertanian Lapangan/ Koordinator Penyuluh Pertanian Lapangan dan dilaporkan dengan formulir Statistik Pertanian (SP). Pengumpulan data dilakukan dengan pendekatan area kecamatan di seluruh wilayah Indonesia. Pengumpulan data luas panen di tingkat kecamatan tersebut didasarkan pada hasil pengumpulan data dari seluruh Desa di kecamatan bersangkutan.

TECHNICAL NOTES

1. *Agriculture Survey is carried out by the BPS-Statistics Indonesia in cooperation with the Directorate General of Food Crops, Ministry of Agriculture.*
2. *The main food crops data collected consists of harvested area and productivity (yield per hectare). Food crops production is generated by harvested area multiplied by productivity. Type of food crops data covers paddy and secondary food crops (maize, soybeans, peanuts, cassava, and sweet potatoes). The harvested area data is collected every month by the Agriculture Extension Workers (called Koordinator PPL) and reported in Agriculture Statistics Form (called SP for Statistik Pertanian). Data collection is conducted using sub Districts area approach in all sub Districts in Indonesia. Harvest area in each sub district is estimated based on the harvested area in each sub village in the sub district.*

AGRICULTURE

3. Pengumpulan data produktivitas tanaman pangan dilakukan melalui Survei Ubinan dengan pendekatan rumah tangga menggunakan formulir SUB-S. Pengumpulan data produktivitas dilakukan oleh petugas lapangan, yaitu Koordinator Statistik Kecamatan (KSK) dan Koordinator PPL melalui pengukuran langsung pada plot ubinan berukuran $2\frac{1}{2}$ m x $2\frac{1}{2}$ m. Periode pengumpulan data produktivitas dilakukan setiap subround (empat bulanan) pada waktu panen petani.
3. *Food crop productivity (yield per hectare) data are collected by Sub District Statistics Coordinator (called KSK for Koordinator Statistik Kecamatan) and Koordinator PPL being the enumerator through the Crop Cutting Survey using SUB-S form based on household approach. The productivity data collection is conducted by a direct measurement in $2\frac{1}{2}$ m x $2\frac{1}{2}$ m crop cutting plot. The productivity measurement is conducted in every subround (four monthly) at the time when farmers are harvesting their crops.*
4. Pengumpulan data luas lahan sawah dilakukan setiap tahun oleh PPL dengan menggunakan formulir SP-Lahan. Data luas lahan sawah yang dilaporkan adalah kondisi akhir tahun yang berada di wilayah administrasi kecamatan mencakup lahan yang diusahakan oleh rumah tangga, perusahaan, pemerintah, dan lain-lain.
4. *Wetland area data is collected by PPL using the form called SP-Lahan. Wetland area data reported is the condition at the end of the year, and covers wetland in sub districts administrative area, including the land cultivated by household, firm, government, and others.*

5. Lahan sawah adalah lahan pertanian yang berpetak-petak dan dibatasi oleh pematang (galengan), saluran untuk menahan/ menyalurkan air, yang biasanya ditanami padi sawah tanpa memandang dari mana diperoleh atau status lahan tersebut. Lahan yang dimaksud termasuk lahan yang terdaftar di Pajak Bumi Bangunan, luran Pembangunan Daerah, lahan bengkok, lahan serobotan, lahan rawa yang ditanami padi dan lahan bekas tanaman tahunan yang telah dijadikan sawah, baik yang ditanami padi, palawija atau tanaman semusim lainnya.
 6. Ladang/Huma adalah lahan pertanian bukan sawah (lahan kering) yang biasanya ditanami tanaman semusim dan penggunaannya hanya semusim atau dua musim, kemudian akan ditinggalkan bila sudah tidak subur lagi (berpindah-pindah). Kemungkinan lahan ini beberapa tahun kemudian akan dikerjakan kembali jika sudah subur.
 7. Produksi padi mencakup padi sawah dan padi ladang. Data produksi padi dan palawija yang disajikan adalah dalam kualitas: gabah kering giling (padi), pipilan kering (jagung), biji kering (kedelai dan kacang tanah), dan umbi basah (ubi kayu dan ubi jalar).
5. *Wetland is agricultural land that separated by small dykes to resist water, where the main crop is usually wetland paddy without considering where it is got from or the status of the land. It includes the land that is registered at land income tax office, regional development contribution, 'bengkok' land, illegal ownership, swamps for rice cultivation, and annual crop land mark that has been used as rice field, which are both planted with paddy, secondary crops or the other seasonal crops.*
 6. *Unirrigated agricultural field/ Shifting cultivation land is dryland (unirrigated land) that usually is cultivated for seasonal crops and utilized only for one or two seasons, then it will be left when it is not fertile (shifting). Maybe, this land will be used again in a few years if it has been fertile.*
 7. *The production of paddy covers the production of wetland paddy and dryland paddy. Production of paddy and secondary crops data are presented in the form of : dry unhusked rice (paddy), dry loose maize (maize), dry shells crops (soybeans and peanuts), and fresh roots (cassava and sweet potatoes).*

AGRICULTURE

8. Tanaman sayuran dan buah-buahan semusim
 - a. Tanaman sayuran semusim adalah tanaman sumber vitamin, garam mineral dan lain-lain yang dikonsumsi dari bagian tanaman yang berupa daun, bunga, buah, dan umbinya, yang berumur kurang dari satu tahun.
 - b. Tanaman buah-buahan semusim adalah tanaman sumber vitamin, garam mineral, dan lain-lain yang dikonsumsi dari bagian tanaman yang berupa buah, berumur kurang dari satu tahun, tidak berbentuk pohon/rumpun tetapi menjalar dan berbatang lunak.
9. Tanaman buah-buahan dan sayuran tahunan
 - a. Tanaman buah-buahan tahunan adalah tanaman sumber vitamin, garam mineral, dan lain-lain yang dikonsumsi dari bagian tanaman yang berupa buah dan merupakan tanaman tahunan.
 - b. Tanaman sayuran tahunan adalah tanaman sumber vitamin, garam mineral, dan lain-lain yang dikonsumsi dari bagian tanaman yang berupa daun dan atau buah yang berumur lebih dari satu tahun.
8. *Seasonal vegetable and fruit plants*
 - a. *Seasonal vegetable plants are plants which are the sources of vitamin, mineral salt, etc, consumed from the part of the plant in the form of leaf, flower, fruit, and root with the age of less than one year.*
 - b. *Seasonal fruit plants are plants which are the sources of vitamin, mineral salt, etc, consumed from the part of the plant in the form of fruits. These plants are creeps with the age of less than one year.*
9. *Annual fruit and vegetable plants*
 - a. *Annual fruit plants are plants which are the sources of vitamin, contained mineral salt, etc, consumed from the part of plant in the form of fruit and more than one year of age.*
 - b. *Annual vegetable plants are plants which are the sources of vitamin, contained mineral salt, etc, consumed from the part of the plant in the form of vegetable and more than one year of age.*

10. Luas Panen adalah luas tanaman sayuran, buah-buahan, biofarmaka dan tanaman hias yang diambil hasilnya /dipanen pada periode pelaporan.
10. *Harvested area is area which vegetable, fruit, medicinal and ornamental plant of crop harvested during the period of report.*
11. Luas panen tanaman hortikultura adalah luas tanaman sayuran, buah-buahan, biofarmaka, dan tanaman hias yang diambil hasilnya/dipanen pada periode pelaporan.
11. *Harvested area of horticulture is area which vegetable, fruit, medicinal and ornamental plant of crop harvested during the period of report.*
12. Luas panen untuk tanaman sayuran adalah luas tanaman yang dipanen sekaligus/ habis/dibongkar dan luas tanaman yang dipanen berkali-kali (lebih dari satu kali)/belum habis.
12. *Harvested area of vegetables is area of entirely plant harvested/ demolished and plant harvested several times/undemolished.*
- a. Tanaman yang dipanen sekaligus/habis/ dibongkar adalah tanaman yang sehabis panen langsung dibongkar/dicabut, terdiri dari bawang merah, bawang putih, bawang daun, kentang, kol/kubis, kembang kol, petsai/sawi, wortel, lobak, dan kacang merah.
- a. *Entirely plants harvested/ demolished are plants usually harvested once and demolished to be substituted by other plants, consisting of: shallots, garlic, leeks, potato, cabbage, cauli flower, mustard green, carrots, chinese radish, and red kidney beans.*
- b. Tanaman yang dipanen berkali-kali (lebih dari satu kali)/belum habis adalah tanaman yang pemanenannya lebih dari satu kali dan biasanya dibongkar apabila panen terakhir sudah tidak memadai lagi, terdiri dari: kacang panjang, cabe besar, cabe rawit, jamur, tomat, terung, buncis, ketimun, labu siam, kangkung, bayam, melon, semangka, dan blewah.
- b. *Plants harvested several times/ undemolished are plants usually harvested more than once and demolished in the case that the last harvest was economically not profitable. They consist of: yard long beans, chili, small chili, mushroom, tomatoes, egg plant, frech beans, cucumber, pumpkin/ chajota, swamp cabbage, spinach, melon, watermelon, and blewah.*

AGRICULTURE

13. Produksi adalah hasil menurut bentuk produk dari setiap tanaman sayuran, buah-buahan, biofarmaka, dan tanaman hias yang diambil berdasarkan luas yang dipanen/ tanaman yang menghasilkan pada bulan/triwulan pelaporan.
 14. Produksi hortikultura adalah hasil menurut bentuk produk dari setiap tanaman sayuran, buah-buahan, biofarmaka dan tanaman hias yang diambil berdasarkan luas yang dipanen/tanaman yang menghasilkan pada bulan/triwulan laporan.
 15. Bentuk produksi perkebunan adalah; karet kering (karet), daun kering (teh dan tembakau), biji kering (kopi dan coklat), kulit kering (kayu manis dan kina), serat kering (rami), bunga kering (cengkeh), refined sugar (tebu dari perkebunan besar), gula mangkok (tebu dari perkebunan rakyat), ekivalen kopra (kopra), biji dan bunga (pala) serta minyak daun (sereh).
13. *Production is the standard production quantity form of vegetable, fruit, medicinal and ornamental plant based on harvested area/the number of production plants reported monthly/ quarterly.*
 14. *Horticulture production is the standard production quantity form of vegetable, fruit, medicinal and ornamental plant based on harvested area/the number of production plants reported monthly/ quarterly.*
 15. *Production of estates crops are follows: dry rubber (rubber); dry leaves (tea and tobacco); dry beans (coffee and cocoa); dry bark (cassia vera and cinchona); dry fibre (rosella); dry flowers/buds (cloves); refined sugar (sugar cane from estate); cup sugar (sugar cane from smallholders); copra (copra); seeds and buds (nutmeg); and leaf oil (citronella).*

Tabel
Table 5.1

Luas Panen Tanaman Sayuran dan Buah-buahan Menurut Jenis Tanaman diKecamatan Medan Deli (ha), 2018–2021
Harvested Area of Seasonal Vegetables by Kind of Plant in Medan Deli Subdistrict (ha), 2018–2021

Jenis Tanaman Kind of Plants	2018	2019	2020	2021
(1)	(2)	(3)	(4)	(5)
Bawang Merah/ <i>Shallots</i>	-	2	-	-
Bawang Putih/ <i>Garlic</i>	-	-	-	-
Bayam/ <i>Spinach</i>	46	60	60	60
Blewah/ <i>Blewah</i>	-	-	-	-
Buncis/ <i>String Bean</i>	-	-	-	-
Cabai Besar <i>Chili/Big chili</i>	-	-	-	-
Cabai Rawit <i>Chili/Cayenne Pepper</i>	-	-	-	-
Jamur/ <i>Mushroom</i>	-	-	-	-
Kacang Merah/ <i>Red Beans</i>	-	-	-	-
Kacang Panjang/ <i>Long Beans</i>	-	-	-	1
Kangkung/ <i>Water Spinach</i>	28	60	60	60
Kembang Kol/ <i>Cauliflower</i>	-	-	-	-
Kentang/ <i>Potato</i>	-	-	-	-
Ketimun/ <i>Cucumber</i>	6	3	-	1
Kubis/ <i>Cabbage</i>	-	-	-	-
Labu Siam/ <i>Chayote</i>	-	-	-	-
Lobak/ <i>Radish</i>	-	-	-	-
Melon/ <i>Melon</i>	-	-	-	-
Paprika/ <i>Bell Pepper</i>	-	-	-	-
Petsai/Sawi <i>Chinese Cabbage/Mustard Green</i>	40	60	60	60
Semangka/ <i>Water Melon</i>	-	-	-	-

AGRICULTURE

Stroberi/ Strawberry	-	-	-	-
Terung/ Eggplant	-	-	-	-
Tomat/ Tomato	-	-	-	-
Wortel/ Carrot	-	-	-	-

Sumber/Source: BPS, Statistik Pertanian Hortikultura SPH-SBS/BPS-Statistics Indonesia, Agricultural Statistic for Horticulture SPH-SBS

Tabel
Table 5.2

**Produksi Tanaman Sayuran Menurut Jenis Tanaman di
Kecamatan Medan Deli (kuintal), 2018–2021**
*Production of Seasonal Vegetables by Kind of Plant in
Medan Deli Subdistrict (quintal), 2018–2021*

Jenis Tanaman Kind of Plants	2018	2019	2020	2021
(1)	(2)	(3)	(4)	(5)
Bawang Merah/ Shallots	-	-	-	2
Bayam/ Spinach	710	-	-	600
Buncis/ String Bean	-	-	-	-
Cabai Besar Chili/Big chili	-	-	-	-
Cabai Rawit Chili/Cayenne Pepper	-	-	-	-
Kacang Panjang/ Long Beans	-	-	-	160
Kangkung/ Water Spinach	615	-	-	600
Ketimun/ Cucumber	182	-	-	160
Melon/ Melon	-	-	-	-
Petsai/Sawi Chinese Cabbage/Mustard Green	435	-	-	720
Semangka/ Water Melon	-	-	-	-
Terung/ Eggplant	-	-	-	-
Tomat/ Tomato	-	-	-	-

Sumber/Source: BPS, Statistik Pertanian Hortikultura SPH-SBS/BPS-Statistics Indonesia, Agricultural Statistic for Horticulture SPH-SBS

Tabel
Table 5.3

Luas Panen Tanaman Biofarmaka Menurut Jenis Tanaman di Kecamatan Medan Deli (m²), 2018–2021
Harvested Area of Medicinal Plants by Kind of Plant in Medan Deli Subdistrict (m²), 2018–2021

Jenis Tanaman Kind of Plants	2018	2019	2020	2021
(1)	(2)	(3)	(4)	(5)
Jahe/Ginger	-	-	-	-
Kencur/East Indian Galangal	-	-	-	-
Kunyit/Turmeric	-	-	-	-
Laos/Lengkuas/Galanga	-	-	-	-
Sambiloto/ King of Bitter	-	-	-	-
Temukunci/ Chinese Keys	-	-	-	-
Temulawak/ Java Turmeric	-	-	-	-

Sumber/Source: BPS, Statistik Pertanian Hortikultura SPH-TBF/BPS-Statistics Indonesia, Agricultural Statistic for Horticulture SPH-TBF

Tabel
Table 5.4

**Produksi Tanaman Biofarmaka Menurut Jenis Tanaman di
Kecamatan Medan Deli (kg), 2018–2021**
*Production of Medicinal Plants by Kind of Plant in Medan Deli
Subdistrict (kg), 2018–2021*

Jenis Tanaman Kind of Plants	2018	2019	2020	2021
(1)	(2)	(3)	(4)	(5)
Jahe/Ginger	-	-	-	-
Kencur/East Indian Galangal	-	-	-	-
Kunyit/Turmeric	-	-	-	-
Laos/Lengkuas/Galangal	-	-	-	-
Sambiloto/ King of Bitter	-	-	-	-
Temukunci/ Chinese Keys	-	-	-	-
Temulawak/ Java Turmeric	-	-	-	-

Sumber/Source: BPS, Statistik Pertanian Hortikultura SPH-TBF/BPS-Statistics Indonesia, Agricultural Statistic for Horticulture SPH-TBF

Tabel
Table 5.5

**Luas Panen Tanaman Hias Menurut Jenis Tanaman di
Kecamatan Medan Deli (m²), 2018–2021**
**Harvested Area of Ornamental Plants by Kind of Plant in
Medan Deli Subdistrict (m²), 2018–2021**

Jenis Tanaman Kind of Plants	2018	2019	2020	2021
(1)	(2)	(3)	(4)	(5)
Anggrek/ <i>Orchid</i>	-	-	-	-
Anthurium Bunga/ <i>Flamingo Lily Flower</i>	-	-	-	-
Anyelir/ <i>Carnation</i>	-	-	-	-
Dracaena/ <i>Dracaena</i>	-	-	-	-
Gladiol/ <i>Gladiol</i>	-	-	-	-
Herbras/ <i>Gerbera</i>	-	-	-	-
Krisan/ <i>Chrysantemum</i>	-	-	-	-
Mawar/ <i>Rose</i>	-	-	-	-
Melati/ <i>Jasmine</i>	-	-	-	-
Pakis/ <i>Leather Leaf Fern</i>	-	-	-	-
Palem/ <i>Palm</i>	-	-	-	-
Pisang-Pisangan/ <i>Heliconia</i>	-	-	-	-
Sedap Malam/ <i>Tuberose</i>	-	-	-	-
Sri Rejeki/ <i>Aglaonema</i>	-	-	-	-

Sumber/Source: BPS, Statistik Pertanian Hortikultura SPH-TH/BPS-Statistics Indonesia, Agricultural Statistik for Horticulture SPH-TH

Tabel
Table - 5.6

**Produksi Tanaman Hias Menurut Jenis Tanaman di
Kecamatan Medan Deli (tangkai), 2018–2021**
*Production of Ornamental Plants by Kind of Plant n Medan
DeliSubdistrict (stalks), 2018–2021*

Jenis Tanaman Kind of Plants	2018	2019	2020	2021
(1)	(2)	(3)	(4)	(5)
Anggrek/ <i>Orchid</i>	-	-	-	-
Anthurium Bunga/ <i>Flamingo Lily Flower</i>	-	-	-	-
Anyelir/ <i>Carnation</i>	-	-	-	-
Dracaena/ <i>Dracaena</i>	-	-	-	-
Gladiol/ <i>Gladiol</i>	-	-	-	-
Herbras/ <i>Gerbera</i>	-	-	-	-
Krisan/ <i>Chrysantemum</i>	-	-	-	-
Mawar/ <i>Rose</i>	-	-	-	-
Melati/ <i>Jasmine</i>	-	-	-	-
Pakis/ <i>Leather Leaf Fern</i>	-	-	-	-
Palem/ <i>Palm</i>	-	-	-	-
Pisang-Pisangan/ <i>Heliconia</i>	-	-	-	-
Sedap Malam/ <i>Tuberose</i>	-	-	-	-
Sri Rejeki/ <i>Aglaonema</i>	-	-	-	-

Sumber/Source: BPS, Statistik Pertanian Hortikultura SPH-TH/BPS-Statistics Indonesia, *Agricultural Statistik for Horticulture SPH-TH*

Tabel 5.7 **Produksi Buah-Buahan Menurut Jenis Tanaman di Kecamatan Medan Deli (kuintal), 2018–2021**
Table **Production of Annual Fruits by Kind of Plant in Medan Deli Subdistrict (quintal), 2018–2021**

Jenis Tanaman Kind of Plants	2018	2019	2020	2021
(1)	(2)	(3)	(4)	(5)
Alpukat/ Avocado	8	5	8	
Belimbing/ Star Fruit	211	66	39	
Duku/Langsar/Kokosan Duku	-	-	-	
Durian/ Durian	6	-	1	
Jambu Air/ Water Apple	130	44	40	
Jambu Biji/ Guava	120	56	43	
Jengkol/ Jengkol	-	-	-	
Jeruk Besar/ Pomelo	-	-	-	
Jeruk Siam/Keprok Orange/Tangerine	-	-	-	
Mangga/ Mango	1.935	970	524	
Manggis/ Mangosteen	8	7	8	
Melinjo/ Gnetum Melinjo	572	793	725	
Nangka/Cempedak Jackfruit	-	-		
Nenas/ Pineapple	-	-		
Pepaya/ Papaya	85	39	35	
Petai/ Twisted Cluster Bean	4	4	3	
Pisang/ Banana	30	68	40	
Rambutan/ Rambutan	150	30	40	
Salak/ Snakefruit	-	-	-	
Sawo/ Sapodilla Sawo	200	103	80	
Sirsak/ Soursop	86	49	30	
Sukun/ Breadfruit	-	-	-	

Sumber/Source: BPS, Statistik Pertanian Hortikultura SPH-BST/BPS-Statistics Indonesia, Agricultural Statistic for Horticulture SPH-BST

06

PARIWISATA, TRANSPORTASI, DAN KOMUNIKASI TOURISM, TRANSPORTATION, AND COMMUNICATION

<https://medankota.bps.go.id>



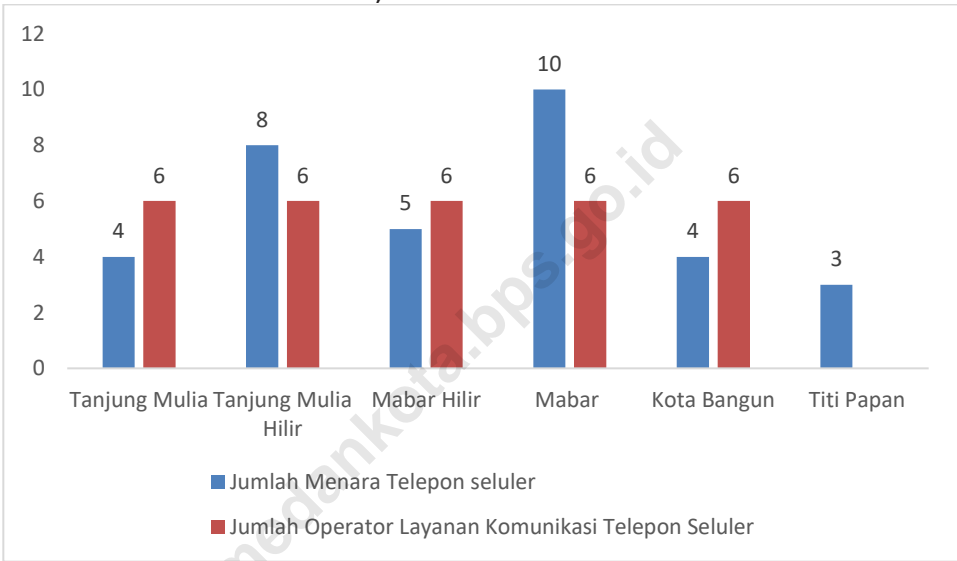
PENJELASAN TEKNIS

1. Usaha akomodasi adalah usaha yang menyediakan akomodasi jangka pendek khususnya untuk harian atau mingguan untuk pengunjung dan pelancong lainnya. Usaha penyediaan akomodasi ini dapat berupa penyediaan fasilitas akomodasi saja atau fasilitas akomodasi yang disertai dengan fasilitas makanan dan minuman. Termasuk penyediaan akomodasi dengan furniture, lengkap dengan dapur, dengan atau tanpa jasa pramuwisma dan sering kali termasuk beberapa tambahan jasa dan fasilitas seperti fasilitas parkir, binatu, kolam renang, ruang olahraga, fasilitas rekreasi, dan ruang rapat.
2. Kendaraan atau angkutan atau wahana adalah alat transportasi, baik yang digerakkan oleh mesin maupun oleh makhluk hidup. Kendaraan ini biasanya buatan manusia (mobil, motor, kereta, perahu, dan pesawat), tetapi ada yang bukan buatan manusia dan masih bisa disebut kendaraan, seperti gunung es dan batang pohon yang mengambang.
3. Kantor pos adalah fasilitas fisik tidak bergerak untuk melayani penerimaan, pengumpulan, penyortiran, transmisi, dan pengantaran surat dan paket pos.

TECHNICAL NOTES

1. Accommodation establishment is an establishment that provide short-term accommodation especially for daily or weekly for visitors and other travelers. This establishment may include the provision of accommodation facilities only or with food and beverages facilities. It includes the provision of accommodation with furniture, kitchen, with or without the services of maids and often includes some additional services and facilities such as parking, laundry, swimming pool, gymnasium, recreational facilities, and meeting rooms.
2. Vehicles or transportation or rides are means of transportation, whether driven by machines or by living things. These vehicles are usually man-made (cars, motorcycles, trains, boats, and planes), but some are not man-made and can still be called vehicles, such as icebergs and floating tree trunks.
3. *Post office is a physical immovable facility to serve the reception, collection, sorting, transmission, and delivery of letters and postal packages.*

Gambar 6.1 Jumlah Menara Telepon seluler dan Operator Layanan Komunikasi Telepon Seluler Menurut Kelurahan di Kecamatan Medan Deli, 2021
Number of Base Transceiver Station (BTS) and CellularPhone Communication Service Operators by Kelurahan in Medan Deli Subdistrict, 2021



Sumber/Source: BPS, Pendataan Potensi Desa (Podes) 2021/BPS-Statistics Indonesia, Village Potential Data Collecting 2021

6.1 PARIWISATA TOURISM

Tabel 6.1.1 Jumlah Sarana Akomodasi Menurut Kelurahan dan Jenis Akomodasi di Kecamatan Medan Deli, 2021
Number of Accomodation Facilities by Kelurahan and Type of Accomodation in Medan Deli Subdistrict, 2021

Desa/Kelurahan Village/Kelurahan	Hotel Hotel	Penginapan Inn
(1)	(2)	(3)
Tanjung Mulia	-	-
Tanjung Mulia Hilir	-	-
Mabar Hilir	-	-
M A B A R	-	1
Kota Bangun	-	-
Titi Papan	-	-

Sumber/Source: BPS, Pendataan Potensi Desa (Podes) 2021/BPS-Statistics Indonesia, Village Potential Data Collecting 2021

**6.2 TRANSPORTASI
TRANSPORTATION**

Tabel 6.2.1 Prasarana dan Sarana Transportasi Antar Desa/Kelurahan Menurut Kelurahan di Kecamatan Medan Deli, 2021 *Inter-Kelurahan Transportation Infrastructure and Facilities by Villages/Kelurahan in Medan Deli Subdistrict, 2021*

Desa/Kelurahan <i>Village/Kelurahan</i>	Jenis Prasarana Transportasi <i>Type of Transportation Infrastructure</i>	Keberadaan Angkutan Umum <i>Availability of Public Transportation</i>
(1)	(2)	(3)
Tanjung Mulia	Darat	Ada, dengan trayek tetap
Tanjung Mulia Hilir	Darat	Ada, dengan trayek tetap
Mabar Hilir	Darat	Ada, dengan trayek tetap
M A B A R	Darat	Ada, dengan trayek tetap
Kota Bangun	Darat	Ada, dengan trayek tetap
Titi Papan	Darat	Ada, dengan trayek tetap

Lanjutan Tabel/*Continued Table* 6.2.1

Desa/Kelurahan <i>Village/Kelurahan</i>	Jenis Permukaan Jalan Darat Terluas <i>Type of The Widest Road Surface</i>	Dapat Dilalui Kendaraan Bermotor Roda 4 atau Lebih <i>Passable by Vehicle with 4 or more Wheels</i>
(1)	(4)	(5)
Tanjung Mulia	Aspal/beton	Sepanjang tahun
Tanjung Mulia Hilir	Aspal/beton	Sepanjang tahun
Mabar Hilir	Aspal/beton	Sepanjang tahun
M A B A R	Aspal/beton	Sepanjang tahun
Kota Bangun	Aspal/beton	Sepanjang tahun
Titi Papan	Aspal/beton	Sepanjang tahun

Sumber/*Source*: BPS, Pendataan Potensi Desa (Podes) 2021/BPS-Statistics Indonesia, *Village Potential Data Collecting 2021*

**6.3 KOMUNIKASI
COMMUNICATION**

Tabel 6.3.1 Keberadaan Kantor Pos/Pos Pembantu/Rumah Pos, Pos Keliling, dan Perusahaan/Agen Jasa Ekspedisi Swasta Menurut Kelurahan di Kecamatan Medan Deli, 2021
Number of Post Office/Subsidiary of Post Office, Mobile Portal Service, Private Expedition Service Company by Kelurahan in Medan Deli Subdistrict, 2021

Desa/Kelurahan Village/Kelurahan	Kantor Pos/Pos Pembantu/Rumah Pos Post Office/Subsidiary of Post Office	Pos Keliling Mobile Portal Service	Perusahaan/Agen JasaEkspedisi Swasta Private Expedition Service Company
(1)	(2)	(3)	(4)
Tanjung Mulia	Tidak Ada	Tidak Ada	Beroperasi
Tanjung Mulia Hilir	Tidak Ada	Tidak Ada	Beroperasi
Mabar Hilir	Tidak Ada	Tidak Ada	Tidak Ada
M A B A R	Tidak Ada	Tidak Ada	Beroperasi
Kota Bangun	Tidak Ada	Tidak Ada	Tidak Ada
Titi Papan	Beroperasi	Tidak Ada	Beroperasi

Sumber/Source: BPS, Pendataan Potensi Desa (Podes) 2021/BPS-Statistics Indonesia, Village Potential Data Collecting 2021

Tabel
Table 6.3.2

Jumlah Menara Telepon seluler dan Operator Layanan Komunikasi Telepon Seluler Menurut Kelurahan di Kecamatan Medan Deli, 2021
Number of Base Transceiver Station (BTS) and Cellular Phone Communication Service Operators by Kelurahan in Medan Deli Subdistrict, 2021

Desa/Kelurahan Village/Kelurahan	Jumlah Menara Telepon seluler Number of Base Transceiver Station (BTS)	Jumlah Operator Layanan Komunikasi Telepon Seluler Cellular Phone Communication Service Operators
(1)	(2)	(3)
Tanjung Mulia	4	6
Tanjung Mulia Hilir	8	6
Mabar Hilir	5	6
M A B A R	10	6
Kota Bangun	4	6
Titi Papan	3	6

Sumber/Source: BPS, Pendataan Potensi Desa (Podes) 2021/BPS-Statistics Indonesia, Village Potential Data Collecting 2021

Tabel
Table 6.3.3

Kekuatan Sinyal Telepon Seluler dan Jenis Sinyal Internet Telepon Seluler Menurut Kelurahan di Kecamatan Medan Deli, 2021
The Strenght of Celular Phone Signal by Kelurahanin Medan Deli Subdistrict, 2021

Desa/Kelurahan Village/Kelurahan	Kekuatan Sinyal Telepon Seluler The Strenght of Celular Phone Signal	Jenis Sinyal Internet Telepon Seluler Type of Celular Phone Signal
(1)	(2)	(3)
Tanjung Mulia	Sangat Kuat	4G/LTE
Tanjung Mulia Hilir	Sangat Kuat	4G/LTE
Mabar Hilir	Sangat Kuat	4G/LTE
M A B A R	Sangat Kuat	4G/LTE
Kota Bangun	Sangat Kuat	4G/LTE
Titi Papan	Sangat Kuat	4G/LTE

SumberSource: BPS, Pendataan Potensi Desa (Podes) 2021/BPS-Statistics Indonesia, Village Potential Data Collecting 2021

07

**PERBANKAN, KOPERASI, DAN PERDAGANGAN
BANKING, COOPERATIVE, AND TRADE**



PENJELASAN TEKNIS

1. Perbankan adalah badan usaha yang menghimpun dana dari masyarakat dalam bentuk simpanan dan menyalurkannya kepada masyarakat dalam bentuk kredit dan atau bentuk-bentuk lainnya dalam rangka meningkatkan taraf hidup rakyat banyak. Kegiatan menghimpun dana dari masyarakat dilakukan dalam bentuk simpanan giro, tabungan, dan deposito. Simpanan dari masyarakat biasanya diberikan balas jasa yang menarik seperti, bunga dan hadiah lainnya. Kegiatan menyalurkan dana dilakukan berupa pemberian pinjaman kepada masyarakat. Sementara itu, jasa-jasa perbankan lainnya diberikan untuk mendukung kelancaran kegiatan utama menghimpun dan menyalurkan dana masyarakat.
2. Koperasi adalah sebuah organisasi ekonomi yang dimiliki dan dioperasikan oleh orang-seorang demi kepentingan bersama. Koperasi melandaskan kegiatan berdasarkan prinsip gerakan ekonomi rakyat yang berdasarkan asas kekeluargaan.

TECHNICAL NOTES

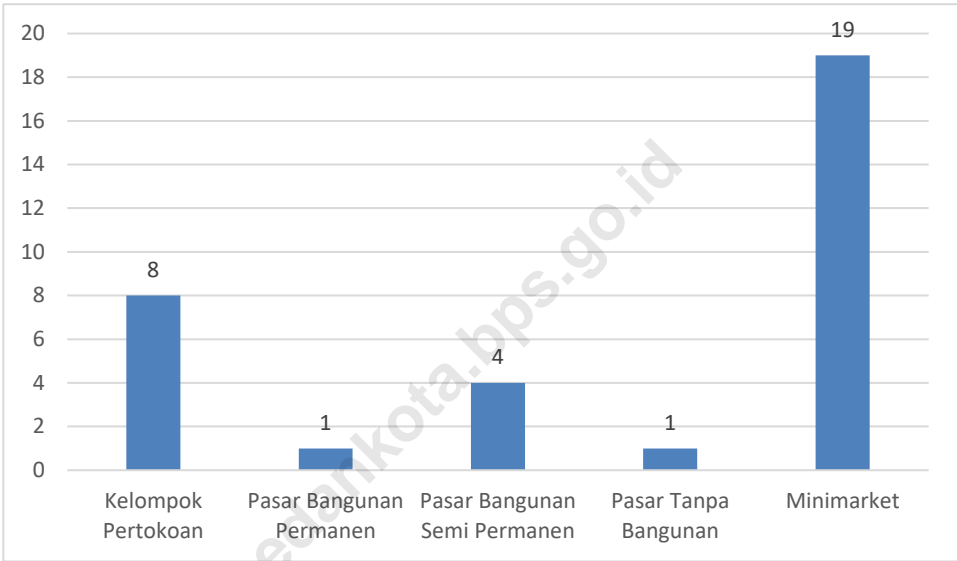
1. *Banking is a business entity that collects funds from the public in the form of savings and distributes them to the public in the form of credit and or other forms in order to improve the standard of living of the people at large. Activities to collect funds from the public are carried out in the form of demand deposits, savings and time deposits. Deposits from the public are usually given attractive rewards such as flowers and other gifts. Activities to channel funds are carried out in the form of providing loans to the community. Meanwhile, other banking services are provided to support the smooth running of the main activities of collecting and distributing public funds.*
2. *A cooperative is an economic organization owned and operated by individuals for the common good. Cooperatives base their activities on the principle of the people's economic movement based on the principle of kinship.*

3. Menurut UU Perdagangan No 7 Tahun 2014 terdapat 8 jenis sarana perdagangan berupa pasar rakyat, pusat perbelanjaan, toko swalayan, gudang, perkulakan, pasar lelang komoditas, pasar bejangka komoditi dan sarana perdagangan lainnya. Dalam publikasi ini, data yang dicatat hanya beberapa saja.
3. *According to Trade Law No. 7 of 2014 there are 8 types of trading facilities in the form of people's markets, shopping centers, supermarkets, warehouses, wholesalers, commodity auction markets, commodity bejangka markets and other trading facilities. In this publication, only some of the data are recorded.*

<https://medankota.bps.go.id>

Gambar 7.1
Figures

Banyaknya Sarana Perdagangan Menurut Jenis di Kecamatan Medan Deli, 2021
Number of Trade Facilities by Type in Medan Deli Subdistrict, 2021



Sumber/Source: BPS, Pendataan Potensi Desa (Podes) 2021/BPS-Statistics Indonesia, Village Potential Data Collecting 2021

Tabel 7.1 **Banyaknya Sarana Lembaga Keuangan Bank Menurut Kelurahan dan Jenis Bank di Kecamatan Medan Deli, 2021**
Table **Number of Bank by Kelurahan and Type of Bank in Medan Deli Subdistrict, 2021**

Kelurahan Kelurahan	Bank Umum Pemerintah Government Bank	Bank Umum Swasta Private Bank	Bank Perkreditan Rakyat (BPR) Rural Bank
(1)	(2)	(3)	(4)
Tanjung Mulia	-	-	-
Tanjung Mulia Hilir	-	-	-
Mabar Hilir	-	-	-
M A B A R	-	-	-
Kota Bangun	2	-	-
Titi Papan	-	-	-
MEDAN DELI	2	-	-

Sumber/Source: BPS, Pendataan Potensi Desa (Podes) 2021/BPS-Statistics Indonesia, Village Potential Data Collecting 2021

Tabel 7.2 Banyaknya Koperasi Aktif Menurut Menurut Kelurahan dan Jenis Koperasi di Kecamatan Medan Deli, 2021
Number of Cooperative by Kelurahan and Type of Cooperative in Medan Deli Subdistrict, 2021

Kelurahan Kelurahan	Koperasi Unit Desa (KUD) Village Cooperative Unit	Koperasi Industri Kecil dan Kerajinan Rakyat (Kopinkra) Small Industry and Citizen Handicraft Cooperative
(1)	(2)	(3)
Tanjung Mulia	-	-
Tanjung Mulia Hilir	-	-
Mabar Hilir	-	-
M A B A R	-	-
Kota Bangun	-	-
Titi Papan	-	-
MEDAN DELI	-	-

Lanjutan Tabel/*Continued Table 7.2*

Kelurahan <i>Kelurahan</i>	Koperasi Simpan Pinjam (Kospin) <i>Savings and Loan Cooperative</i>	Koperasi Lainnya <i>Other Cooperative</i>
(1)	(4)	(5)
Tanjung Mulia	-	-
Tanjung Mulia Hilir	-	-
Mabar Hilir	1	-
M A B A R	1	-
Kota Bangun	-	-
Titi Papan	-	-
MEDAN DELI	2	-

Sumber/*Source*: BPS, Pendataan Potensi Desa (Podes) 2021/*BPS-Statistics Indonesia, Village Potential Data Collecting 2021*

Tabel 7.3
Table

Banyaknya Sarana Perdagangan Menurut Kelurahan dan Jenis Sarana Perdagangan di Kecamatan Medan Deli, 2021
Number of Trade Facilities by Kelurahan and Type of Trade Facilities in Medan Deli Subdistrict, 2021

Kelurahan Kelurahan	Kelompok Pertokoan Shopping Complexs	Pasar dengan Bangunan Permanen Markets in Permanent Building	Pasar dengan Bangunan Semi Permanen Market in Semi Permanent Building
(1)	(2)	(3)	(4)
Tanjung Mulia	2	-	2
Tanjung Mulia Hilir	2	-	1
Mabar Hilir	-	-	1
M A B A R	1	-	-
Kota Bangun	-	-	-
Titi Papan	3	1	
MEDAN DELI	8	1	4

Lanjutan Tabel/Continued Table 7.3

Kelurahan Kelurahan	Pasar tanpa Bangunan Market without Permanent Building	Mini Market/ Swalayan/ Supermarket Mini Market/Swalayan/ Supermarket	Restoran/ Rumah Makan Restaurant/ Food Stall
(1)	(5)	(6)	(7)
Tanjung Mulia	-	5	-
Tanjung Mulia Hilir	-	3	-
Mabar Hilir	1	1	-
M A B A R	-	7	-
Kota Bangun	-	-	-
Titi Papan	-	3	-
MEDAN DELI	1	19	1

Sumber/Source: BPS, Pendataan Potensi Desa (Podes) 2021/BPS-Statistics Indonesia, Village Potential Data Collecting 2021

ST 2023
SENSUS PERTANIAN

BerAKHLAK

Berorientasi Pelayanan Akuntabel Kompeten
Harmonis Loyal Adaptif Kolaboratif

DATA

MENCERDASKAN BANGSA

Enlighten The Nation



**BADAN PUSAT STATISTIK
KOTA MEDAN**

BPS – Statistics Medan Municipality

Jl. Gaperta No 311 Helvetia-Medan 20124

Telp: (061)8449285, Fax : (061) 8449270

Homepage: <http://medankota.bps.go.id>

Email: bps1275@bps.go.id

ISSN 2830-4004

