
KECAMATAN PURWAREJA KLAMPOK DALAM ANGKA 2017

ISSN : -

No. Publikasi : 33040.1706

Katalog : 1102001.3304020

Ukuran Buku : 15 cm X 21 cm

Jumlah Halaman : vi + 88 halaman

Naskah :
Koordinator Statistik Kecamatan Purwareja Klampok

Gambar Kover oleh :
Seksi Integrasi Pengolahan dan Diseminasi Statistik

Diterbitkan oleh :
©Badan Pusat Statistik Kabupaten Banjarnegara

Dilarang mengumumkan, mendistribusikan, mengomunikasikan,
dan/atau menggandakan sebagian atau seluruh isi buku ini untuk
tujuan komersial tanpa izin tertulis dari Badan Pusat Statistik

Kata Pengantar

Buku Kecamatan Purwareja Klampok Dalam Angka 2017 merupakan hasil kerja keras dari Koordinator Statistik Kecamatan Purwareja Klampok. Meskipun merupakan hasil penyempurnaan dari buku yang sama yang diterbitkan pada tahun-tahun sebelumnya, buku ini telah mengakomodasi berbagai data yang dapat digunakan untuk berbagai kepentingan.

Disusnya buku ini dimaksudkan untuk membantu para pengguna data statistik, khususnya di Kecamatan Purwareja Klampok.

Selain mengakomodasi kepentingan pengguna, kumpulan data ini juga berguna sebagai sarana informasi dan publikasi berbagai potensi daerah yang ada, memberikan masukan (input) pada para pemegang kebijakan agar dapat mengukur dan mengevaluasi berbagai kegiatan pembangunan untuk selanjutnya dapat menetapkan arah kebijakan yang tepat sesuai sasaran dan tujuan sebagaimana kita harapkan bersama.

Disadari bahwa kumpulan data yang disajikan dalam bentuk Kecamatan Dalam Angka ini masih jauh dari sempurna, maka kritik dan saran yang konstruktif dari berbagai pihak sangat diharapkan.

Semoga buku ini bermanfaat bagi kita.

Banjarnegara, September 2017
Koordinator Statistik
Kecamatan Purwareja Klampok

Eko Prasetyo Nugroho

DAFTAR ISI

	Halaman
Peta Kecamatan Purwareja Klampok.....	iii
Kata Pengantar	iv
Daftar Isi.....	v
BAB I KEADAAN GEOGRAFI DAN IKLIM	1 - 11
BAB II PEMERINTAHAN	12 - 16
BAB III KEPENDUDUKAN DAN KETENAGAKERJAAN.....	17 - 46
BAB IV SOSIAL	47 - 63
BAB V PERTANIAN.....	64 - 88

BAB I

KEADAAN GEOGRAFI

DAN IKLIM

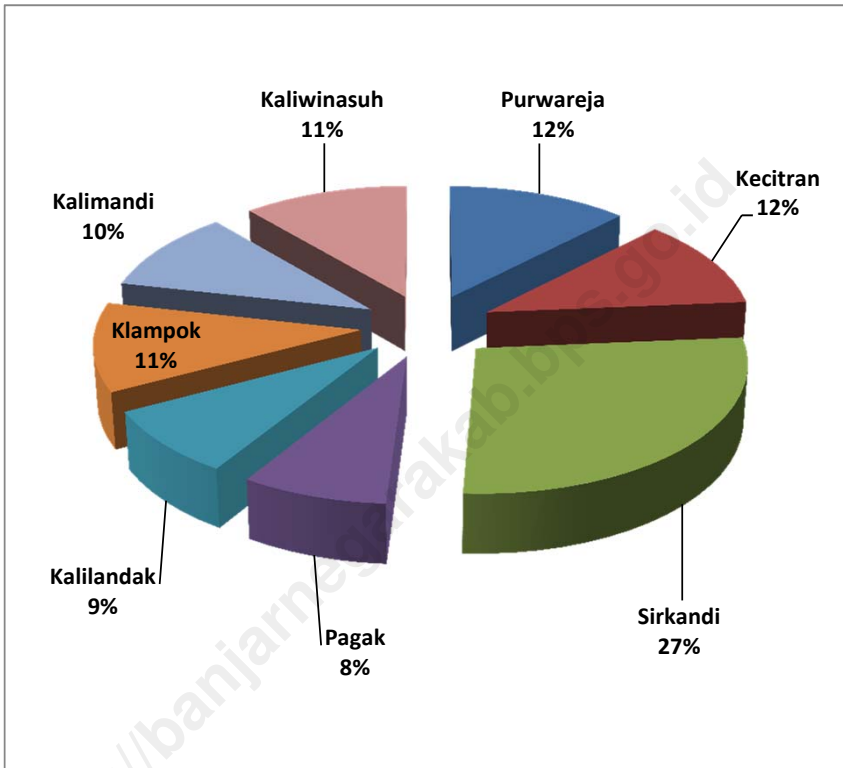
<http://banjarnegarakab.bps.go.id>

Tabel 1.1
Luas Wilayah dan Persentase dirinci menurut Desa
di Kecamatan Purwareja Klampok Tahun 2016

Desa	Luas (Ha.)	Persentase
(1)	(2)	(3)
1. Purwareja	261,50	12,31
2. Kecitran	241,25	11,36
3. Sirkandi	579,57	27,29
4. Pagak	168,95	7,96
5. Kalilandak	177,13	8,34
6. Klampok	237,92	11,20
7. Kalimandi	218,37	10,28
8. Kaliwinasuh	238,98	11,25
Jumlah	2.123,67	100,00

Sumber: Monografi Desa

Gambar 1.1
Persentase Luas Wliayah dirinci menurut Desa
di Kecamatan Purwareja Klampok Tahun 2016



Sumber: Monografi Desa

Tabel 1.2
 Koordinat letak Kantor Kepala Desa dirinci menurut Desa
 di Kecamatan Purwareja Klampok Tahun 2016

Desa	Garis Lintang (° Lintang Selatan)	Garis Bujur (° Bujur Timur)
(1)	(2)	(3)
1. Purwareja	7,4668	109,4298
2. Kecitran	7,4772	109,4484
3. Sirkandi	7,4842	109,4619
4. Pagak	7,4772	109,4615
5. Kalilandak	7,4710	109,4485
6. Klampok	7,4594	109,4417
7. Kalimandi	7,4559	109,4551
8. Kaliwinasuh	7,4530	109,4649

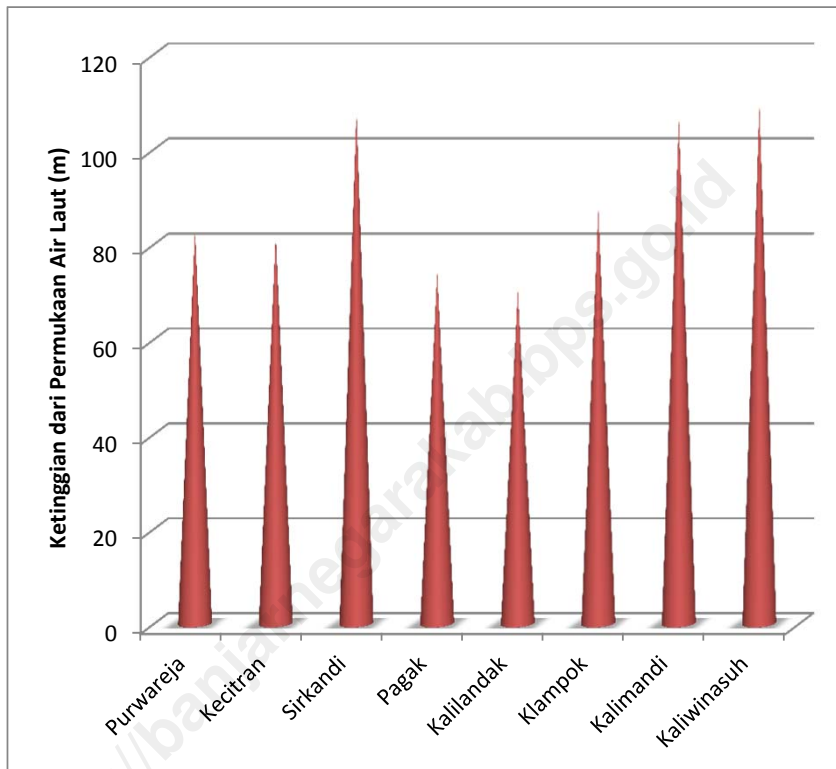
Sumber: BPS Kabupaten Banjarnegara, hasil pengukuran menggunakan GPS

Tabel 1.3
Ketinggian letak Kantor Kepala Desa dirinci menurut Desa
di Kecamatan Purwareja Klampok Tahun 2016

Desa	Ketinggian dari Permukaan Air Laut (m)
(1)	(2)
1. Purwareja	83
2. Kecitran	82
3. Sirkandi	108
4. Pagak	74
5. Kalilandak	70
6. Klampok	87
7. Kalimandi	106
8. Kaliwinasuh	109
Rata-rata	90

Sumber: BPS Kabupaten Banjarnegara, hasil pengukuran menggunakan GPS

Gambar 1.2
Ketinggian letak Kantor Kepala Desa dirinci menurut Desa
di Kecamatan Purwareja Klampok Tahun 2016



Sumber: BPS Kabupaten Banjarnegara, hasil pengukuran menggunakan GPS

Tabel 1.4
 Jarak dari Kantor Kepala Desa ke Kantor Camat dan Kantor Bupati
 di Kecamatan Purwareja Klampok Tahun 2016

Desa	Jarak (Km)	
	Ke Kantor Camat	Ke Kantor Bupati
(1)	(2)	(3)
1. Purwareja	2	31
2. Kecitran	3	32
3. Sirkandi	4	35
4. Pagak	3	33
5. Kalilandak	1	31
6. Klampok	1	30
7. Kalimandi	2	29
8. Kaliwinasuh	2	28
Rata-rata	2	31

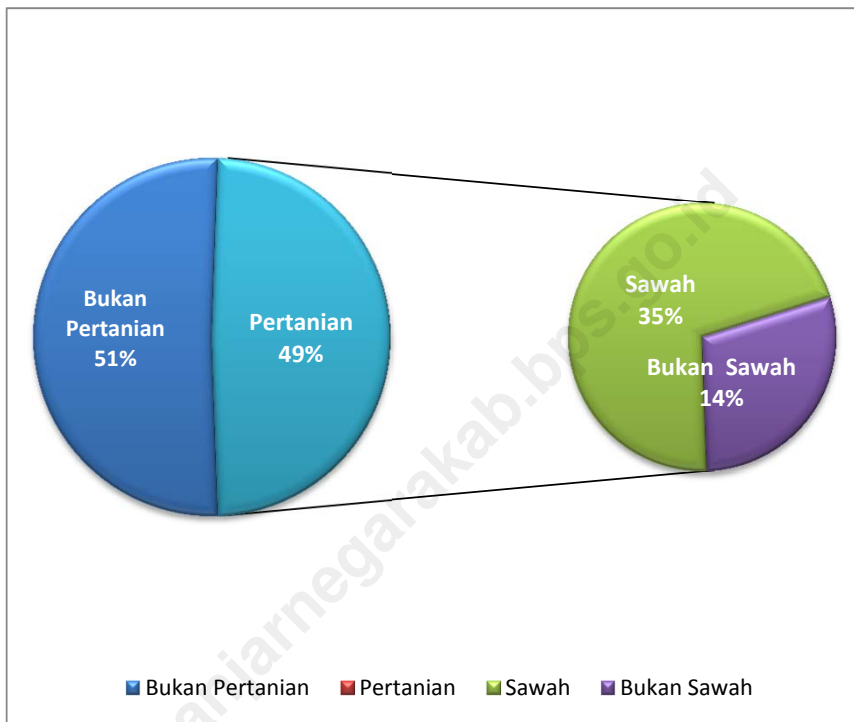
Sumber: BPS Kabupaten Banjarnegara

Tabel 1.5
Luas Lahan menurut Jenis Penggunaan Lahan dirinci per Desa
di Kecamatan Purwareja Klampok Tahun 2016 (Km²)

Desa	Lahan Pertanian			Lahan Bukan Pertanian	Jumlah
	Sawah	Bukan Sawah	Jumlah		
(1)	(2)	(3)	(4)	(5)	(6)
1. Purwareja	0,71	0,02	0,73	1,89	2,62
2. Kecitran	0,92	0,04	0,96	1,45	2,41
3. Sirkandi	0,50	1,71	2,21	3,58	5,79
4. Pagak	1,06	0,02	1,08	0,61	1,69
5. Kalilandak	1,20	0,16	1,36	0,41	1,77
6. Klampok	0,88	0,16	1,04	1,34	2,38
7. Kalimandi	0,90	0,47	1,37	0,81	2,18
8. Kaliwinasuh	1,17	0,46	1,63	0,76	2,39
Jumlah	7,34	3,04	10,38	10,85	21,23

Sumber: Monografi Desa

Gambar 1.3
Persentase Luas Lahan menurut Jenis Penggunaan Lahan
di Kecamatan Purwareja Klampok Tahun 2016



Sumber: Monografi Desa

Tabel 1.6
 Nama Gunung dan Sungai serta Ketinggiannya dan Panjangnya
 di Kecamatan Purwareja Klampok Tahun 2016

Gunung		Sungai	
Nama	Tinggi (m.)	Nama	Panjang (Km.)
(1)	(2)	(3)	(4)
1. Kedeng	139,00	1. Serayu	14,00
		2. Sapi	9,00
		3. Rejang	3,00
		4. Winasuh	5,00
		5. Menyan	4,00

Sumber: Monografi Desa

Tabel 1.7
Banyaknya Curah Hujan dan Hari Hujan per Bulan
di Kecamatan Purwareja Klampok Tahun 2016

Desa	Curah Hujan (mm)	Hari Hujan
(1)	(2)	(5)
1. Januari	284	15
2. Pebruari	421	18
3. Maret	278	18
4. April	411	19
5. Mei	434	15
6. Juni	523	14
7. Juli	523	14
8. Agustus	154	8
9. September	227	10
10. Oktober	288	18
11. Nopember	614	22
12. Desember	286	18

Sumber : Dinas Pengelolaan SDA & ESDM

BAB II

PEMERINTAHAN

<http://banjarnegarakab.bps.go.id>

Tabel 2.1
Banyaknya Sarana Pemerintahan dirinci menurut Desa
di Kecamatan Purwareja Klampok Tahun 2016

Desa	Kantor Desa	Balai Desa	Dusun	RW	RT
(1)	(2)	(3)	(4)	(5)	(6)
1. Purwareja	1	1	5	12	47
2. Kecitran	1	1	3	5	30
3. Sirkandi	1	1	5	5	33
4. Pagak	1	1	4	4	17
5. Kalilandak	1	1	5	5	21
6. Klampok	1	1	5	14	46
7. Kalimandi	1	1	5	10	23
8. Kaliwinasuh	1	1	5	10	27
Jumlah	8	8	37	65	244

Sumber: Monografi Desa

Tabel 2.2
 Nama, Jenis Kelamin, Umur, dan Pendidikan Tertinggi yang ditamatkan
 Kepala Desa dan Sekretaris Desa di Kecamatan Purwareja Klampok
 Tahun 2016

Desa	Kepala Desa				Sekretaris Desa			
	Nama	Umur	Jenis Kelamin	Pendidikan	Nama	Umur	Jenis Kelamin	Pendidikan
(1)	(2)	(3)	(4)	(5)	(6)	(7)	(8)	(9)
1. Purwareja	Danang Agus P.	43	L	SLTA	-	-	-	-
2. Kecitran	Kuat Jatmiko	48	L	SLTA	-	-	-	-
3. Sirkandi	Pardiman	37	L	SLTA	Adi Nuryanto	41	L	S1
4. Pagak	Sudarwo	41	L	SLTA	Sobirin	43	L	DIII
5. Kalilindak	Suwarto	54	L	SLTA	Bachtiar H.	49	L	SLTA
6. Klampok	Michrom	67	L	DIII	Sugeng S.	44	L	S1
7. Kalimandi	Suwarto	54	L	SLTA	Heri Suhendi	49	L	SLTA
8. Kaliwinasuh	Eko Purwanto	58	L	SLTA	-	-	-	-

Sumber: Monografi Desa

Keterangan:

Kolom (3) dan (6): L=Laki-laki, P=Perempuan

Kolom (4) dan (7): Pendidikan adalah pendidikan tertinggi yang ditamatkan

Tabel 2.3
Jumlah Perangkat Desa dirinci menurut Jenis Kelamin per Desa
di Kecamatan Purwareja Klampok Tahun 2016

Desa	Laki-laki	Perempuan	Jumlah
(1)	(2)	(3)	(4)
1. Purwareja	12	1	13
2. Kecitran	11	2	13
3. Sirkandi	10	2	12
4. Pagak	14	1	15
5. Kalilandak	9	3	12
6. Klampok	17	1	18
7. Kalimandi	13	1	14
8. Kaliwinasuh	16	0	16
Jumlah	102	11	113

Sumber: Monografi Desa

Tabel 2.4
 Jumlah Anggota Linmas/Hansip dirinci menurut Desa
 di Kecamatan Purwareja Klampok Tahun 2016

Desa	Jumlah Anggota
(1)	(2)
1. Purwareja	65
2. Kecitran	45
3. Sirkandi	51
4. Pagak	36
5. Kalilandak	37
6. Klampok	40
7. Kalimandi	36
8. Kaliwinasuh	36
Jumlah	346

Sumber: Monografi Desa

BAB III

KEPENDUDUKAN

<http://banjarnegarakab.bps.go.id>

Tabel 3.1
Jumlah Penduduk menurut Jenis Kelamin dan Jumlah Rumah Tangga
menurut Desa di Kecamatan Purwareja Klampok Tahun 2016

Desa	Penduduk		
	Laki-laki	Perempuan	Jumlah
(1)	(2)	(3)	(4)
1. Purwareja	3.969	4.248	8.217
2. Kecitran	2.708	2.713	5.421
3. Sirkandi	3.070	3.084	6.154
4. Pagak	1.479	1.666	3.145
5. Kalilandak	1.680	1.669	3.349
6. Klampok	3.243	3.091	6.334
7. Kalimandi	2.459	2.532	4.991
8. Kaliwinasuh	1.851	1.963	3.814
Jumlah	20.459	20.966	41.425

Sumber: BPS Kabupaten Banjarnegara, Proyeksi Penduduk

Tabel 3.2
Jumlah Penduduk menurut Jenis Kelamin dan Sex Ratio
menurut Desa di Kecamatan Purwareja Klampok Tahun 2016

Desa	Penduduk		Sex Ratio
	Laki-laki	Perempuan	
(1)	(2)	(3)	(6)
1. Purwareja	3.969	4.248	93,43
2. Kecitran	2.708	2.713	99,82
3. Sirkandi	3.070	3.084	99,55
4. Pagak	1.479	1.666	88,78
5. Kalilandak	1.680	1.669	100,66
6. Klampok	3.243	3.091	104,92
7. Kalimandi	2.459	2.532	97,12
8. Kaliwinasuh	1.851	1.963	94,29
Jumlah	20.459	20.966	97,58

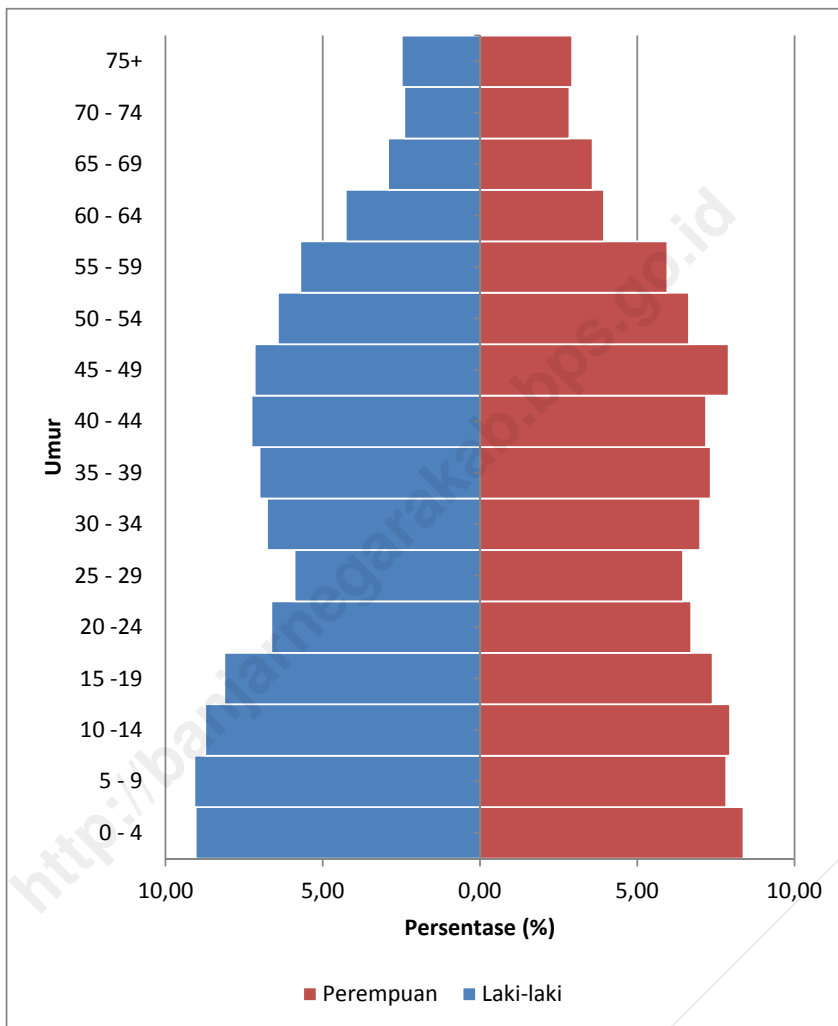
Sumber: BPS Kabupaten Banjarnegara, Proyeksi Penduduk

Tabel 3.3
Jumlah Penduduk dirinci menurut Kelompok Umur
di Kecamatan Purwareja Klampok Tahun 2016

Umur	Laki-laki	Perempuan	Jumlah
(1)	(2)	(3)	(4)
0 - 4	1.850	1.756	3.606
5 - 9	1.859	1.641	3.500
10 - 14	1.788	1.666	3.454
15 - 19	1.664	1.550	3.214
20 - 24	1.358	1.407	2.765
25 - 29	1.207	1.353	2.560
30 - 34	1.386	1.467	2.853
35 - 39	1.435	1.537	2.972
40 - 44	1.487	1.506	2.993
45 - 49	1.466	1.657	3.123
50 - 54	1.315	1.392	2.707
55 - 59	1.169	1.248	2.417
60 - 64	874	826	1.700
65 - 69	598	750	1.348
70 - 74	493	596	1.089
75+	510	614	1.124
Jumlah	20.459	20.966	41.425

Sumber: BPS Kabupaten Banjarnegara, Proyeksi Penduduk

Gambar 3.1
 Piramida Penduduk di Kecamatan Purwareja Klampok
 Tahun 2016



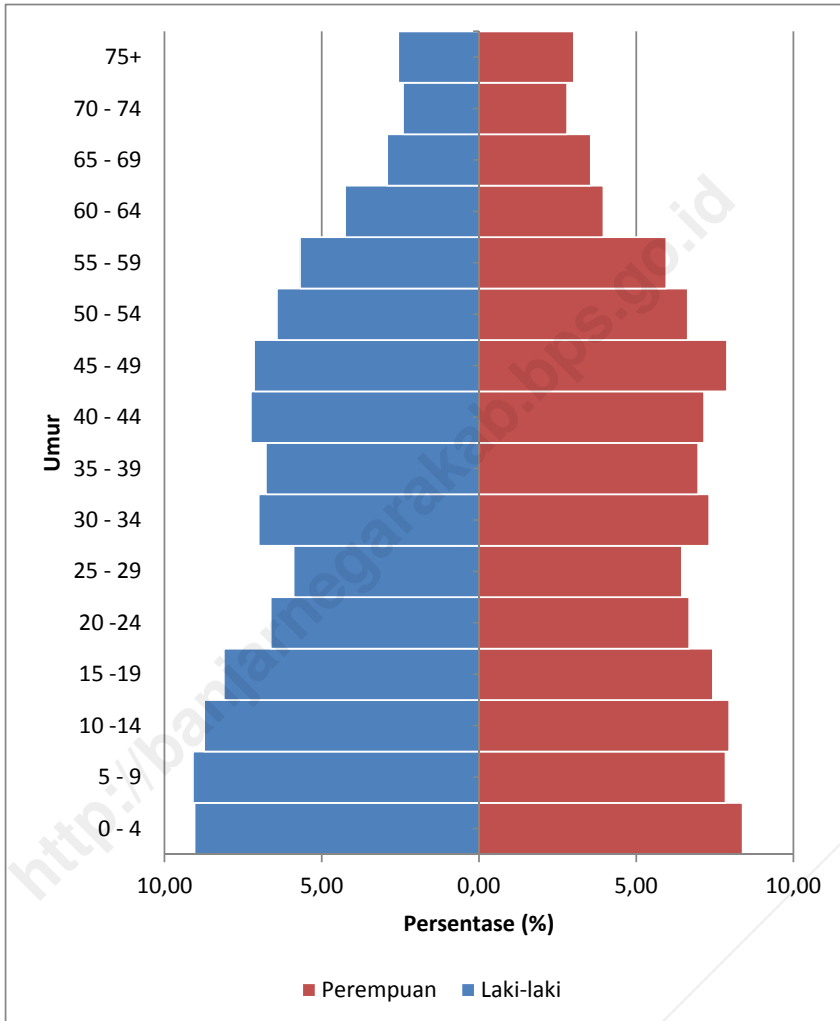
Sumber: BPS Kabupaten Banjarnegara, Proyeksi Penduduk

Tabel 3.4
Jumlah Penduduk dirinci menurut Kelompok Umur
di Desa Purwareja, Kecamatan Purwareja Klampok Tahun 2016

Umur	Laki-laki	Perempuan	Jumlah
(1)	(2)	(3)	(4)
0 - 4	359	356	715
5 - 9	361	333	694
10 -14	347	338	685
15 -19	322	316	638
20 -24	263	284	547
25 - 29	234	274	508
30 - 34	278	311	589
35 - 39	269	296	565
40 - 44	288	304	592
45 - 49	284	335	619
50 - 54	255	282	537
55 - 59	226	253	479
60 - 64	169	168	337
65 - 69	116	151	267
70 - 74	96	119	215
75+	102	128	230
Jumlah	3.969	4.248	8.217

Sumber: BPS Kabupaten Banjarnegara, Proyeksi Penduduk

Gambar 3.2
 Piramida Penduduk di Desa Purwareja,
 Kecamatan Purwareja Klampok Tahun 2016



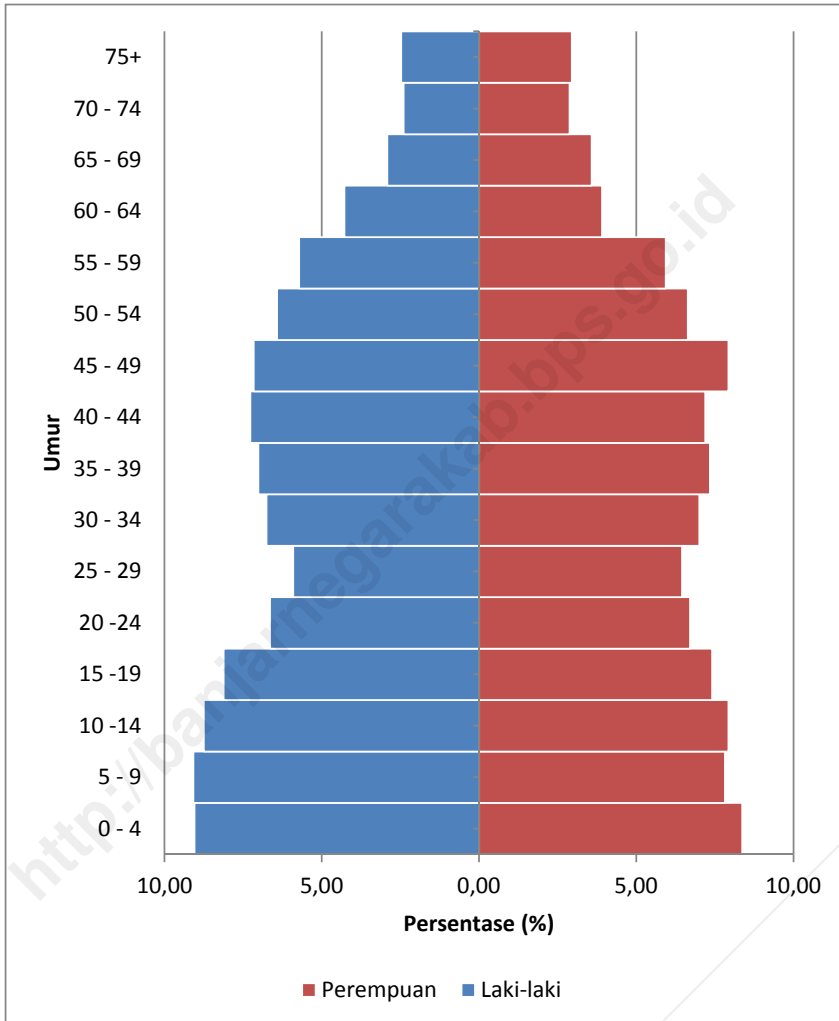
Sumber: BPS Kabupaten Banjarnegara, Proyeksi Penduduk

Tabel 3.5
Jumlah Penduduk dirinci menurut Kelompok Umur
di Desa Kecitran, Kecamatan Purwareja Klampok Tahun 2016

Umur	Laki-laki	Perempuan	Jumlah
(1)	(2)	(3)	(4)
0 - 4	245	227	472
5 - 9	246	212	458
10 - 14	237	215	452
15 - 19	220	201	421
20 - 24	180	182	362
25 - 29	160	175	335
30 - 34	183	190	373
35 - 39	190	199	389
40 - 44	197	195	392
45 - 49	194	215	409
50 - 54	174	180	354
55 - 59	155	161	316
60 - 64	116	106	222
65 - 69	79	97	176
70 - 74	65	78	143
75+	67	80	147
Jumlah	2.708	2.713	5.421

Sumber: BPS Kabupaten Banjarnegara, Proyeksi Penduduk

Gambar 3.3
 Piramida Penduduk di Desa Kecitran,
 Kecamatan Purwareja Klampok Tahun 2016



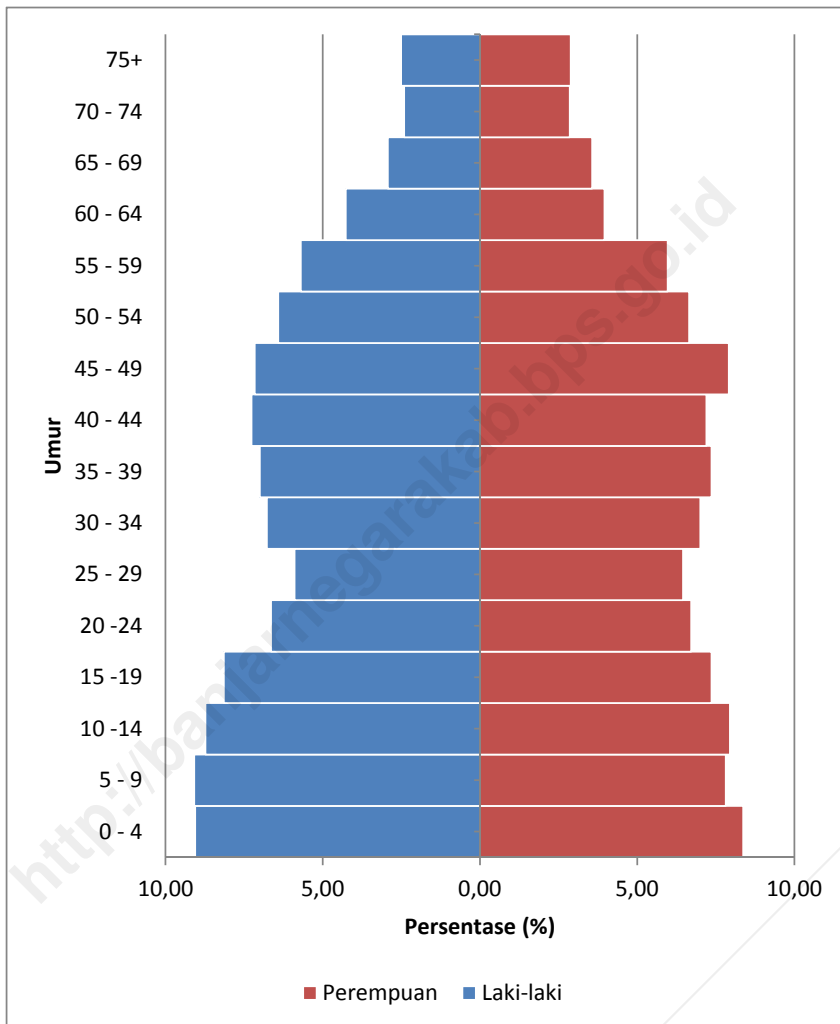
Sumber: BPS Kabupaten Banjarnegara, Proyeksi Penduduk

Tabel 3.6
Jumlah Penduduk dirinci menurut Kelompok Umur
di Desa Sirkandi, Kecamatan Purwareja Klampok Tahun 2016

Umur	Laki-laki	Perempuan	Jumlah
(1)	(2)	(3)	(4)
0 - 4	278	258	536
5 - 9	279	241	520
10 - 14	268	245	513
15 - 19	250	227	477
20 - 24	204	207	411
25 - 29	181	199	380
30 - 34	208	216	424
35 - 39	215	227	442
40 - 44	223	222	445
45 - 49	220	244	464
50 - 54	197	205	402
55 - 59	175	184	359
60 - 64	131	122	253
65 - 69	90	110	200
70 - 74	74	88	162
75+	77	89	166
Jumlah	3.070	3.084	6.154

Sumber: BPS Kabupaten Banjarnegara, Proyeksi Penduduk

Gambar 3.4
 Piramida Penduduk di Desa Sirkandi,
 Kecamatan Purwareja Klampok Tahun 2016



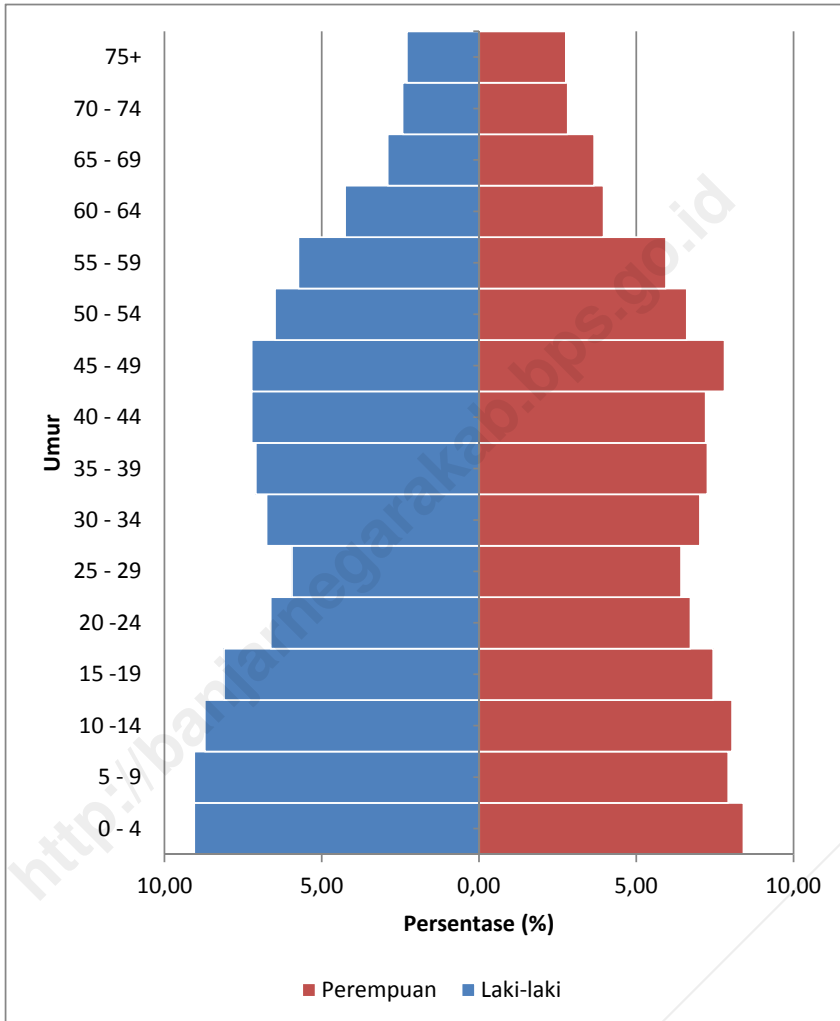
Sumber: BPS Kabupaten Banjarnegara, Proyeksi Penduduk

Tabel 3.7
Jumlah Penduduk dirinci menurut Kelompok Umur
di Desa Pagak, Kecamatan Purwareja Klampok Tahun 2016

Umur	Laki-laki	Perempuan	Jumlah
(1)	(2)	(3)	(4)
0 - 4	134	140	274
5 - 9	134	132	266
10 - 14	129	134	263
15 - 19	120	124	244
20 - 24	98	112	210
25 - 29	88	107	195
30 - 34	100	117	217
35 - 39	105	121	226
40 - 44	107	120	227
45 - 49	107	130	237
50 - 54	96	110	206
55 - 59	85	99	184
60 - 64	63	66	129
65 - 69	43	61	104
70 - 74	36	47	83
75+	34	46	80
Jumlah	1.479	1.666	3.145

Sumber: BPS Kabupaten Banjarnegara, Proyeksi Penduduk

Gambar 3.5
 Piramida Penduduk di Desa Pagak,
 Kecamatan Purwareja Klampok Tahun 2016



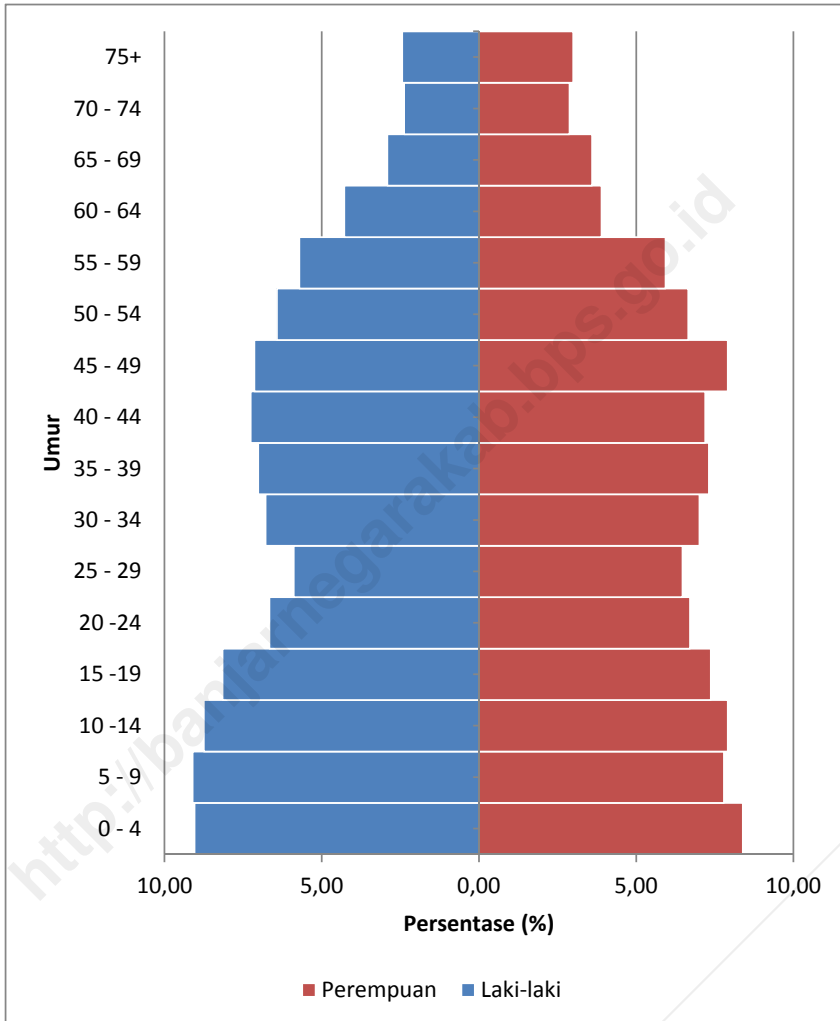
Sumber: BPS Kabupaten Banjarnegara, Proyeksi Penduduk

Tabel 3.8
Jumlah Penduduk dirinci menurut Kelompok Umur
di Desa Kalilandak, Kecamatan Purwareja Klampok Tahun 2016

Umur	Laki-laki	Perempuan	Jumlah
(1)	(2)	(3)	(4)
0 - 4	152	140	292
5 - 9	153	130	283
10 - 14	147	132	279
15 - 19	137	123	260
20 - 24	112	112	224
25 - 29	99	108	207
30 - 34	114	117	231
35 - 39	118	122	240
40 - 44	122	120	242
45 - 49	120	132	252
50 - 54	108	111	219
55 - 59	96	99	195
60 - 64	72	65	137
65 - 69	49	60	109
70 - 74	40	48	88
75+	41	50	91
Jumlah	1.680	1.669	3.349

Sumber: BPS Kabupaten Banjarnegara, Proyeksi Penduduk

Gambar 3.6
 Piramida Penduduk di Desa Kalilandak,
 Kecamatan Purwareja Klampok Tahun 2016



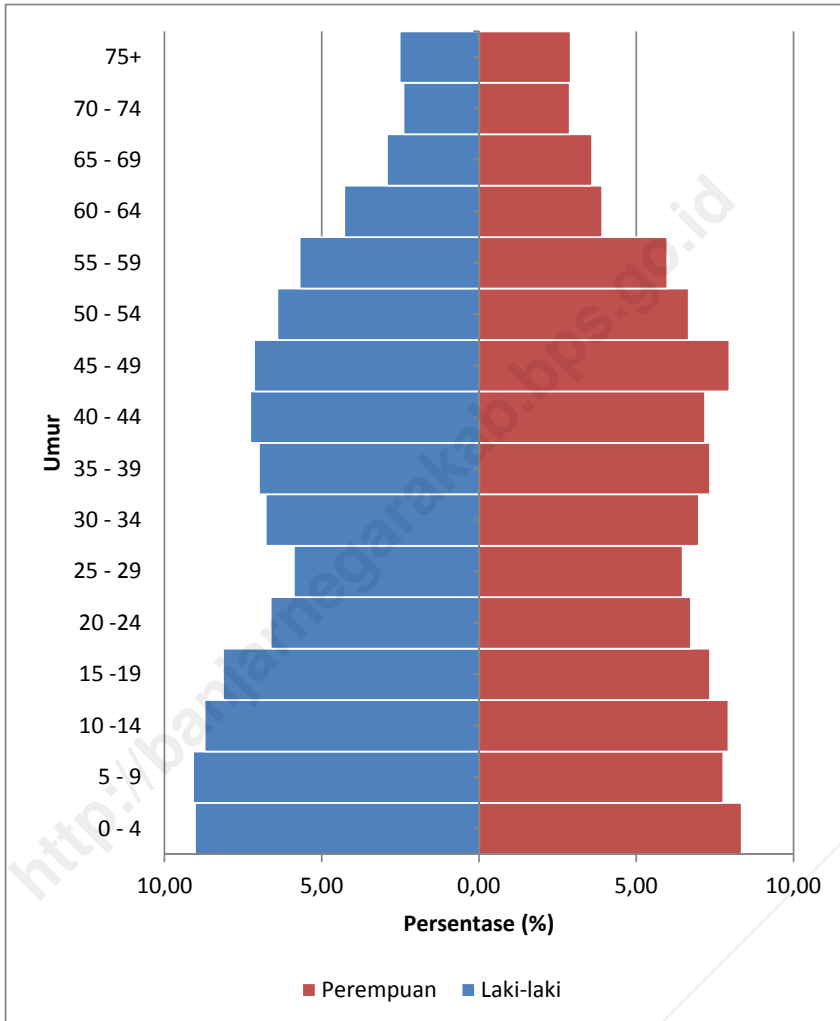
Sumber: BPS Kabupaten Banjarnegara, Proyeksi Penduduk

Tabel 3.9
Jumlah Penduduk dirinci menurut Kelompok Umur
di Desa Klampok, Kecamatan Purwareja Klampok Tahun 2016

Umur	Laki-laki	Perempuan	Jumlah
(1)	(2)	(3)	(4)
0 - 4	293	258	551
5 - 9	295	240	535
10 - 14	283	245	528
15 - 19	264	227	491
20 - 24	215	208	423
25 - 29	191	200	391
30 - 34	220	216	436
35 - 39	227	227	454
40 - 44	236	222	458
45 - 49	232	246	478
50 - 54	208	206	414
55 - 59	185	185	370
60 - 64	139	121	260
65 - 69	95	111	206
70 - 74	78	89	167
75+	82	90	172
Jumlah	3.243	3.091	6.334

Sumber: BPS Kabupaten Banjarnegara, Proyeksi Penduduk

Gambar 3.7
 Piramida Penduduk di Desa Klampok,
 Kecamatan Purwareja Klampok Tahun 2016



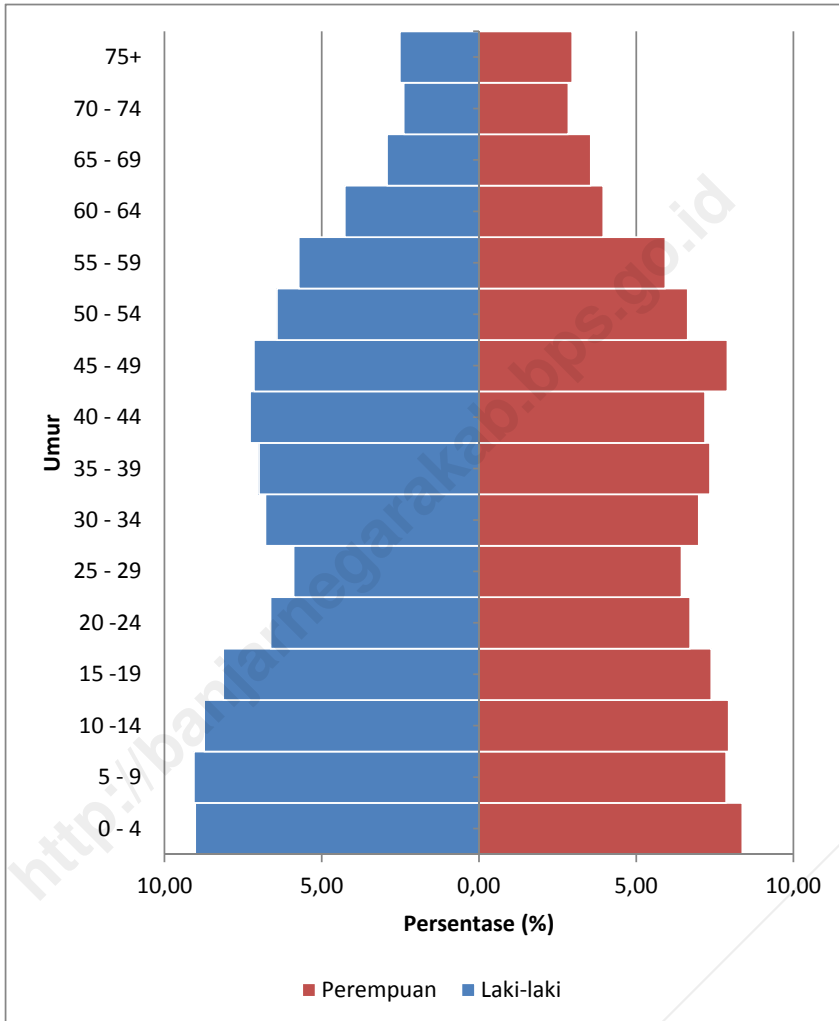
Sumber: BPS Kabupaten Banjarnegara, Proyeksi Penduduk

Tabel 3.10
Jumlah Penduduk dirinci menurut Kelompok Umur
di Desa Kalimandi, Kecamatan Purwareja Klampok Tahun 2016

Umur	Laki-laki	Perempuan	Jumlah
(1)	(2)	(3)	(4)
0 - 4	222	212	434
5 - 9	223	199	422
10 -14	215	201	416
15 -19	200	187	387
20 -24	163	170	333
25 - 29	145	163	308
30 - 34	167	177	344
35 - 39	172	186	358
40 - 44	179	182	361
45 - 49	176	200	376
50 - 54	158	168	326
55 - 59	141	150	291
60 - 64	105	100	205
65 - 69	72	90	162
70 - 74	59	72	131
75+	62	75	137
Jumlah	2.459	2.532	4.991

Sumber: BPS Kabupaten Banjarnegara, Proyeksi Penduduk

Gambar 3.8
 Piramida Penduduk di Desa Kalimandi,
 Kecamatan Purwareja Klampok Tahun 2016



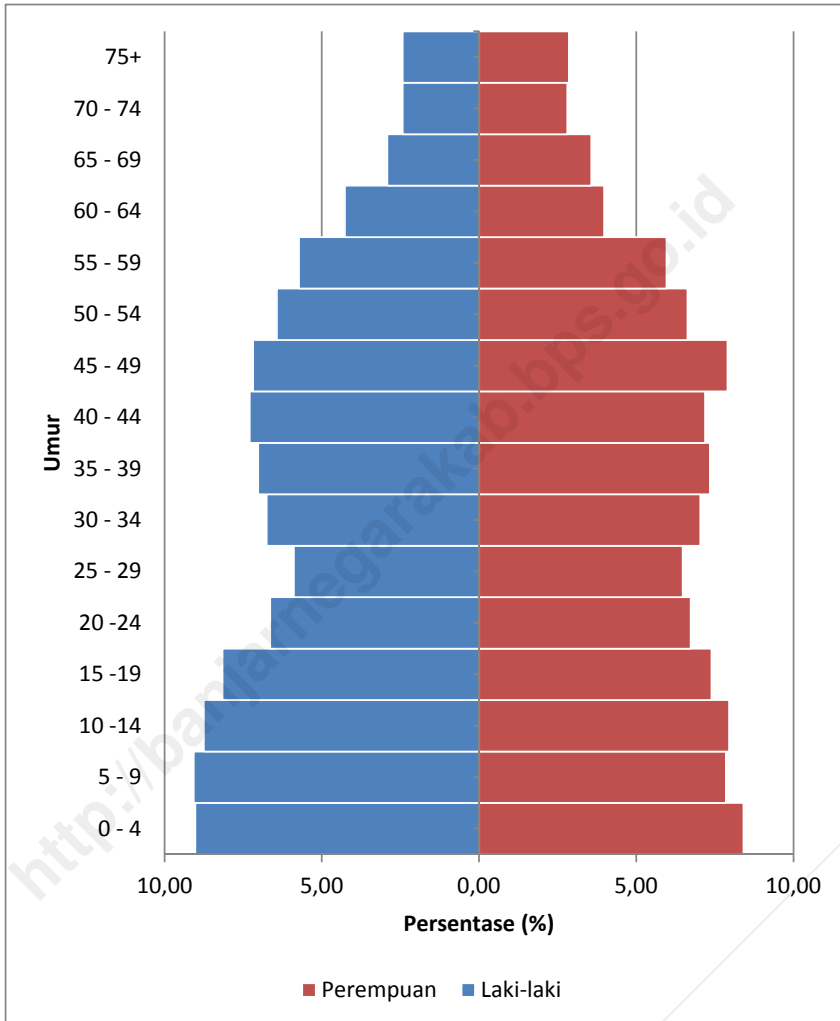
Sumber: BPS Kabupaten Banjarnegara, Proyeksi Penduduk

Tabel 3.11
Jumlah Penduduk dirinci menurut Kelompok Umur
di Desa Kaliwinasuh, Kecamatan Purwareja Klampok Tahun 2016

Umur	Laki-laki	Perempuan	Jumlah
(1)	(2)	(3)	(4)
0 - 4	167	165	332
5 - 9	168	154	322
10 -14	162	156	318
15 -19	151	145	296
20 -24	123	132	255
25 - 29	109	127	236
30 - 34	125	138	263
35 - 39	130	144	274
40 - 44	135	141	276
45 - 49	133	155	288
50 - 54	119	130	249
55 - 59	106	117	223
60 - 64	79	78	157
65 - 69	54	70	124
70 - 74	45	55	100
75+	45	56	101
Jumlah	1.851	1.963	3.814

Sumber: BPS Kabupaten Banjarnegara, Proyeksi Penduduk

Gambar 3.9
 Piramida Penduduk di Desa Kaliwinasuh,
 Kecamatan Purwareja Klampok Tahun 2016



Sumber: BPS Kabupaten Banjarnegara, Proyeksi Penduduk

Tabel 3.12
Jumlah Penduduk menurut Kelompok Umur dan Jenis Kelamin
dirinci per Desa di Kecamatan Purwareja Klampok Tahun 2016

Desa	0 - 4			5 - 9		
	Laki-laki	Perem- puan	Jumlah	Laki-laki	Perem- puan	Jumlah
(1)	(2)	(3)	(4)	(5)	(6)	(7)
1. Purwareja	359	356	715	361	333	694
2. Kecitran	245	227	472	246	212	458
3. Sirkandi	278	258	536	279	241	520
4. Pagak	134	140	274	134	132	266
5. Kalilandak	152	140	292	153	130	283
6. Klampok	293	258	551	295	240	535
7. Kalimandi	222	212	434	223	199	422
8. Kaliwinasuh	167	165	332	168	154	322
Jumlah	1.850	1.756	3.606	1.859	1.641	3.500

Sumber: BPS Kabupaten Banjarnegara, Proyeksi Penduduk

Tabel 3.12
(Lanjutan)

Desa	10 - 14			15 - 19		
	Laki-laki	Perem- puan	Jumlah	Laki-laki	Perem- puan	Jumlah
(1)	(8)	(9)	(10)	(11)	(12)	(13)
1. Purwareja	347	338	685	322	316	638
2. Kecitran	237	215	452	220	201	421
3. Sirkandi	268	245	513	250	227	477
4. Pagak	129	134	263	120	124	244
5. Kalilandak	147	132	279	137	123	260
6. Klampok	283	245	528	264	227	491
7. Kalimandi	215	201	416	200	187	387
8. Kaliwinasuh	162	156	318	151	145	296
Jumlah	1.788	1.666	3.454	1.664	1.550	3.214

Sumber: BPS Kabupaten Banjarnegara, Proyeksi Penduduk

Tabel 3.12
(Lanjutan)

Desa	20 - 24			25 - 29		
	Laki-laki	Perem- puan	Jumlah	Laki-laki	Perem- puan	Jumlah
(1)	(14)	(15)	(16)	(17)	(18)	(19)
1. Purwareja	263	284	547	234	274	508
2. Kecitran	180	182	362	160	175	335
3. Sirkandi	204	207	411	181	199	380
4. Pagak	98	112	210	88	107	195
5. Kalilandak	112	112	224	99	108	207
6. Klampok	215	208	423	191	200	391
7. Kalimandi	163	170	333	145	163	308
8. Kaliwinasuh	123	132	255	109	127	236
Jumlah	1.358	1.407	2.765	1.207	1.353	2.560

Sumber: BPS Kabupaten Banjarnegara, Proyeksi Penduduk

Tabel 3.12
(Lanjutan)

Desa	30 - 34			35 - 39		
	Laki-laki	Perem- puan	Jumlah	Laki-laki	Perem- puan	Jumlah
(1)	(20)	(21)	(22)	(23)	(24)	(25)
1. Purwareja	269	296	565	278	311	589
2. Kecitran	183	190	373	190	199	389
3. Sirkandi	208	216	424	215	227	442
4. Pagak	100	117	217	105	121	226
5. Kalilandak	114	117	231	118	122	240
6. Klampok	220	216	436	227	227	454
7. Kalimandi	167	177	344	172	186	358
8. Kaliwinasuh	125	138	263	130	144	274
Jumlah	1.386	1.467	2.853	1.435	1.537	2.972

Sumber: BPS Kabupaten Banjarnegara, Proyeksi Penduduk

Tabel 3.12
(Lanjutan)

Desa	40 - 44			45 - 49		
	Laki-laki	Perem- puan	Jumlah	Laki-laki	Perem- puan	Jumlah
(1)	(26)	(27)	(28)	(29)	(30)	(31)
1. Purwareja	288	304	592	284	335	619
2. Kecitran	197	195	392	194	215	409
3. Sirkandi	223	222	445	220	244	464
4. Pagak	107	120	227	107	130	237
5. Kalilandak	122	120	242	120	132	252
6. Klampok	236	222	458	232	246	478
7. Kalimandi	179	182	361	176	200	376
8. Kaliwinasuh	135	141	276	133	155	288
Jumlah	1.487	1.506	2.993	1.466	1.657	3.123

Sumber: BPS Kabupaten Banjarnegara, Proyeksi Penduduk

Tabel 3.12
(Lanjutan)

Desa	50 - 54			55 - 59		
	Laki-laki	Perem- puan	Jumlah	Laki-laki	Perem- puan	Jumlah
(1)	(32)	(33)	(34)	(35)	(36)	(37)
1. Purwareja	255	282	537	226	253	479
2. Kecitran	174	180	354	155	161	316
3. Sirkandi	197	205	402	175	184	359
4. Pagak	96	110	206	85	99	184
5. Kalilandak	108	111	219	96	99	195
6. Klampok	208	206	414	185	185	370
7. Kalimandi	158	168	326	141	150	291
8. Kaliwinasuh	119	130	249	106	117	223
Jumlah	1.315	1.392	2.707	1.169	1.248	2.417

Sumber: BPS Kabupaten Banjarnegara, Proyeksi Penduduk

Tabel 3.12
(Lanjutan)

Desa	60 - 64			65 - 69		
	Laki-laki	Perem- puan	Jumlah	Laki-laki	Perem- puan	Jumlah
(1)	(38)	(39)	(40)	(41)	(42)	(43)
1. Purwareja	169	168	337	116	151	267
2. Kecitran	116	106	222	79	97	176
3. Sirkandi	131	122	253	90	110	200
4. Pagak	63	66	129	43	61	104
5. Kalilandak	72	65	137	49	60	109
6. Klampok	139	121	260	95	111	206
7. Kalimandi	105	100	205	72	90	162
8. Kaliwinasuh	79	78	157	54	70	124
Jumlah	874	826	1.700	598	750	1.348

Sumber: BPS Kabupaten Banjarnegara, Proyeksi Penduduk

Tabel 3.12
(Lanjutan)

Desa	70 - 74			75+		
	Laki-laki	Perem- puan	Jumlah	Laki-laki	Perem- puan	Jumlah
(1)	(44)	(45)	(46)	(47)	(48)	(49)
1. Purwareja	96	119	215	102	128	230
2. Kecitran	65	78	143	67	80	147
3. Sirkandi	74	88	162	77	89	166
4. Pagak	36	47	83	34	46	80
5. Kalilandak	40	48	88	41	50	91
6. Klampok	78	89	167	82	90	172
7. Kalimandi	59	72	131	62	75	137
8. Kaliwinasuh	45	55	100	45	56	101
Jumlah	493	596	1.089	510	614	1.124

Sumber: BPS Kabupaten Banjarnegara, Proyeksi Penduduk

Tabel 3.12
(Lanjutan)

Desa	Jumlah		
	Laki-laki	Perem- puan	Jumlah
(1)	(50)	(51)	(50)
1. Purwareja	3.969	4.248	8.217
2. Kecitran	2.708	2.713	5.421
3. Sirkandi	3.070	3.084	6.154
4. Pagak	1.479	1.666	3.145
5. Kalilandak	1.680	1.669	3.349
6. Klampok	3.243	3.091	6.334
7. Kalimandi	2.459	2.532	4.991
8. Kaliwinasuh	1.851	1.963	3.814
Jumlah	20.459	20.966	41.425

Sumber: BPS Kabupaten Banjarnegara, Proyeksi Penduduk

BAB IV

SOSIAL

<http://banjarnegarakab.bps.go.id>

Tabel 4.1
Jumlah Sekolah Negeri dan Swasta menurut Jenjang Pendidikan
dirinci per Desa di Kecamatan Purwareja Klampok Tahun 2016

Desa	TK/RA/BA			SD/MI		
	Negeri	Swasta	Jumlah	Negeri	Swasta	Jumlah
(1)	(2)	(3)	(4)	(5)	(6)	(7)
1. Purwareja	0	6	6	5	2	7
2. Kecitran	0	3	3	3	1	4
3. Sirkandi	0	4	4	4	2	6
4. Pagak	0	3	3	3	1	4
5. Kalilandak	0	3	3	3	2	5
6. Klampok	0	3	3	5	2	7
7. Kalimandi	0	4	4	4	2	6
8. Kaliwinasuh	0	1	1	4	1	5
Jumlah	0	27	27	31	13	44

Sumber : Data Profil Desa

Tabel 4.1
(Lanjutan)

Desa	SMP/MTs			SMU/MA		
	Negeri	Swasta	Jumlah	Negeri	Swasta	Jumlah
(1)	(8)	(9)	(10)	(11)	(12)	(13)
1. Purwareja	1	2	3	1	1	2
2. Kecitran	0	0	0	0	0	0
3. Sirkandi	0	0	0	0	0	0
4. Pagak	0	0	0	0	0	0
5. Kalilandak	0	0	0	0	0	0
6. Klampok	1	1	2	0	1	1
7. Kalimandi	1	0	1	0	0	0
8. Kaliwinasuh	0	0	0	0	0	0
Jumlah	3	3	6	1	2	3

Sumber : Data Profil Desa

Tabel 4.1
(Lanjutan)

Desa	SMK			Akademi/PT		
	Negeri	Swasta	Jumlah	Negeri	Swasta	Jumlah
(1)	(14)	(15)	(16)	(17)	(18)	(19)
1. Purwareja	0	2	2	0	0	0
2. Kecitran	0	0	0	0	0	0
3. Sirkandi	0	0	0	0	0	0
4. Pagak	0	0	0	0	0	0
5. Kalilandak	0	0	0	0	0	0
6. Klampok	0	1	1	0	0	0
7. Kalimandi	0	0	0	0	0	0
8. Kaliwinasuh	0	1	1	0	0	0
Jumlah	0	4	4	0	0	0

Sumber : Data Profil Desa

Tabel 4.1
(Lanjutan)

Desa	Sekolah Luar Biasa (SLB)		
	Negeri	Swasta	Jumlah
(1)	(20)	(21)	(22)
1. Purwareja	0	0	0
2. Kecitran	0	0	0
3. Sirkandi	0	0	0
4. Pagak	0	0	0
5. Kalilandak	0	0	0
6. Klampok	0	0	0
7. Kalimandi	0	0	0
8. Kaliwinasuh	0	0	0
Jumlah	0	0	0

Sumber : Data Profil Desa

Tabel 4.2
Jumlah Pondok Pesantren, Madarasah Diniyah, Seminari/Sejenisnya
dirinci per Desa di Kecamatan Purwareja Klampok Tahun 2016

Desa	Pondok Pesantren	Madarasah Diniyah	Seminari/ Sejenisnya
(1)	(2)	(3)	(4)
1. Purwareja	1	0	0
2. Kecitran	1	0	0
3. Sirkandi	0	1	0
4. Pagak	0	0	0
5. Kalilandak	0	0	0
6. Klampok	0	3	0
7. Kalimandi	0	0	0
8. Kaliwinasuh	0	0	0
Jumlah	2	4	0

Sumber : Data Profil Desa

Tabel 4.3
Keberadaan Beberapa Kegiatan Pendidikan
dirinci per Desa di Kecamatan Purwareja Klampok Tahun 2016

Desa	Pemberantasan Buta Aksara selama 3 tahun terakhir	Pendidikan Paket A/B/C selama setahun terakhir	Pos PAUD yang masih beroperasi
(1)	(2)	(3)	(4)
1. Purwareja	Tidak Ada	Tidak Ada	Ada
2. Kecitran	Tidak Ada	Tidak Ada	Ada
3. Sirkandi	Tidak Ada	Ada	Ada
4. Pagak	Tidak Ada	Tidak Ada	Ada
5. Kalilandak	Tidak Ada	Tidak Ada	Ada
6. Klampok	Tidak Ada	Ada	Ada
7. Kalimandi	Tidak Ada	Tidak Ada	Ada
8. Kaliwinasuh	Tidak Ada	Tidak Ada	Ada

Sumber : Data Profil Desa

Tabel 4.3
(Lanjutan)

Desa	Play Group	Taman Penitipan Anak yang masih beroperasi	Taman Bacaan Masyarakat yang masih beroperasi
(1)	(5)	(6)	(7)
1. Purwareja	Tidak Ada	Tidak Ada	Tidak Ada
2. Kecitran	Tidak Ada	Tidak Ada	Tidak Ada
3. Sirkandi	Ada	Tidak Ada	Tidak Ada
4. Pagak	Tidak Ada	Tidak Ada	Tidak Ada
5. Kalilandak	Tidak Ada	Tidak Ada	Ada
6. Klampok	Ada	Tidak Ada	Tidak Ada
7. Kalimandi	Ada	Tidak Ada	Tidak Ada
8. Kaliwinasuh	Tidak Ada	Tidak Ada	Tidak Ada

Sumber : Data Profil Desa

Tabel 4.4
Banyaknya Sarana Kesehatan menurut jenisnya
dirinci per Desa di Kecamatan Purwareja Klampok Tahun 2016

Desa	Rumah Sakit	Rumah Sakit Bersalin	Puskesmas dengan Rawat Inap
(1)	(2)	(3)	(4)
1. Purwareja	1	0	0
2. Kecitran	0	0	0
3. Sirkandi	0	0	0
4. Pagak	0	0	0
5. Kalilandak	0	0	0
6. Klampok	0	0	1
7. Kalimandi	0	0	0
8. Kaliwinasuh	0	0	0
Jumlah	1	0	1

Sumber : Data Profil Desa

Tabel 4.4
(Lanjutan)

Desa	Puskesmas tanpa Rawat Inap	Puskesmas Pembantu	Poliklinik/Balai Pengobatan
(1)	(5)	(6)	(7)
1. Purwareja	0	0	1
2. Kecitran	0	1	0
3. Sirkandi	1	0	0
4. Pagak	0	0	0
5. Kalilandak	0	0	0
6. Klampok	0	0	0
7. Kalimandi	0	0	0
8. Kaliwinasuh	0	0	0
Jumlah	1	1	1

Sumber : Data Profil Desa

Tabel 4.4
(Lanjutan)

Desa	Tempat Praktek Dokter	Tempat Praktek Bidan	Pos Kesehatan Desa
(1)	(8)	(9)	(10)
1. Purwareja	1	2	0
2. Kecitran	0	2	0
3. Sirkandi	0	1	2
4. Pagak	0	1	1
5. Kalilandak	0	0	1
6. Klampok	3	0	0
7. Kalimandi	0	3	1
8. Kaliwinasuh	1	0	1
Jumlah	5	9	6

Sumber : Data Profil Desa

Tabel 4.4
(Lanjutan)

Desa	Pondok Bersalin Desa	Posyandu	Apotek
(1)	(11)	(12)	(13)
1. Purwareja	0	13	5
2. Kecitran	0	13	0
3. Sirkandi	0	17	0
4. Pagak	0	8	0
5. Kalilandak	0	9	0
6. Klampok	0	14	1
7. Kalimandi	0	14	0
8. Kaliwinasuh	0	12	0
Jumlah	0	100	6

Sumber : Data Profil Desa

Tabel 4.5
Banyaknya Tenaga Kesehatan yang Tinggal/Menetap di Desa
dirinci menurut Desa di Kecamatan Purwareja Klampok Tahun 2016

Desa	Dokter		Jumlah	Dokter Gigi	Bidan	Tenaga Kesehat- an Lainnya
	Laki-laki	Perem- puan				
(1)	(2)	(3)	(4)	(5)	(6)	(7)
1. Purwareja	7	3	10	1	4	98
2. Kecitran	0	0	0	0	2	0
3. Sirkandi	0	0	0	0	1	1
4. Pagak	0	0	0	0	2	2
5. Kalilandak	0	0	0	0	1	1
6. Klampok	2	1	3	1	0	1
7. Kalimandi	1	0	1	0	4	2
8. Kaliwinasuh	1	1	2	0	2	3
Jumlah	11	5	16	2	16	108

Sumber : Data Profil Desa

Tabel 4.6
Jumlah Tempat Ibadah menurut Jenisnya
dirinci per Desa di Kecamatan Purwareja Klampok Tahun 2016

Desa	Masjid	Surau/ Langgar	Gereja Kristen	Gereja Katolik
(1)	(2)	(3)	(4)	(5)
1. Purwareja	8	42	5	0
2. Kecitran	4	32	0	0
3. Sirkandi	5	31	0	0
4. Pagak	4	12	0	0
5. Kalilandak	6	7	0	0
6. Klampok	5	16	1	0
7. Kalimandi	5	17	0	0
8. Kaliwinasuh	4	17	0	0
Jumlah	41	174	6	0

Sumber: BPS Kabupaten Banjarnegara

Tabel 4.6
(Lanjutan)

Desa	Kapel	Pura	Vihara	Klenteng
(1)	(6)	(7)	(8)	(9)
1. Purwareja	0	0	0	0
2. Kecitran	0	0	0	0
3. Sirkandi	0	0	0	0
4. Pagak	0	0	0	0
5. Kalilandak	0	0	0	0
6. Klampok	0	0	0	0
7. Kalimandi	0	0	0	0
8. Kaliwinasuh	0	0	0	0
Jumlah	0	0	0	0

Sumber: BPS Kabupaten Banjarnegara

Tabel 4.7
Banyaknya Penyandang Cacat menurut Jenisnya
dirinci per Desa di Kecamatan Purwareja Klampok Tahun 2016

Desa	Tunanetra	Tuna- rungu	Tuna- wicara	Tuna- rungu- wicara	Tuna- daksa
(1)	(2)	(3)	(4)	(5)	(6)
1. Purwareja	5	2	2	0	5
2. Kecitran	4	0	3	3	6
3. Sirkandi	9	5	6	6	3
4. Pagak	8	2	6	6	10
5. Kalilandak	2	7	4	3	7
6. Klampok	4	1	3	3	6
7. Kalimandi	5	4	2	6	6
8. Kaliwinasuh	10	0	2	2	13
Jumlah	47	21	28	29	56

Sumber : Data Profil Desa

Tabel 4.7
(Lanjutan)

Desa	Tuna-grahita	Tunalaras	Cacat eks Sakit Kusta	Cacat Ganda
(1)	(7)	(8)	(9)	(10)
1. Purwareja	3	5	0	0
2. Kecitran	5	2	0	0
3. Sirkandi	4	0	0	2
4. Pagak	7	4	0	0
5. Kalilandak	10	4	0	1
6. Klampok	3	3	0	2
7. Kalimandi	5	3	0	1
8. Kaliwinasuh	9	0	0	1
Jumlah	46	21	0	7

Sumber : Data Profil Desa

BAB V
PERTANIAN

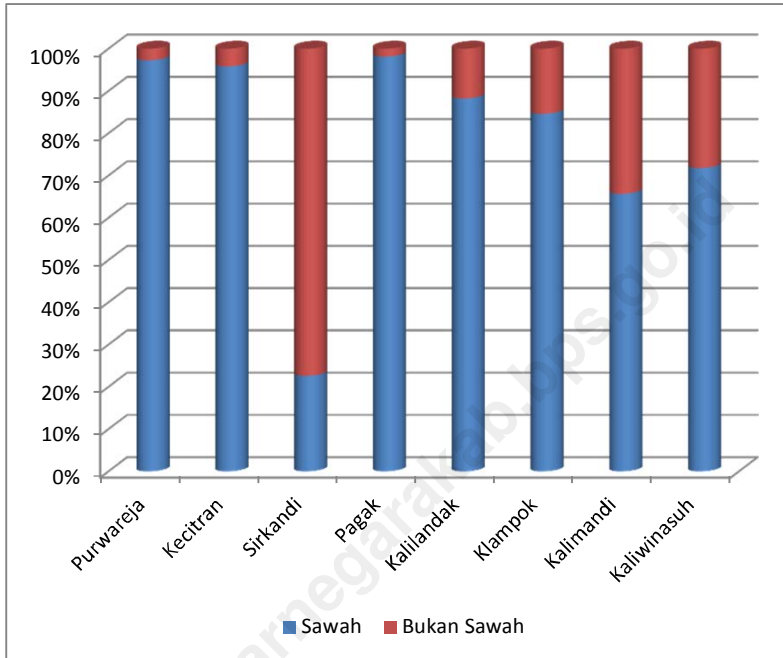
<http://banjarnegarakab.bps.go.id>

Tabel 5.1
Luas Lahan Pertanian menurut Jenis Penggunaan Lahan dirinci per Desa
di Kecamatan Purwareja Klampok Tahun 2016 (Ha)

Desa	Sawah	Bukan Sawah	Jumlah
(1)	(2)	(3)	(4)
1. Purwareja	71	2	73
2. Kecitran	92	4	96
3. Sirkandi	50	171	221
4. Pagak	106	2	108
5. Kalilandak	120	16	136
6. Klampok	88	16	104
7. Kalimandi	90	47	137
8. Kaliwinasuh	117	46	163
Jumlah	734	304	1.038

Sumber: Monografi Desa

Gambar 5.1
 Persentase Luas Lahan Pertanian menurut Jenis Penggunaan Lahan
 dirinci menurut Desa di Kecamatan Purwareja Klampok
 Tahun 2016



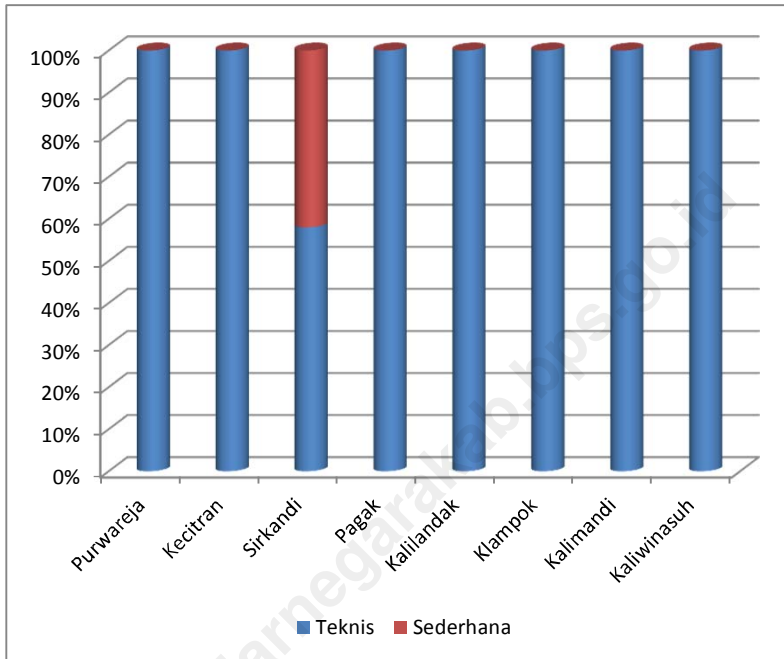
Sumber: Monografi Desa

Tabel 5.2
Luas Lahan Sawah menurut Jenis Irigasi dirinci per Desa
di Kecamatan Purwareja Klampok Tahun 2016 (Ha)

Desa	Teknis	Sederhana	Jumlah
(1)	(2)	(3)	
1. Purwareja	71	0	71
2. Kecitran	92	0	92
3. Sirkandi	29	21	50
4. Pagak	106	0	106
5. Kalilandak	120	0	120
6. Klampok	88	0	88
7. Kalimandi	90	0	90
8. Kaliwinasuh	117	0	117
Jumlah	713	21	734

Sumber: Monografi Desa

Gambar 5.2
Luas Lahan Sawah menurut Jenis Irigasi dirinci per Desa
di Kecamatan Purwareja Klampok
Tahun 2016



Sumber: Monografi Desa

Tabel 5.3
 Banyaknya Rumah Tangga Usaha Tanaman Pangan (Padi dan Palawija)
 dirinci menurut Desa di Kecamatan Purwareja Klampok
 Tahun 2016

Desa	Padi	Palawija	Tanaman Pangan
(1)	(2)	(3)	(4)
1. Purwareja	80	10	80
2. Kecitran	338	22	352
3. Sirkandi	572	550	814
4. Pagak	265	20	269
5. Kalilandak	373	11	378
6. Klampok	181	7	183
7. Kalimandi	478	89	479
8. Kaliwinasuh	363	52	364
Jumlah	2.650	761	2.919

Sumber: Badan Pusat Statistik

Tabel 5.4
 Banyaknya Rumah Tangga Usaha Tanaman Padi menurut Jenis Komoditas
 dirinci menurut Desa di Kecamatan Purwareja Klampok
 Tahun 2016

Desa	Padi Sawah	Padi Ladang (Gogo)	Padi
(1)	(2)	(3)	(4)
1. Purwareja	80	0	80
2. Kecitran	337	1	338
3. Sirkandi	432	163	572
4. Pagak	265	1	265
5. Kalilandak	373	0	373
6. Klampok	181	0	181
7. Kalimandi	478	0	478
8. Kaliwinasuh	363	0	363
Jumlah	2.509	165	2.650

Sumber: Badan Pusat Statistik

Tabel 5.5
 Banyaknya Rumah Tangga Usaha Tanaman Palawija menurut Jenis
 Komoditas dirinci menurut Desa di Kecamatan Purwareja Klampok
 Tahun 2016

Desa	Jagung	Kedelai	Kacang Tanah	Kacang Hijau
(1)	(2)	(3)	(4)	(5)
1. Purwareja	10	0	0	0
2. Kecitran	9	0	1	0
3. Sirkandi	120	30	106	12
4. Pagak	1	0	11	0
5. Kalilandak	2	0	2	0
6. Klampok	4	0	2	0
7. Kalimandi	82	0	5	1
8. Kaliwinasuh	51	2	0	0
Jumlah	279	32	127	13

Sumber: Badan Pusat Statistik

Tabel 5.5
(Lanjutan)

Desa	Ubi Kayu	Ubi Jalar	Sorgum	Gandum
(1)	(6)	(7)	(8)	(9)
1. Purwareja	0	0	0	0
2. Kecitran	11	1	0	0
3. Sirkandi	430	43	0	0
4. Pagak	7	0	0	0
5. Kalilandak	8	0	0	0
6. Klampok	2	0	0	0
7. Kalimandi	1	1	0	0
8. Kaliwinasuh	0	0	0	0
Jumlah	459	45	0	0

Sumber: Badan Pusat Statistik

Tabel 5.5
(Lanjutan)

Desa	Talas	Ganyong	Garut	Lainnya	Palawija
(1)	(6)	(7)	(8)	(9)	(9)
1. Purwareja	0	0	0	0	10
2. Kecitran	0	0	0	0	22
3. Sirkandi	31	1	1	0	550
4. Pagak	0	1	0	0	20
5. Kalilandak	0	0	0	0	11
6. Klampok	0	0	0	1	7
7. Kalimandi	0	0	0	1	89
8. Kaliwinasuh	0	0	0	0	52
Jumlah	31	2	1	2	761

Sumber: Badan Pusat Statistik

Tabel 5.6
 Banyaknya Rumah Tangga Usaha Tanaman Hortikultura menurut
 Kelompok Tanaman dirinci menurut Desa
 di Kecamatan Purwareja Klampok Tahun 2016

Desa	Rumah Tangga Usaha Hortikultura	Buah-buahan		Sayuran	
		Tahunan	Semusim	Tahunan	Semusim
(1)	(2)	(3)	(4)	(5)	(6)
1. Purwareja	38	35	0	0	3
2. Kecitran	274	273	0	5	2
3. Sirkandi	908	874	0	506	26
4. Pagak	426	425	0	27	11
5. Kalilandak	483	480	0	80	18
6. Klampok	74	71	0	1	2
7. Kalimandi	538	535	0	13	4
8. Kaliwinasuh	94	93	0	1	7
Jumlah	2835	2.786	0	633	73

Sumber: Badan Pusat Statistik

Tabel 5.6
(Lanjutan)

Desa	Tanaman Obat-obatan		Tanaman Hias	
	Tahunan	Semusim	Tahunan	Semusim
(1)	(7)	(8)	(9)	(10)
1. Purwareja	1	2	0	0
2. Kecitran	0	0	0	0
3. Sirkandi	122	115	0	0
4. Pagak	0	3	0	0
5. Kalilandak	8	8	0	0
6. Klampok	0	3	0	1
7. Kalimandi	1	5	0	0
8. Kaliwinasuh	0	0	0	0
Jumlah	132	136	0	1

Sumber: Badan Pusat Statistik

Tabel 5.7
 Banyaknya Rumah Tangga Usaha Tanaman Perkebunan
 menurut Kelompok Tanaman dirinci per Desa
 di Kecamatan Purwareja Klampok Tahun 2016

Desa	Rumah Tangga Usaha Tanaman Perkebunan	Tanaman Perkebunan	
		Tahunan	Semusim
(1)	(2)	(3)	(4)
1. Purwareja	16	16	0
2. Kecitran	208	208	0
3. Sirkandi	969	969	0
4. Pagak	320	320	0
5. Kalilandak	361	361	0
6. Klampok	28	28	0
7. Kalimandi	438	438	0
8. Kaliwinasuh	115	115	0
Jumlah	2.455	2.455	0

Sumber: Badan Pusat Statistik

Tabel 5.8
 Banyaknya Rumah Tangga Usaha Tanaman Perkebunan Tahunan
 menurut Komoditas Tanaman dirinci per Desa
 di Kecamatan Purwareja Klampok Tahun 2016

Desa	Kelapa	Cengkeh	Kopi	Lada	Kakao
(1)	(2)	(3)	(4)	(5)	(6)
1. Purwareja	16	0	0	0	0
2. Kecitran	208	0	0	0	0
3. Sirkandi	965	344	184	20	7
4. Pagak	319	0	6	0	0
5. Kalilandak	360	0	1	0	0
6. Klampok	28	0	0	1	1
7. Kalimandi	435	1	13	0	0
8. Kaliwinasuh	114	0	1	0	3
Jumlah	2.445	345	205	21	11

Sumber: Badan Pusat Statistik

Tabel 5.9
 Banyaknya Rumah Tangga Usaha Peternakan
 menurut Komoditas Ternak yang diusahakan dirinci per Desa
 di Kecamatan Purwareja Klampok Tahun 2016

Desa	Rumah Tangga Usaha Peternakan	Sapi Potong	Sapi Perah	Kerbau	Kuda
(1)	(2)	(3)	(4)	(5)	(6)
1. Purwareja	86	11	0	0	1
2. Kecitran	325	37	0	0	4
3. Sirkandi	1.153	65	1	1	1
4. Pagak	418	21	0	0	2
5. Kalilandak	448	10	3	2	0
6. Klampok	190	31	0	0	0
7. Kalimandi	763	32	1	2	2
8. Kaliwinasuh	248	23	0	0	0
Jumlah	3.631	230	5	5	10

Sumber: Badan Pusat Statistik

Tabel 5.9
(Lanjutan)

Desa	Kambing	Domba	Babi	Ayam Lokal	Ayam Ras Petelur
(1)	(7)	(8)	(9)	(10)	(11)
1. Purwareja	32	0	1	54	0
2. Kecitran	154	0	0	236	0
3. Sirkandi	497	1	0	1.079	1
4. Pagak	104	0	0	363	1
5. Kalilandak	99	0	0	396	0
6. Klampok	111	0	0	98	1
7. Kalimandi	138	1	0	688	0
8. Kaliwinasuh	62	0	0	200	1
Jumlah	1.197	2	1	3.114	4

Sumber: Badan Pusat Statistik

Tabel 5.9
(Lanjutan)

Desa	Ayam Ras Pedaging	Itik	Itik Manila	Lainnya
(1)	(12)	(13)	(14)	(15)
1. Purwareja	0	8	0	1
2. Kecitran	2	46	4	2
3. Sirkandi	2	92	26	20
4. Pagak	1	79	16	8
5. Kalilandak	0	104	19	9
6. Klampok	2	42	0	5
7. Kalimandi	0	89	0	22
8. Kaliwinasuh	2	27	0	7
Jumlah	9	487	65	74

Sumber: Badan Pusat Statistik

Tabel 5.10
 Jumlah Ternak yang Diusahakan oleh Rumah Tangga Usaha Peternakan
 menurut Komoditas Ternak yang diusahakan dirinci per Desa
 di Kecamatan Purwareja Klampok Tahun 2016

Desa	Sapi Potong	Sapi Perah	Kerbau	Kuda
(1)	(2)	(3)	(4)	(5)
1. Purwareja	27	0	0	2
2. Kecitran	62	0	0	4
3. Sirkandi	90	1	1	1
4. Pagak	31	0	0	2
5. Kalilandak	20	6	4	0
6. Klampok	85	0	0	0
7. Kalimandi	54	1	4	3
8. Kaliwinasuh	46	0	0	0
Jumlah	415	8	9	12

Sumber: Badan Pusat Statistik

Tabel 5.10
(Lanjutan)

Desa	Kambing	Domba	Babi	Ayam Lokal
(1)	(6)	(7)	(8)	(9)
1. Purwareja	135	0	11	775
2. Kecitran	452	0	0	3.072
3. Sirkandi	1.683	2	0	9.109
4. Pagak	272	0	0	2.887
5. Kalilandak	326	0	0	6.285
6. Klampok	466	0	0	1.106
7. Kalimandi	414	2	0	7.014
8. Kaliwinasuh	184	0	0	1.917
Jumlah	3.932	4	11	32.165

Sumber: Badan Pusat Statistik

Tabel 5.10
(Lanjutan)

Desa	Ayam Ras Petelur	Ayam Ras Pedaging	Itik	Itik Manila
(1)	(10)	(11)	(12)	(13)
1. Purwareja	0	0	72	0
2. Kecitran	0	55.000	476	60
3. Sirkandi	2.000	19.000	697	98
4. Pagak	2	400	1.491	103
5. Kalilandak	0	0	765	603
6. Klampok	80	19.000	544	0
7. Kalimandi	0	0	936	0
8. Kaliwinasuh	200	12.036	243	0
Jumlah	2.282	105.436	5.224	864

Sumber: Badan Pusat Statistik

Tabel 5.11
Banyaknya Rumah Tangga Usaha Budidaya Ikan
menurut Jenis Budidaya dirinci per Desa
di Kecamatan Purwareja Klampok Tahun 2016

Desa	Rumah Tangga Usaha Budidaya Ikan	Bukan Ikan Hias			Ikan Hias
		Di Kolam/ Air Tawar	Di Sawah	Di Perairan Umum	
(1)	(2)	(3)	(4)	(5)	(6)
1. Purwareja	12	12	0	0	0
2. Kecitran	41	41	0	0	0
3. Sirkandi	91	91	0	0	0
4. Pagak	63	61	2	0	0
5. Kalilandak	154	154	4	1	0
6. Klampok	26	24	0	2	0
7. Kalimandi	167	167	0	0	0
8. Kaliwinasuh	55	54	1	0	0
Jumlah	609	604	7	3	0

Sumber: Badan Pusat Statistik

Tabel 5.12
 Banyaknya Rumah Tangga Usaha Budidaya Ikan
 menurut Jenis Ikan Utama yang Dibudidayakan dirinci per Desa
 di Kecamatan Purwareja Klampok Tahun 2016

Desa	Bukan Ikan Hias			
	Nilai	lele	Gurame	Patin
(1)	(2)	(3)	(4)	(5)
1. Purwareja	0	4	8	0
2. Kecitran	0	8	20	1
3. Sirkandi	1	71	14	1
4. Pagak	1	25	12	0
5. Kalilandak	0	26	85	3
6. Klampok	0	8	5	13
7. Kalimandi	5	30	58	10
8. Kaliwinasuh	0	12	25	3
Jumlah	7	184	227	31

Sumber: Badan Pusat Statistik

Tabel 5.13
 Jumlah Rumah Tangga Usaha Kehutanan menurut Jenis Kegiatan
 dirinci per Desa di Kecamatan Purwareja Klampok
 Tahun 2016

Desa	Rumah Tangga Usaha Kehutanan	Budidaya Tanaman Kehutanan	Penangkaran Satwa/Tumbu han Liar	Penangkapan Satwa Liar	Pemungutan Hasil Hutan
(1)	(2)	(3)	(4)	(5)	(6)
1. Purwareja	19	19	0	0	0
2. Kecitran	192	192	0	0	0
3. Sirkandi	971	971	0	0	39
4. Pagak	266	262	0	5	0
5. Kalilandak	213	213	0	0	0
6. Klampok	28	28	0	1	0
7. Kalimandi	334	334	0	0	0
8. Kaliwinasuh	101	101	0	0	0
Jumlah	2.124	2.120	0	6	39

Sumber: Badan Pusat Statistik

Tabel 5.14
Jumlah Tanaman Kehutanan yang diusahakan menurut Komoditas
Tanaman dirinci per Desa di Kecamatan Purwareja Klampok
Tahun 2016

Desa	Akasia	Bambu	Jati	Mahoni	Sengon
(1)	(2)	(3)	(4)	(5)	(6)
1. Purwareja	50	223	31	52	448
2. Kecitran	0	409	795	1.353	2.003
3. Sirkandi	294	4.088	6.551	17.623	23.293
4. Pagak	38	508	1.391	712	716
5. Kalilandak	650	2.385	148	412	687
6. Klampok	1.673	482	10	61	911
7. Kalimandi	33	1.120	601	672	2.204
8. Kaliwinasuh	2	1.862	67	222	666
Jumlah	2.740	11.077	9.594	21.107	30.928

Sumber: Badan Pusat Statistik

Tabel 5.14
(Lanjutan)

Desa	Jabon	Waru	Jati Putih	Suren
(1)	(7)	(8)	(9)	(10)
1. Purwareja	0	0	0	0
2. Kecitran	0	0	0	0
3. Sirkandi	82	8	96	0
4. Pagak	150	0	0	0
5. Kalilandak	0	3	0	0
6. Klampok	25	0	0	0
7. Kalimandi	78	2	0	0
8. Kaliwinasuh	50	0	0	0
Jumlah	385	13	96	0

Sumber: Badan Pusat Statistik

DATA

MENCERDASKAN BANGSA

<http://banjarnegarakab.bps.go.id>



**Badan Pusat Statistik
Kabupaten Banjarnegara**

Jalan Selamanik No. 33 Banjarnegara 53415

Telp. (0286)591893, Fax. (0286)592816

Website: <http://banjarnegarakab.bps.go.id>