

Katalog BPS. 1101002.6205010

STATISTIK DAERAH KECAMATAN MONTALLAT 2011



BADAN PUSAT STATISTIK KABUPATEN BARITO UTARA
PROVINSI KALIMANTAN TENGAH

**STATISTIK DAERAH
KECAMATAN MONTALLAT
2011**

<http://barutkab.sgo.id>

STATISTIK DAERAH KECAMATAN MONTALLAT 2011

ISBN : 979 477 983 0
No. Publikasi : 6205.1102
Katalog BPS : 1101002.6205010
Ukuran Buku : 18,2 cm x 25,7 cm
Jumlah Halaman : v + 14 halaman

Naskah :

Seksi Neraca Wilayah dan Analisis Statistik

Gambar Kulit :

Seksi Intregasi Pengolahan dan Diseminasi Statsitik

Dicetak Oleh :

Badan Pusat Statistik Kabupaten Barito Utara

<http://barutkab.bps.go.id>



Kata Sambutan



Dengan memanjatkan puji syukur kehadiran Tuhan Yang Maha Kuasa, saya menyambut baik penerbitan publikasi **Statistik Daerah** yang dilakukan oleh Badan Pusat Statistik (BPS) kabupaten/kota dan kecamatan. Penyusunan publikasi **Statistik Daerah** ini merupakan inovasi dan pengembangan kegiatan perstatistikan serta penyebarluasan informasi sebagai salah satu upaya untuk mewujudkan visi BPS sebagai “pelopor data statistik terpercaya untuk semua”.

Penerbitan publikasi **Statistik Daerah** dimaksudkan untuk melengkapi ragam publikasi statistik yang telah tersedia di daerah seperti Daerah Dalam Angka (DDA) yang telah terbit secara rutin dalam memotret kondisi daerah. Buku ini menyajikan indikator-indikator terpilih yang menggambarkan tentang kondisi daerah dalam bentuk tampilan uraian deskriptif sederhana.

Saya berharap, publikasi **Statistik Daerah** ini mampu memberikan informasi secara cepat dan tepat kepada pemerintah daerah dan masyarakat yang dapat digunakan sebagai dasar perencanaan, monitor dan evaluasi mengenai perkembangan pembangunan di berbagai sektor serta membantu para pengguna data lainnya dalam memahami kondisi umum daerahnya.

Akhirnya, saya mengucapkan terima kasih dan penghargaan setinggi-tingginya kepada semua pihak yang telah berpartisipasi hingga terbitnya publikasi ini, dan semoga Tuhan Yang Maha Kuasa senantiasa meridhoi usaha kita.

Muara teweh, September 2011
Kepala Badan Pusat Statistik,
Kabupaten Barito Utara

Gatot Rusdyanto, SST



Kata Pengantar



Publikasi **Statistik Daerah Kecamatan Montallat 2011** diterbitkan oleh Badan Pusat Statistik Kabupaten Barito Utara berisi berbagai data dan informasi terpilih seputar Kecamatan Montallat yang dianalisis secara sederhana untuk membantu pengguna data memahami perkembangan pembangunan serta potensi yang ada di Kecamatan Montallat.

Publikasi Statistik Daerah Kecamatan Montallat 2011 diterbitkan untuk melengkapi publikasi-publikasi statistik yang sudah terbit secara rutin setiap tahun. Berbeda dengan publikasi-publikasi yang sudah ada, publikasi ini lebih menekankan pada analisis.

Materi yang disajikan dalam Statistik Daerah Kecamatan Montallat 2011 memuat berbagai informasi/indikator terpilih yang terkait dengan pembangunan di berbagai sektor di Kecamatan Montallat dan diharapkan dapat menjadi bahan rujukan/kajian dalam perencanaan dan evaluasi kegiatan pembangunan.

Kritik dan saran konstruktif berbagai pihak kami harapkan untuk penyempurnaan penerbitan mendatang. Semoga publikasi ini mampu memenuhi tuntutan kebutuhan data statistik, baik oleh instansi/dinas pemerintah, swasta, kalangan akademisi maupun masyarakat luas.

Penanggung Jawab Kecamatan
Montallat

Haridawati



DAFTAR ISI

| No | URAIAN | Halaman |
|----|-----------------------------|---------|
| 1 | Geografi dan Iklim | 1 |
| 2 | Pemerintahan | 2 |
| 3 | Penduduk | 3 |
| 4 | Pendidikan | 4 |
| 5 | Kesehatan | 5 |
| 6 | Pertanian | 6 |
| 7 | Transportasi dan Komunikasi | 7 |
| 8 | Perumahan | 8 |
| | Lampiran Tabel | 9 |

GEOGRAFI DAN IKLIM

1

Hampir seluruh wilayah merupakan kawasan hutan

Luas wilayah Montallat sebesar 6,7 persen dari total luas daratan Barito Utara, dimana daerah terluas adalah lahan non sawah yaitu seluas 53.567 Ha.

Montallat adalah salah satu kecamatan di Kabupaten Barito Utara dengan ibu kota Tumpang Laung II. Batas-batas wilayah : sebelah utara berbatasan dengan Kecamatan Teweh Tengah, sebelah selatan berbatasan dengan Kabupaten Barito Selatan, sebelah timur berbatasan dengan Kecamatan Gunung Timang dan sebelah barat berbatasan dengan Kabupaten Kapuas.

Luas wilayah kecamatan Montallat adalah 55 300 Ha yang terdiri dari lahan sawah, lahan non sawah dan lahan non pertanian dengan proporsi wilayah yang paling luas adalah lahan non sawah (Lihat lampiran 1.1). Seluruh desa di Kecamatan Montallat merupakan desa bukan pesisir dan terletak <500 m diatas permukaan laut.

Statistik Geografi Kecamatan Montallat

| Uraian | 2010 |
|---|---------------|
| (1) | (2) |
| Luas Wilayah (Ha) | 55 300 |
| Lahan Sawah (Ha) | 1 377 |
| Lahan non Sawah (Ha) | 53 567 |
| Lahan non Pertanian (Ha) | 356 |
| Letak Daerah (jumlah desa) | |
| Desa pesisir | 0 |
| Desa bukan pesisir | 10 |
| Ketinggian dari permukaan laut (jumlah desa) | |
| <500 m | 10 |
| 500-700 m | 0 |
| >700 m | 0 |

Sumber: Kecamatan Montallat dalam Angka 2011

2

PEMERINTAHAN

Terdiri dari desa dan kelurahan

Secara administratif, kecamatan Montallat terdiri dari 6 desa dan 4 kelurahan

Statistik Pemerintahan di Kecamatan Montallat

| Uraian | 2009 | 2010 |
|--------------------|-----------|-----------|
| (1) | (2) | (3) |
| Jumlah Desa/Kel | 10 | 10 |
| Desa Swakarya | 3 | 3 |
| Desa Swasembada | 7 | 7 |
| Desa Swadaya | - | - |
| Jumlah aparat desa | 92 | 92 |
| Jumlah SLS | | |
| RT | 38 | 39 |
| RW | 10 | 10 |

Sumber: Kecamatan Montallat dalam Angka 2011

Jumlah Aparat Desa dan SLS berdasarkan Desa di Kec. Montallat tahun 2010

| Nama Desa/Kel | Jumlah Aparat Desa | Jumlah RT | Jumlah RW |
|---------------|--------------------|-----------|-----------|
| (1) | (2) | (3) | (4) |
| Pepas | 12 | 4 | 1 |
| T. Laung II | 6 | 9 | 1 |
| T. Laung I | 4 | 4 | 1 |
| Montallat I | 5 | 2 | 1 |
| Montallat II | 5 | 4 | 1 |
| Sikan | 12 | 6 | 1 |
| Rubei | 12 | 2 | 1 |
| Ruji | 12 | 3 | 1 |
| Paring Lahung | 12 | 3 | 1 |
| Kemawen | 12 | 1 | 1 |
| Jumlah | 92 | 39 | 10 |

Sumber: Kecamatan Montallat dalam Angka 2011

Secara Administratif, kecamatan Montallat terdiri dari 6 desa dan 4 kelurahan yang terbagi menjadi 3 desa swakarya dan 7 desa swasembada.

Pada tahun 2010, jumlah seluruh aparat desa yang ada di Kecamatan Montallat adalah 92 orang. Jumlah ini sama dengan tahun 2009. Untuk SLS, jumlah RT dari tahun 2009-2010 mengalami kenaikan dari 38 menjadi 39, sedangkan jumlah RW sama. Desa yang mempunyai jumlah RT terbanyak adalah Tumpung Laung II yaitu 9, sedangkan jumlah RW sama untuk masing-masing desa.



PENDUDUK

Pertumbuhan penduduk Montallat positif

Pada tahun 2010 pertumbuhan penduduk Kecamatan Montallat positif yaitu sekitar 8,79 persen

3

Selama periode 2009-2010 jumlah penduduk Montallat meningkat dari 10,2 ribu jiwa menjadi 11,2 ribu jiwa. Selama tahun tersebut, jumlah rumah tangga tercatat naik yaitu dari 2 778 menjadi 3 149.

Pada tahun 2010 dengan luas wilayah sekitar 553 km², setiap km² ditempati penduduk sebanyak 20 orang. Secara umum, jumlah penduduk laki-laki lebih banyak dibandingkan jumlah penduduk perempuan. Hal ini dapat kita lihat dari sex ratio yang nilainya lebih besar dari 100. Sedangkan laju pertumbuhan penduduk tahun 2010 sebesar 8,79 persen (Lihat lampiran 3.1)

Indikator kependudukan Montallat

| Uraian | 2009 | 2010 |
|-----------------------------------|--------|--------|
| (1) | (2) | (3) |
| Jumlah Penduduk | 10 281 | 11 226 |
| Kepadatan penduduk | 19 | 20 |
| Rasio jenis kelamin | 101 | 104 |
| Jumlah Rumah Tangga | 2 778 | 3 149 |
| Rata-rata anggota rumah tangga | 4 | 3 |

Sumber: Kecamatan Montallat dalam Angka 2011

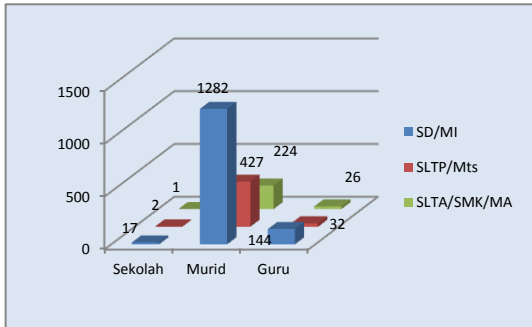
4

PENDIDIKAN

Tidak semua desa di Kecamatan Montallat terdapat sarana pendidikan

Dari 10 desa di Kecamatan Montallat, hanya 2 desa saja yang ada sarana pendidikan SMP dan hanya 1 desa saja yang ada sarana pendidikan SMA

Jumlah Murid, Guru dan Sekolah di Montallat 2010/2011



Sumber: Kecamatan Montallat dalam Angka 2011

Indikator Pendidikan di Montallat

| Uraian | 2009 | 2010 |
|----------------|------|------|
| (1) | (2) | (3) |
| Jumlah Sekolah | | |
| SD | 17 | 17 |
| SMP | 2 | 2 |
| SMA | 2 | 1 |
| Jumlah Guru | | |
| SD | 144 | 144 |
| SMP | 32 | 32 |
| SMA | 26 | 26 |
| Jumlah Murid | | |
| SD | 1228 | 1282 |
| SMP | 380 | 427 |
| SMA | 252 | 224 |

Sumber: Kecamatan Montallat dalam Angka 2011

Capaian di bidang pendidikan terkait erat dengan ketersediaan fasilitas pendidikan. Pada jenjang SD sederajat (SD dan MI) di Kabupaten Barito Utara untuk tahun ajaran 2010/2011 seorang guru rata-rata mengajar 9 murid. Untuk jenjang pendidikan SLTP sederajat (SLTP dan Mts) rata-rata seorang guru mengajar 13 murid dan di jenjang SLTA sederajat (SLTA, SMK dan MA) beban seorang guru mengajar 9 murid.

Selama tahun 2009-2010 ada pengurangan jumlah sekolah SMA sebanyak 1. Hal ini diikuti dengan pengurangan jumlah murid. Untuk jumlah sekolah SD dan SMP selama tahun tersebut tidak mengalami perubahan, bahkan untuk jumlah murid mengalami peningkatan.



Sebagai rujukan penduduk di kecamatan Montallat, sarana kesehatan tertinggi adalah pustu (puskesmas pembantu) yang selama tahun 2009-2010 mengalami penambahan. Untuk jumlah posyandu dan polindes juga mengalami penambahan, walaupun tidak signifikan.

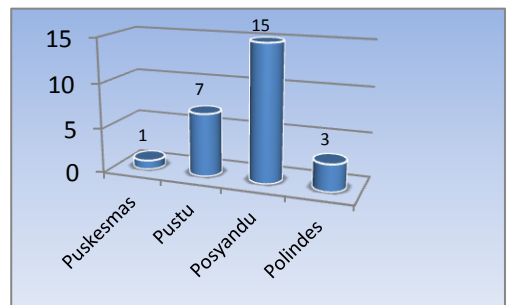
Selama periode 2009-2010 jumlah tenaga kesehatan yang paling banyak di Montallat adalah mantri kesehatan. Angka ini dari tahun ke tahun mengalami kenaikan. Sedangkan jumlah penolong kelahiran dengan dukun bayi selama periode tersebut mengalami penurunan, sebaliknya jumlah penolong kelahiran dengan bidan mengalami kenaikan.

Beberapa Indikator Kesehatan Montallat

| Uraian | 2009 | 2010 |
|---------------------------|------|------|
| Sarana Kesehatan | | |
| Puskesmas | 1 | 1 |
| Pustu | 4 | 7 |
| Posyandu | 14 | 15 |
| Polindes | 2 | 3 |
| Tenaga Kesehatan | | |
| Dokter | 1 | - |
| Mantri Kesehatan | 13 | 24 |
| Bidan | 4 | 9 |
| Dukun Bayi Terlatih | 21 | 19 |
| Dukun Bayi tidak terlatih | - | - |

Sumber: Kecamatan Montallat dalam Angka

Jumlah Sarana Kesehatan Montallat, 2010



Sumber: Kecamatan Montallat dalam Angka 2011

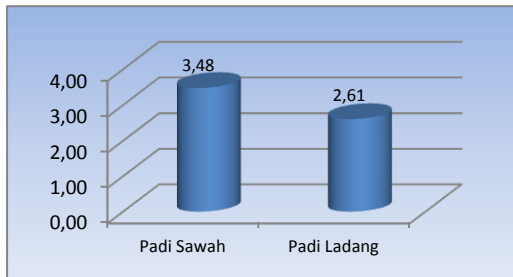
6

PERTANIAN

Penurunan lahan sawah fantastis

Selama tahun 2009-2010 Luas lahan sawah di kecamatan Montallat menurun drastic hingga 34 persen

Produktivitas Tanaman Pangan Montallat (Ton/Ha), 2009



Sumber: Kecamatan Montallat dalam Angka 2010

Statistik Tanaman Pangan Montallat, 2009 (Ha)

| Uraian | Jumlah |
|-------------------------|--------|
| (1) | (2) |
| Padi | |
| Luas Panen(Ha) | 1012 |
| Produksi (Ton) | 3300 |
| Padi Sawah | |
| Luas Panen(Ha) | 755 |
| Produksi (Ton) | 2630 |
| Padi Ladang | |
| Luas Panen(Ha) | 257 |
| Produksi (Ton) | 670 |
| Luas Lahan Sawah | |
| 2009 (Ha) | 2078 |
| 2010 (Ha) | 1377 |

Sumber: Kecamatan Montallat dalam Angka 2010

Pada tahun 2010 luas lahan sawah di Montallat adalah 1 377 Ha. Angka ini menurun drastis dibandingkan dengan tahun sebelumnya yaitu sekitar 2 078 Ha.

Di Kecamatan Montallat ada 2 macam penanaman padi, yaitu padi sawah dan padi ladang. Produktifitas padi di Montallat tahun 2009 mencapai 3,26 Ton/Ha, dimana produktifitas padi sawah lebih mendominasi dibanding dengan produktifitas padi ladang. Bisa kita lihat bahwa produktifitas padi sawah 3,43 Ton/Ha dan produktifitas padi ladang hanya sekitar 2,51 Ton/Ha.

TRANSPORTASI DAN KOMUNIKASI

Klotok merupakan sarana transportasi terbanyak
Selama tahun 2009-2010 klotok merupakan sarana transportasi terbanyak, mengalami penurunan namun tidak signifikan

7

Selama tahun 2009-2010 jumlah kendaraan baik kendaraan bermotor ataupun kendaraan tidak bermotor tidak mengalami kenaikan yang berarti. Jumlah kendaraan untuk transportasi airpun baik yang bermotor ataupun tidak bermotor juga tidak mengalami perubahan yang sangat berarti.

Di bidang komunikasi, jumlah untuk pesawat radio dan pesawat TV dari tahun 2009 sampai dengan 2010 juga tidak mengalami perubahan. Bisa kita lihat bahwa jumlah alat komunikasi pesawat TV lebih banyak dibandingkan pesawat radio. Hal ini menunjukkan bahwa masyarakat banyak yang sudah memilih TV sebagai media hiburan dan komunikasi.

Desa yang jaraknya paling jauh dari ibukota kabupaten adalah Montallat I, sedangkan desa yang paling jauh dari Ibu Kota Kecamatan adalah Paring Lahung.

Statistik Transportasi dan Komunikasi Montallat

| Uraian | 2009 | 2010 |
|-------------------------------|-------|-------|
| (1) | (2) | (3) |
| Jumlah Kendaraan | | |
| Sepeda motor | 222 | 222 |
| Sepeda | 25 | 25 |
| Klothok | 362 | 342 |
| Speedboat | 7 | 7 |
| Jumlah Alat Komunikasi | | |
| Pesawat Radio | 472 | 472 |
| Pesawat TV | 1 167 | 1 167 |

Sumber: Kecamatan Montallat dalam Angka
2011

Jarak Desa ke Ibu Kota Kecamatan dan Ibu Kota Kabupaten

| Nama Desa/Kel | Ibu Kota Kecamatan | Ibu Kota Kabupaten |
|---------------|--------------------|--------------------|
| (1) | (2) | (3) |
| Pepas | 4,5 | 117,5 |
| T. Laung II | 0,2 | 122,5 |
| T. Laung I | 2,0 | 124,0 |
| Montallat I | 10,0 | 130,0 |
| Montallat II | 6,0 | 93,0 |
| Sikan | 7,0 | 115,0 |
| Rubei | 9,0 | 113,0 |
| Ruji | 8,5 | 99,0 |
| Paring Lahung | 27,0 | 95,0 |
| Kemawen | 11,5 | 85,0 |

Sumber: Kecamatan Montallat dalam Angka
2011

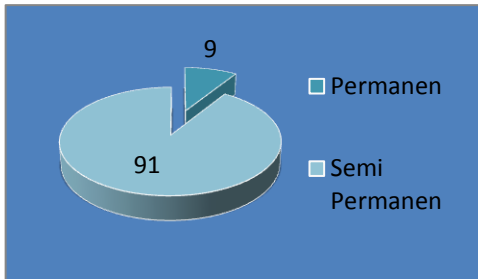
8

PERUMAHAN

Rata-rata kategori bangunan tempat tinggal di Montallat adalah bangunan semi permanen

Pada tahun 2010 kategori bangunan tempat tinggal di Montallat sebagian besar adalah bangunan semi permanen sebesar 91 persen.

Bangunan Tempat Tinggal di Kecamatan Montallat ,2010 (%)



Sumber: Kecamatan Montallat dalam Angka 2011

Perkembangan Fasilitas Perumahan Ruta di Montallat

| Uraian | 2009 | 2010 |
|-----------------------------------|-------|-------|
| (1) | (2) | (3) |
| Sumber air untuk masak | | |
| Ledeng | 547 | 458 |
| Sumur pompa | 189 | 229 |
| Mata Air | 1 827 | 1 866 |
| Lainnya | 215 | 224 |
| Penggunaan bahan bakar | | |
| Minyak Tanah | 190 | 229 |
| Kayu Bakar | 2 588 | 2 632 |
| Penggunaan Penerangan Desa | | |
| Listrik PLN | 982 | 989 |
| Listri non PLN | 67 | 397 |
| Minyak Tanah | 1 729 | 1729 |

Sumber: Kecamatan Montallat dalam Angka 2011

Pada tahun 2010, sekitar 91 persen kategori bangunan tempat tinggal masyarakat di Kecamatan Montallat adalah semi permanen(Lihat lampiran 8.1). Hal ini dikarenakan bahwa banyak bangunan tempat tinggal yang terbuat dari kayu yang memang sudah merupakan kebudayaan turun temurun.

Sebagian besar masyarakat di Kecamatan Montallat sumber air untuk memasak berasal dari mata air yaitu sekitar 1 866 ruta, penggunaan bahan bakar adalah kayu bakar sekitar 2 632 ruta dan penggunaan penerangan desa adalah menggunakan minyak tanah yaitu sekitar 1 729 ruta..

LAMPIRAN

TABEL

<http://www.kemendiknas.go.id>

TABEL 1.1 LUAS DESA (Km2) LUAS LAHAN SAWAH LUAS LAHAN BUKAN SAWAH DAN LUAS NON PERTANIAN (Ha) KECAMATAN MONTALLAT TAHUN 2010

| Kode | Desa | Luas desa | Luas lahan sawah | Luas lahan bukan sawah | Luas lahan non pertanian |
|--------------------|------------------|---------------|------------------|------------------------|--------------------------|
| (1) | (2) | (3) | (4) | (5) | (6) |
| 001 | Pepas | 99,75 | 178,0 | 9772,0 | 25,0 |
| 002 | Tumpang Laung II | 35,35 | 232,0 | 3191,0 | 112,0 |
| 003 | Tumpang Laung I | 25,75 | 103,0 | 2447,0 | 25,0 |
| 004 | Montallat I | 30,55 | 4,7 | 3028,3 | 22,0 |
| 005 | Montallat II | 42,53 | 145,0 | 4073,0 | 35,0 |
| 006 | Sikan | 105,85 | 114,0 | 10368 | 103,0 |
| 007 | R u b e i | 25,15 | - | 2509,0 | 6,0 |
| 008 | R u j i | 52,25 | 50,0 | 5165,0 | 10,0 |
| 009 | Paring Lahung | 66,54 | 550,0 | 6094,0 | 10,0 |
| 010 | Kamawen | 69,28 | - | 6920,0 | 8,0 |
| J u m l a h | | 553,00 | 1.377 | 53.567 | 356 |

Sumber : Kecamatan Montallat dalam Angka

TABEL 3.1. JUMLAH PENDUDUK MENURUT DESA DAN TINGKAT PERTUMBUHANNYA AKHIR TAHUN 2010

| Kode | Desa | 2009 | 2010 | Tingkat Pertumbuhan (%) |
|--------------------|------------------|---------------|---------------|-------------------------------|
| (1) | (2) | (3) | (4) | (5) |
| 001 | Pepas | 1300 | 1.318 | 1.38 |
| 002 | Tumpang Laung II | 2763 | 2.777 | 0.51 |
| 003 | Tumpang Laung I | 1058 | 1.091 | 3.07 |
| 004 | Montallat I | 152 | 182 | 18.01 |
| 005 | Montallat II | 1301 | 1.372 | 5.31 |
| 006 | Sikan | 1664 | 1.657 | -0.42 |
| 007 | R u b e i | 171 | 211 | 21.02 |
| 008 | R u j i | 648 | 1.249 | 65.62 |
| 009 | Paring Lahung | 714 | 703 | -1.55 |
| 010 | Kamawen | 510 | 666 | 26.69 |
| J u m l a h | | 10.281 | 11.226 | 8,79 |

Sumber:KecamatanMontallatdalamAngka2011

TABEL : 4.1 BANYAKNYA SEKOLAH, MURID DAN GURU MENURUT JENIS SEKOLAH

| Jenis Sekolah | Jumlah Sekolah | Jumlah Guru | Jumlah Murid |
|---------------|----------------|-------------|--------------|
| (1) | (2) | (3) | (4) |
| SD | 17 | 1282 | 144 |
| SMP | 2 | 427 | 32 |
| SMA | 1 | 224 | 26 |

Sumber : Kecamatan Montallat dalam Angka

<http://barutkab.bps.go.id>

**TABEL 6.1. LUAS PANEN (Ha) DAN PRODUKSI (Ton)
PADI PER DESA TAHUN 2009**

| Kode | Desa | Padi Sawah | | Padi Ladang | | Total | |
|--------------------|------------------|------------|--------------|-------------|------------|--------------|--------------|
| | | Luas | Prod. | Luas | Prod. | Luas | Prod. |
| (1) | (2) | (3) | (4) | (5) | (6) | (7) | (8) |
| 001 | Pepas | 156 | 543 | 99 | 258 | 255 | 801 |
| 002 | Tumpang Laung II | 116 | 403 | 8 | 20 | 124 | 423 |
| 003 | Tumpang Laung I | 72 | 251 | 52 | 137 | 124 | 388 |
| 004 | Montallat I | 21 | 74 | 9 | 24 | 30 | 98 |
| 005 | Montallat II | 104 | 362 | 21 | 55 | 125 | 417 |
| 006 | Sikan | 159 | 553 | 16 | 42 | 175 | 595 |
| 007 | R u b e i | 24 | 84 | 6 | 14 | 30 | 98 |
| 008 | R u j i | 32 | 112 | 13 | 33 | 45 | 145 |
| 009 | Paring Lahung | 59 | 205 | 16 | 43 | 75 | 248 |
| 010 | Kamawen | 12 | 43 | 17 | 44 | 29 | 87 |
| J u m l a h | | 755 | 2.630 | 257 | 670 | 1.012 | 3.300 |

Sumber : Kecamatan Montallat dalam Angka 2010

TABEL 8.1. JUMLAH BANGUNAN TEMPAT TINGGAL MENURUT KATEGORI PER DESA AKHIR TAHUN 2010

| Kode | Desa | Kategori | |
|--------------------|------------------|------------|---------------|
| | | Permanen | Semi Permanen |
| (1) | (2) | (3) | (4) |
| 001 | Pepas | 19 | 218 |
| 002 | Tumpung Laung II | 52 | 599 |
| 003 | Tumpung Laung I | 36 | 192 |
| 004 | Montallat I | 4 | 39 |
| 005 | Montallat II | 31 | 282 |
| 006 | Sikan | 27 | 285 |
| 007 | R u b e i | 4 | 38 |
| 008 | R u j i | 7 | 89 |
| 009 | Paring Lahung | 13 | 154 |
| 010 | Kamawen | 21 | 184 |
| J u m l a h | | 214 | 2080 |

Sumber : Kecamatan Montallat dalam Angka 2011

DATA

Mencerdaskan Bangsa



BPS KABUPATEN BARITO UTARA
JL. A. Yani No. 143 Muara Teweh 73811
Telp (0519) 21070 Fax (0519) 24715
Email : bps6205@mailhost.bps.go.id