

Katalog/Catalogue: 1102001.1709031
ISSN 2615-2215

KECAMATAN MERIGI KELINDANG DALAM ANGKA 2024

MERIGI KELINDANG DISTRICT IN FIGURES 2024

Volume 8, 2024



**BADAN PUSAT STATISTIK
BENGKULU TENGAH
BPS-STATISTICS BENGKULU TENGAH**

Katalog/*Catalogue*: 1102001.1709031
ISSN 2615-2215

**KECAMATAN
MERIGI KELINDANG
DALAM ANGKA
*MERIGI KELINDANG DISTRICT
IN FIGURES*
2024**
Volume 8, 2024

<https://bengkulutengahkab.bps.go.id>



**BADAN PUSAT STATISTIK
KABUPATEN BENGKULU TENGAH
BPS-STATISTICS KABUPATEN BENGKULU TENGAH**

KECAMATAN MERIGI KELINDANG DALAM ANGKA
Merigi Kelindang District in Figures

2024

Volume 8, 2024

Katalog /*Catalogue*: 1102001.1709031

ISSN: 2615-2215

Nomor Publikasi/*Publication Number*: 17090.xxvi.

Ukuran Buku/*Book Size*: 14,8 cm x 21 cm

Jumlah Halaman/*Number of Pages* : xxvi + 111 hal/*pages*

Penyusun Naskah/*Manuscript Drafter*:

BPS Kabupaten Bengkulu Tengah

BPS-Statistics Kabupaten Bengkulu Tengah

Penyunting/*Editor*:

BPS Kabupaten Bengkulu Tengah

BPS-Statistics Kabupaten Bengkulu Tengah

Pembuat Kover/*Cover Designer*:

BPS Kabupaten Bengkulu Tengah

BPS-Statistics Kabupaten Bengkulu Tengah

Penerbit/*Publisher*

©BPS Kabupaten Bengkulu Tengah/*BPS-Statistics Kabupaten Bengkulu Tengah*

Sumber Ilustrasi/*Illustration Source*: BPS Kabupaten Bengkulu Tengah

Dilarang mereproduksi dan/atau menggandakan sebagian atau seluruh isi buku ini untuk tujuan komersial tanpa izin tertulis dari Badan Pusat Statistik Kabupaten Bengkulu Tengah.

It is prohibited to reproduce and/or duplicate part or all of this book for commercial purpose without permission from BPS-Statistics Kabupaten Bengkulu Tengah.

TIM PENYUSUN/COMPILERS
KECAMATAN MERIGI KELINDANG DALAM ANGKA
Merigi Kelindang District in Figures
2024

Volume 8, 2024

Pengarah/Director

Antoni Pestaria

Penanggung Jawab/Persons in Charge

Elfa Nopriani

Penyunting/Editors

Mey Yanti Sarumpaet

Pengolah Data dan Penulis Naskah/Data Processor and Writers

M Azizul Hakim • Erni Herawati

Penata Letak/Layout Designers

M Azizul Hakim

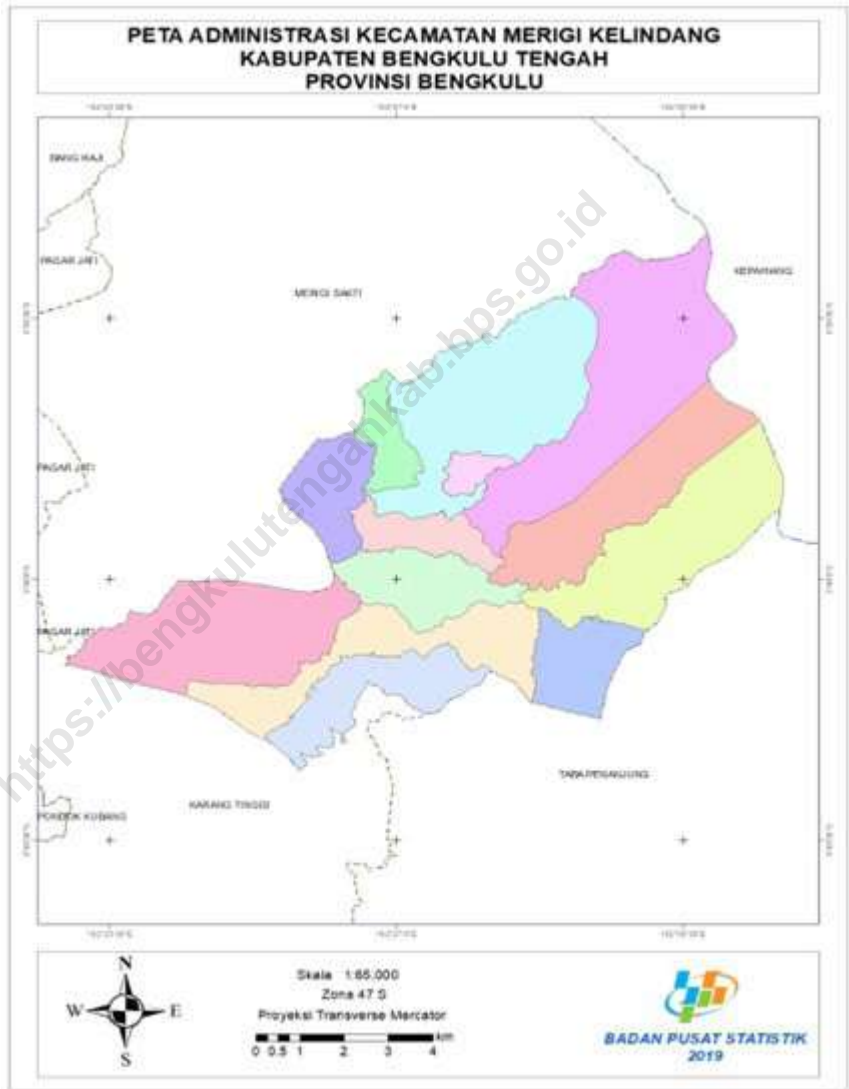
Penerjemah/Translators

M Azizul Hakim

KONTRIBUTOR DATA/DATA CONTRIBUTORS

1. *Badan Pusat Statistik/ BPS-Statistic Indonesia*
2. *Pemerintah Kabupaten Bengkulu Tengah/ Government of Bengkulu Tengah Regency*
3. *Kecamatan Merigi Kelindang / Merigi Kelindang District*
4. *Kementrian Pendidikan dan Kebudayaan/Ministry of Education and Culture*
5. *Kementrian Agama Kabupaten Bengkulu Tengah/ Ministry of Religius Affair Bengkulu Tengah Regency*
6. *Dinas Ketahanan Pangan dan Perikanan Kabupaten Bengkulu Tengah/ Regional Office of Food Security and Fisheries of Bengkulu Tengah Regency*
7. *Dinas Pekerjaan Umum dan Tata Ruang Kabupaten Bengkulu Tengah/Regional Office of Public Works and Spatial Palnning of Bengkulu Tengah Regency*
8. *Dinas Kesehatan Kabupaten Bengkulu Tengah/ Regional Office of Health of Bengkulu Tengah Regency*
9. *Dinas Pemberdayaan Masyarakat Desa Kabupaten Bengkulu Tengah/Regional Office of Society Empowerment and Rural Development of Bengkulu Tengah Regency*
10. *Perusahaan Umum Daerah (Perumda) Tirta Raflesia Kabupaten Bengkulu Tengah / Tirta Raflesia Regional Public Companies of Bengkulu Tengah Regency*
11. *Dinas Pemberdayaan Perempuan, Perlindungan Anak, Pengendalian Penduduk dan Keluarga Berencana (BP3AP2KB) Kabupaten Bengkulu Tengah/Regional Office of Women's Empowerment, Children's Services, Population Control and Family Planning of Bengkulu Tengah Regency*
12. *Dinas Perdagangan Perindustrian, Koperasi dan Usaha Mikro Kecil Menengah Kabupaten Bengkulu Tengah/ Regional Office of Industry, Trade and Cooperatives of Bengkulu Tengah Regency*

PETA WILAYAH KECAMATAN MERIGI KELINDANG
MAP OF MERIGI KELINDANG DISTRICT



KEPALA BPS KABUPATEN BENGKULU TENGAH
HEAD OF BPS-STATISTICS BENGKULU TENGAH REGENCY



ANTONI PESTARIA

KATA PENGANTAR

Kecamatan Merigi Kelintang Dalam Angka 2024 merupakan publikasi tahunan yang diterbitkan oleh BPS Kabupaten Bengkulu Tengah. Publikasi ini dapat terwujud berkat kerja sama dan bantuan dari berbagai pihak baik instansi pemerintah maupun swasta. Kepada semua pihak yang telah memberikan bantuan disampaikan penghargaan dan terima kasih yang sebesar-besarnya.

Disadari bahwa publikasi ini belum sepenuhnya memenuhi harapan pihak pemakai data khususnya para perencana, namun diharapkan dapat membantu melengkapi penyusunan rencana pembangunan di Kabupaten Bengkulu Tengah.

Untuk perbaikan publikasi ini, tanggapan dan saran yang bersifat konstruktif dari para pemakai sangat diharapkan.

Karang Tinggi, September 2024
Kepala BPS
Kabupaten Bengkulu Tengah



ANTONI PESTARIA

PREFACE

Merigi Kelindang Districts in Figures 2024 is an annual publication written by BPS Bengkulu Tengah Regency. This comprehensive publication has been made possible with the assistance and contribution from several governmental institutions and private organizations. To all parties who have been involved in the preparation of this publication, I would like to express my sincerest appreciation and gratitude.

Honestly, this publication has not perfect yet and has not filled the user's hope, especially for the planners yet, but hopely it can help to equip compilation of development planning in this new regency.

Comments and constructive suggestions for the improvement of this publication are always welcome.

*Karang Tinggi, September 2024
Head of BPS-Statistics Kabupaten Bengkulu
Tengah*



ANTONI PESTARIA

DAFTAR ISI/CONTENTS

KECAMATAN MERIGI KELINDANG DALAM ANGKA *MERIGI KELINDANG District in Figures* 2024

Volume 8, 2024

	Halaman <i>Page</i>
Kata Pengantar/ <i>Preface</i>	xii
Daftar Isi/ <i>Contents</i>	xiii
Daftar Tabel/ <i>List of Tables</i>	xv
Daftar Gambar/ <i>List of Figures</i>	xxi
Penjelasan Umum/ <i>Explanatory Notes</i>	xxiii
Daftar Singkatan/ <i>List of Abbreviation</i>	xxv
1. Geografi dan Iklim/ <i>Geography and Climate</i>	1
2. Pemerintahan/ <i>Government</i>	11
3. Penduduk/ <i>Population</i>	21
4. Sosial dan Kesejahteraan Rakyat/ <i>Social and Welfare</i>	31
5. Pertanian/ <i>Agriculture</i>	59
6. Pariwisata, Transportasi, dan Komunikasi/ <i>Tourism, Transportation, and Communication</i>	73
7. Perbankan, Koperasi, dan Perdagangan/ <i>Banking, Cooperative, and Trade</i>	87
Daftar Pustaka/ <i>Bibliography</i>	112

DAFTAR TABEL/LIST OF TABLES

Tabel Table	Halaman Page
1. GEOGRAFI DAN IKLIM/GEOGRAPHY AND CLIMATE	
1.1 KEADAAN GEOGRAFI GEOGRAPHY CONDITION	
1.1.1 Luas Daerah Menurut Desa/Kelurahan di Kecamatan Merigi Kelindang, 2023 <i>Total Area by Villages/Kelurahan in Merigi Kelindang District, 2023</i>	8
1.1.2 Jarak ke Ibukota Kecamatan dan Ibukota Kabupaten/Kota Menurut Desa/Kelurahan di Kecamatan Merigi Kelindang (km), 2023 <i>Distance to the District Capital and Regency/Municipal Capital by Villages/Kelurahan in Merigi Kelindang District (km), 2023</i>	9
2. PEMERINTAHAN/GOVERNMENT	
2.1 WILAYAH ADMINISTRATIF ADMINISTRATIVE AREA	
2.1.1 Jumlah Rukun Warga (RW) dan Rukun Tetangga (RT) Menurut Desa/Kelurahan di Kecamatan Merigi Kelindang, 2023 <i>Number of Rukun Warga and Rukun Tetangga by Villages'/ Kelurahan in Merigi Kelindang District, 2023</i>	17
2.2 SUMBER DAYA MANUSIA HUMAN RESOURCES	
2.2.1 Jumlah Pegawai Negeri Sipil Menurut Pemerintah Daerah dan Jenis Kelamin di Kecamatan Merigi Kelindang, 2023 <i>Number of Civil Servants by Local Government and Sex in Merigi Kelindang District, 2023</i>	18
2.2.2 Jumlah Pegawai Negeri Sipil Pemerintah Daerah Kecamatan Merigi Kelindang Menurut Tingkat Pendidikan dan Jenis Kelamin, 2023 <i>Number of Civil Servants of Merigi Kelindang District Government by Educational Level and Sex, 2023</i>	19
3. PENDUDUK/POPULATION	

Tabel Table	Halaman Page	
3.1	Penduduk, Distribusi Persentase Penduduk, Kepadatan Penduduk, Rasio Jenis Kelamin Penduduk Menurut Desa/ Kelurahan di Kecamatan Merigi Kelindang, 2023 <i>Population, Percentage Distribution of Population, Population Density, and Population Sex Ratio by Villages/Kelurahan in Merigi Kelindang District, 2023.....</i>	27
3.2	Jumlah Penduduk Menurut Kelompok Umur dan Jenis Kelamin di Kecamatan Merigi Kelindang, 2023 <i>Population by Age Groups and Sex in Merigi Kelindang District, 2023.</i>	29
4.	SOSIAL DAN KESEJAHTERAAN RAKYAT/SOCIAL AND WELFARE	
4.1	PENDIDIKAN EDUCATION	
4.1.1	Banyaknya Desa ¹ /Kelurahan yang Memiliki Fasilitas Sekolah Menurut Tingkat Pendidikan di Kecamatan Merigi Kelindang, 2021–2023 <i>Number of Villages¹/Kelurahan Having Educational Facilities by Educational Level in Merigi Kelindang District, 2021–2023.....</i>	37
4.1.2	Jumlah Sekolah Menurut Tingkat Pendidikan di Kecamatan Merigi Kelindang, 2022/2023 dan 2023/2024 <i>Number of Schools by Educational Level in Merigi Kelindang District, 2022/2023 and 2023/2024.....</i>	38
4.1.3	Jumlah Guru Menurut Tingkat Pendidikan di Kecamatan Merigi Kelindang, 2022/2023 dan 2023/2024 <i>Number of Teachers by Educational Level in Merigi Kelindang District, 2022/2023 and 2023/2024</i>	39
4.1.4	Jumlah Murid Menurut Tingkat Pendidikan di Kecamatan Merigi Kelindang, 2022/2023 dan 2023/2024 <i>Number of Pupils by Educational Level in Merigi Kelindang District, 2022/2023 and 2023/2024.....</i>	40
4.2	KESEHATAN HEALTH	
4.2.1	Banyaknya Desa ¹ /Kelurahan yang Memiliki Sarana Kesehatan Menurut Jenis Sarana Kesehatan di Kecamatan Merigi Kelindang, 2021–2023	

Tabel Table	Halaman Page
	41
4.2.2	42
4.3	
	43
4.3.2	44
4.3.3	45
4.3.4	46
4.3.5	47
4.4	
4.4.1	

Tabel Table	Halaman Page
	48
4.4.2	49
4.4.3	52
4.4.4	55
4.4.5	57
5.	PERTANIAN/AGRICULTURE
5.1	65
5.2	66

Tabel Table	Halaman Page	
5.3	Luas Panen Tanaman Biofarmaka Menurut Jenis Tanaman di Kecamatan Merigi Kelindang (m ²), 2020–2023 <i>Harvested Area of Medicinal Plants by Kind of Plant in Merigi Kelindang District (m²), 2020–2023</i>	67
5.4	Produksi Tanaman Biofarmaka Menurut Jenis Tanaman di Kecamatan Merigi Kelindang (kg), 2020–2023 <i>Production of Medicinal Plants by Kind of Plant in Merigi Kelindang District (kg), 2020–2023</i>	68
5.5	Luas Panen Tanaman Hias Menurut Jenis Tanaman di Kecamatan Merigi Kelindang (m ²), 2020–2023 <i>Harvested Area of Ornamental Plants by Kind of Plant in Merigi Kelindang District (m²), 2020–2023</i>	69
5.6	Produksi Tanaman Hias Menurut Jenis Tanaman di Kecamatan Merigi Kelindang (tangkai), 2020–2023 <i>Production of Ornamental Plants by Kind of Plant n Merigi Kelindang District (stalks), 2020–2023</i>	70
5.7	Produksi Buah-Buahan dan Sayuran Tahunan Menurut Jenis Tanaman di Kecamatan Merigi Kelindang (kuintal), 2020–2023 <i>Production of Annual Fruits and Vegetables by Kind of Plant in Merigi Kelindang District (quintal), 2020–2023</i>	71
6.	PARIWISATA, TRANSPORTASI, DAN KOMUNIKASI/TOURISM, TRANSPORTATION, AND COMMUNICATION	
6.1	PARIWISATA TOURISM	
6.1.1	Jumlah Sarana Akomodasi Menurut Desa/Kelurahan dan Jenis Akomodasi di Kecamatan Merigi Kelindang, 2023 <i>Number of Accomodation Facilities by Villages/Kelurahan and Type of Accomodation in Merigi Kelindang District, 2023</i>	80
6.2	TRANSPORTASI TRANSPORTATION	
6.2.1	Prasarana dan Sarana Transportasi Antardesa/Kelurahan Menurut Desa/Kelurahan di Kecamatan Merigi Kelindang, 2023 <i>Inter-Villages/Kelurahan Transportation Infrastructure and Facilities by Villages/Kelurahan in Merigi Kelindang District, 2023</i>	81

**6.3 KOMUNIKASI
COMMUNICATION**

6.2.2	Keberadaan Kantor Pos/Pos Pembantu/Rumah Pos, Pos Keliling, dan Perusahaan/Agen Jasa Ekspedisi Swasta Menurut Desa/Kelurahan di Kecamatan Merigi Kelindang, 2023 <i>Number of Post Office/Subsidiary of Post Office, Mobile Portal Service, Private Expedition Service Company by Villages/Kelurahan in Merigi Kelindang District, 2023</i>	83
6.3.1	Jumlah Menara Telepon seluler dan Operator Layanan Komunikasi Telepon Seluler Menurut Desa/ Kelurahan di Kecamatan Merigi Kelindang, 2023 <i>Number of Base Transceiver Station (BTS) and Cellular Phone Communication Service Operators by Villages/Kelurahan in Merigi Kelindang District, 2023</i>	84
6.3.2	Kekuatan Sinyal Telepon Seluler dan Jenis Sinyal Internet Telepon Seluler Menurut Desa/Kelurahan di Kecamatan Merigi Kelindang, 2023 <i>The Strenght of Celular Phone Signal by Villages/Kelurahan in Merigi Kelindang District, 2023</i>	85

**7. PERBANKAN, KOPERASI, DAN PERDAGANGAN/BANKING,
COOPERATIVE, AND TRADE**

7.1	Banyaknya Sarana Lembaga Keuangan Bank Menurut Desa/ Kelurahan dan Jenis Bank di Kecamatan Merigi Kelindang, 2023 <i>Number of Bank by Villages/Kelurahan and Type of Bank in Merigi Kelindang District, 2023</i>	94
7.2	Banyaknya Koperasi Aktif Menurut Menurut Desa/Kelurahan dan Jenis Koperasi di Kecamatan Merigi Kelindang, 2023 <i>Number of Cooperative by Villages/Kelurahan and Type of Cooperative in Merigi Kelindang District, 2023</i>	95
7.3	Banyaknya Sarana Perdagangan Menurut Desa/Kelurahan dan Jenis Sarana Perdagangan di Kecamatan Merigi Kelindang, 2023 <i>Number of Trade Facilities by Villages/Kelurahan and Type of Trade Facilities in Merigi Kelindang District, 2023</i>	97

DAFTAR GAMBAR/LIST OF FIGURES

Gambar Figure		Halaman Page
1.1	Luas Daerah menurut Desa/Kelurahan (%), 2023 <i>Total Area by Village/Kelurahan (%), 2023.....</i>	6
1.2	Jarak ke Ibukota Kecamatan Menurut Desa/ Kelurahan di Kecamatan XXX (km), 2023 <i>Distance to the District Capital by Village/Kelurahan in XXX District (km), 2023.....</i>	7
2.1	Jumlah Desa Menurut Klasifikasi di Kabupaten Bengkulu Tengah 2024 <i>The Number of Villages Based On Classification 2024.....</i>	15
3.1	Jumlah Penduduk di Kecamatan Merigi Kelintang, 2023 <i>Population Growth in Merigi Kelintang District, 2023... ..</i>	25
4.1	Jumlah Sekolah Menurut Jenjang Pendidikan di Kecamatan Merigi Kelintang, 2021/2023 dan 2023/2024 <i>Number of School by Educational Level in Merigi Kelintang District, 2021/2023 and 2023/2024.....</i>	35
4.2	Persentase Peserta KB Aktif Menurut Alat yang Digunakan di Kecamatan Merigi Kelintang, 2023 <i>Percentage of Active Family Planning Participants by Type of Contraception Use in Merigi Kelintang District, 2023.....</i>	36
5.1	Populasi Ternak di Kecamatan Merigi Kelintang (ekor), 2023 <i>Livestock Population in Merigi Kelintang District (heads), 2023... ..</i>	63
5.2	Populasi Ternak di Kecamatan Merigi Kelintang (ekor), 2023 <i>Livestock Population in Merigi Kelintang District (heads), 2023... ..</i>	64
6.1	Jumlah Menara Telepon Seluler di Kecamatan Merigi Kelintang, 2023 <i>Number of Base Transceiver Station (BTS) in Merigi Kelintang District, 2023</i>	78
6.2	Jumlah Operator Layanan Komunikasi Telepon Seluler di Kecamatan Merigi Kelintang, 2023 <i>Number of Cellular Phone Communication Service Operators in Merigi Kelintang District, 2023</i>	79

Gambar Figure		Halaman Page
7.1	<i>Banyaknya Koperasi Aktif Menurut Menurut Desa/Kelurahan dan Jenis Koperasi di Kecamatan Merigi Kelintang, 2023</i> <i>Number of Cooperative by Villages/Kelurahan and Type of Cooperative in Merigi Kelintang District, 2023</i>	92
7.2	<i>Banyaknya Sarana Perdagangan Menurut Desa/Kelurahan dan Jenis Sarana Perdagangan di Kecamatan Merigi Kelintang, 2023</i> <i>Number of Trade Facilities by Villages/Kelurahan and Type of Trade Facilities in Merigi Kelintang District, 2023</i>	93

<https://bengkulutengahkab.bps.go.id>

PENJELASAN UMUM/EXPLANATORY NOTES

Tanda-tanda, satuan-satuan, dan lain-lainnya yang digunakan dalam publikasi ini adalah sebagai berikut:

Symbols, measurement units, and acronyms which are used in this publication, are as follows:

1. TANDA-TANDA/SYMBOLS

Data tidak tersedia/ <i>Data not available</i>	: ...
Tidak ada atau nol / <i>Null or zero</i>	: -
Data dapat diabaikan/ <i>Data negligible</i>	: ~0
Tanda decimal/ <i>Decimal point</i>	: ,
Data tidak dapat ditampilkan/ <i>Not applicable</i>	: NA
Angka estimasi/ <i>Estimated figures</i>	: e
Angka diperbaiki/ <i>Revised figures</i>	: r
Angka sementara/ <i>Preliminary figures</i>	: *
Angka sangat sementara/ <i>Very preliminary figures</i>	: **
Angka sangat sangat sementara/ <i>Very very preliminary figures</i>	: ***

2. SATUAN/UNITS

barel/ <i>barrel</i>	: 158,99 liter/ <i>litres</i> = 1/6,2898 m ³
hektare (ha)/ <i>hectare (ha)</i>	: 10.000 m ²
kilometer (km)/ <i>kilometres (km)</i>	: 1.000 meter/ <i>meters (m)</i>
knot/ <i>knot</i>	: 1,8523 km/jam (<i>km/hour</i>)
kuintal/ <i>quintal</i>	: 100 kg
KWh	: 1.000 Watt <i>hour</i>
MWh	: 1.000 KWh
liter (untuk beras)/ <i>litre (for rice)</i>	: 0,80 kg
MMSCF	: 1/35,3 m ³
metrik ton (m.ton)/ <i>metric ton (m. ton)</i>	: 0,98421 long ton = 1.000 kg
ons/ <i>ounce</i>	: 28,31 gram/ <i>grams</i>
ton	: 1.000 kg

Satuan lain: buah, dus, butir, helai/lembar, kaleng, batang, pulsa, ton kilometer (ton-km), jam, menit, persen (%).

Other units: unit, pack, pieces, sheet, tin, pulse, ton-kilometres(ton-km), hour, minute, percent (%).

Perbedaan angka di belakang koma disebabkan oleh pembulatan angka.


The difference in decimal numbers is caused by rounding.

DAFTAR SINGKATAN/LIST OF ABBREVIATION

SI	: Stasiun Iklim/ <i>Climate Station</i>
SMPK	: Stasiun Meterologi Pertanian Khusus/ <i>Special Agricultural Meteorological Station</i>
t.t	: Tempat tidur/ <i>Bed</i>
BCG	: Bacillus Calmette Guerin
DPT	: Difteri, Pertusis, Tetanus/ <i>Diphtheria, Tetanus, and Pertussis</i>
TT	: Tetanus Toxoid
IOT	: Industri Obat Tradisional/ <i>Traditional Medicine Industry</i>
IKOT	: Industri Kecil Obat Tradisional/ <i>Traditional Medicine Small Industry</i>
Alkes	: Alat kesehatan/ <i>Health Kits</i>
PKRT	: Perbekalan Kesehatan Rumah tangga/ <i>Household Health Logistics</i>
Kompl	: Komplemen/ <i>Complement</i>
IRTP	: Industri Pangan Produksi Rumah Tangga/ <i>Foods Home Industry</i>
PBF	: Pedagang Besar Farmasi/ <i>Pharmacy Whole-seller</i>
GFK	: Gudang Farmasi Kab/Kota/Regency/ <i>Municipality Pharmacy Warehouse</i>
RB	: Rumah Bersalin/ <i>Delivery House</i>
Pustu	: Puskesmas pembantu/ <i>Auxiliary Public Health Center</i>
BP	: Balai Pengobatan/ <i>Polyclinic</i>
TPS	: Tempat Pembuangan Sampah Sementara / <i>landfill</i>
Jamkesmas	: Jaminan kesehatan masyarakat miskin/ <i>Poor public health insurance</i>
PJKMU	: Program Jaminan Kesehatan Masyarakat Umum/ <i>General Public Health Insurance Program</i>
SIUP	: Surat Ijin Usaha Perdagangan/ <i>Trading Permission Letter</i>
TDP	: Tanda Daftar Perusahaan/ <i>Company Registration Identity</i>
API	: Angka Pengenal Importir/ <i>Importer's Identity Number</i>

01

GEOGRAFI
GEOGRAPHY



PENJELASAN TEKNIS

1. Berdasarkan posisi geografisnya, Kecamatan Merigi Kelindang memiliki batas-batas: Utara – Kecamatan Merigi Sakti; Selatan – Kecamatan Taba Penanjung; Barat – Kecamatan Karang Tinggi; Timur – Kecamatan Taba Penanjung.
2. Kecamatan Merigi Kelindang terdiri dari 13 desa, yaitu:
 - Bajak II
 - Jambu
 - Penembang
 - Lubuk Unen
 - Pungguk Ketupak
 - Pungguk Beringin
 - Kelindang
 - Ulak Lebar
 - Taba Durian Sebakul
 - Talang Ambung
 - Lubuk Unen Baru
 - Padang Kedeper
 - Kalindang Atas

TECHNICAL NOTES

1. *In terms of geographic position, Merigi Kelindang District has boundaries as follows: North - Merigi Sakti District; South - Taba Penanjung District; West - Karang Tinggi District; East - Taba Penanjung District.*
2. *Merigi Kelindang District has 13 villages. These include:*
 - *Bajak II*
 - *Jambu*
 - *Penembang*
 - *Lubuk Unen*
 - *Pungguk Ketupak*
 - *Pungguk Beringin*
 - *Kelindang*
 - *Ulak Lebar*
 - *Taba Durian Sebakul*
 - *Talang Ambung*
 - *Lubuk Unen Baru*
 - *Padang Kedeper*
 - *Kalindang Atas*

ULASAN

Kecamatan Merigi Kelindang terletak di bagian Timur Karang Tinggi, ibukota Kabupaten Bengkulu Tengah. Luas wilayah Kecamatan Merigi Kelindang mencapai lebih kurang 59,35 kilometer persegi. Ibukota Kecamatan Merigi Kelindang terletak di Desa Lubuk Unen dan terdiri dari 13 desa definitif.

Secara geografis, Kecamatan Merigi Kelindang di sebelah utara berbatasan dengan Kecamatan Merigi Sakti, di sebelah selatan berbatasan dengan Kecamatan Taba Penanjung, di sebelah barat berbatasan dengan Kecamatan Karang Tinggi, dan di sebelah timur berbatasan dengan Kabupaten Kepahiang.

DESCRIPTION

Merigi Kelindang District is located in the eastern side of Karang Tinggi, the capital of Bengkulu Tengah Regency. The total area of Merigi Kelindang District reaches approximately 59,35 square kilometers. The capital of Merigi Kelindang District is located in Lubuk Unen and it has 13 definitive villages.

Geographically, on the north side Merigi Kelindang District shares borders with Merigi Sakti District, on the south side with Taba Penanjung District, on the west side with Karang Tinggi District, and on the east side with the Kepahiang Regency.



Sumber/Source : Kementerian Dalam Negeri/Ministry of Home Affairs

Gambar 1.1 Luas Daerah menurut Desa/Kelurahan (%), 2023
Figures 1.1 Total Area by Village/Kelurahan (%), 2023



Sumber/Source : Kecamatan Merigi Kelindang/Merigi Kelindang District

Gambar
Figures 1.2

Jarak ke Ibukota Kecamatan Menurut Desa/Kelurahan di Kecamatan Merigi Kelindang (km), 2023
Distance to the District Capital by Village/Kelurahan in Merigi Kelindang District (km), 2023

Tabel
Table 1.1

Luas Wilayah Menurut Desa/Kelurahan di Kecamatan Merigi Kelindang, 2023
Total Area by Villages/Kelurahan in Merigi Kelindang District, 2023

Desa/Kelurahan Village/Kelurahan	Luas Total Area (km²/sq.km)	Persentase terhadap Luas Kecamatan Percentage to District Area
(1)	(2)	(3)
Bajak II	9,14	15,40
Jambu	6,04	10,18
Penembang	6,11	10,29
Lubuk Unen	4,01	6,76
Pungguk Ketupak	3,11	5,21
Pungguk Beringin	3,42	5,76
Kelindang	7,61	12,82
Ulak Lebar	3,79	6,39
Taba Durian Sebakul	3,70	6,23
Talang Ambung	1,77	2,98
Lubuk Unen Baru	5,85	9,86
Padang Kedeper	0,84	1,42
Kelindang Atas	3,96	6,67
Kecamatan Merigi Kelindang	59,35	100,00

Sumber/Source : Kementerian Dalam Negeri/Ministry of Home Affairs

Tabel 1.2
Table

Jarak ke Ibukota Kecamatan Menurut Desa/Kelurahan di Kecamatan Merigi Kelindang (km), 2023
Distance to the District Capital by Villages/Kelurahan in Merigi Kelindang District (km), 2023

Desa/Kelurahan Village/Kelurahan	Jarak ke Ibukota Kecamatan <i>Distance to District Capital</i>
(1)	(2)
Bajak II	6,5
Jambu	5,5
Penembang	1,0
Lubuk Unen	1,0
Pungguk Ketupak	2,5
Pungguk Beringin	3,0
Kelindang	6,0
Ulak Lebar	7,5
Taba Durian Sebakul	3,0
Talang Ambung	5,0
Lubuk Unen Baru	0
Padang Kedeper	7,5
Kelindang Atas	6,5

Sumber/Source: Kecamatan Merigi Kelindang/Merigi Kelindang District

Tabel
Table 1.3

Letak Geografis Desa / Kelurahan di Kecamatan Merigi Kelindang, 2023
Geographic Position of Villages/Kelurahan in Merigi Kelindang District, 2023

Desa/Kelurahan <i>Village/Kelurahan</i>	Tepi Pantai <i>Seashore</i>	Bukan Tepi Pantai <i>Not Seashore</i>
(1)	(2)	(3)
Bajak II	-	-
Jambu	-	-
Penembang	-	-
Lubuk Unen	-	-
Pungguk Ketupak	-	-
Pungguk Beringin	-	-
Kelindang	-	-
Ulak Lebar	-	-
Taba Durian Sebakul	-	-
Talang Ambung	-	-
Lubuk Unen Baru	-	-
Padang Kedeper	-	-
Kelindang Atas	-	-

Sumber/Source: Kecamatan Merigi Kelindang/Merigi Kelindang District

02

**PEMERINTAHAN
GOVERNMENT**



PENJELASAN TEKNIS

1. Desa Tertinggal adalah suatu wilayah pedesaan terisolir dengan daerah lainnya, akibat kekurangan sarana infrastruktur sehingga menghambat perkembangan desa.
2. Desa Berkembang adalah suatu wilayah pedesaan yang sudah bisa memenuhi kebutuhannya sendiri dan kelebihan produksi sudah mulai dijual ke daerah-daerah lainnya. Ciri-ciri desa berkembang adalah adanya pengaruh dari luar sehingga mengakibatkan perubahan pola pikir.
3. Desa definitif adalah wilayah yang secara administratif di bawah kecamatan yang dipimpin oleh Kepala Desa.
4. Desa persiapan adalah desa baru di dalam wilayah desa sebagai hasil pemekaran yang akan ditingkatkan menjadi desa definitif.

TECHNICAL NOTES

1. *Left Behind village is a rural area where isolated with other regions, because lack of infrastructure means that it hampers village development*
2. *Developing village is a rural area that has been able to meet their own needs and excess production have started to be sold to other regions. The characteristic of Developing village is the influence from the outside, resulting in a change of mindset.*
3. *Definitive village is a area which is administratively under the District led by the Village Head.*
4. *Preparation village is a new village in rural areas as a result of the division that will be upgraded into a definitive village.*

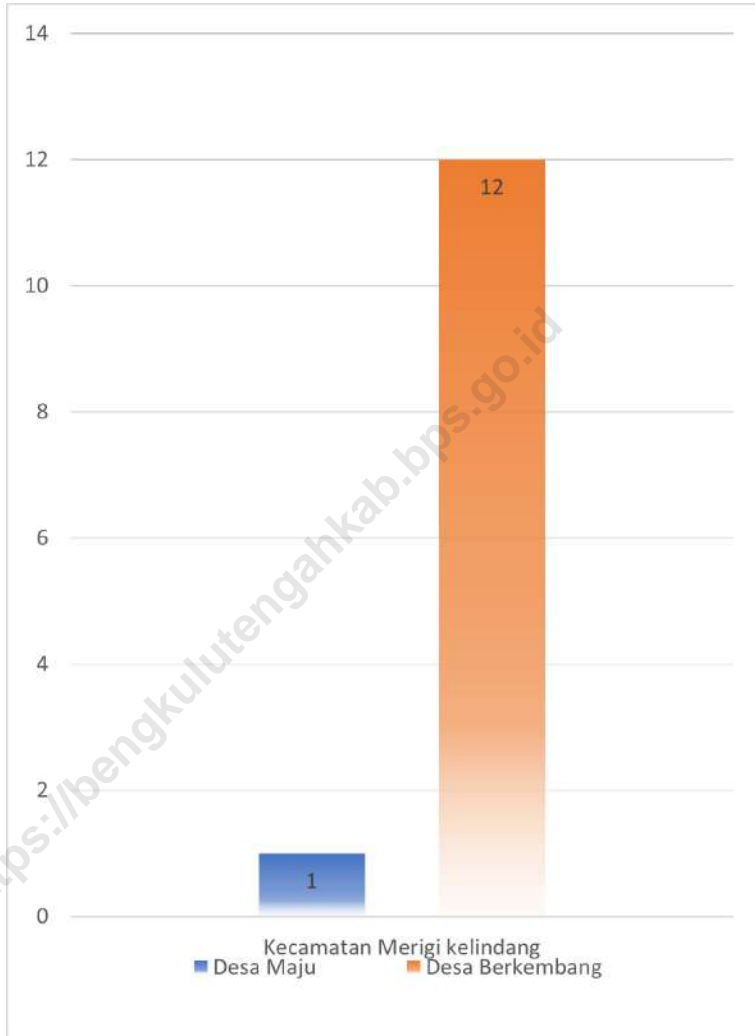
ULASAN

Kecamatan Merigi Kelindang terdiri dari 13 desa yang terbagi menjadi 12 desa berkembang dan 1 desa maju. Seluruh desa di Kecamatan Merigi Kelindang berstatus sebagai desa definitif.

DESCRIPTION

Merigi Kelindang District has 13 villages that consist of, 12 developing village and 1 advanced. Status of villages in Merigi Kelindang District are definitive village.

<https://bengkulutengahkab.bps.go.id>



Sumber/Source : Kecamatan Merigi Kelindang Dalam Angka 2024/Merigi Kelindang District In Figure 2024

Gambar 2.1 **Jumlah Desa Menurut Klasifikasi di Kecamatan Merigi Kelindang 2023**
Figures 2.1 **The Number of Village Based on Classification in Merigi Kelindang District 2023**

2.1 WILAYAH ADMINISTRATIF ADMINISTRATIVE AREA

Tabel 2.1.1 **Klasifikasi Desa/Kelurahan di Kecamatan Merigi Kelindang, 2023**
Table **Villages/Kelurahan Classification in Merigi Kelindang District, 2023**

Desa/Kelurahan Village/Kelurahan	Mandiri Independent	Maju Advanced	Berkembang Developing	Tertinggal Left Behind
(1)	(2)	(3)	(4)	(5)
Bajak II	-	-	√	-
Jambu	-	-	√	-
Penembang	-	-	√	-
Lubuk Unen	-	-	√	-
Pungguk Ketupak	-	-	√	-
Pungguk Beringin	-	-	√	-
Kelindang	-	√	-	-
Ulak Lebar	-	-	√	-
Taba Durian Sebakul	-	-	√	-
Talang Ambung	-	-	√	-
Lubuk Unen Baru	-	-	√	-
Padang Kedeper	-	-	√	-
Kelindang Atas	-	-	√	-
Kecamatan Merigi Kelindang	-	1	12	-

Sumber/Source : Kecamatan Merigi Kelindang Dalam Angka 2024/Merigi Kelindang District In Figure 2024

Tabel 2.1.2 Status Desa/Kelurahan di Kecamatan Merigi Kelindang, 2023
Table Status of Villages/Kelurahan in Merigi Kelindang District, 2023

Desa/Kelurahan Village/Kelurahan	Definitif Definitive	Persiapan Preparation
(1)	(2)	(3)
Bajak II	-	-
Jambu	-	-
Penembang	-	-
Lubuk Unen	-	-
Pungguk Ketupak	-	-
Pungguk Beringin	-	-
Kelindang	-	-
Ulak Lebar	-	-
Taba Durian Sebakul	-	-
Talang Ambung	-	-
Lubuk Unen Baru	-	-
Padang Kedeper	-	-
Kelindang Atas	-	-

Sumber/Source : Kecamatan Merigi Kelindang/Merigi Kelindang District

Tabel 2.1.3
Table

Banyaknya Satuan Lingkungan Setempat (SLS) Menurut Desa/Kelurahan di Kecamatan Merigi Kelindang, 2023
Number of Local Environment Unit (LEU) by Villages/ Kelurahan in Merigi Kelindang District, 2023

Desa/Kelurahan Villages/Kelurahan	Jumlah SLS Terkecil Number of LEU	Nama SLS Terkecil Name of LEU
(1)	(2)	(3)
Bajak II	3	Dusun
Jambu	3	Dusun
Penembang	3	Dusun
Lubuk Unen	3	Dusun
Pungguk Ketupak	3	Dusun
Pungguk Beringin	2	Dusun
Kelindang	2	Dusun
Ulak Lebar	3	Dusun
Taba Durian Sebakul	3	Dusun
Talang Ambung	3	Dusun
Lubuk Unen Baru	3	Dusun
Padang Kedeper	3	Dusun
Kelindang Atas	3	Dusun
Jumlah/Total	36	-

Sumber/Source : Kecamatan Merigi Kelindang/Merigi Kelindang District

Tabel
Table 2.1.4

Keberadaan Kantor Desa menurut Desa di Kecamatan Merigi Kelindang, 2023
Presence of Village Office by Village in Merigi Kelindang District, 2023

Desa/Kelurahan Villages/Kelurahan	Ada Kantor Desa Have Village Officer	Tidak ada Kantor Desa No Village Office
(1)	(2)	(3)
Bajak II	-	-
Jambu	-	-
Penembang	-	-
Lubuk Unen	-	-
Pungguk Ketupak	-	-
Pungguk Beringin	-	-
Kelindang	-	-
Ulak Lebar	-	-
Taba Durian Sebakul	-	-
Talang Ambung	-	-
Lubuk Unen Baru	-	-
Padang Kedeper	-	-
Kelindang Atas	-	-
Jumlah/Total	12	1

Sumber/Source : Kecamatan Merigi Kelindang/Merigi Kelindang District

2.2 SUMBER DAYA MANUSIA HUMAN RESOURCES

Tabel 2.2.1 Jumlah Pegawai Negeri Sipil Menurut Pemerintah Daerah dan Jenis Kelamin di Kecamatan Merigi Kelintang, 2023
Table *Number of Civil Servants by Local Government and Sex in Merigi Kelintang District, 2023*

Pemerintah Daerah <i>Local Government</i>	Laki-Laki <i>Male</i>	Perempuan <i>Female</i>	Jumlah <i>Total</i>
(1)	(2)	(3)	(4)
Pemerintah Daerah Kecamatan Merigi Kelintang <i>Merigi Kelintang District Government</i>	10	3	13

Sumber/Source : Badan Kepegawaian dan Pengembangan Sumber Daya Manusia (BKPSDM) Kabupaten Bengkulu Tengah/*Regional Agency for Employee Affairs and Development of Human Resources of Bengkulu Tengah Regency*

Tabel 2.2.2
Table

**Jumlah Pegawai Negeri Sipil Pemerintah Daerah
Kecamatan Merigi Kelindang Menurut Tingkat Pendidikan
dan Jenis Kelamin, 2023**
**Number of Civil Servants of Merigi Kelindang District
Government by Educational Level and Sex, 2023**


Tingkat Pendidikan <i>Educational Level</i>	Laki-Laki <i>Male</i>	Perempuan <i>Female</i>	Jumlah <i>Total</i>
(1)	(2)	(3)	(4)
Sekolah Dasar (SD) <i>Primary School</i>	-	-	-
SMP/Sederajat <i>Junior High School</i>	1	-	1
SMA/Sederajat <i>Senior High School</i>	3	-	3
Diploma I/Akta I <i>Diploma I/Akta I</i>	-	-	-
Diploma II/Akta II <i>Diploma II/Akta II</i>	-	-	-
Diploma III/Akta III <i>Diploma III/Akta III</i>	-	-	-
Diploma IV/Akta IV <i>Diploma IV/Akta IV</i>	-	1	1
S1/Sarjana <i>Under Graduate/Bachelor</i>	6	2	8
S2/Pasca Sarjana <i>Graduate</i>	-	-	-
S3/Doktor/Ph.D <i>Post Graduate</i>	-	-	-
Jumlah/Total	10	3	13

Sumber/Source : Badan Kepegawaian dan Pengembangan Sumber Daya Manusia (BKPSDM) Kabupaten Bengkulu Tengah/*Regional Agency for Employee Affairs and Development of Human Resources of Bengkulu Tengah Regency*



03

**PENDUDUK
POPULATION**



PENJELASAN TEKNIS

1. Sumber utama data kependudukan adalah sensus penduduk yang dilaksanakan setiap sepuluh tahun sekali. Sensus penduduk telah dilaksanakan sebanyak tujuh kali sejak Indonesia merdeka, yaitu tahun 1961, 1971, 1980, 1990, 2000, 2010, dan 2020. Di dalam sensus penduduk, pencacahan dilakukan terhadap seluruh penduduk yang berdomicili di wilayah teritorial Indonesia termasuk warga negara asing kecuali anggota korps diplomatik negara sahabat beserta keluarganya. Metode pengumpulan data dalam sensus dilakukan dengan wawancara antara petugas sensus dengan responden dan juga melalui e-census. Pencatatan penduduk menggunakan konsep usual residence, yaitu konsep di mana penduduk biasa bertempat tinggal. Bagi penduduk yang bertempat tinggal tetap dicacah di mana mereka biasa tinggal, sedangkan untuk penduduk yang tidak bertempat tinggal tetap dicacah di tempat di mana mereka ditemukan petugas sensus pada malam 'Hari Sensus'. Termasuk penduduk yang tidak bertempat tinggal tetap adalah tuna wisma, awak kapal berbendera Indonesia, penghuni perahu/rumah apung, masyarakat terpencil/

TECHNICAL NOTES

1. *The main source of demographic data is population census, which is conducted every ten years. Population Census has been conducted seven times since Indonesia's independence: 1961, 1971, 1980, 1990, 2000, 2010, and 2020. The population census enumerates all residents who domicile in the entire territory of Indonesia including foreign citizens except the diplomatic corps members and their families. The method of data collection in a population census involves interviewing respondents and conducting e-census. Enumeration of the population uses the concept of "usual residence", which is the concept of "places where people usually live". De jure was applied to the permanent residents, while de facto was applied to non-permanent residents. The permanent residents were enumerated in place where they normally live, the non-permanent residents were enumerated where they were found by the enumerators, on the night of 'Census Date'. The non permanent residents include homeless people, ship crew, boat people, remote area community, and internally displaced persons. Those who had permanent residence and had been travelling away from*

terasing, dan pengungsi. Bagi mereka yang mempunyai tempat tinggal tetap dan sedang bepergian ke luar wilayah lebih dari enam bulan, tidak dicacah di tempat tinggalnya, tetapi dicacah di tempat tujuannya. Untuk tahun yang tidak dilaksanakan sensus penduduk, data kependudukan diperoleh dari hasil proyeksi penduduk. Proyeksi penduduk merupakan suatu perhitungan ilmiah yang didasarkan pada asumsi dari komponen-komponen perubahan penduduk, yaitu kelahiran, kematian, dan migrasi. Proyeksi penduduk Indonesia 2010–2035 menggunakan data dasar penduduk hasil SP2010.

their home for six months or more were not enumerated in their permanent place, but in the place where they were during the census. For the periods where the population census is not conducted, population projection is done to estimate population during those years. The population projection is an estimate based on the demographic components, such as birth, death, and migration. Indonesia's 2010–2035 population projection used the 2010 Population Census as the base population.

2. Penduduk Indonesia adalah semua orang yang berdomisili di wilayah teritorial Indonesia selama 6 bulan atau lebih dan atau mereka yang berdomisili kurang dari 6 bulan tetapi bertujuan menetap.
 3. Laju pertumbuhan penduduk adalah angka yang menunjukkan persentase penambahan penduduk dalam jangka waktu tertentu.
 4. Kepadatan penduduk adalah rasio banyaknya penduduk per kilometer persegi.
 5. Rasio jenis kelamin adalah perbandingan antara penduduk
2. *The population of Indonesia are all residents of the entire territory of Indonesia who have stayed for six months or longer, and those who intended to stay more than six months even though their length of stay is less than six months.*
 3. *The growth rate of population is the number that show percentage of population growth within a specified period.*
 4. *Population density is ratio of population per square kilometer.*
 5. *Sex ratio is the ratio of males population to females population*

laki-laki dan penduduk perempuan pada suatu wilayah dan waktu tertentu. Biasanya dinyatakan dengan banyaknya penduduk laki-laki untuk 100 penduduk perempuan.

in a given area and time, usually expressed as the number of males for every 100 females.

<https://bengkulutengahkab.bps.go.id>

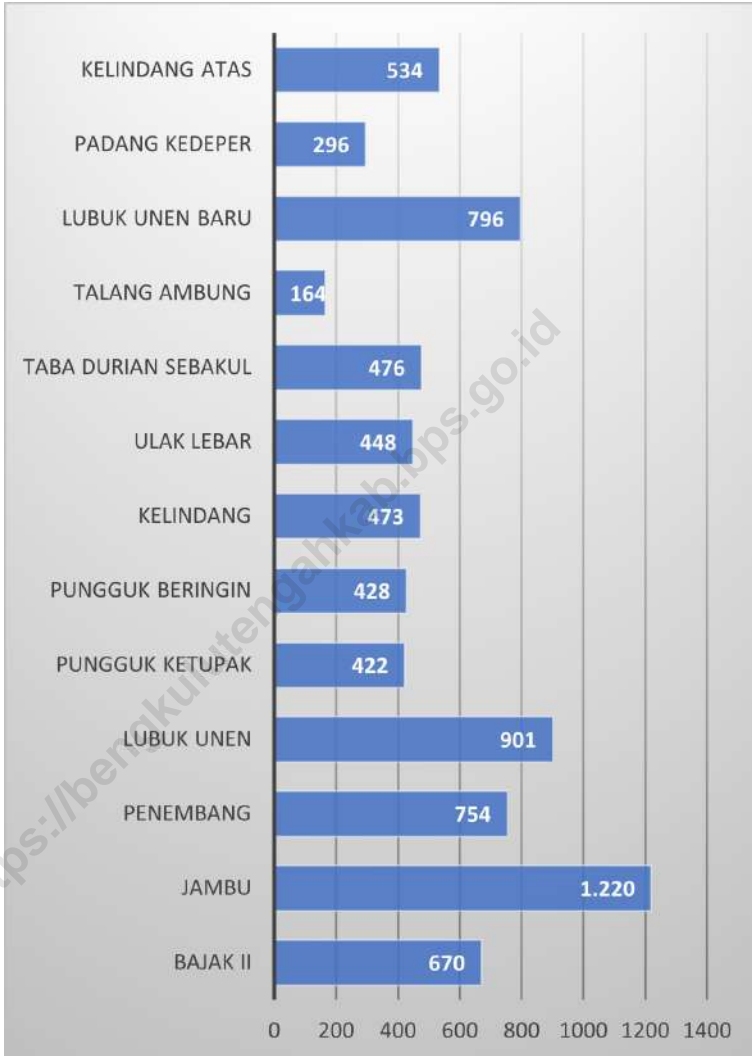
ULASAN

Penduduk Kecamatan Merigi Kelindang pada tahun 2023 mencapai 7.582 jiwa, dengan jumlah persentase penduduk terbanyak ada di Desa Jambu, sebesar 16,01 persen.

DESCRIPTION

The population of Merigi Kelindang Subdistric in 2023 reaches 7.582 people, with the highest percentage of population in Merigi Kelindang Village, at 16,01 percent.

<https://bengkulutengahkab.bps.go.id>



Sumber/Source : Dinas Kependudukan dan Pencatatan Sipil Kabupaten Bengkulu Tengah/Population and Civil Registration Agency of Bengkulu Tengah Regency

Gambar 3.1 Jumlah Penduduk di Kecamatan Pondok Kubang, 2023
Figures Population Growth in Pondok Kubang District, 2023

Tabel 3.1 Penduduk, Distribusi Persentase Penduduk, Kepadatan Penduduk, Rasio Jenis Kelamin Penduduk Menurut Desa/ Kelurahan di Kecamatan Merigi Kelindang, 2023
Population, Percentage Distribution of Population, Population Density, and Population Sex Ratio by Villages/ Kelurahan in Merigi Kelindang District, 2023

Desa/Kelurahan Village/Kelurahan	Penduduk/Population		
	Laki-Laki/Male	Perempuan/Female	Jumlah/Total
(1)	(2)	(3)	(4)
Bajak II	357	313	670
Jambu	637	583	1.220
Penembang	376	378	754
Lubuk Unen	449	452	901
Pungguk Ketupak	230	192	422
Pungguk Beringin	213	215	428
Kelindang	233	240	473
Ulak Lebar	231	217	448
Taba Durian Sebakul	244	232	476
Talang Ambung	79	85	164
Lubuk Unen Baru	410	386	796
Padang Kedeper	152	144	296
Kelindang Atas	278	256	534
Kecamatan Merigi Kelindang	3.889	3.693	7.582

Lanjutan Tabel/*Continued Table 3.1*

Desa/Kelurahan <i>Village/Kelurahan</i>	Persentase Penduduk <i>Percentage of Total Population</i>	Kepadatan Penduduk (per km ²) <i>Population Density per sq.km</i>	Rasio Jenis Kelamin Penduduk <i>Population Sex Ratio</i>
(1)	(5)	(6)	(7)
Bajak II	0,09	73,30	114
Jambu	0,16	201,99	109
Penembang	0,10	123,40	99
Lubuk Unen	0,12	224,69	99
Pungguk Ketupak	0,06	135,69	120
Pungguk Beringin	0,06	125,15	99
Kelindang	0,06	62,16	97
Ulak Lebar	0,06	118,21	106
Taba Durian Sebakul	0,06	128,65	105
Talang Ambung	0,02	92,66	93
Lubuk Unen Baru	0,10	136,07	106
Padang Kedeper	0,04	352,38	106
Kelindang Atas	0,07	134,85	109
Kecamatan Merigi Kelindang	1	127,75	105

Sumber/*Source* : Dinas Kependudukan dan Pencatatan Sipil Kabupaten Bengkulu Tengah/*Population and Civil Registration Agency of Bengkulu Tengah Regency*

Tabel 3.2 Jumlah Penduduk Menurut Kelompok Umur dan Jenis Kelamin di Kecamatan Merigi Kelindang, 2023
Table Population by Age Groups and Sex in Merigi Kelindang District, 2023

Kelompok Umur Age Groups	Jenis Kelamin/Sex		
	Laki-Laki Male	Perempuan Female	Jumlah Total
(1)	(2)	(3)	(4)
0-4	293	258	551
5-9	325	307	632
10-14	346	300	646
15-19	349	342	691
20-24	334	339	673
25-29	325	255	580
30-34	342	317	659
35-39	342	359	701
40-44	353	315	668
45-49	252	242	494
50-54	210	185	395
55-59	134	140	274
60-64	125	140	265
65-69	91	73	164
70-74	35	48	83
>75	33	73	106
Kecamatan Merigi Kelindang	3.889	3.693	7.582

Sumber/Source: Dinas Kependudukan dan Pencatatan Sipil Kabupaten Bengkulu Tengah/Population and Civil Registration Agency of Bengkulu Tengah Regency



04

SOSIAL DAN KESEJAHTERAAN RAKYAT *SOCIAL AND WELFARE*

<https://bengkulubengkab.bp.go.id>

PENJELASAN TEKNIS

1. Rumah Sakit adalah tempat pemeriksaan dan perawatan kesehatan, biasanya berada di bawah pengawasan dokter/tenaga medis, yang melayani penderita yang sakit untuk berobat rawat jalan atau rawat inap.
2. Puskesmas (Pusat Kesehatan Masyarakat) adalah unit pelaksana teknis dinas kesehatan kabupaten/ kota yang mempunyai fungsi utama sebagai penyelenggara pelayanan kesehatan tingkat pertama. Wilayah kerja puskesmas maksimal adalah satu kecamatan dan untuk dapat menjangkau wilayah kerjanya, puskesmas mempunyai jaringan pelayanan yang meliputi unit Puskesmas Pembantu (Pustu), unit Puskesmas Keliling (Puskel), dan unit bidan desa/komunitas (Peraturan Menteri Kesehatan RI No. 75 Tahun 2014 Tentang Pusat Kesehatan Masyarakat).

TECHNICAL NOTES

1. *Hospital is a place for health check, usually controlled/supervised by doctors/medical personnel to serve the ill patients to get outpatient or inpatient treatment services.*
2. *Public Health Center is technical implementation unit of regency health department that have the primary function as a first-level health care providers. The working area standard of public health center is one district and to reach their working areas, public health centers have a service network covering subsidiary of public health center, mobile public health center units, and midwife units (Regulation of the Minister of Health of Indonesia Number 75 Year 2014 about Public Health Center).*

ULASAN

Keadaan sosial penduduk Kecamatan Merigi Kelindang digambarkan dalam beberapa variabel antara lain pendidikan, kesehatan dan keluarga berencana, serta agama.

Dalam bidang pendidikan, pada tahun 2023 di Kecamatan Merigi Kelindang memiliki gedung sekolah negeri sebanyak 17 yang terdiri dari 2 gedung Raudatul Athfal (RA), 10 gedung Sekolah Dasar/Madrasah Ibtidaiyah (SD/MI), 3 gedung Sekolah Menengah Pertama (SMP), dan 2 gedung Sekolah Menengah Atas (SMA) sederajat.

Fasilitas kesehatan merupakan salah satu tolak ukur dalam pencapaian pelaksanaan pembangunan di Kecamatan Merigi Kelindang. Pada tahun 2023 terdapat 2 buah puskesmas di wilayah Kecamatan Merigi Kelindang.

Di bidang Keluarga Berencana (KB), berdasarkan data dari BPPKB Kabupaten Bengkulu Tengah menunjukkan bahwa jumlah peserta KB aktif atau akseptor aktif di Kecamatan Merigi Kelindang mengalami penurunan dibanding tahun 2023. Pada tahun 2023 jumlah akseptor aktif di Kecamatan Merigi Kelindang sebanyak 1.053 pasangan.

Jumlah masjid yang terdapat di Kecamatan Merigi Kelindang sebanyak 13 buah masjid dan 3 mushollah.

DESCRIPTION

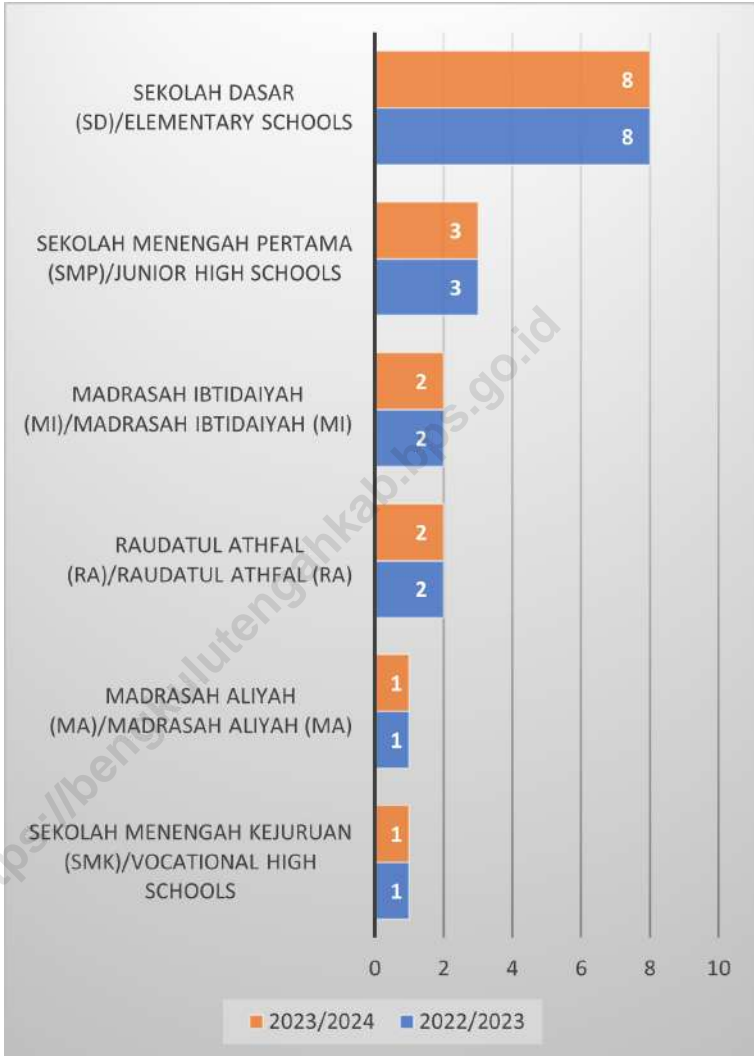
The social circumstances of people in Merigi Kelindang District are described in several variables, i.e. education, health and family planning, also religion.

In education sector, 2023, Merigi Kelindang District has 17 public school buildings, which consist of 2 Raudatul Athfal (RA) buildings, 10 Primary School/Madrasah Ibtidaiyah (SD/MI) buildings, 3 Junior High School buildings (SMP), and 2 Senior High School buildings (SMA).

Health facilities are one of benchmarks of the achievements on the implementation of development Merigi Kelindang District. In 2023 there are two units of public health centre in Merigi Kelindang District.

In the sector of family planning (KB), based on data from BPPKB of Bengkulu Tengah Regency, it shows that the number of active members of family planning or active acceptors in Merigi Kelindang District have increased compared to 2021. In 2023 the number of active acceptors in Merigi Kelindang District is as many as 1.053 pairs.

The number of mosque in Merigi Kelindang District are 13 and also there is 3 mushollah.



Sumber/Source : Kementerian Pendidikan, Kebudayaan, Riset, dan Teknologi, Sistem Data Pokok Pendidikan, data semester genap/Ministry of Education, Culture, Research, and Technology, Basic Education Data System, even semester report data

Gambar 4.1
Figures

Jumlah Sekolah Menurut Jenjang Pendidikan di Kecamatan Merigi Kelindang, 2021/2023 dan 2023/2024
Number of School by Educational Level in Merigi Kelindang District, 2021/2023 and 2023/2024

4.1 PENDIDIKAN EDUCATION

Tabel 4.1.1 Banyaknya Desa¹/Kelurahan yang Memiliki Fasilitas Sekolah Menurut Tingkat Pendidikan di Kecamatan Merigi Kelindang, 2021–2023
Table *Number of Villages¹/Kelurahan Having Educational Facilities by Educational Level in Merigi Kelindang District, 2021–2023*

Tingkat Pendidikan Educational Level	2021 ²	2022 ³	2023 ³
(1)	(2)	(3)	(4)
Sekolah Dasar (SD) Primary School	8	8	8
Madrasah Ibtidaiyah (MI) Madrasah Ibtidaiyah	2	2	2
Sekolah Menengah Pertama (SMP) Junior High School	3	3	3
Madrasah Tsanawiyah (MTs) Madrasah Tsanawiyah (MTs)	-	-	-
Sekolah Menengah Atas (SMA) Senior High School	-	-	-
Sekolah Menengah Kejuruan (SMK) Vocational High School	1	1	1
Madrasah Aliyah (MA) Madrasah Aliyah	1	1	1
Akademi/Perguruan Tinggi Academy/University	-	-	-

Catatan/Note: ¹ Desa pada tabel ini termasuk Unit Permukiman Transmigrasi (UPT) yang masih dibina oleh kementerian terkait/
Villages in this table include Transmigration Settlement Unit which is still fostered by the relevant ministries.

Sumber/Source: ² Kecamatan Merigi Kelindang/Merigi Kelindang District

³

Tabel 4.1.2 Jumlah Sekolah Menurut Tingkat Pendidikan di Kecamatan Merigi Kelindang, 2022/2023 dan 2023/2024
Table Number of Schools by Educational Level in Merigi Kelindang District, 2022/2023 and 2023/2024

Tingkat Pendidikan Educational Level	Negeri/Public		Swasta/Private		Jumlah/Total	
	2022/2023	2023/2024	2022/2023	2023/2024	2022/2023	2023/2024
(1)	(2)	(3)	(4)	(5)	(6)	(7)
Taman Kanak-Kanak (TK) ¹ /Kindergarten ¹	-	-	-	-	-	-
Raudatul Athfal (RA) ² Raudatul Athfal (RA) ²	-	-	2	2	2	2
Sekolah Dasar (SD) ¹ Elementary Schools ¹	8	8	-	-	8	8
Madrasah Ibtidaiyah (MI) ² /Madrasah Ibtidaiyah (MI) ²	-	-	2	2	2	2
Sekolah Menengah Pertama (SMP) ¹ /Junior High Schools ¹	3	3	-	-	3	3
Madrasah Tsanawiyah (MTs) ² /Madrasah Tsanawiyah (MTs) ²	-	-	-	-	-	-
Sekolah Menengah Atas (SMA) ¹ /Senior High Schools ¹	-	-	-	-	-	-
Sekolah Menengah Kejuruan (SMK) ¹ Vocational High Schools ¹	-	-	1	1	1	1
Madrasah Aliyah (MA) ² Madrasah Aliyah (MA) ²	-	-	1	1	1	1

Catatan/Note: ³ Seluruh Raudatul Athfal (RA) berstatus swasta/All Raudatul Athfal (RA) are private

Sumber/Source: ¹ Kementerian Pendidikan, Kebudayaan, Riset, dan Teknologi, Sistem Data Pokok Pendidikan, data semester genap/ Ministry of Education, Culture, Research, and Technology; Basic Education Data System, even semester report data

² Kementerian Agama, EMIS, data semester genap/Ministry of Religious Affairs, EMIS, genap semester report data

Tabel 4.1.3
Table

Jumlah Guru Menurut Tingkat Pendidikan di Kecamatan Merigi Kelindang, 2022/2023 dan 2023/2024
Number of Teachers by Educational Level in Merigi Kelindang District, 2022/2023 and 2023/2024

Tingkat Pendidikan Educational Level	Negeri/Public		Swasta/Private		Jumlah/Total	
	2022/2023	2023/2024	2022/2023	2023/2024	2022/2023	2023/2024
(1)	(2)	(3)	(4)	(5)	(6)	(7)
Taman Kanak-Kanak (TK) ¹ /Kindergarten ¹	-	-	-	-	-	-
Raudatul Athfal (RA) ² Raudatul Athfal (RA) ²	-	-	8	8	8	8
Sekolah Dasar (SD) ^{1,3} Elementary Schools ^{1,3}	64	63	-	-	64	63
Madrasah Ibtidaiyah (MI) ² /Madrasah Ibtidaiyah (MI) ²	-	-	16	26	16	26
Sekolah Menengah Pertama (SMP) ^{1,3} Junior High Schools ^{1,3}	42	43	-	-	42	43
Madrasah Tsanawiyah (MTs) ² /Madrasah Tsanawiyah (MTs) ²	-	-	-	-	-	-
Sekolah Menengah Atas (SMA) ^{1,3} /Senior High Schools ^{1,3}	-	-	-	-	-	-
Sekolah Menengah Kejuruan (SMK) ^{1,3} Vocational High Schools ^{1,3}	-	-	-	-	-	-
Madrasah Aliyah (MA) ² Madrasah Aliyah (MA) ²	-	-	21	23	21	23

Catatan/Note: ³ Jumlah guru termasuk kepala sekolah dan guru/The total of teachers including headmaster and teacher.

Sumber/Source: ¹ Kementerian Pendidikan, Kebudayaan, Riset, dan Teknologi, Sistem Data Pokok Pendidikan, data semester genap/ Ministry of Education, Culture, Research, and Technology, Basic Education Data System, even semester report data

² Kementerian Agama, EMIS, data semester genap/Ministry of Religious Affairs, EMIS, even semester report data

Tabel 4.1.4 Jumlah Murid Menurut Tingkat Pendidikan di Kecamatan Merigi Kelindang, 2022/2023 dan 2023/2024
Table Number of Pupils by Educational Level in Merigi Kelindang District, 2022/2023 and 2023/2024

Tingkat Pendidikan Educational Level	Negeri/Public		Swasta/Private		Jumlah/Total	
	2022/2023	2023/2024	2022/2023	2023/2024	2022/2023	2023/2024
(1)	(2)	(3)	(4)	(5)	(6)	(7)
Taman Kanak-Kanak (TK) ¹ /Kindergarten ¹	-	-	-	-	-	-
Raudatul Athfal (RA) ² Raudatul Athfal (RA) ²	-	-	80	59	80	59
Sekolah Dasar (SD) ¹ Elementary Schools ¹	654	643	-	-	654	643
Madrasah Ibtidaiyah (MI) ² /Madrasah Ibtidaiyah (MI) ²	-	-	101	102	101	102
Sekolah Menengah Pertama (SMP) ¹ /Junior High Schools ¹	412	382	-	-	412	382
Madrasah Tsanawiyah (MTs) ² /Madrasah Tsanawiyah (MTs) ²	-	-	-	-	-	-
Sekolah Menengah Atas (SMA) ¹ /Senior High Schools ¹	-	-	-	-	-	-
Sekolah Menengah Kejuruan (SMK) ¹ Vocational High Schools ¹	-	-	62	84	62	84
Madrasah Aliyah (MA) ² Madrasah Aliyah (MA) ²	-	-	150	130	150	130

Sumber/Source: ¹ Kementerian Pendidikan, Kebudayaan, Riset, dan Teknologi, Sistem Data Pokok Pendidikan, data semester genap/ Ministry of Education, Culture, Research, and Technology, Basic Education Data System, even semester report data

² Kementerian Agama, EMIS, data semester genap/Ministry of Religious Affairs, EMIS, even semester report data

4.2 KESEHATAN HEALTH

Tabel 4.2.1 Banyaknya Desa¹/Kelurahan yang Memiliki Sarana Kesehatan Menurut Jenis Sarana Kesehatan di Kecamatan Merigi Kelindang, 2021–2023
Table *Number of Villages¹/Kelurahan Health Facilities by Type of Health Facilities in Merigi Kelindang District, 2021–2023*

Jenis Sarana Kesehatan <i>Type of Health Facilities</i>	2021 ²	2022 ³	2023 ³
(1)	(2)	(3)	(4)
Rumah Sakit <i>Hospital</i>	-	-	-
Rumah Sakit Bersalin <i>Maternity Hospital</i>	-	-	-
Poliklinik/Balai Pengobatan <i>Polyclinic</i>	-	-	-
Puskesmas Rawat Inap <i>Public Health Center with Inpatient Care</i>	-	-	-
Puskesmas Tanpa Rawat Inap <i>Public Health Center without Inpatient Care</i>	2	2	2
Apotek <i>Pharmacy</i>	-	-	-

Catatan/Note: ¹ Desa pada tabel ini termasuk Unit Permukiman Transmigrasi (UPT) yang masih dibina oleh kementerian terkait/
Villages in this table include Transmigration Settlement Unit which is still fostered by the relevant ministries.

Sumber/Source: ² Kecamatan Merigi Kelindang/Merigi Kelindang District

³

Tabel 4.2.2
Table

Jumlah Tenaga Kesehatan di Kecamatan Merigi Kelindang, 2023
Number of Medical Personnel in Merigi Kelindang District, 2023

Tenaga Kesehatan Medical Personnel	2023
(1)	(2)
Dokter/Doctor	4
Dokter Gigi/Dentist	2
Perawat/Nurse	10
Bidan/Midwife	19
Tenaga Kefarmasian/Pharmacist	1
Tenaga Kesehatan Masyarakat/Public Health Worker	6
Tenaga Kesehatan Lingkungan/Environmental Health Worker	2
Tenaga Gizi/Nutritionist	2
Ahli Teknologi Laboratorium Medik/Medical Laboratory Technician	2
Kecamatan Merigi Kelindang	48

Sumber/Source : Kabupaten Bengkulu Tengah Dalam Angka 2024/Bengkulu Tengah Regency In Figure 2024

Tabel 4.2.3
Table

Jumlah Bayi Lahir, Bayi Berat Badan Lahir Rendah (BBLR), BBLR Dirujuk, dan Bergizi Kurang di Kecamatan Merigi Kelindang, 2023
Number of Births, Babies with Low Birth Weights (LBW), Treated LBW, and Malnutrition Cases In Merigi Kelindang District, 2023

Jenis Kasus <i>Type of Cases</i>	2023
(1)	(2)
Bayi Lahir/ <i>Births</i>	128
Bayi Berat Badan Lahir Rendah (BBLR)/ <i>Babies with Low Birth Weights (LBW)</i>	14
BBLR Dirujuk/ <i>Treated LBW</i>	3
Bergizi Kurang/ <i>Malnutrition</i>	10

Sumber/*Source* : Kabupaten Bengkulu Tengah Dalam Angka 2024/*Bengkulu Tengah Regency In Figure 2024*

Tabel 4.2.4 Jumlah Kasus Malaria , TB Paru, Diare, DBD, dan Tetanus di Kecamatan Merigi Kelindang, 2023
Table *Number of Cases of Suspect, Tuberculosis, Diarrhea, Dengue Hemorrhagic Fever and Neonatorum in Merigi Kelindang District, 2023*

Jenis Kasus <i>Type of Cases</i>	2023
(1)	(2)
Malaria/Suspect	-
TB Paru/Tuberculosis	14
Diare/Diarrhea	21
DBD/Dengue Hemorrhagic Fever	1
Tetanus/Neonatorum	-

Sumber/Source : Kabupaten Bengkulu Tengah Dalam Angka 2024/Bengkulu Tengah Regency In Figure 2024

Tabel 4.2.5
Table

Banyaknya Warga Penderita Kekurangan Gizi Menurut Desa/Kelurahan di Kecamatan Merigi Kelindang, 2023
Number of People with Malnutrition by Villages/Kelurahan in Merigi Kelindang District, 2023

Desa/Kelurahan Village/Kelurahan	2023
(1)	(2)
Bajak II	-
Jambu	-
Penembang	-
Lubuk Unen	-
Pungguk Ketupak	-
Pungguk Beringin	1
Kelindang	-
Ulak Lebar	-
Taba Durian Sebakul	-
Talang Ambung	-
Lubuk Unen Baru	-
Padang Kedeper	-
Kelindang Atas	-
Kecamatan Merigi Kelindang	1

Sumber/Source : Kecamatan Merigi Kelindang/Merigi Kelindang District

Tabel 4.2.6
Table

Jumlah Pasangan Usia Subur (PUS), Peserta KB Aktif dan Presentase Peserta KB Aktif Terhadap PUS di Kecamatan Merigi Kelindang, 2023
Number of Eligible Couples, Active Family Planning Participants and Percentage of Active Family Participants to Eligible Couples in Merigi Kelindang District, 2023

Indikator/Informasi <i>Indicator/Information</i>	2023
(1)	(2)
Pasangan Usia Subur (PUS)/ <i>Eligible Couples</i>	1 301
Peserta KB Aktif/ <i>Active Family Planning Participants</i>	1 053
Presentase Peserta KB Aktif Terhadap PUS/ <i>Percentage of Active Family Participants to Eligible Couples</i>	80,94

Sumber/*Source* : Kabupaten Bengkulu Tengah Dalam Angka 2024/Bengkulu Tengah Regency

4.3 PERUMAHAN DAN LINGKUNGAN HOUSING AND ENVIRONMENT

Tabel 4.3.1 Banyaknya Desa¹/Kelurahan Menurut Sumber Air Minum Sebagian Besar Keluarga di Kecamatan Merigi Kelindang, 2021–2023
Table *Number of Villages¹/Kelurahan by Drinking Water Source of Majority Family in Merigi Kelindang District, 2021–2023*

Sumber Air Minum Source of Drinking Water	2021 ²	2022 ³	2023 ³
(1)	(2)	(3)	(4)
Air Kemasan Bermerk/ <i>Branded Bottled Water</i>	-	-	-
Air Isi Ulang/ <i>Refil Water</i>	-	-	-
Leding Dengan Meteran/ <i>Metered Piped Water</i>	-	1	4
Leding Tanpa Meteran/ <i>Non Metered Piped Water</i>	-	-	2
Sumur Bor atau Pompa/ <i>Artesian Well or Pumped Water</i>	-	-	-
Sumur/ <i>Well</i>	5	3	2
Mata Air/ <i>Spring</i>	1	-	-
Sungai/Danau/Kolam/ Waduk/Situ/ Embung/Bendungan/ <i>River/Lake/Pond/ Reservoir/Dam</i>	7	9	5
Air Hujan/ <i>Rainwater</i>	-	-	-
Lainnya/ <i>Others</i>	-	-	-

Catatan/Note: ¹ Desa pada tabel ini termasuk Unit Permukiman Transmigrasi (UPT) yang masih dibina oleh kementerian terkait/
Villages in this table include Transmigration Settlement Unit which is still fostered by the relevant ministries.

Sumber/Source: ² Kecamatan Merigi Kelindang/Merigi Kelindang District
³

Tabel 4.3.2 Banyaknya Keluarga Menurut Desa/Kelurahan dan Jenis Pengguna Listrik di Kecamatan Merigi Kelindang, 2023
Table *Number of Family by Villages/Kelurahan and Type of Electricity Consumer in Merigi Kelindang District, 2023*

Desa/Kelurahan <i>Village/Kelurahan</i>	Pengguna Listrik <i>Electricity Consumer</i>			Bukan Pengguna Listrik <i>Not Electricity Consumer</i>
	PLN <i>State Electricity Company</i>	Non-PLN <i>Non-State Electricity Company</i>	Jumlah <i>Total</i>	
(1)	(2)	(3)	(4)	(5)
Bajak II	204	-	204	2
Jambu	403	-	403	1
Penembang	240	-	240	-
Lubuk Unen	319	-	319	2
Pungguk Ketupak	134	-	134	2
Pungguk Beringin	135	-	135	-
Kelindang	152	-	152	-
Ulak Lebar	138	1	139	-
Taba Durian Sebakul	157	-	157	-
Talang Ambung	55	-	55	-
Lubuk Unen Baru	228	-	228	-
Padang Kedeper	90	-	90	-
Kelindang Atas	183	-	183	5
Kecamatan Merigi Kelindang	2438	1	2439	12

Sumber/Source : Kecamatan Merigi Kelindang/Merigi Kelindang District

Tabel
Table 4.3.3

**Banyaknya Desa¹/Kelurahan Menurut Sumber
Penerangan Jalan Utama Desa/Kelurahan di Kecamatan
Merigi Kelindang, 2021–2023**
*Number of Villages¹/Kelurahan by Source of Villages/
Kelurahan's Main Street Illumination in Merigi Kelindang
District, 2021–2023*

Sumber Penerangan Jalan Utama <i>Source of Main Street Illumination</i>	2021 ²	2022 ³	2023 ³
(1)	(2)	(3)	(4)
Listrik Pemerintah/ <i>State Electricity</i>	1	1	2
Listrik Non-Pemerintah/ <i>Non-State Electricity</i>	-	-	-
Non Listrik/ <i>Non-Electric</i>	-	-	2

Catatan/Note: ¹Desa pada tabel ini termasuk Unit Permukiman Transmigrasi (UPT) yang masih dibina oleh kementerian terkait/
Villages in this table include Transmigration Settlement Unit which is still fostered by the relevant ministries.

Sumber/Source: ²Kecamatan Merigi Kelindang/*Merigi Kelindang District*

³

Tabel
Table 4.3.4

Banyaknya Desa¹/Kelurahan Menurut Penggunaan Fasilitas Tempat Buang Air Besar Sebagian Besar Keluarga di Kecamatan Merigi Kelindang, 2021–2023
Number of Villages¹/Kelurahan by Toilet Facility Used by Majority Family in Merigi Kelindang District, 2021–2023

Fasilitas Tempat Buang Air Besar <i>Toilet Facility</i>	2021 ²	2022 ³	2023 ³
(1)	(2)	(3)	(4)
Jamban/Toilet	13	13	13
Sendiri/Private	13	13	13
Bersama/Shared	-	-	-
Umum/Public	-	-	-
Bukan Jamban/Non-Toilet	-	-	-
Jumlah/Total	13	13	13

Catatan/Note: ¹Desa pada tabel ini termasuk Unit Permukiman Transmigrasi (UPT) yang masih dibina oleh kementerian terkait/
Villages in this table include Transmigration Settlement Unit which is still fostered by the relevant ministries.

Sumber/Source: ²Kecamatan Merigi Kelindang/Merigi Kelindang District

³

Tabel 4.3.5
Table

Banyaknya Desa/Kelurahan Menurut Jenis Bahan Bakar untuk Memasak yang Digunakan Sebagian Besar Keluarga di Kecamatan Merigi Kelindang, 2023
Number of Villages/Kelurahan by Type of Cooking Fuel Used by Majority Family in Merigi Kelindang District, 2023

Jenis Bahan Bakar untuk Memasak <i>Type of Cooking Fuel</i>	2023
(1)	(2)
Listrik/ <i>Electric</i>	-
Elpiji 5,5 kg/ <i>Blue Gas 5.5 kg-LPG</i>	-
Elpiji 12 kg/ <i>12 kg-LPG</i>	-
Elpiji 3 kg/ <i>3 kg-LPG</i>	13
Gas Kota/ <i>City Gas</i>	-
Biogas/ <i>Biogas</i>	-
Minyak Tanah/ <i>Kerosene</i>	-
Briket/ <i>Briquettes</i>	-
Arang/ <i>Charcoal</i>	-
Kayu Bakar/ <i>Firewood</i>	-
Lainnya/ <i>Others</i>	-
Jumlah/<i>Total</i>	13

Sumber/*Source* : Kecamatan Merigi Kelindang/*Merigi Kelindang District*

4.4 AGAMA DAN SOSIAL LAINNYA RELIGION AND OTHER SOCIAL AFFAIRS

Tabel 4.4.1 Jumlah Tempat Peribadatan Menurut Desa/Kelurahan di Kecamatan Merigi Kelindang, 2023
Table *Number of Worship Places by Villages/Kelurahan in Merigi Kelindang District, 2023*

Desa/Kelurahan Village/Kelurahan	Masjid Mosque	Mushola Pray Room	Gereja Protestan Protestant Church	Gereja Katholik Catholic Church	Pura Temple	Vihara
(1)	(2)	(3)	(4)	(5)	(6)	(7)
Bajak II	1	-	-	-	-	-
Jambu	1	1	-	-	-	-
Penembang	1	-	-	-	-	-
Lubuk Unen	1	-	-	-	-	-
Pungguk Ketupak	1	-	-	-	-	-
Pungguk Beringin	1	-	-	-	-	-
Kelindang	1	-	-	-	-	-
Ulak Lebar	1	1	-	-	-	-
Taba Durian Sebakul	1	-	-	-	-	-
Talang Ambung	1	-	-	-	-	-
Lubuk Unen Baru	1	1	-	-	-	-
Padang Kedeper	1	-	-	-	-	-
Kelindang Atas	1	-	-	-	-	-
Kecamatan Merigi Kelindang	13	3	-	-	-	-

Sumber/Source : Kecamatan Merigi Kelindang/Merigi Kelindang District

Tabel 4.4.2
Table

**Banyaknya Kejadian Bencana Alam Menurut Desa/
Kelurahan dan Jenis Bencana Alam di Kecamatan Merigi
Kelintang, 2023**
*Number of Natural Disaster Events by Villages/Kelurahan
and Type of Natural Disaster in Merigi Kelintang District,
2023*

Desa/Kelurahan <i>Village/Kelurahan</i>	Gempa Bumi <i>Earthquake</i>	Tsunami <i>Tsunami</i>	Gunung Meletus <i>Volcanic Eruption</i>	Tanah Longsor <i>Landslide</i>
(1)	(2)	(3)	(4)	(5)
Bajak II	-	-	-	-
Jambu	-	-	-	-
Penembang	-	-	-	-
Lubuk Unen	-	-	-	-
Pungguk Ketupak	-	-	-	-
Pungguk Beringin	-	-	-	-
Kelintang	-	-	-	-
Ulak Lebar	-	-	-	-
Taba Durian Sebakul	-	-	-	-
Talang Ambung	-	-	-	-
Lubuk Unen Baru	-	-	-	-
Padang Kedeper	-	-	-	-
Kelintang Atas	-	-	-	-
Kecamatan Merigi Kelintang	-	-	-	-

Lanjutan Tabel/*Continued Table 4.4.2*

Desa/Kelurahan Village/Kelurahan	Banjir Floods	Banjir Bandang Flash Floods	Kekeringan Drought	Kebakaran Hutan dan Lahan Forest and Land Fires
(1)	(6)	(7)	(8)	(9)
Bajak II	-	-	-	-
Jambu	-	-	-	-
Penembang	-	-	-	-
Lubuk Unen	-	-	-	-
Pungguk Ketupak	-	-	-	-
Pungguk Beringin	-	-	-	-
Kelindang	-	-	-	-
Ulak Lebar	-	-	-	-
Taba Durian Sebakul	-	-	-	-
Talang Ambung	-	-	-	-
Lubuk Unen Baru	-	-	-	-
Padang Kedeper	-	-	-	-
Kelindang Atas	-	-	-	-
Kecamatan Merigi Kelindang	-	-	-	-

Lanjutan Tabel/*Continued Table* 4.4.2

Desa/Kelurahan Village/Kelurahan	Angin Puyuh/ Puting Beliung/ Topan Tornado/Typhoon	Gelombang Pasang Tidal Wave	Abrasi Abrasion
(1)	(10)	(11)	(12)
Bajak II	-	-	-
Jambu	-	-	-
Penembang	-	-	-
Lubuk Unen	-	-	-
Pungguk Ketupak	-	-	-
Pungguk Beringin	-	-	-
Kelindang	-	-	-
Ulak Lebar	-	-	-
Taba Durian Sebakul	-	-	-
Talang Ambung	-	-	-
Lubuk Unen Baru	-	-	-
Padang Kedeper	-	-	-
Kelindang Atas	-	-	-
Kecamatan Merigi Kelindang	-	-	-

Sumber/*Source* : Kecamatan Merigi Kelindang/*Merigi Kelindang District*

Tabel
Table 4.4.3

Banyaknya Korban Jiwa Akibat Bencana Alam Menurut Desa/Kelurahan dan Jenis Bencana Alam di Kecamatan Merigi Kelindang, 2023
*Number of Fatalities Due to Natural Disasters by Villages/
Kelurahan and Type of Natural Disaster in Merigi Kelindang District, 2023*

Desa/Kelurahan <i>Village/Kelurahan</i>	Gempa Bumi <i>Earthquake</i>	Tsunami <i>Tsunami</i>	Gunung Meletus <i>Volcanic Eruption</i>	Tanah Longsor <i>Landslide</i>
(1)	(2)	(3)	(4)	(5)
Bajak II	-	-	-	-
Jambu	-	-	-	-
Penembang	-	-	-	-
Lubuk Unen	-	-	-	-
Pungguk Ketupak	-	-	-	-
Pungguk Beringin	-	-	-	-
Kelindang	-	-	-	-
Ulak Lebar	-	-	-	-
Taba Durian Sebakul	-	-	-	-
Talang Ambung	-	-	-	-
Lubuk Unen Baru	-	-	-	-
Padang Kedeper	-	-	-	-
Kelindang Atas	-	-	-	-
Kecamatan Merigi Kelindang	-	-	-	-

Lanjutan Tabel/*Continued Table 4.4.3*

Desa/Kelurahan Village/Kelurahan	Banjir Floods	Banjir Bandang Flash Floods	Kekeringan Drought	Kebakaran Hutan dan Lahan Forest and Land Fires
(1)	(6)	(7)	(8)	(9)
Bajak II	-	-	-	-
Jambu	-	-	-	-
Penembang	-	-	-	-
Lubuk Unen	-	-	-	-
Pungguk Ketupak	-	-	-	-
Pungguk Beringin	-	-	-	-
Kelindang	-	-	-	-
Ulak Lebar	-	-	-	-
Taba Durian Sebakul	-	-	-	-
Talang Ambung	-	-	-	-
Lubuk Unen Baru	-	-	-	-
Padang Kedeper	-	-	-	-
Kelindang Atas	-	-	-	-
Kecamatan Merigi Kelindang	-	-	-	-

Lanjutan Tabel/*Continued Table* 4.4.3

Desa/Kelurahan <i>Village/Kelurahan</i>	Angin Puyuh/ Puting Beliung/ Topan <i>Tornado/Typhoon</i>	Gelombang Pasang <i>Tidal Wave</i>	Abrasi <i>Abrasion</i>
(1)	(10)	(11)	(12)
Bajak II	-	-	-
Jambu	-	-	-
Penembang	-	-	-
Lubuk Unen	-	-	-
Pungguk Ketupak	-	-	-
Pungguk Beringin	-	-	-
Kelindang	-	-	-
Ulak Lebar	-	-	-
Taba Durian Sebakul	-	-	-
Talang Ambung	-	-	-
Lubuk Unen Baru	-	-	-
Padang Kedeper	-	-	-
Kelindang Atas	-	-	-
Kecamatan Merigi Kelindang	-	-	-

Sumber/*Source* : Kecamatan Merigi Kelindang/*Merigi Kelindang District*

Tabel 4.4.4
Table

Keberadaan Fasilitas/Upaya Antisipasi/Mitigasi Bencana Alam Menurut Desa/Kelurahan di Kecamatan Merigi Kelindang, 2023
Existence of Facilities/Efforts for Anticipation/Mitigation of Natural Disasters by Villages/Kelurahan by Villages/ Kelurahan in Merigi Kelindang District, 2023

Desa/Kelurahan <i>Village/Kelurahan</i>	Sistem Peringatan Dini Bencana Alam <i>Natural Disaster Early Warning System</i>	Sistem Peringatan Dini Khusus Tsunami <i>Tsunami Early Warning System</i>	Perlengkapan Keselamatan <i>Safety Equipment</i>
(1)	(2)	(3)	(4)
Bajak II	Tidak Ada	Bukan Wilayah Potensi Tsunami	Tidak Ada
Jambu	Tidak Ada	Bukan Wilayah Potensi Tsunami	Tidak Ada
Penembang	Tidak Ada	Bukan Wilayah Potensi Tsunami	Tidak Ada
Lubuk Unen	Tidak Ada	Bukan Wilayah Potensi Tsunami	Tidak Ada
Pungguk Ketupak	Tidak Ada	Bukan Wilayah Potensi Tsunami	Tidak Ada
Pungguk Beringin	Tidak Ada	Bukan Wilayah Potensi Tsunami	Tidak Ada
Kelindang	Tidak Ada	Bukan Wilayah Potensi Tsunami	Tidak Ada
Ulak Lebar	Tidak Ada	Bukan Wilayah Potensi Tsunami	Tidak Ada
Taba Durian Sebakul	Tidak Ada	Bukan Wilayah Potensi Tsunami	Tidak Ada
Talang Ambung	Tidak Ada	Bukan Wilayah Potensi Tsunami	Tidak Ada
Lubuk Unen Baru	Tidak Ada	Bukan Wilayah Potensi Tsunami	Tidak Ada
Padang Kedeper	Tidak Ada	Bukan Wilayah Potensi Tsunami	Tidak Ada
Kelindang Atas	Tidak Ada	Bukan Wilayah Potensi Tsunami	Tidak Ada
Kecamatan Merigi Kelindang	Tidak Ada	Bukan Wilayah Potensi Tsunami	Tidak Ada

Lanjutan Tabel/*Continued Table 4.4.4*

Desa/Kelurahan <i>Village/Kelurahan</i>	Rambu-Rambu dan Jalur Evakuasi Bencana <i>Sign and Evacuation Route</i>	Pembuatan, Perawatan, atau Normalisasi: Sungai, Kanal, Tanggul, Parit, Drainase, Waduk, Pantai, dll <i>Manufacture, Maintenance, or Normalization: Rivers, Canals, Embankment, etc</i>
(1)	(5)	(6)
Bajak II	Tidak Ada	Tidak Ada
Jambu	Tidak Ada	Tidak Ada
Penembang	Tidak Ada	Tidak Ada
Lubuk Unen	Tidak Ada	Tidak Ada
Pungguk Ketupak	Tidak Ada	Tidak Ada
Pungguk Beringin	Tidak Ada	Tidak Ada
Kelindang	Tidak Ada	Tidak Ada
Ulak Lebar	Tidak Ada	Tidak Ada
Taba Durian Sebakul	Tidak Ada	Tidak Ada
Talang Ambung	Tidak Ada	Tidak Ada
Lubuk Unen Baru	Tidak Ada	Tidak Ada
Padang Kedeper	Tidak Ada	Tidak Ada
Kelindang Atas	Tidak Ada	Tidak Ada
Kecamatan Merigi Kelindang	Tidak Ada	Tidak Ada

Sumber/*Source* : Kecamatan Merigi Kelindang/*Merigi Kelindang District*

Tabel
Table 4.4.5


Banyaknya Desa/Kelurahan yang Memiliki Kelompok Kegiatan Olahraga Menurut Jenis Olahraga dan Ketersediaan Fasilitas/Lapangan Olahraga di Kecamatan Merigi Kelindang, 2023
Number of Villages/Kelurahan Having Sport Activities Groups by Type of Sport and Availability of Sport Facilities/Fields in Merigi Kelindang District, 2023

Jenis Olahraga <i>Type of Sport</i>	Kondisi Fasilitas/Lapangan Olahraga <i>Condition of Sport Facilities/Fields</i>			Tidak Ada Fasilitas/ Lapangan Olahraga <i>No Sport Facilities/ Fields</i>
	Baik	Rusak Sedang	Rusak Parah	
(1)	(2)	(3)	(4)	(5)
Sepak Bola/ <i>Soccer</i>	-	-	-	13
Bola Voli/ <i>Volley Ball</i>	-	11	-	2
Bulu Tangkis/ <i>Badminton</i>	-	3	-	10
Bola Basket/ <i>Basket Ball</i>	-	-	-	13
Tenis Lapangan/ <i>Court Tennis</i>	-	-	-	13
Tenis Meja/ <i>Table Tennis</i>	-	3	-	10
Futsal	-	6	-	7
Renang/ <i>Swimming</i>	-	-	-	13
Bela Diri/ <i>Martial Arts</i>	-	2	-	11
Bilyard/ <i>Billiards</i>	-	-	-	13
Fitnes, Aerobik, dll/ <i>Fitness, Aerobics, etc</i>	-	-	-	13
Lainnya/ <i>Others</i>	-	1	-	12

Sumber/*Source* : Kecamatan Merigi Kelindang/*Merigi Kelindang District*

05

PERTANIAN
AGRICULTURE



PENJELASAN TEKNIS

1. Lahan sawah adalah lahan pertanian yang berpetak-petak dan dibatasi oleh pematang (galangan), saluran untuk menahan/ menyalurkan air, yang biasanya ditanami padi sawah tanpa memandang dari mana diperoleh atau status lahan tersebut. Lahan yang dimaksud termasuk lahan yang terdaftar di Pajak Bumi Bangunan, luran Pembangunan Daerah, lahan bengkok, lahan serobotan, lahan rawa yang ditanami padi dan lahan bekas tanaman tahunan yang telah dijadikan sawah, baik yang ditanami padi, palawija atau tanaman semusim lainnya.
2. Tegal/Kebun adalah lahan pertanian bukan sawah (lahan kering) yang ditanami tanaman semusim atau tahunan dan terpisah dengan halaman sekitar rumah serta penggunaannya tidak berpindah pindah.
3. Ladang/Huma adalah lahan pertanian bukan sawah (lahan kering) yang biasanya ditanami tanaman semusim dan penggunaannya hanya semusim atau dua musim, kemudian akan ditinggalkan bila sudah tidak subur lagi (berpindah-pindah). Kemungkinan lahan ini beberapa tahun kemudian akan dikerjakan kembali jika sudah subur.

TECHNICAL NOTES

1. *Wetland is agricultural land that separated by small dykes to resist water, where the main crop is usually wetland paddy without considering where it is got from or the status of the land. It includes the land that is registered at land income tax office, regional development contribution, 'bengkok' land, illegal ownership, swamps for rice cultivation, and annual crop land mark that has been used as rice field, which are both planted with paddy, secondary crops or the other seasonal crops.*
2. *Dry field/Garden is an dryland (unirrigated land) which is planted with seasonal or annual crops and separately from the yard around the house without shifting.*
3. *Unirrigated agricultural field / Shifting cultivation land is dryland (unirrigated land) that usually is cultivated for seasonal crops and utilized only for one or two seasons, then it will be left when it is not fertile (shifting). Maybe, this land will be used again in a few years if it has been fertile.*

4. Lahan yang sementara tidak diusahakan adalah lahan yang biasanya diusahakan tetapi untuk sementara (lebih dari 1 (satu) tahun tetapi kurang dari atau sama dengan 2 (dua) tahun) tidak diusahakan, termasuk lahan sawah yang tidak diusahakan selama lebih dari 2 (dua) tahun.
 5. Data pokok tanaman pangan yang dikumpulkan adalah luas panen dan produktivitas (hasil per hektar). Produksi tanaman pangan merupakan hasil perkalian antara luas panen dengan produktivitas. Pengumpulan data luas panen dilakukan setiap bulan dengan pendekatan area kecamatan di seluruh wilayah Indonesia. Pengumpulan data produktivitas dilakukan melalui pengukuran langsung pada plot ubinan berukuran 2½ m x 2½ m. Pengumpulan data produktivitas dilakukan setiap subround (empat bulanan) pada waktu panen petani.
 6. Data produksi padi dan palawija yang disajikan adalah dalam kualitas: gabah kering giling (padi), pipilan kering (jagung), biji kering (kedelai dan kacang tanah), dan umbi basah (ubi kayu dan ubi jalar).
 7. Tanaman sayuran dan buah-buahan dan semusim
4. *Temporarily unused land is land that is regularly used but temporarily (more than a year but less or equal than two years) is unused, it includes wetland that is not cultivated more than two years.*
 5. *The main food crops data collected consists of harvested area and productivity (yield per hectare). Food crops production is generated by harvested area multiplied by productivity. The harvested area data is collected every month using sub district area approach in all sub district in Indonesia. The productivity data collection is conducted by a direct measurement in 2½m x 2½m crop cutting plot. The productivity measurement is conducted in every subround (four monthly) at the time when farmers are harvesting their crops.*
 6. *Production of paddy and secondary crops data are presented in the form of: dry unhusked rice (paddy), dry loose maize (maize), dry shells crops (soybeans and peanuts), and fresh roots (cassava and sweet potatoes).*
 7. *Seasonal vegetable and fruit plants*

Tanaman sayuran semusim adalah tanaman sumber vitamin, garam mineral dan lain-lain yang dikonsumsi dari bagian tanaman yang berupa daun, bunga, buah, dan umbinya, yang berumur kurang dari satu tahun.

Seasonal vegetable plants are plants which are the sources of vitamin, mineral salt, etc, consumed from the part of the plant in the form of leaf, flower, fruit, and root with the age of less than one year.

Tanaman buah-buahan semusim adalah tanaman sumber vitamin, garam mineral, dan lain-lain yang dikonsumsi dari bagian tanaman yang berupa buah, berumur kurang dari satu tahun, tidak berbentuk pohon/rumpun tetapi berbentuk menjalar dan berbatang lunak.

Seasonal fruit plants are plants which are the sources of vitamin, mineral salt, etc, consumed from the part of the plant in the form of fruits. These plants are creeps with the age of less than one year.

8. Tanaman buah-buahan dan sayuran tahunan

8. *Annual fruit and vegetable plants*

Tanaman buah-buahan tahunan adalah tanaman sumber vitamin, garam mineral, dan lain-lain yang dikonsumsi dari bagian tanaman yang berupa buah dan merupakan tanaman tahunan

Annual fruit plants are plants which are the sources of vitamin, contained mineral salt, etc, consumed from the part of plant in the form of fruit and more than one year of age.

Tanaman sayuran tahunan adalah tanaman sumber vitamin, garam mineral, dan lain-lain yang dikonsumsi dari bagian tanaman yang berupa daun dan atau buah yang berumur lebih dari satu tahun.

Annual vegetable plants are plants which are the sources of vitamin, contained mineral salt, etc, consumed from the part of the plant in the form of vegetable and more than one year of age.

9. Luas panen tanaman hortikultura adalah luas tanaman sayuran, buah-buahan, biofarmaka, dan tanaman hias yang diambil hasilnya/dipanen

9. *Harvested area of horticulture is area which vegetable, fruit, medicinal and ornamental plant of crop harvested during the period of report.*

pada periode pelaporan.

10. Luas panen untuk tanaman sayuran adalah luas tanaman yang dipanen sekaligus/habis/dibongkar dan luas tanaman yang dipanen berkali-kali (lebih dari satu kali)/belum habis.

Tanaman yang dipanen sekaligus/habis/dibongkar adalah tanaman yang sehabis panen langsung dibongkar/dicabut, terdiri dari bawang merah, bawang putih, bawang daun, kentang, kol/kubis, kembang kol, petsai/sawi, wortel, lobak, dan kacang merah.

Tanaman yang dipanen berkali-kali (lebih dari satu kali)/belum habis adalah tanaman yang pemanenannya lebih dari satu kali dan biasanya dibongkar apabila panen terakhir sudah tidak memadai lagi, terdiri dari: kacang panjang, cabe besar, cabe rawit, jamur, tomat, terung, buncis, ketimun, labu siam, kangkung, bayam, melon, semangka, dan blewah.

11. Produksi hortikultura adalah hasil menurut bentuk produk dari setiap tanaman sayuran, buah-buahan, biofarmaka dan tanaman hias yang diambil berdasarkan luas yang dipanen/tanaman yang menghasilkan pada bulan/triwulan laporan.

10. *Harvested area of vegetables is area of entirely plant harvested/demolished and plant harvested several times/undemolished*

Entirely plants harvested/demolished are plants usually harvested once and demolished to be substituted by other plants, consisting of: shallots, garlic, leeks, potato, cabbage, cauli flower, mustard green, carrots, chinese radish, and red kidney beans

Plants harvested several times/undemolished are plants usually harvested more than once and demolished in the case that the last harvest was economically not profitable. They consist of : yard long beans, chili, small chili, mushroom, tomatoes, egg plant, frech beans, cucumber, pumpkin/chajota, swamp cabbage, spinach, melon, watermelon, and blewah .

11. *Horticulture production is the standard production quantity form of vegetable, fruit, medicinal and ornamental plant based on harvested area/the number of production plants reported monthly/quarterly.*

- | | |
|--|---|
| <p>12. Penghitungan luas tanaman perkebunan besar adalah pada keadaan akhir tahun dan tidak termasuk yang luasnya kurang dari 5 hektar.</p> | <p>12. <i>Planted areas of estates refer to condition at the end of the year, and exclude areas less than 5 hectares.</i></p> |
| <p>13. Bentuk produksi perkebunan adalah; karet kering (karet), daun kering (teh dan tembakau), biji kering (kopi dan coklat), kulit kering (kayu manis dan kina), serat kering (rami), bunga kering (cengkeh), refined sugar (tebu dari perkebunan besar), gula mangkok (tebu dari perkebunan rakyat), ekivalen kopra (kopra), biji dan bunga (pala) serta minyak daun (sereh).</p> | <p>13. <i>Production of estates crops are follows: dry rubber (rubber); dry leaves (tea and tobacco); dry beans (cofee and cocoa); dry bark (cassiavera and cinchona); dry fibre (rosella); dry flowers/buds (cloves); refined sugar (sugar cane from estate); cup sugar (sugar cane from smallholders); copra (copra); seeds and buds (nutmeg); and leaf oil (citronella).</i></p> |
| <p>14. Rumah Tangga Perikanan Tangkap adalah rumah tangga yang melakukan kegiatan penangkapan ikan/binatang air lainnya/tanaman air dengan tujuan sebagian/seluruh hasilnya untuk dijual.</p> | <p>14. <i>A capture fishery household is a household conducting activities in catching fishes/other aquatic animals/aquatic plants, for which the products are wholly or partly to be sold.</i></p> |
| <p>15. Rumah Tangga Perikanan Budidaya adalah rumah tangga yang melakukan kegiatan budidaya ikan/binatang air lainnya/tanaman air dengan tujuan sebagian/seluruh hasilnya untuk dijual.</p> | <p>15. <i>An aquaculture fishery household is a household conducting activities in culturing fishes/other aquatic animals/aquatic plants, for which the products are wholly or partly to be sold.</i></p> |

ULASAN

Kecamatan Merigi Kelindang mempunyai keragaman produksi tanaman hortikultura seperti sayuran dan buah-buahan. Pada tahun 2023, terdapat 5 komoditi tanaman sayuran dan buah-buahan semusim. Luas produksi sayuran dan buah-buahan semusim tahun 2023 sebesar 8 ha dengan produksi sebesar 51 kuintal. Selain sayuran dan buah-buahan, juga terdapat tanaman biofarmaka. Jenis tanaman biofarmaka yang paling banyak antara lain kunyit dengan produksi sebesar 1.300 kg, jahe dengan produksi sebesar 9.500 kg, serai dengan produksi 360 kg dan Kencur dengan produksi sebesar 2.750 kg.

Dari sektor perkebunan, komoditi perkebunan yang dihasilkan di Kecamatan Merigi Kelindang antara lain kelapa sawit, karet, kopi arabika, dan lain-lain. Pada tahun 2023 kelapa sawit, karet, dan kopi merupakan komoditas unggulan dengan produksi masing-masing di tahun 2023 sebesar 3.239 ton, 1.589 ton, dan 345 ton.

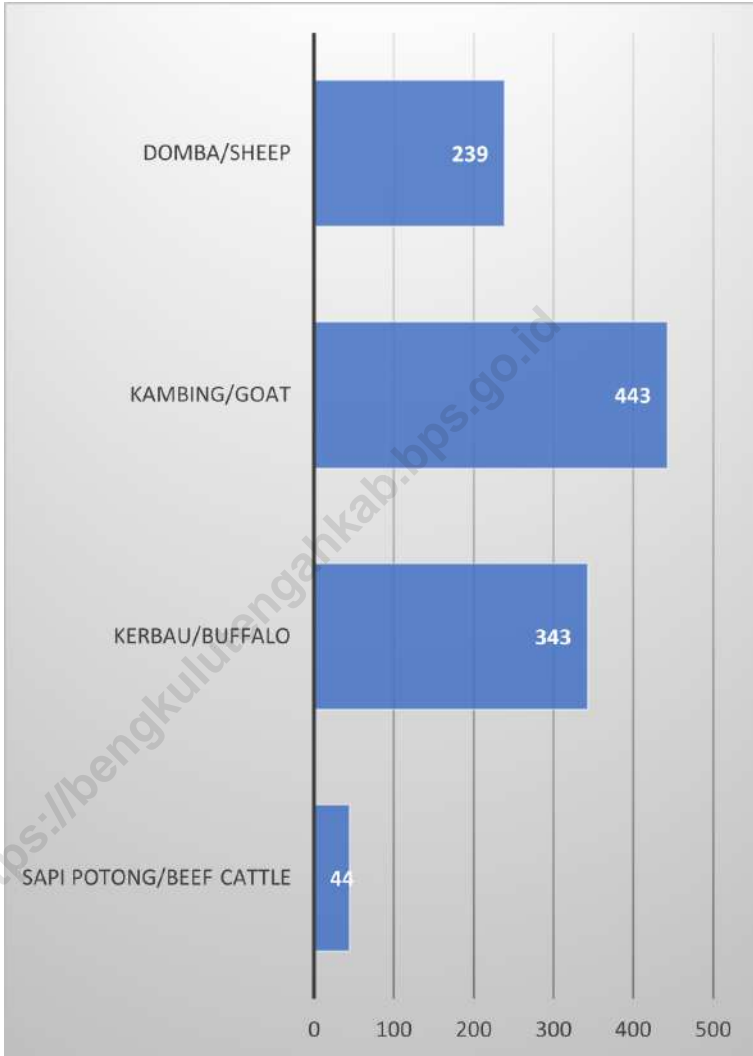
Hewan ternak dibagi dalam dua kelompok yaitu ternak besar dan ternak kecil serta unggas. Hewan yang masuk kategori ternak besar adalah sapi potong dan kerbau. Sedangkan hewan yang masuk kategori ternak kecil dan unggas adalah kambing, domba, babi, itik, ayam ras, dan ayam kampung. Secara umum, populasi ternak tidak mengalami perubahan jumlah.

DESCRIPTION

Merigi Kelindang District has a diversity of horticultural crop production such as vegetables and fruit production. In 2023, there are 5 seasonal vegetables and fruits commodities. The total production of seasonal vegetables and fruits in 2023 is 8 ha with production 51 quintal. Besides vegetables and fruits, there are biopharmaca plants that produce the most are turmeric 1.300 kg, ginger 9.500 kg, galangal 360 kg and east indian galangal 2.750 kg

From Plantation Crop subsector, commodities produced in Merigi Kelindang District such as palm oil, rubber, arabica coffee, etc. In 2023, palm oil, rubber, and coffee are the leading commodities with production in 2023 are 3.239 ton, 1.589 ton and 345 ton.

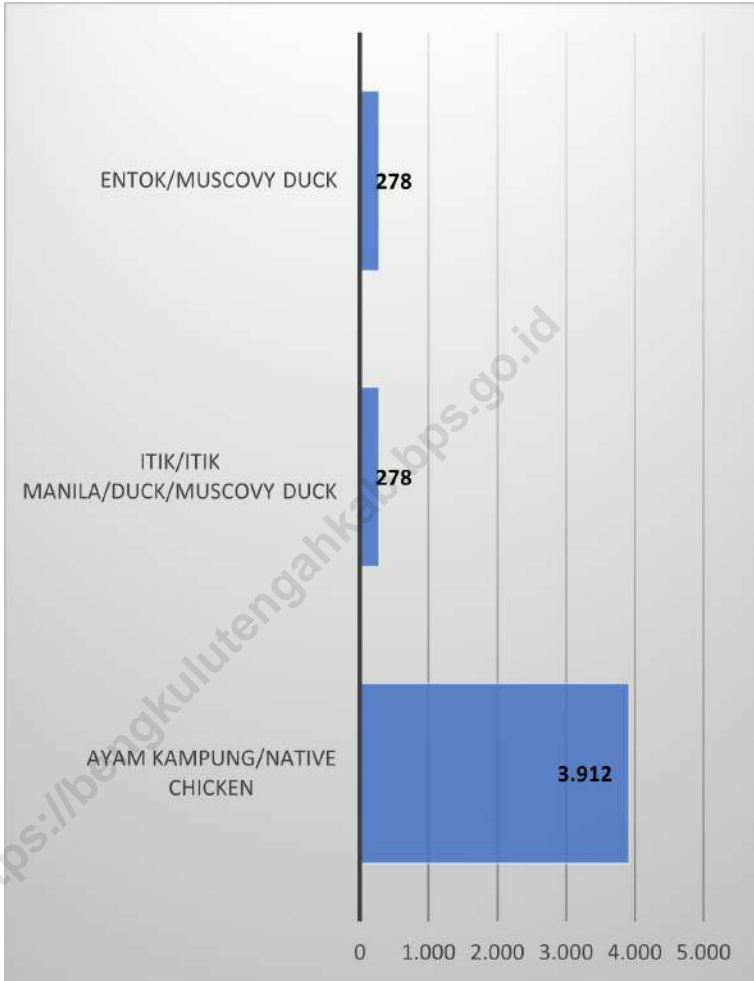
The livestock are divided into two groups: large livestock, small livestock and poultry. Animals categorized as large livestock are beef cattle and buffalo. While the animals categorized as small livestock and poultry are goats, sheep, pigs, ducks, broilers and layers, and organic chicken. In general, the population of large livestock has increased if compared to the previous year.



Sumber/Source : Dinas Pertanian Kabupaten Bengkulu Tengah/Regional Office of Agriculture of Bengkulu Tengah Regency

Gambar
Figures 5.1

Populasi Ternak Menurut Jenis Ternak di Kecamatan Merigi Kelindang, 2023



Sumber/Source : Dinas Pertanian Kabupaten Bengkulu Tengah/Regional Office of Agriculture of Bengkulu Tengah Regency

Gambar 5.2
Figures

Populasi Unggas Menurut Jenis Unggas di Kecamatan Merigi Kelindang, 2023
Poultry Population by Poultry Type in Merigi Kelindang District, 2023

Tabel
Table 5.1

Luas Panen Tanaman Sayuran dan Buah-buahan Semusim Menurut Jenis Tanaman di Kecamatan Merigi Kelindang (ha), 2020–2023
Harvested Area of Seasonal Vegetables and Fruits by Kind of Plant in Merigi Kelindang District (ha), 2020–2023

Jenis Tanaman Kind of Plants	2020	2021	2022	2023
(1)	(2)	(3)	(4)	(5)
Sayuran/Vegetables:	-	-	-	-
Bawang Merah/Shallots	-	-	-	-
Cabai Besar/TW/Teropong Chili/Big Chili	9	-	-	-
Cabai Keiting Curly Chili	-	1	8	7
Cabai Rawit Chili/Cayenne Pepper	5	1	1	1
Kentang/Potato	-	-	-	-
Kubis/Cabbage	-	-	-	-
Tomat/Tomato	-	-	-	-
Bawang Putih/Garlic	-	-	-	-
Kangkung/Water Spinach	-	-	-	-
Terung/Eggplant	1	-	1	-
Buah–buah/Fruits:	-	-	-	-

Sumber/Source: Badan Pusat Statistik, Statistik Pertanian Hortikultura SPH-SBS/BPS-Statistics Indonesia, Agricultural Statistic for Horticulture SPH-SBS

Tabel 5.2
Table

Produksi Tanaman Sayuran dan Buah-buahan Semusim Menurut Jenis Tanaman di Kecamatan Merigi Kelindang (kuintal), 2020–2023
Production of Seasonal Vegetables and Fruits by Kind of Plant in Merigi Kelindang District (quintal), 2020–2023

Jenis Tanaman Kind of Plants	2020	2021	2022	2023
(1)	(2)	(3)	(4)	(5)
Sayuran/Vegetables:	-	-	-	-
Bawang Merah/Shallots	-	-	-	-
Cabai Besar/TW/Teropong Chili/Big Chili	37	-	-	-
Cabai Keiting Curly Chili	-	5	39	41
Cabai Rawit Chili/Cayenne Pepper	42	12	12	7
Kentang/Potato	-	-	-	-
Kubis/Cabbage-	-	-	-	-
Tomat/Tomato	-	-	-	-
Bawang Putih/Garlic	-	-	-	-
Kangkung/Water Spinach	-	1	-	2
Terung/Eggplant	5	2	10	1
Buah–buahan/Fruits:	-	-	-	-

Sumber/Source: Badan Pusat Statistik, Statistik Pertanian Hortikultura SPH-SBS/BPS-Statistics Indonesia, Agricultural Statistic for Horticulture SPH-SBS

Tabel
Table 5.3

**Luas Panen Tanaman Biofarmaka Menurut Jenis Tanaman
di Kecamatan Merigi Kelindang (m²), 2020–2023**
**Harvested Area of Medicinal Plants by Kind of Plant in
Merigi Kelindang District (m²), 2020–2023**

Jenis Tanaman Kind of Plants	2020	2021	2022	2023
(1)	(2)	(3)	(4)	(5)
Jahe/Ginger	200	7.000	8.500	3.500
Laos/Lengkuas/Galanga	500	500	500	-
Kencur/East Indian Galangal	100	100	100	500
Kunyit/Turmeric	400	500	500	200
Serai/Lemongrass	-	-	60	30

Sumber/Source: Badan Pusat Statistik, Statistik Pertanian Hortikultura SPH-TBF/BPS-Statistics Indonesia, Agricultural Statistic for Horticulture SPH-TBF

Tabel 5.4 **Produksi Tanaman Biofarmaka Menurut Jenis Tanaman di Kecamatan Merigi Kelindang (kg), 2020–2023**
Table **Production of Medicinal Plants by Kind of Plant in Merigi Kelindang District (kg), 2020–2023**

Jenis Tanaman Kind of Plants	2020	2021	2022	2023
(1)	(2)	(3)	(4)	(5)
Jahe/Ginger	150	32.000	21.850	9 500
Laos/Lengkuas/Galanga	650	4.500	1.350	-
Kencur/East Indian Galangal	100	600	250	2 750
Kunyit/Turmeric	350	3.100	1.300	1 300
Serai/Lemongrass	-	-	330	360

Sumber/Source: Badan Pusat Statistik, Statistik Pertanian Hortikultura SPH-TBF/BPS-Statistics Indonesia, Agricultural Statistic for Horticulture SPH-TBF

Tabel
Table 5.5

**Luas Panen Tanaman Hias Menurut Jenis Tanaman di
Kecamatan Merigi Kelindang (m²), 2020–2023**
**Harvested Area of Ornamental Plants by Kind of Plant in
Merigi Kelindang District (m²), 2020–2023**

Jenis Tanaman Kind of Plants	2020	2021	2022	2023
(1)	(2)	(3)	(4)	(5)
Anggrek Pot/Pot Orchid	-	-	-	-
Anggrek Potong/Cut Orchid	-	-	-	-
Krisan/Chrysantemum	-	-	-	-
Mawar/Rose	-	-	-	-
Sedap Malam/Tuberose	-	-	-	-

Sumber/Source: Badan Pusat Statistik, Statistik Pertanian Hortikultura SPH-TH/BPS-Statistics Indonesia, Agricultural Statistik for Horticulture SPH-TH

Tabel 5.6 **Produksi Tanaman Hias Menurut Jenis Tanaman di Kecamatan Merigi Kelindang (tangkai), 2020–2023**
Table **Production of Ornamental Plants by Kind of Plant n Merigi Kelindang District (stalks), 2020–2023**

Jenis Tanaman <i>Kind of Plants</i>	2020	2021	2022	2023
(1)	(2)	(3)	(4)	(5)
Anggrek Pot/ <i>Pot Orchid</i>	-	-	-	-
Anggrek Potong/ <i>Cut Orchid</i>	-	-	-	-
Krisan/ <i>Chrysantemum</i>	-	-	-	-
Mawar/ <i>Rose</i>	-	-	-	-
Sedap Malam/ <i>Tuberose</i>	-	-	-	-

Sumber/*Source*: Badan Pusat Statistik, Statistik Pertanian Hortikultura SPH-TH/BPS-Statistics Indonesia, *Agricultural Statistik for Horticulture SPH-TH*

Tabel
Table 5.7

Produksi Buah-Buahan dan Sayuran Tahunan Menurut Jenis Tanaman di Kecamatan Merigi Kelindang (kuintal), 2022 dan 2023
Production of Annual Fruits and Vegetables by Kind of Plant in Merigi Kelindang District (quintal), 2022 and 2023

Jenis Tanaman Kind of Plants	2020	2021	2022	2023
(1)	(2)	(3)	(4)	(5)
Buah–Buahan/Fruits:				
Mangga/Mango	217	500	542	51
Durian/Durian	3.780	4.588	3.112	3 627
<i>Jeruk Siam/Keprok/Orange/Tangerine</i>				
Pisang/Banana	1.099	90	1.122	107
Pepaya/Papaya	226	20	463	119
Salak/Snakefruit	-	-	229	19
Alpukat/Avocado	53	5	100	119
Jambu Air/Water Apple	7	5	50	8
Jambu Biji/Guava	55	4	50	15
Jengkol/Jengkol	140	45	169	96
Manggis/Mangosteen	28	30	1.320	134
Nangka/Cempedak/Jackfruit	185	48	319	69
Nenas/Pinnacle	50	24	9	18
Rambutan/Rambutan	198	200	12	30
Sawo/Sapodilla	60	5	14	16
Sirsak/Soursop	55	12	2	4
Sukun/Breadfruit	-	2	143	23
Lengkeng/Dimocarpus Longan	-	-	188	327
Sayuran/Vegetables:				
				-

Sumber/Source: Badan Pusat Statistik, Statistik Pertanian Hortikultura SPH-BST/BPS-Statistics Indonesia, Agricultural Statistic for Horticulture SPH-BST

Tabel
Table 5.8

**Luas Areal Tanaman Perkebunan Menurut Jenis Tanaman
di Kecamatan Merigi Kelindang, 2022 dan 2023**
*Planted Area of Estate Crops by Kind of Crop in Merigi
Kelindang District, 2022 and 2023*

Jenis Tanaman <i>Kind of Crop</i>	Luas Areal Tanaman (hektar) <i>Planted Area (hectar)</i>	
	2022	2023
(1)	(2)	(3)
Karet/ <i>Rubber</i>	1.604	1.589
Kopi/ <i>Coffee</i>	345	345
Kelapa/ <i>Coconut</i>	73	73
Kelapa Sawit/ <i>Palm Oil</i>	3.224	3.239
Kakou (Cokelat)/ <i>Cocoa</i>	21	21
Tebu/ <i>Sugar Cane</i>	-	-
Teh/ <i>Tea</i>	-	-
Tembakau/ <i>Tobacco</i>	-	-

Sumber/*Source*: Dinas Pertanian Kabupaten Bengkulu Tengah/*Regional Office of Agriculture of Bengkulu Tengah Regency*

Tabel 5.9
Table

Produksi Tanaman Perkebunan Menurut Jenis Tanaman di Kecamatan Merigi Kelintang (ton), 2022 dan 2023
Production of Estate by Type of Crops in Merigi Kelintang District (ton), 2022 and 2023

Jenis Tanaman <i>Kind of Plants</i>	Produksi (Ton) <i>Production (Ton)</i>	
	2022	2023
(1)	(2)	(3)
Karet/ <i>Rubber</i>	2.082	2.413
Kopi/ <i>Coffee</i>	259	259
Kelapa/ <i>Coconut</i>	64	64
Kelapa Sawit/ <i>Palm Oil</i>	44.111	44.111
Kakou (Cokelat)/ <i>Cocoa</i>	2,2	2
Tebu/ <i>Sugar Cane</i>	-	-
Teh/ <i>Tea</i>	-	-
Tembakau/ <i>Tobacco</i>	-	-

Sumber/*Source*: Dinas Pertanian Kabupaten Bengkulu Tengah/*Regional Office of Agriculture of Bengkulu Tengah Regency*

Tabel
Table 5.10

Populasi Ternak Menurut Jenis Ternak di Kecamatan Merigi Kelindang (ekor), 2022 dan 2023
Livestock Population by Kind of Livestock in Merigi Kelindang District (head), 2022 and 2023

Jenis Ternak <i>Kind of Plants</i>	Populasi (ekor) <i>Population (head)</i>	
	2022	2023
(1)	(2)	(3)
Sapi Potong/ <i>Beef Cattle</i>	44	44
Kerbau/ <i>Buffalo</i>	343	343
Kambing/ <i>Goat</i>	443	443
Domba/ <i>Sheep</i>	239	239
Babi/ <i>Pig</i>	-	-

Sumber/*Source*: Dinas Pertanian Kabupaten Bengkulu Tengah/*Regional Office of Agriculture of Bengkulu Tengah Regency*

Tabel 5.11
Table

Populasi Unggas Menurut Jenis Unggas di Kecamatan Merigi Kelindang (ekor), 2022 dan 2023
Poultry Population by Kind of Poultry in Merigi Kelindang District (head), 2022 and 2023

Jenis Ternak <i>Kind of Plants</i>	Populasi (ekor) <i>Population (head)</i>	
	2022	2023
(1)	(2)	(3)
Ayam Kampung/ <i>Native Chicken</i>	3.912	3.912
Ayam Petelur/ <i>Layer</i>	-	-
Ayam Pedagang/ <i>Broiler</i>	-	-
Itik/Itik Manila/ <i>Duck/Muscovy Duck</i>	465	278
Entok/ <i>Muscovy Duck</i>	278	278

Sumber/*Source*: Dinas Pertanian Kabupaten Bengkulu Tengah/*Regional Office of Agriculture of Bengkulu Tengah Regency*

Tabel
Table 5.12

Luas Area Produksi, Produksi, Jumlah Rumah Tangga Perikanan Budidaya di Kecamatan Merigi Kelindang, 2022 dan 2023
The Harvested Area, Production, Value and Number of Households of Fish Capture by Type in Merigi Kelindang District, 2022 and 2023


Jenis Type	Area Produksi (ha) Harvested Area (ha)	Produksi Production (ton)	Jumlah Rumah Tangga Number of Households
(1)	(2)	(3)	(4)
Perairan Umum/ <i>Inland Water</i>	-	-	-
Kolam/ <i>Fresh Water Pond</i>	47	20,50	60
Tebat Teknis/ <i>Technical Dam</i>	6	-	16
Perikanan Sawah/ <i>Fishery</i>	7	2,00	15
Tambak/ <i>Brackish Water Pond</i>	-	-	-

Sumber/*Source*: Dinas Pertanian Kabupaten Bengkulu Tengah/*Regional Office of Agriculture of Bengkulu Tengah Regency*

06

PARIWISATA, TRANSPORTASI, DAN KOMUNIKASI TOURISM, TRANSPORTATION, AND COMMUNICATION

<https://bengkuluutengankab.bps.go.id>



PENJELASAN TEKNIS

1. Perusahaan adalah suatu unit (kesatuan) usaha yang melakukan kegiatan ekonomi, bertujuan menghasilkan barang atau jasa, terletak pada suatu bangunan atau lokasi tertentu, dan mempunyai catatan administrasi tersendiri mengenai produksi dan struktur biaya serta ada seorang atau lebih yang bertanggung jawab atas usaha tersebut
2. Pelanggan adalah individu atau kelompok, baik rumah tangga, perusahaan atau institusi non profit yang membeli air bersih dari perusahaan air bersih.
3. Air disalurkan adalah volume air bersih dari perusahaan air bersih.
4. Pengumpulan data industry besar dan sedang dilakukan melalui Survei Industri Besar dan Sedang yang dilaksanakan setiap tahun secara lengkap (sensus) sejak tahun 1975. Survei Industri Besar dan Sedang mencakup semua perusahaan industri yang mempunyai tenaga kerja 20 orang atau lebih dengan menggunakan kuesioner II A. Pada tahun 2016, Survei Industri Besar dan Sedang terintegrasi dengan Sensus Ekonomi 2016

TECHNICAL NOTES

1. *An establishment is defined as a production unit engaged in economic activity, producing goods or services, located in a building or in a certain location, keeping a business record concerning the production and cost structure, and having a person or more that are responsible to those activities.*
2. *Customers are individuals or groups, whether household, company or nonprofit institutions that buy water supply from water supply establishment.*
3. *Distributed water is the volume of water supply from water supply establishment.*
4. *Data collection of large and medium scale manufacturing is conducted through The Large and Medium Manufacturing Establishment Survey that has been done annually for all industries (census) since 1975. Large and Medium Manufacturing Establishment Survey covers all manufactures/industries with 20 workers or more by questionnaire II A. In 2016, the Large and Medium Manufacturing Establishment Survey was integrated with the 2016 Economic Census*

ULASAN

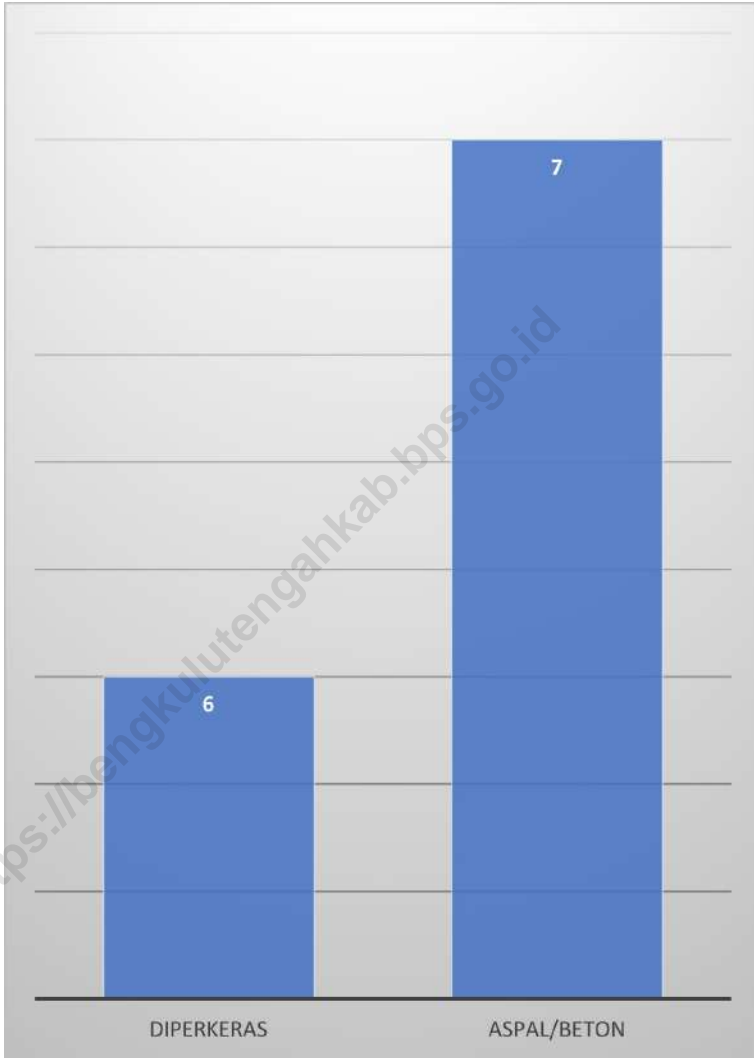
Peranan subsektor listrik dalam perekonomian Kabupaten Bengkulu Tengah termasuk di dalamnya Kecamatan Merigi Kelindang sangat kecil.

Jenis Permukaan Jalan di Kecamatan Merigi Kelindang Mayoritas sudah aspal/beton dan diperkeras. Mayoritas transportasi di Kecamatan Merigi Kelindang merupakan transportasi darat dan tidak kendaraan umum.

DESCRIPTION

The role of electricity subsector which is very small role in the economy of Bengkulu Tengah Regency included Merigi Kelindang Subdistrict.

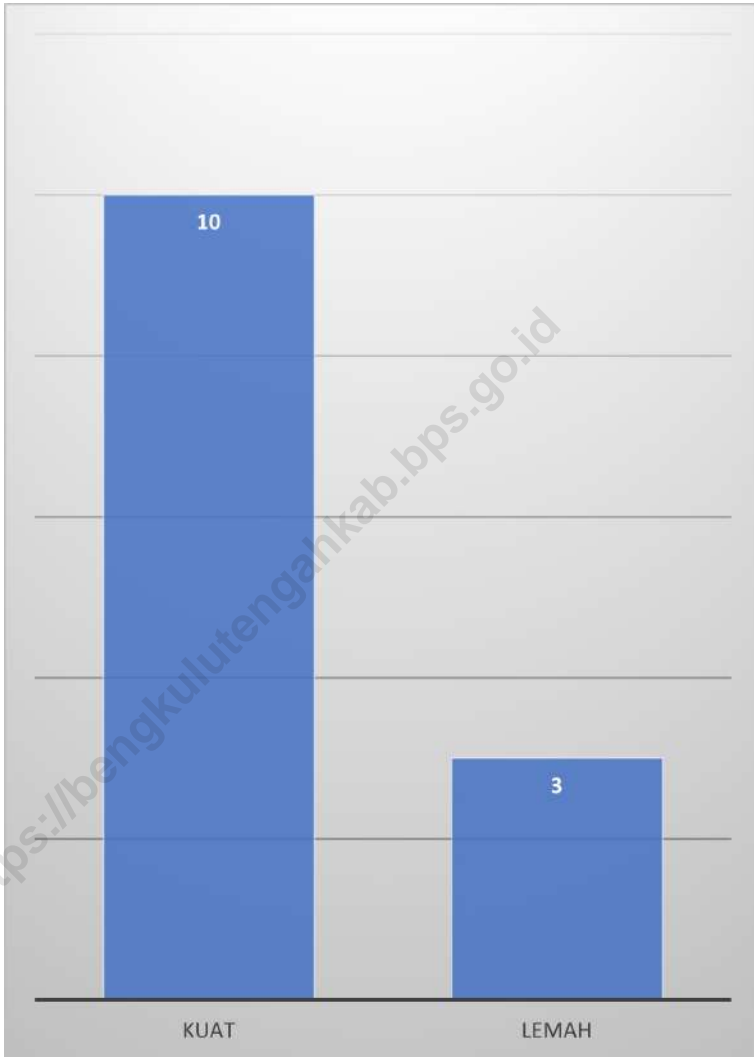
Road Surface Types in Merigi Kelindang District The majority are asphalt/concrete and hardened. The majority of transportation in Merigi Kelindang District is land transportation and not public transportation.



Sumber/Source : Kecamatan Merigi Kelindang/Merigi Kelindang District

Gambar
Figures 6.1

Jumlah Desa Menurut Jenis Permukaan Jalan Darat Terluas di Kecamatan Merigi Kelindang, 2023
Number of Villages by Type of Widest Land Road Surface in Merigi Kelindang District, 2023



Sumber/Source : Kecamatan Merigi Kelindang/Merigi Kelindang District

Gambar 6.2
Figures

Jumlah Desa Menurut Kekuatan Sinyal Telepon Seluler di Kecamatan Merigi Kelindang, 2023
Number of Villages According to Cellular Phone Signal Strength in Merigi Kelindang District, 2023

6.1 PARIWISATA TOURISM

Tabel 6.1.1 Jumlah Sarana Akomodasi Menurut Desa/Kelurahan dan Jenis Akomodasi di Kecamatan Merigi Kelindang, 2023
Table Number of Accomodation Facilities by Villages/Kelurahan and Type of Accomodation in Merigi Kelindang District, 2023

Desa/Kelurahan Village/Kelurahan	Hotel Hotel	Penginapan Inn
(1)	(2)	(3)
Bajak II	-	-
Jambu	-	-
Penembang	-	-
Lubuk Unen	-	-
Pungguk Ketupak	-	-
Pungguk Beringin	-	-
Kelindang	-	-
Ulak Lebar	-	-
Taba Durian Sebakul	-	-
Talang Ambung	-	-
Lubuk Unen Baru	-	-
Padang Kedeper	-	-
Kelindang Atas	-	-
Kecamatan Merigi Kelindang	-	-

Sumber/Source : Kecamatan Merigi Kelindang/Merigi Kelindang District

6.2 TRANSPORTASI TRANSPORTATION

Tabel 6.2.1 Prasarana dan Sarana Transportasi Antardesa/Kelurahan Menurut Desa/Kelurahan di Kecamatan Merigi Kelindang, 2023
Inter-Villages/Kelurahan Transportation Infrastructure and Facilities by Villages/Kelurahan in Merigi Kelindang District, 2023

Desa/Kelurahan Village/Kelurahan	Jenis Prasarana Transportasi Type of Transportation Infrastructure	Keberadaan Angkutan Umum Availability of Public Transportation
(1)	(2)	(3)
Bajak II	Darat	Tidak Ada Angkutan umum
Jambu	Darat	Tidak Ada Angkutan umum
Penembang	Darat	Tidak Ada Angkutan umum
Lubuk Unen	Darat	Tidak Ada Angkutan umum
Pungguk Ketupak	Darat	Tidak Ada Angkutan umum
Pungguk Beringin	Darat	Tidak Ada Angkutan umum
Kelindang	Darat	Tidak Ada Angkutan umum
Ulak Lebar	Darat	Tidak Ada Angkutan umum
Taba Durian Sebakul	Darat	Tidak Ada Angkutan umum
Talang Ambung	Darat	Tidak Ada Angkutan umum
Lubuk Unen Baru	Darat	Tidak Ada Angkutan umum
Padang Kedeper	Darat	Tidak Ada Angkutan umum
Kelindang Atas	Darat	Tidak Ada Angkutan umum

Lanjutan Tabel/*Continued Table* 6.2.1

Desa/Kelurahan <i>Village/Kelurahan</i>	Jenis Permukaan Jalan Darat Terluas <i>Type of The Widest Road Surface</i>	Dapat Dilalui Kendaraan Bermotor Roda 4 atau Lebih <i>Passable by Vehicle with 4 or more Wheels</i>
(1)	(4)	(5)
Bajak II	Diperkeras	Sepanjang tahun kecuali saat kondisi tertentu
Jambu	Diperkeras	Sepanjang Tahun
Penembang	Aspal/Beton	Sepanjang Tahun
Lubuk Unen	Aspal/Beton	Sepanjang Tahun
Pungguk Ketupak	Aspal/Beton	Sepanjang Tahun
Pungguk Beringin	Aspal/Beton	Sepanjang Tahun
Kelindang	Aspal/Beton	Sepanjang Tahun
Ulak Lebar	Diperkeras	Sepanjang Tahun
Taba Durian Sebakul	Diperkeras	Sepanjang Tahun
Talang Ambung	Diperkeras	Sepanjang Tahun
Lubuk Unen Baru	Aspal/Beton	Sepanjang Tahun
Padang Kedeper	Diperkeras	Sepanjang Tahun
Kelindang Atas	Aspal/Beton	Sepanjang Tahun

Sumber/*Source* : Kecamatan Merigi Kelindang/*Merigi Kelindang District*

**6.3 KOMUNIKASI
COMMUNICATION**

Tabel 6.3.1 Keberadaan Kantor Pos/Pos Pembantu/Rumah Pos, Pos Keliling, dan Perusahaan/Agen Jasa Ekspedisi Swasta Menurut Desa/Kelurahan di Kecamatan Merigi Kelindang, 2023
Number of Post Office/Subsidiary of Post Office, Mobile Portal Service, Private Expedition Service Company by Villages/Kelurahan in Merigi Kelindang District, 2023

Desa/Kelurahan Village/Kelurahan	Kantor Pos/Pos Pembantu/Rumah Pos Post Office/Subsidiary of Post Office	Pos Keliling Mobile Portal Service	Perusahaan/Agen Jasa Ekspedisi Swasta Private Expedition Service Company
(1)	(2)	(3)	(4)
Bajak II	Beroperasi	Beroperasi	Beroperasi
Jambu	Tidak Ada	Tidak Ada	Tidak Ada
Penembang	Tidak Ada	Tidak Ada	Beroperasi
Lubuk Unen	Tidak Ada	Tidak Ada	Beroperasi
Pungguk Ketupak	Tidak Ada	Tidak Ada	Tidak Ada
Pungguk Beringin	Tidak Ada	Tidak Ada	Tidak Ada
Kelindang	Tidak Ada	Tidak Ada	Tidak Ada
Ulak Lebar	Tidak Ada	Tidak Ada	Beroperasi
Taba Durian Sebakul	Tidak Ada	Tidak Ada	Beroperasi
Talang Ambung	Tidak Ada	Tidak Ada	Tidak Ada
Lubuk Unen Baru	Tidak Ada	Tidak Ada	Tidak Ada
Padang Kedeper	Tidak Ada	Beroperasi	Beroperasi
Kelindang Atas	Tidak Ada	Tidak Ada	Tidak Ada

Sumber/Source : Kecamatan Merigi Kelindang/Merigi Kelindang District

Tabel 6.3.2 Keberadaan Menara Telepon Seluler dan Operator Layanan Komunikasi Telepon Seluler Menurut Desa/Kelurahan di Kecamatan Merigi Kelindang, 2023
Number of Base Transceiver Station (BTS) and Cellular Phone Communication Service Operators by Villages/Kelurahan in Merigi Kelindang District, 2023

Desa/Kelurahan Village/Kelurahan	Jumlah Menara Telepon seluler Number of Base Transceiver Station (BTS)	Jumlah Operator Layanan Komunikasi Telepon Seluler Cellular Phone Communication Service Operators
(1)	(2)	(3)
Bajak II	-	1
Jambu	1	1
Penembang	-	1
Lubuk Unen	-	1
Pungguk Ketupak	-	1
Pungguk Beringin	-	1
Kelindang	-	1
Ulak Lebar	-	1
Taba Durian Sebakul	-	1
Talang Ambung	-	1
Lubuk Unen Baru	1	1
Padang Kedeper	-	1
Kelindang Atas	1	1
Kecamatan Merigi Kelindang	3	1

Sumber/Source: Kecamatan Merigi Kelindang/Merigi Kelindang District

Tabel
Table 6.3.3

Kekuatan Sinyal Telepon Seluler dan Jenis Sinyal Internet Telepon Seluler Menurut Desa/Kelurahan di Kecamatan Merigi Kelintang, 2023
The Strenght of Cellular Phone Signal by Villages/Kelurahan in Merigi Kelintang District, 2023

Desa/Kelurahan <i>Village/Kelurahan</i>	Kekuatan Sinyal Telepon Seluler <i>The Strenght of Cellular Phone Signal</i>	Jenis Sinyal Internet Telepon Seluler <i>Type of Cellular Phone Signal</i>
(1)	(2)	(3)
Bajak II	Kuat	4G/LTE
Jambu	Kuat	4G/LTE
Penembang	Kuat	4G/LTE
Lubuk Unen	Kuat	4G/LTE
Pungguk Ketupak	Kuat	4G/LTE
Pungguk Beringin	Kuat	4G/LTE
Kelintang	Kuat	4G/LTE
Ulak Lebar	Lemah	4G/LTE
Taba Durian Sebakul	Lemah	4G/LTE
Talang Ambung	Lemah	3G/H/H+/EVDO
Lubuk Unen Baru	Kuat	4G/LTE
Padang Kedeper	Kuat	4G/LTE
Kelintang Atas	Kuat	4G/LTE

Sumber/Source : Kecamatan Merigi Kelintang/Merigi Kelintang District



07

**PERBANKAN, KOPERASI, DAN PERDAGANGAN
BANKING, COOPERATIVE, AND TRADE**

<https://pengkulutengahkab.bps.go.id>

PENJELASAN TEKNIS

1. Koperasi adalah badan hukum yang berdasarkan atas asas kekeluargaan yang anggotanya terdiri dari orang perorangan atau badan hukum dengan tujuan untuk mensejahterakan anggotanya.
2. Pasar adalah tempat pertemuan antara penjual dan pembeli barang dan jasa. Pasar dapat menggunakan bangunan yang bersifat permanen atau semi permanen ataupun tanpa bangunan. Barang yang diperjualbelikan di dalam pasar dapat terdiri dari banyak komoditas (campuran) ataupun secara khusus suatu komoditas tertentu

TECHNICAL NOTES

1. *Cooperative is a legal entity based on principle of kinship which its member consist of individual or legal entity in order to welfare their members.*
2. *The market is a meeting place between sellers and buyers of goods and services. Markets can use buildings that are permanent or semi-permanent or without buildings. Goods traded in the market can consist of many commodities (mixture) or specifically a particular commodity.*

<https://bengkulutengahkab.bps.go.id>

ULASAN

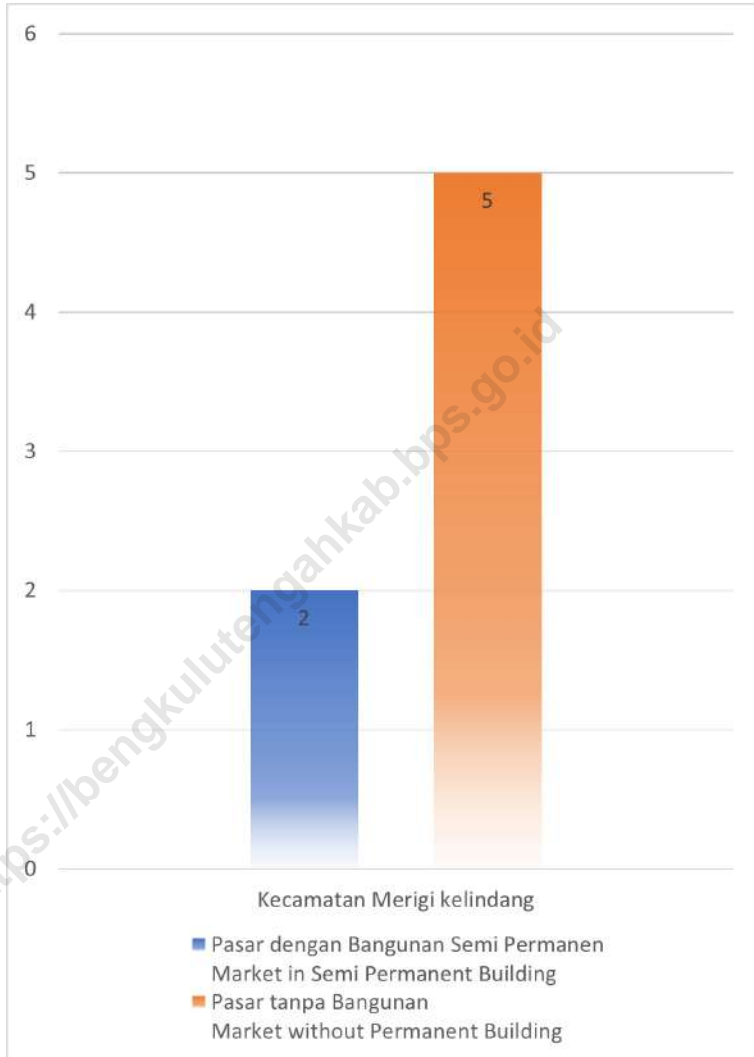
Terdapat beberapa sarana perdagangan di Kecamatan Merigi Kelindang yang terdiri dari Pasar dengan Bangunan Semi Permanen dan Pasar Tanpa bangunan.

Untuk Pasar dengan Bangunan Semi Permanen terdapat di dua desa yaitu Desa Bajak II dan Desa Pungguk Ketupak. Sedangkan untuk Pasar Tanpa Bangunan terdapat di lima desa yaitu Desa Jambu, Penembang, Ulak Lebar, Taba Durian Sebakul, dan Kelindang Atas

DESCRIPTION

There are several trade facilities in Merigi Kelindang District consisting of Markets with Semi-Permanent Buildings and Markets without buildings.

For Markets with Semi-Permanent Buildings, there are two villages, namely Bajak II Village and Pungguk Ketupak Village. As for the Building No Market, there are five villages, namely Jambu Village, Penembang, Ulak Lebar, Taba Durian Sebakul, and Kelindang Atas



Sumber/Source : Kecamatan Merigi Kelindang/Merigi Kelindang District

Gambar 7.1
Figures

**Banyaknya Sarana Perdagangan Menurut Desa/
Kelurahan dan Jenis Sarana Perdagangan di Kecamatan
Merigi Kelindang, 2023**
**Number of Trade Facilities by Village/Village and Type of
Trade Facilities in Merigi Kelindang District, 2023**

Tabel
Table 7.1

Banyaknya Sarana Lembaga Keuangan Bank Menurut Desa/Kelurahan dan Jenis Bank di Kecamatan Merigi Kelintang, 2023
Number of Bank by Villages/Kelurahan and Type of Bank in Merigi Kelintang District, 2023

Desa/Kelurahan Village/Kelurahan	Bank Umum Pemerintah Government Bank	Bank Umum Swasta Private Bank	Bank Perkreditan Rakyat (BPR) Rural Bank
(1)	(2)	(3)	(4)
Bajak II	-	-	-
Jambu	-	-	-
Penembang	-	-	-
Lubuk Unen	-	-	-
Pungguk Ketupak	-	-	-
Pungguk Beringin	-	-	-
Kelintang	-	-	-
Ulak Lebar	-	-	-
Taba Durian Sebakul	-	-	-
Talang Ambung	-	-	-
Lubuk Unen Baru	-	-	-
Padang Kedeper	-	-	-
Kelintang Atas	-	-	-
Kecamatan Merigi kelintang	-	-	-

Sumber/Source : Kecamatan Merigi Kelintang/Merigi Kelintang District

Tabel
Table 7.2

**Banyaknya Koperasi Aktif Menurut Menurut Desa/
Kelurahan dan Jenis Koperasi di Kecamatan Merigi
Kelindang, 2023**
*Number of Cooperative by Villages/Kelurahan and Type of
Cooperative in Merigi Kelindang District, 2023*

Desa/Kelurahan <i>Village/Kelurahan</i>	Koperasi Unit Desa (KUD) <i>Village Cooperative Unit</i>	Koperasi Industri Kecil dan Kerajinan Rakyat (Kopinkra) <i>Small Industry and Citizen Handicraft Cooperative</i>
(1)	(2)	(3)
Bajak II	-	-
Jambu	-	-
Penembang	-	-
Lubuk Unen	-	-
Pungguk Ketupak	-	-
Pungguk Beringin	-	-
Kelindang	-	-
Ulak Lebar	-	-
Taba Durian Sebakul	-	-
Talang Ambung	-	-
Lubuk Unen Baru	-	-
Padang Kedeper	-	-
Kelindang Atas	-	-
Kecamatan Merigi kelindang	-	-

Lanjutan Tabel/*Continued Table 7.2*

Desa/Kelurahan Village/Kelurahan	Koperasi Simpan Pinjam (Kospin) Savings and Loan Cooperative	Koperasi Lainnya Other Cooperative
(1)	(4)	(5)
Bajak II	-	-
Jambu	-	-
Penembang	-	-
Lubuk Unen	-	-
Pungguk Ketupak	-	-
Pungguk Beringin	-	-
Kelindang	-	-
Ulak Lebar	-	-
Taba Durian Sebakul	-	-
Talang Ambung	-	-
Lubuk Unen Baru	-	-
Padang Kedeper	-	-
Kelindang Atas	-	-
Kecamatan Merigi kelindang	-	-

Sumber/*Source* : Kecamatan Merigi Kelindang/*Merigi Kelindang District*

Tabel 7.3
Table

Banyaknya Sarana Perdagangan Menurut Desa/Kelurahan dan Jenis Sarana Perdagangan di Kecamatan Merigi Kelindang, 2023
Number of Trade Facilities by Villages/Kelurahan and Type of Trade Facilities in Merigi Kelindang District, 2023

Desa/Kelurahan <i>Village/Kelurahan</i>	Kelompok Pertokoan <i>Shopping Complexs</i>	Pasar dengan Bangunan Permanen <i>Markets in Permanent Building</i>	Pasar dengan Bangunan Semi Permanen <i>Market in Semi Permanent Building</i>
(1)	(2)	(3)	(4)
Bajak II	-	-	1
Jambu	-	-	-
Penembang	-	-	-
Lubuk Unen	-	-	-
Pungguk Ketupak	-	-	1
Pungguk Beringin	-	-	-
Kelindang	-	-	-
Ulak Lebar	-	-	-
Taba Durian Sebakul	-	-	-
Talang Ambung	-	-	-
Lubuk Unen Baru	-	-	-
Padang Kedeper	-	-	-
Kelindang Atas	-	-	-
Kecamatan Merigi kelindang	-	-	2

Lanjutan Tabel/*Continued Table 7.3*

Desa/Kelurahan Village/Kelurahan	Pasar tanpa Bangunan Market without Permanent Building	Mini Market/ Swalayan/ Supermarket Mini Market/Swalayan/ Supermarket	Restoran/ Rumah Makan Restaurant/ Food Stall
(1)	(5)	(6)	(7)
Bajak II	-	-	-
Jambu	1	-	-
Penembang	1	-	-
Lubuk Unen	-	-	-
Pungguk Ketupak	-	-	-
Pungguk Beringin	-	-	-
Kelindang	-	-	-
Ulak Lebar	1	-	-
Taba Durian Sebakul	1	-	-
Talang Ambung	-	-	-
Lubuk Unen Baru	-	-	-
Padang Kedeper	-	-	-
Kelindang Atas	1	-	-
Kecamatan Merigi kelindang	5	-	-

Sumber/*Source* : Kecamatan Merigi Kelindang/*Merigi Kelindang District*

DAFTAR PUSTAKA/BIBLIOGRAPHY

- Kabupaten Bengkulu Tengah Dalam Angka. 2022. Bengkulu Tengah Regency In Figures.2022. Bengkulu Tengah: Badan Pusat Statistik Kabupaten Bengkulu Tengah.
- Kabupaten Bengkulu Tengah Dalam Angka. 2023. Bengkulu Tengah Regency In Figures.2023. Bengkulu Tengah: Badan Pusat Statistik Kabupaten Bengkulu Tengah.
- Kabupaten Bengkulu Tengah Dalam Angka. 2024. Bengkulu Tengah Regency In Figures.2024. Bengkulu Tengah: Badan Pusat Statistik Kabupaten Bengkulu Tengah.
- Kecamatan Merigi Kelindang Dalam Angka. 2022. Merigi Kelindang District In Figures. 2022.
- Kecamatan Merigi Kelindang Dalam Angka. 2023. Merigi Kelindang District In Figures. 2023.

ST 2023
SENSUS PERTANIAN

BerAKHLAK
Berorientasi Pelayanan, Akuntabel, Kompeten,
Harmonis, Loyal, Adaptif, Kolaboratif

**#bangga
melayani
bangsa**

DATA

MENCERDASKAN BANGSA

— *Enlighten The Nation* —



**BADAN PUSAT STATISTIK
KABUPATEN BENGKULU TENGAH
BPS-STATISTICS BENGKULU TENGAH REGENCY**

Jalan raya Bengkulu - Kepahiang Desa Ujung Karang

Telp. : (0736) 7343232

Homepage: <http://bengkulutengahkab.bps.go.id>, E-mail: bps1709@bps.go.id

