

No. Publikasi : 2171.15.26

Katalog BPS : 1102001.2171.051

Statistik Kecamatan *Batam Kota* 2015



**BADAN PUSAT STATISTIK
KOTA BATAM**



**STATISTIK DAERAH
KECAMATAN BATAM KOTA
2015**

STATISTIK DAERAH KECAMATAN BATAM KOTA 2015

No Publikasi : 2171.14.26

Katalog BPS : 1102001.2171.051

Ukuran Buku: 24,5 cm x 17,5 cm

Jumlah Halaman : 6 hal.

Naskah :

Koordinator Statistik Kecamatan Batam Kota, Kota Batam

Gambar Kulit:

Bidang Integrasi Pengolahan dan Diseminasi Statistik

Diterbitkan Oleh :



KATA SAMBUTAN



Dengan memanjatkan puji syukur kehadiran Tuhan Yang Maha Kuasa, saya menyambut baik atas penerbitan publikasi Statistik Daerah Kecamatan ini. Penerbitan publikasi Statistik Daerah Kecamatan ini merupakan inovasi dan pengembangan kegiatan perstatistikan serta penyebarluasan informasi statistik di daerah dan kecamatan sebagai salah satu upaya untuk mewujudkan visi BPS sebagai pelopor data statistik terpercaya untuk semua.

Penerbitan publikasi Statistik Daerah Kecamatan di maksudkan untuk melengkapi ragam publikasi statistik di daerah diantaranya Kecamatan Dalam Angka yang telah terbit secara rutin setiap tahunnya. Publikasi ini menyajikan indikator-indikator terpilih yang menggambarkan secara ringkas tentang kondisi kecamatan dalam bentuk analisis sederhana.

Saya berharap publikasi Statistik Daerah Kecamatan mampu memenuhi harapan pemerintah daerah dan masyarakat akan kebutuhan data dan informasi statistik yang dapat digunakan sebagai dasar perencanaan, monitoring dan evaluasi tentang pembangunan berbagai sektor serta mampu membantu para pengguna data lainnya dalam memahami kondisi umum daerahnya.

Akhirnya saya mengucapkan terima kasih dan penghargaan setinggi-tingginya kepada semua pihak yang telah berpartisipasi hingga terbitnya publikasi ini. Kritik dan saran konstruktif dari berbagai pihak sangat kami harapkan guna penyempurnaan penerbitan dimasa mendatang. Semoga publikasi ini bermanfaat bagi segenap pengguna data.

Batam, November 2015
Kepala Badan Pusat Statistik Kota Batam

Drs. Mangamputua
NIP. 19660926 199212 1 001

DAFTAR ISI

KATA SAMBUTAN.....	i
DAFTAR ISI	Error! Bookmark not defined.
GEOGRAFI DAN IKLIM	1
PEMERINTAHAN	2
PENDUDUK.....	3
PENDIDIKAN.....	5
KESEHATAN.....	6

GEOGRAFI DAN IKLIM

Luas wilayah Kecamatan Batam Kota 26,67% dari luas total Kota Batam

Luas wilayah Kecamatan Batam Kota mencapai 38,964 Km²

1

Kecamatan Batam Kota sebagai salah satu kecamatan di Kota Batam, mempunyai letak yang strategis karena merupakan pusat pemerintahan. Letak astronominya antara -0°25'29"LU dan 1°15'00"LU dan antara -103°34'35" BT dan -104°26'04" BT.

Suhu udara rata-rata di Kecamatan Batam Kota tahun 2014 minimum berkisar antara 21,4 °C – 23,9 °C dan suhu maksimum berkisar antara 31,8 °C – 34,1 °C, sedangkan suhu rata-rata sepanjang tahun 2013 adalah 26,3 °C – 28,2 °C. Kelembaban udara cukup tinggi bervariasi antara 75% sampai 86%.

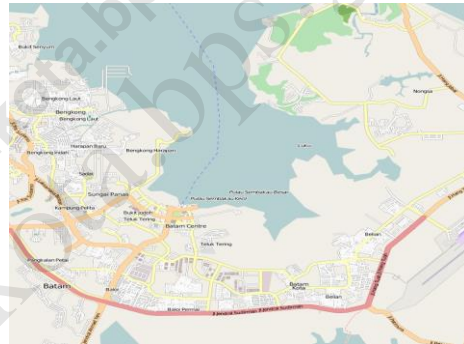
Curah hujan sepanjang tahun 2014 mencapai 2.025,9 mm dengan hari hujan sebanyak 171 hari. Curah hujan merata sepanjang tahun diseluruh wilayah Kecamatan Batam Kota.

Sebagian besar Kecamatan Batam Kota wilayahnya merupakan daerah pemukiman dan kawasan industri, dan merupakan pusat pemerintahan Kota Batam. Luas wilayah Kecamatan Batam Kota adalah 46.808km² dimana luas wilayah daratannya adalah 38.964 Km² (26,67% dari total luas Kota Batam) sedangkan luas wilayah lautannya sebesar 7.844Km².

Kelurahan yang terluas di Kecamatan Batam Kota adalah

Kelurahan Belian dengan luas daratan 17.683Km² (45% dari luas wilayah Kecamatan Batam Kota), Sedangkan luas lautannya adalah 7.248Km² (89% dari luas wilayah lautannya Kecamatan Batam Kota).

PETA KECAMATAN BATAM KOTA



STATISTIK GEOGRAFI DAN IKLIM KECAMATAN BATAM KOTA

URAIAN	SATUAN	2014
Luas	Km ²	38,964
Pulau		0
Kecepatan Angin	Mls	5,6
Kelembaban	%	81
Hari Hujan	Hari	171
Kelurahan		6

Sumber : KCA Kecamatan Batam Kota Tahun 2015

2

PEMERINTAHAN

Pemerintahan di Kecamatan Batam Kota didukung dengan SDM dengan pendidikan tinggi.

Sebanyak 65 persen pegawainya berpendidikan sarjana

Sejak tahun 2007 jumlah kelurahan di Kecamatan Batam Kota ada 6 kelurahan, dan tidak terjadi pemekaran wilayah sampai sekarang. Pemekaran yang terjadi hanya pada jumlah RT dan RW yang bertambah seiring dengan peningkatan jumlah rumah tangga di kecamatan ini.

STATISTIK PEMERINTAHAN DI KECAMATAN BATAM KOTA

WILAYAH ADMINISTRASI	2012	2013	2014
Kelurahan	6	6	64
RW	120	124	127
RT	418	446	464

Jumlah RT dan RW Menurut Kelurahan di Kecamatan Batam Kota Tahun 2014

Kelurahan	RW	RT
(1)	(2)	(3)
1.Taman Balo	23	64
2. Balo Permai	13	65
3. Belian	54	194
4.Teluk Tering	15	55
5. Sungai Panas	17	66
6. Sukjadi	5	20

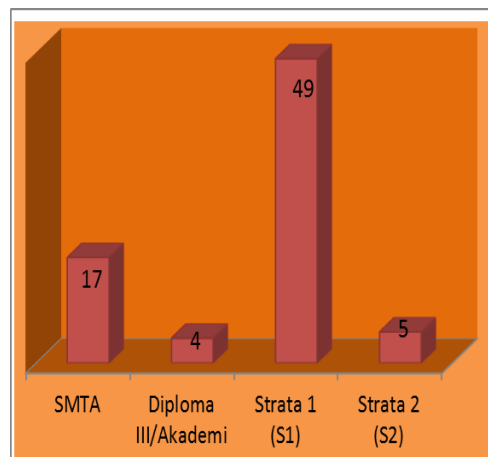
Untuk mempermudah tugas pemerintahan, pada setiap kelurahan
Sumber: Kantor Camat Batam Kota

PNS di Kecamatan Batam Kota didominasi oleh lulusan S1

terbagi menjadi, RW dan RT. Jumlah RW dan RT di Kecamatan Batam Kota pada tahun 2014 terdiri dari 127 RW dan 464 RT. Kelurahan dengan jumlah RW dan RT terbanyak adalah Kelurahan Belian dengan 54 RW dan 194 RT.

Sementara itu untuk menjalankan pemerintahan, Kecamatan Batam Kota mempunyai Pegawai Negeri Sipil cukup memadai yaitu sebanyak 75 orang. Selain didukung dengan PNS kinerja Kecamatan Batam Kota juga didukung oleh pegawai honorer sebanyak 26 orang.

Jumlah PNS Kecamatan Batam Kota Berdasarkan Pendidikan Tahun 2014



KEPENDUDUKAN

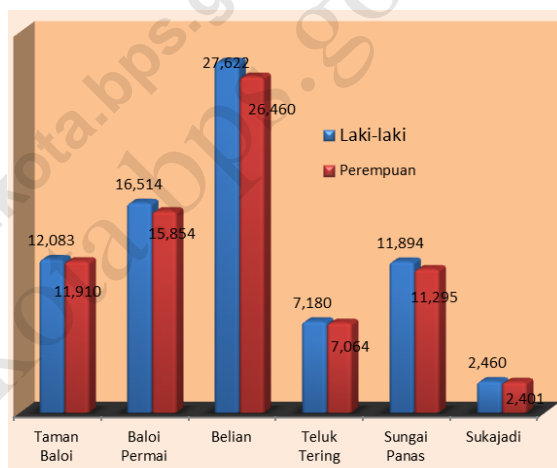
Persebaran penduduk di Kecamatan Batam Kota cukup bervariasi

Kelurahan Belian merupakan kelurahan dengan penduduk terbanyak yaitu 54.882 orang dan Kelurahan Sukajadi dengan penduduk paling sedikit, yaitu 4.861 orang.

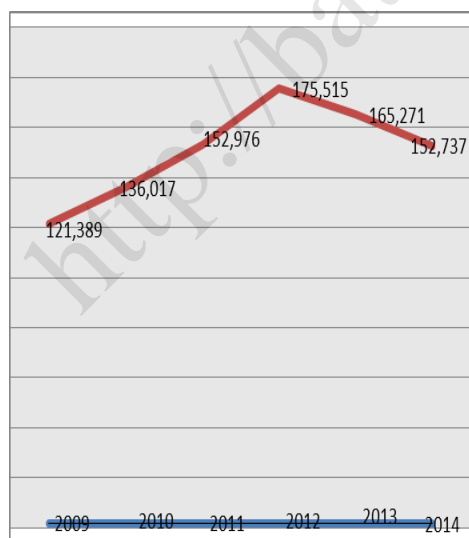
3

Penduduk merupakan sasaran sekaligus sarana dalam pembangunan suatu wilayah. Pertumbuhan penduduk di kecamatan Batam Kota setiap tahunnya meningkat, mengingat Kecamatan Batam Kota adalah pusat pemerintahan Kota Batam dan salah satu pusat industri di Kota Batam. Sehingga pembangunan di Kecamatan Batam Kota sangat meningkat khususnya pembangunan perumahan.

Jumlah Penduduk Kecamatan Batam Kota Berdasarkan Jenis Kelamin Tahun 2014



Pertumbuhan Penduduk Kecamatan Batam Kota



Dari hasil SIAK pada posisi Desember tahun 2014 diperoleh informasi penduduk Kecamatan Batam Kota berjumlah 152.737. Terdiri dari penduduk laki-laki berjumlah 77.753 jiwa dan perempuan berjumlah sebanyak 74.984 jiwa.

Komposisi penduduk, jika dilihat dari jenis kelamin, penduduk di Kecamatan Batam Kota banyak didominasi oleh laki-laki. Sex ratio Kecamatan Batam Kota 104, jadi setiap seratus perempuan ada 103 laki. Hal ini dapat diartikan dari angka jumlah laki laki lebih besar dibandingkan dengan perempuan.

3

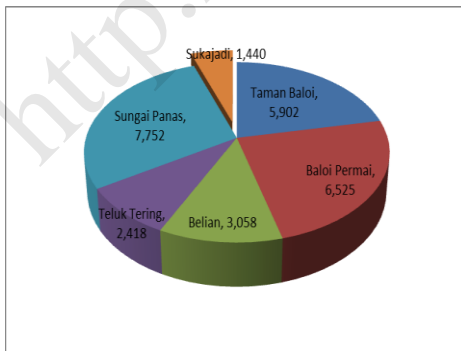
KEPENDUDUKAN

Persebaran penduduk di Kecamatan Batam Kota cukup bervariasi

Kelurahan Belian merupakan kelurahan dengan penduduk terbanyak yaitu 50.889 orang dan Kelurahan Sukajadi dengan penduduk paling sedikit, yaitu 5.911 orang.

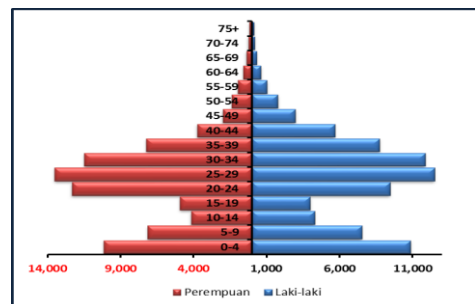
Persebaran penduduk di Kecamatan ini juga tidak merata. Kelurahan dengan jumlah penduduk terbanyak adalah Kelurahan Belian dengan jumlah penduduk sebanyak 54.082 jiwa (35,40%), yang kedua adalah Kelurahan Baloi Permai dengan jumlah penduduk sebanyak 32.368 jiwa (21,21%), yang ketiga adalah Kelurahan Taman Baloi dengan jumlah penduduk sebanyak 27.737 jiwa (15,70%), yang ke empat adalah Kelurahan Sungai Panas dengan jumlah penduduk 23.189 jiwa (15,18%) diikuti Kelurahan Teluk Tering dengan jumlah penduduk 14.244 jiwa (9,33%) dan Kelurahan Sukajadi dengan jumlah penduduk 4.861 jiwa (3,18%).

Kepadatan Penduduk Kecamatan Batam Kota



Kepadatan penduduk adalah rata-rata banyaknya penduduk setiap Km². Di Kecamatan Batam Kota cukup tinggi. Kelurahan dengan kepadatan penduduk paling besar adalah Kelurahan Sungai Panas dengan kepadatan 7.752 Km², sementara itu kelurahan yang kepadatan penduduknya paling sedikit adalah Kelurahan Sukajadi dengan kepadatan penduduk 1.440 Km².

Piramida Penduduk Kecamatan Batam Kota Hasil SP 2010



Dari hasil SP 2010 penduduk di Kecamatan Batam kota di dominasi di usia produktif yaitu usia 25-39 tahun

PENDIDIKAN

Partisipasi swasta terhadap pembangunan pendidikan cukup besar

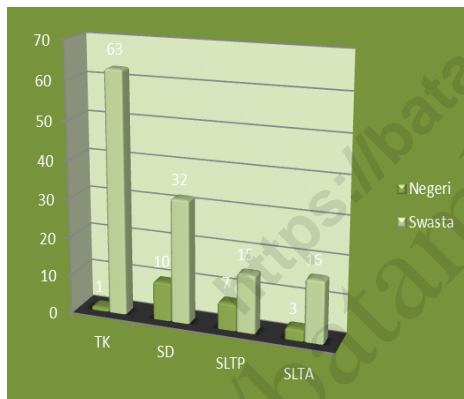
Jumlah sekolah swasta di Kecamatan Batam Kota sebanyak 32 unit atau sekitar 76 persen.

4

Pendidikan merupakan program pembangunan yang perlu diutamakan. Pembangunan tanpa pendidikan yang baik maka pembangunan berkelanjutan akan terhambat karena tidak ada yang akan meneruskan pembangunan dengan kemampuan yang lebih baik.

31.788 siswa, SLTP 8.544 siswa, dan SLTA 4.710 siswa. Hal ini dapat disimpulkan bahwa kebutuhan akan sarana pendidikan untuk waktu yang akan datang akan terus meningkat. Siswa yang sekarang duduk di sekolah SD kelak akan duduk di sekolah SLTP dan seterusnya.

Jumlah Sekolah di Lingkungan Dinas Pendidikan di Kecamatan Batam Kota 2014



Sarana pendidikan di Kecamatan Batam Kota pada tahun 2014 cukup memadai. Ada 21 sekolah negeri dari TK sampai SMA dan ada 136 sekolah swasta dari TK sampai SMA. Jadi terlihat bahwa sekolah swasta lebih banyak di Kecamatan Batam Kota. Jumlah murid berdasarkan jenjang pendidikan di Kecamatan Batam Kota Tahun 2015 bergerak menurun. Jumlah murid SD

Rasio Murid Guru di Lingkungan Dinas Pendidikan Kota Batam Tahun 2014

Sekolah	Rasio Murid Guru		
	Negeri	Swasta	Jumlah
(1)	(2)	(3)	(4)
TK	12	11	11
SD	42	33	38
SMP	18	29	21
SMU	15	11	13

Sumber: Dinas pendidikan Kota Batam

Beban seorang guru dalam mengajar anak-anak didiknya akan sangat mempengaruhi daya tangkap murid dalam belajar. Untuk idealnya seorang guru mengajar murid 25 sampai 30 orang dalam satu kelas. Dari tabel di atas terlihat bahwa untuk sekolah SD masih terlalu banyak murid yang harus ditangani oleh seorang guru, terutama untuk SD negeri mencapai 42 siswa untuk setiap guru.

5

KESEHATAN

Alat kontrasepsi suntik lebih digemari peserta KB di Kecamatan Batam Kota.

Hampir 70 persen peserta KB menggunakan KB suntik



Tubuh yang sehat merupakan kesempatan untuk melakukan banyak hal yang bermanfaat. Jika badan sakit maka akan mengganggu aktifitas sehari-hari. Oleh karena itu kesehatan juga merupakan sasaran dalam pembangunan.

Sarana kesehatan di kecamatan Batam Kota cukup memadai. Dengan jumlah penduduk 152.737 jiwa tersedia 2 rumah sakit umum dan 22 balai pengobatan. Juga didukung dengan adanya 17 rumah bersalin, 2 puskesmas dan 3 puskesmas pembantu.

Sarana kesehatan di Kecamatan Batam Kota Tahun 2014

Sarana Kesehatan	Jumlah
(1)	(2)
Rumah Sakit	1
Rumah Bersalin	17
Puskesmas	2
Puskesmas Pembantu	3
Puskesmas Keliling	2
Klinik/Balai Pengobatan	22

Sumber : Bidang Yankesfar Dinas Kesehatan Kota Batam

Kesehatan anak juga mendapat perhatian khusus, mengingat daya tahan tubuh anak-anak masih lemah sehingga perlu dirawat dan dijaga

dengan baik. Dalam memberikan perhatian yang lebih terhadap anak-anak terutama anak dibawah tiga dan lima tahun maka dibentuklah posyandu. Posyandu di Kecamatan Batam Kota berjumlah 47.

Jumlah Posyandu Menurut Kelurahan di Kecamatan Batam Kota Tahun 2013

Kelurahan	Posyandu
(1)	(2)
Taman Balio	3
Baloi Permai	7
Belian	25
Teluk Tering	2
Sungai Panas	8
Sukajadi	2

Sumber: Kantor Camat Batam Kota

Keluarga Berencana (KB) merupakan satu program pemerintah yang di rancang untuk menyeimbangkan antara kebutuhan dan jumlah penduduk. Program keluarga berencana oleh pemerintah adalah agar keluarga sebagai unit terkecil bahagia dan sejahtera yang berorientasi pada pertumbuhan yang seimbang.

Pada tahun 2013 jumlah peserta KB di Kecamatan Batam Kota sebanyak 22.258 peserta, Jenis KB yang paling banyak di gunakan yaitu suntik dengan jumlah 15.445 peserta.

<https://batamkota.bps.go.id>
<http://batamkota.bps.go.id>

DATA

MENCERDASKAN BANGSA



Jl. Raja Ali Kelana-Batam Center-Kota Batam



(0778) 7433299



www.batamkota.bps.go.id



bps2171@bps.go.id



(0778) 7433299