

Kecamatan

KOTO BESAR DALAM ANGKA

2018




BADAN PUSAT STATISTIK
KABUPATEN DHARMASRAYA



Kecamatan

KOTO BESAR DALAM ANGKA

2018



Kecamatan Koto Besar Dalam Angka 2018

ISBN : 978-602-5957-04-8

No. Publikasi : 13110.1805

Katalog: 1102001.1311011

Ukuran Buku: 14,8 cm x 21 cm

Jumlah Halaman : xii + 105 halaman

Naskah:

Badan Pusat Statistik Kabupaten Dharmasraya

Gambar Cover oleh:

Badan Pusat Statistik Kabupaten Dharmasraya

Ilustrasi Cover:

Tumpukan batang kayu

Diterbitkan oleh:

© Badan Pusat Statistik Kabupaten Dharmasraya

Dicetak oleh:

CV. Graphic Dwipa

Dilarang mengumumkan, mendistribusikan, mengomunikasikan, dan/atau menggandakan sebagian atau seluruh isi buku ini untuk tujuan komersial tanpa izin tertulis dari Badan Pusat Statistik Kabupaten Dharmasraya (UU No.28 Tahun 2014 tentang Hak Cipta pasal 43 huruf b)

PETA WILAYAH KABUPATEN DHARMASRAYA



KEPALA BPS KABUPATEN DHARMASRAYA



Chardiman, SST, MM



KATA PENGANTAR

Syukur Alhamdulillah kita ucapkan kehadiran Tuhan Yang Maha Esa yang telah melimpahkan rahmat dan karunia-NYA sehingga penerbitan Publikasi “Koto Besar Dalam Angka 2018 “ terlaksana.

Publikasi ini terbit berkat adanya dukungan dari Kepala BPS Kabupaten Dharmasraya, Bapak Camat Koto Besar dan juga rekan- rekan dari Dinas Instansi Tingkat Kecamatan beserta para Wali Nagari dan Jorong se Kecamatan Koto Besar. Untuk itu kami mengucapkan banyak terima kasih atas bantuan dan dukungan yang telah diberikan selama ini, sehingga Publikasi ini dapat terbit dengan baik walaupun masih ada ketidaktersediaan data.

Kami menyadari bahwa dalam Publikasi ini mungkin masih ditemui adanya kekurangan – kekurangan. Untuk itu kami sangat diharapkan saran dan kritik yang membangun untuk penerbitan di masa yang akan datang agar dapat lebih disempurnakan.

Koto Besar, September 2018

Kepala

BPS Kabupaten Dharmasraya

Chardiman, SST, MM

DAFTAR ISI

	halaman
Peta Wilayah KABUPATEN DHARMASRAYA.....	iii
Kepala BPS Kabupaten DHARMASRAYA	v
Kata Pengantar	vii
Daftar Isi.....	iviii
Daftar Tabel	viii
Daftar Gambar	xv
Penjelasan Umum.....	xvi
1 GEOGRAFI	1
2 PEMERINTAHAN.....	11
3. KEPENDUDUKAN	17
4. SOSIAL.....	29
4.1 PENDIDIKAN	37
4.2 Kesehatan	44
4.3 Agama	64
5 Pertanian.....	76
5.1 Tanaman Pangan	76
5.2 Hortikultura.....	78
5.3 Perkebunan.....	79
5.4 Peternakan.....	80
6 Industri, Pertambangan, Energi, dan Konstruksi	81
6.1 Industri.....	85
6.2 Energi.....	86
7 Perdagangan	87
8 transportasi dan komunikasi.....	93
8. TRANSPORTASI DAN KOMUNIKASI	963
9 Keuangan Daerah dan Harga	101
9. KEUANGAN DAERAH DAN HARGA	105

DAFTAR TABEL

halaman

1.	GEOGRAFI	7
1.1	Kondisi Geografis Umum Kecamatan Koto Besar, 2017	7
1.2	Luas Wilayah Menurut Nagari di Kecamatan Koto Besar, 2017	8
1.3	Jarak dari Kantor Wali ke Ibukota Kecamatan dan Ibukota Kabupaten di Kecamatan Koto Besar (km), 2017	9
2.	PEMERINTAHAN	15
2.1	Nama Nagari dan Jorong di Kecamatan Koto Besar, 2017	15
2.1	Nama Nagari dan Jorong di Kecamatan Koto Besar, 2017 (Lanjutan).....	16
3.	KEPENDUDUKAN	7
3.1	Perkembangan Jumlah Penduduk Menurut Jenis Kelamin di Kecamatan Koto Besar, 2017	23
3.2	Jumlah Penduduk Menurut Nagari dan Jenis Kelamin di Kecamatan Koto Besar, 2017	24
3.2	Jumlah Penduduk Menurut Nagari dan Jenis Kelamin di Kecamatan Koto Besar, 2017 (Lanjutan)	25
3.3	Jumlah Penduduk Menurut Kelompok Umur dan Jenis Kelamin di Kecamatan Koto Besar, 2017	26
3.4	Luas Daerah dan Kepadatan Penduduk Menurut Nagari di Kecamatan Koto Besar, 2017	27
4.	SOSIAL	29
4.1	PENDIDIKAN	37
4.1.1	Jumlah Murid dan Guru Taman Kanak-Kanak (TK) Menurut Jenis Kelamin dan Nagari di Kecamatan Koto Besar, 2017	37
4.1.2	Rasio Murid Terhadap Guru Taman Kanak-Kanak (TK) Menurut Nagari di Kecamatan Koto Besar, 2017	38
4.1.3	Jumlah Sekolah Negeri Menurut Jenjang Pendidikan dan Nagari di Kecamatan Koto Besar, 2017	39

4.1.4	Banyaknya Sekolah Swasta Menurut Jenjang Pendidikan, Dirinci Menurut Nagari di Kecamatan Koto Besar, 2017.....	40
4.1.5	Jumlah Kelas, Murid dan Guru SLTP/Sederajat dan SMA/Sederajat di Kecamatan Koto Besar, 2017	41
4.1.6	Rasio Murid Terhadap Guru SLTP/Sederajat dan SMA/Sederajat di Kecamatan Koto Besar, 2017	42
4.1.7	Jumlah Peserta Lulus UAN Menurut Jenjang Pendidikan di Kecamatan Koto Besar, 2017.	43
4.2	KESEHATAN	44
4.2.1	Jumlah Fasilitas Kesehatan Menurut Nagari dan Jorong di Kecamatan Koto Besar, 2016	44
4.2.1	Jumlah Fasilitas Kesehatan Menurut Nagari dan Jorong di Kecamatan Koto Besar, 2016 (Lanjutan).....	45
4.2.2	Jumlah Tenaga Kesehatan Menurut Nagari dan Jorong di Kecamatan Koto Besar, 2016	46
4.2.2	Jumlah Tenaga Kesehatan Menurut Nagari dan Jorong di Kecamatan Koto Besar, 2016 (Lanjutan).....	47
4.2.3	Jumlah Kunjungan ke Puskesmas Menurut Periode di Kecamatan Koto Besar, 2016	48
4.2.4	Jumlah Kasus Penyakit Terbanyak di Kecamatan Koto Besar, 2016	49
4.2.5	Jumlah Pos, Sub Pos, dan Akseptor KB Menurut Nagari dan Jorong di Kecamatan Koto Besar, 2017	50
4.2.5	Jumlah Pos, Sub Pos, dan Akseptor KB Menurut Nagari dan Jorong di Kecamatan Koto Besar, 2017 (Lanjutan).....	51
4.2.6	Jumlah Target dan Realisasi Akseptor KB Menurut Nagari dan Jorong di Kecamatan Koto Besar, 2016.....	52
4.2.6	Jumlah Target dan Realisasi Akseptor KB Menurut Nagari dan Jorong di Kecamatan Koto Besar, 2016 (Lanjutan)	53
4.2.7	Jumlah Tingkat Kesejahteraan Keluarga Menurut Nagari dan Jorong di Kecamatan Koto Besar, 2017.....	54
4.2.7	Jumlah Tingkat Kesejahteraan Keluarga Menurut Nagari dan Jorong di Kecamatan Koto Besar, 2017 (Lanjutan)	55
4.2.8	Jumlah Imunisasi Bayi Menurut Nagari dan Jorong di Kecamatan Koto Besar, 2017	56

4.2.8	Jumlah Imunisasi Bayi Menurut Nagari dan Jorong di Kecamatan Koto Besar, 2017 (Lanjutan)	57
4.2.8	Jumlah Imunisasi Bayi Menurut Nagari dan Jorong di Kecamatan Koto Besar, 2017 (Lanjutan)	58
4.2.8	Jumlah Imunisasi Bayi Menurut Nagari dan Jorong di Kecamatan Koto Besar, 2017 (Lanjutan)	59
4.2.9	Jumlah Imunisasi Wanita Usia Subur (WUS) Menurut Nagari dan Jorong di Kecamatan Koto Besar, 2017	60
4.2.9	Jumlah Imunisasi Wanita Usia Subur (WUS) Menurut Nagari dan Jorong di Kecamatan Koto Besar, 2017 (Lanjutan).....	61
4.2.10	Jumlah Imunisasi Ibu Hamil Menurut Nagari dan Jorong di Kecamatan Koto Besar, 2017.....	62
4.2.10	Jumlah Imunisasi Ibu Hamil Menurut Nagari dan Jorong di Kecamatan Koto Besar, 2017 (Lanjutan)	63
4.3	AGAMA	64
4.3.1	Jumlah Tempat Ibadah Umat Islam Menurut Nagari dan Jorong di Kecamatan Koto Besar, 2017.....	64
4.3.1	Jumlah Tempat Ibadah Umat Islam Menurut Nagari dan Jorong di Kecamatan Koto Besar, 2017 (Lanjutan)	65
4.3.2	Jumlah TPQ/TPSQ Menurut Nagari dan Jorong di Kecamatan Koto Besar, 2017	66
4.3.2	Jumlah TPQ/TPSQ Menurut Nagari dan Jorong di Kecamatan Koto Besar, 2017 (Lanjutan).....	67
4.3.3	Perkembangan Jumlah Kejadian Nikah Menurut Bulan di Kecamatan Koto Besar, 2017.....	68
4.3.4	Perkembangan Jumlah Jemaah Haji Menurut Jenis Kelamin di Kecamatan Koto Besar, 2017.....	69
4.3.5	Jumlah Hewan Qurban yang Dipotong Pada Hari Raya Idul Adha di Kecamatan Koto Besar, 2017.....	70
5	PERTANIAN	76
5.1	TANAMAN PANGAN	76
5.1	Luas Panen dan Jumlah Produksi Tanaman Pangan Menurut Komoditi di Kecamatan Koto Besar, 2017	77
5.2	HORTIKULTURA	78

5.2	Luas Panen dan Jumlah Produksi Tanaman Buah-buahan Kecamatan Koto Besar, 2017	78
5.3	PERKEBUNAN	79
5.3	Luas Panen dan Jumlah Produksi Tanaman Perkebunan Kecamatan Koto Besar, 2017	79
5.4	PETERNAKAN	80
5.4.1	Populasi Ternak dan Jumlah Pemetongan Menurut Jenis Ternak Kecamatan Koto Besar, 2017	80
6	INDUSTRI, PERTAMBANGAN, ENERGI, DAN KONSTRUKSI	
6.1	INDUSTRI	85
6.1.1	Jumlah Unit Usaha, Tenaga Kerja, Investasi, dan Produksi Kecil Formal Menurut Cabang Industri di Kecamatan Koto Besar, 2017 ...	855
6.2	ENERGI	86
6.2.1	Perkembangan Jumlah Pelanggan Listrik PLN Menurut Golongan Tarif di Kecamatan Koto Besar, 2017	866
7	PERDAGANGAN	87
7.1	Jumlah Koperasi dan Anggota Koperasi Menurut Jenis Koperasi di Kecamatan Koto Besar, 2017	91
8	TRANSPORTASI DAN KOMUNIKASI	93
8.1	Perkembangan Panjang Jalan Menurut Pemerintah yang Berwenang di Kecamatan Koto Besar, 2017	97
8.2	Perkembangan Panjang Jalan Menurut Jenis Permukaan di Kecamatan Koto Besar, 2017	98
8.3	Perkembangan Panjang Jalan Menurut Tipe Keras Jalan di Kecamatan Koto Besar, 2017	99
9	KEUANGAN DAERAH DAN HARGA	111
9.1	Target dan Realisasi Penerimaan Pajak Bumi dan Bangunan Menurut Nagari di Kecamatan Koto Besar, 2017	105

DAFTAR GAMBAR

	Halaman
1	Luas Wilayah Menurut Nagari di Kecamatan Koto Besar (km ²), 2017 5
2	Perkembangan Penduduk Menurut Jenis Kelamin di Kecamatan Koto Besar, 2017 21
3	Jumlah Penduduk Menurut Kelompok Umur dan Jenis Kelamin di Kecamatan Koto Besar, 2017 22

<https://dharmasrayakab.bps.go.id>

PENJELASAN UMUM

Tanda-tanda, satuan-satuan, dan lain-lainnya yang digunakan dalam publikasi ini adalah sebagai berikut:

1. TANDA-TANDA

Data tidak tersedia	: ...
Tidak ada atau nol	: –
Data dapat diabaikan	: 0
Tanda decimal	: ,
Data tidak dapat ditampilkan	: NA
Angka perkiraan	: e
Angka sementara	: x
Angka sangat sementara	: xx
Angka diperbaiki	: r

2. SATUAN

barel	: 158,99 liter = $1/6,2898 \text{ m}^3$
hektar (ha)	: 10 000 m^2
kilometer (km)	: 1 000 meter (m)
knot	: 1,8523 km/jam (km/hour)
kuintal	: 100 kg
KWh	: 1 000 Watt <i>hour</i>
MWh	: 1 000 KWh
liter (untuk beras)	: 0,80 kg
ons	: 28,31 gram
ton	: 1 000 kg

Satuan lain: buah, dus, butir, helai/lembar, kaleng, batang, pulsa, ton kilometer (ton-km), jam, menit, persen (%).

Perbedaan angka di belakang koma disebabkan oleh pembulatan angka.

BAB

1

GEOGRAFI



Letak Geografis

Kecamatan Koto Besar

101° 23' 57" BT

101° 42' 20" BT

1° 05' 03" LS - 1° 21' 30" LS



Luas Daerah

Kecamatan Koto Besar

560.58 Km²



Batas-batas Daerah

Sebelah Utara :

Kecamatan Pulau
Punjung, Kecamatan
Koto Baru

Sebelah Selatan :

Kecamatan Asam
Jujuhan, Kabupaten
Solok Selatan



Sebelah Barat :

Kabupaten Solok
Selatan

Sebelah Timur :

Kecamatan Koto Baru,
Kecamatan Sungai
Rumbai, Provinsi
Jambi

PENJELASAN TEKNIS

1. Sistem koordinat geografi digunakan untuk menunjukkan suatu titik di Bumi berdasarkan garis lintang dan garis bujur.
2. Data Geografi dikumpulkan dari berbagai sumber.
3. Data luas kecamatan menurut nagari didapat dari kantor Bappeda Kabupaten Dharmasraya.
4. Tinggi Kecamatan dan Ibu Kecamatan diukur dari permukaan laut.

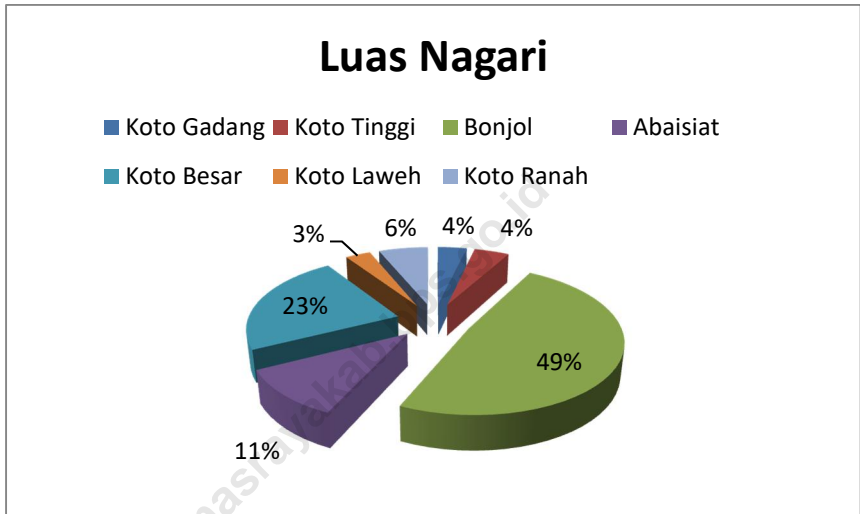
<https://dharmasrayakab.bps.go.id>

ULASAN

Kecamatan Koto Besar berada pada posisi Geografis $101^{\circ} 23' 57''$ BT - $101^{\circ} 42' 20''$ BT dan $1^{\circ} 05' 03''$ LS - $1^{\circ} 21' 30''$ LS. Di sebelah utara Kecamatan Koto Besar berbatasan dengan Kecamatan Pulau Punjung dan Kecamatan Koto Baru, di sebelah barat berbatasan dengan Kabupaten Solok Selatan, sebelah selatan berbatasan dengan Kecamatan Asam Jujuhan dan Kabupaten Solok Selatan, dan di sebelah timur berbatasan dengan Kecamatan Koto Baru, Kecamatan Sungai Rumbai dan Kabupaten Tebo Provinsi Jambi.

Kondisi dan topografi Kecamatan Koto Besar umumnya merupakan lahan datar dengan ketinggian antara 113 m sampai 120 m dari permukaan laut. Selama tahun 2017 rata-rata curah hujan mencapai 260,50 mm/bulan dengan rata-rata hari hujan mencapai 18,33 hari/bulan.

Gambar 1 Luas Wilayah Menurut Nagari di Kecamatan Koto Besar (km²), 2017



1. GEOGRAFI

Tabel 1.1 Kondisi Geografis Umum Kecamatan Koto Besar, 2017

Keadaan Geografis		Uraian
(1)		(2)
1.	Letak Geografis	101° 23' 57" BT - 101° 42'20" BT 1° 05' 03" LS - 1° 21' 30" LS
2.	Batas daerah :	
	Sebelah Utara	Kec. Pulau Punjung dan Kec. Koto Baru
	Sebelah Selatan	Kec. Asam Jujuhan dan Kab. Solok Selatan
	Sebelah Barat	Kab. Solok Selatan
	Sebelah Timur	Kec. Koto Baru, Kec. Sungai Rumbai, dan Kab. Tebo
3.	Luas Daerah	560.58 KM ²
4.	Ketinggian dari Permukaan Laut	113 m
5.	Curah Hujan	260,50 mm/ bulan
6.	Rata-rata Hari Hujan	18.33 hari/ bulan

Sumber : Berbagai sumber

Tabel 1.2 Luas Wilayah Menurut Nagari di Kecamatan Koto Besar, 2017

	Nagari	Luas Daerah (KM ²)
	(1)	(2)
001	Koto Gadang	20.58
002	Koto Tinggi	24.80
003	Bonjol	273.16
004	Abai Siat	60.05
005	Koto Besar	129.11
006	Koto Laweh	17.81
007	Koto Ranah	35.07
Kecamatan Koto Besar		560.58

Sumber : Badan Pusat Statistik Kabupaten Dharmasraya

Tabel 1.3 Jarak dari Kantor Wali ke Ibukota Kecamatan dan Ibukota Kabupaten di Kecamatan Koto Besar, (km), 2017

	Nagari	Jorong	Kecamatan (KM)	Kabupaten (KM)
	(1)	(2)	(3)	(4)
001	Koto Gadang			50
002	Koto Tinggi			52
003	Bonjol			43
004	Abai Siat			50
005	Koto Besar			45
006	Koto Laweh			51
007	Koto Ranah			50

Sumber : Kantor Kecamatan Koto Besar

2

BAB

PEMERINTAHAN



Berdasarkan Peraturan Daerah Kabupaten Dharmasraya Nomor 4 Tahun 2009 tentang Penataan dan Pembentukan Kecamatan, maka Kecamatan Koto Besar terdiri dari 7 Nagari ;

- Nagari Koto Gadang
- Nagari Koto Tinggi
- Nagari Bonjol
- Nagari Abai Siat
- Nagari Koto Besar
- Nagari Koto Laweh
- Nagari Koto Ranah



PENJELASAN TEKNIS

1. **Nagari** adalah pembagian wilayah administratif terendah pada sistem pemerintahan di bawah Kecamatan di provinsi Sumatera Barat. Nagari dipimpin oleh seorang Wali Nagari yang dipilih langsung oleh warga setempat.
2. **Jorong** merupakan pemerintahan terendah di bawah Nagari, dipimpin oleh seorang Wali Jorong.

<https://dharmasrayakab.bps.go.id>

ULASAN

Berdasarkan peraturan daerah Kabupaten Dharmasraya Nomor 4 tahun 2009 tentang penataan dan pembentukan kecamatan, maka Kecamatan Koto Besar terdiri dari 7 Nagari yakni :

1. Nagari Koto Gadang,
2. Nagari Koto Tinggi,
3. Nagari Bonjol,
4. Nagari Abaisiat
5. Nagari Koto Besar
6. Nagari Koto Laweh
7. Nagari Koto Ranah

Dari keempat nagari di Kecamatan Koto Besar, nagari yang paling luas adalah Nagari Bonjol dengan luas 273,16 km² dan nagari yang paling kecil adalah Nagari Koto Laweh dengan luas 17,81 km².

Kecamatan Koto Besar terdiri dari 7 nagari dan 32 jorong. Nagari Koto Gadang terbagi ke dalam 5 jorong, Nagari Koto Tinggi terbagi ke dalam 4 jorong, Nagari Bonjol terbagi ke dalam 4 jorong, Nagari Abaisiat sebanyak 6 jorong, Nagari Koto Besar sebanyak 4 jorong, Nagari Koto Laweh sebanyak 5 jorong, dan Nagari Koto Ranah sebanyak 4 jorong. Jumlah aparat pemerintahan nagari di Kecamatan Koto Besar terdiri 5 posisi yakni wali nagari, sekretaris nagari, kepala urusan (Kaur), pemegang kas, dan kepala jorong.

2. PEMERINTAHAN

Tabel 2.1 Nama Nagari dan Jorong di Kecamatan Koto Besar , 2017

	Nagari	Jorong
	(1)	(2)
001	Koto Gadang	<ol style="list-style-type: none"> 1. Ranah Mulia 2. Ranah Makmur 3. Ranah Bakti 4. Ranah Jaya 5. Mayang Tarurai
002	Koto Tinggi	<ol style="list-style-type: none"> 1. Guguk Tinggi 2. Tanjuang Bantuang 3. Koto Agung 4. Suka Maju
003	Bonjol	<ol style="list-style-type: none"> 1. Tuo 2. Pasir Mayang 3. Sungai Likian 4. Baru
004	Abai Siat	<ol style="list-style-type: none"> 1. Abai Siat 2. Bukit Aman 3. Ranah Baru 4. Ranah Pasar 5. Padang Bungur Barat 6. Padang Bungur Timur

Tabel 2.1 Nama Nagari dan Jorong di Kecamatan Koto Besar , 2017 (Lanjutan)

		Nagari	Jorong
		(1)	(2)
005	Koto Besar		<ol style="list-style-type: none"> 1. Koto Besar 2. Pakan Jumat 3. Koto Diateh 4. Koto Dibawah
006	Koto Laweh		<ol style="list-style-type: none"> 1. Bukit Gading 2. Bukit Makmur 3. Koto Tengah 4. Koto Panjang 5. Durian Gadang
007	Koto Ranah		<ol style="list-style-type: none"> 1. Sungai Jerinjing 2. Sungai Nabuan 3. Tanjung Paku Alam 4. Taratak Baru

3

BAB

KEPENDUDUKAN DAN KETENAGAKERJAAN



Jumlah Penduduk di Kecamatan Koto Besar
2017 menurut jenis kelamin



Laki-laki

13.268 Jiwa



Perempuan

12.349 Jiwa

Rasio Jenis Kelamin

107,44



Untuk setiap
100 penduduk
perempuan,
terdapat **107**
penduduk
laki-laki



**Kepadatan
Penduduk**

45.70/ha

PENJELASAN TEKNIS

1. Sumber utama data kependudukan adalah sensus penduduk, yang dilaksanakan setiap sepuluh tahun sekali. Sensus telah dilaksanakan pada tahun 1961, 1971, 1980, 1990, 2000, dan 2010. Untuk memenuhi data penduduk di antara periode sensus, BPS melakukan Survei Penduduk Antar Sensus (SUPAS).
2. Penduduk adalah semua orang yang berdomisili di wilayah geografis tertentu selama 6 bulan atau lebih dan atau kurang dari 6 bulan tapi bertujuan menetap.
3. Kepadatan penduduk adalah banyaknya penduduk per km².

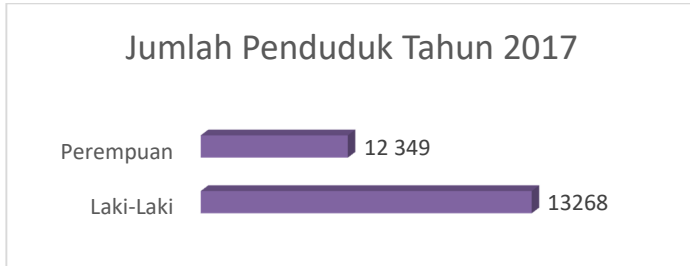
ULASAN

Jumlah penduduk di kecamatan Koto Besar pada tahun 2017 tercatat sebanyak 25.617 jiwa. Komposisi menurut jenis kelamin terdiri dari laki-laki sebanyak 13.268 jiwa dan perempuan sebanyak 12.349 jiwa. Jumlah ini mengalami penurunan sebesar 0,64% dibandingkan dengan jumlah penduduk tahun 2015.

Distribusi jumlah penduduk menurut nagari pada tahun 2017 terbanyak berdomisili di Nagari Abaisiat yakni 5.485 jiwa. Berdasarkan kepadatan penduduk, penduduk yang paling padat berada di Nagari Koto Gadang yaitu sebesar 206 jiwa per km², dan yang paling jarang penduduknya berada di Nagari Bonjol yakni 12 jiwa per km².

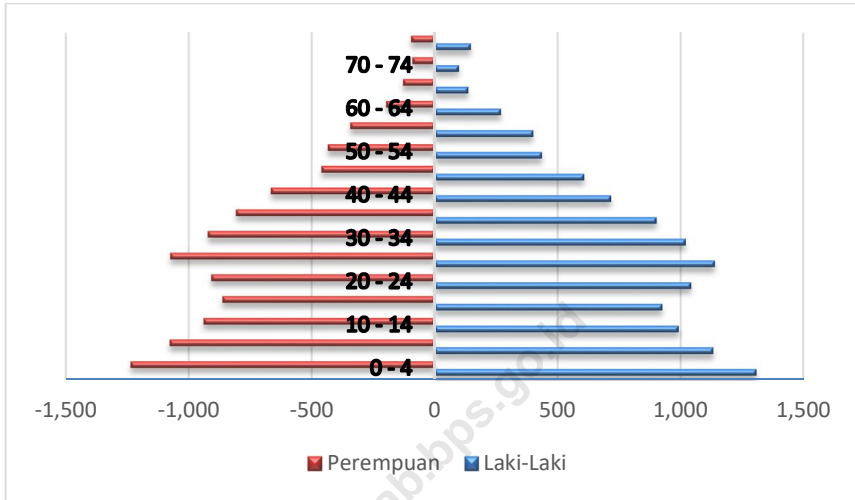
Berdasarkan penduduk menurut umur di Kecamatan Koto Besar pada tahun 2017, penduduk yang paling banyak berusia 0 s.d. 4 tahun yakni sebanyak 3.030 jiwa. Sedangkan penduduk yang paling sedikit di Kecamatan Koto Besar berusia 65 s/d 69 tahun keatas yakni sebanyak 410 jiwa.

Gambar 2 Perkembangan Penduduk Menurut Jenis Kelamin di Kecamatan Koto Besar, 2017



<https://dharmastrayakab.bps.go.id>

Gambar 3 Jumlah Penduduk Menurut Kelompok Umur dan Jenis Kelamin di Kecamatan Koto Besar, 2017



3. KEPENDUDUKAN

Tabel 3.1 Perkembangan Jumlah Penduduk Menurut Jenis Kelamin di Kecamatan Koto Besar, 2017

	Tahun	Jenis Kelamin		Jumlah Penduduk
		Laki-laki	Perempuan	
	(1)	(2)	(3)	(4)
1.	2011	12 049	11 269	23 318
2.	2012	12 480	11 642	24 122
3.	2013	12 516	11 700	24 216
4.	2014	12 728	11 886	24 614
5.	2015	13 495	12 576	26 071
6.	2016	13 096*	12 209*	25 305*
7.	2017	13 268	12 349	25 617

Sumber : Badan Pusat Statistik Kabupaten Dharmasraya

)* ada perubahan angka proyeksi 2014

Tabel 3.2 Jumlah Penduduk Menurut Nagari dan Jenis Kelamin di Kecamatan Koto Besar, 2017

	Nagari	Jorong	Jenis Kelamin		Jumlah
			Laki-laki	Perempuan	
	(1)	(2)	(3)	(4)	(5)
001	Koto Gadang		2232	2077	4309
		1. Ranah Mulia			
		2. Ranah Makmur			
		3. Ranah Bakti			
		4. Ranah Jaya			
		5. Mayang Tarurai			
002	Koto Tinggi		1559	1451	3010
		1. Guguk Tinggi			
		2. Tanjuang Bantuang			
		3. Koto Agung			
		4. Suka Maju			
003	Bonjol		1746	1627	3373
		1. Tuo			
		2. Pasir Mayang			
		3. Sungai Likian			
		4. Baru			
004	Abai Siat		2876	2676	5552
		1. Abai Siat			
		2. Bukit Aman			
		3. Ranah Baru			
		4. Ranah Pasar			
		5. Padang Bungur Barat			
		6. Padang Bungur Timur			

KEPENDUDUKAN DAN KETENAGAKERJAAN

Tabel 3.2 Jumlah Penduduk Menurut Nagari dan Jenis Kelamin di Kecamatan Koto Besar, 2017 (Lanjutan)

	Nagari	Jorong	Jenis Kelamin		Jumlah
			Laki-laki	Perempuan	
	(1)	(2)	(3)	(4)	(5)
005	Koto Besar	1. Koto Besar + Pk Jumat 2. Koto Diateh 3. Koto Dibawah Nagari Koto Besar *)	854	794	1648
006	Koto Laweh	1. Bukit Gading 2. Bukit Makmur 3. Koto Tengah 4. Koto Panjang 5. Durian Gadang	1539	1432	2971
007	Koto Ranah	1. Sungai Jerinjing 2. Sungai Nabuan 3. Tanjung Paku Alam 4. Taratak Baru	2462	2292	4754
Kecamatan Koto Besar			13 268	12 349	25 617

Sumber : Badan Pusat Statistik Kabupaten Dharmasraya

*) Penduduk yang tidak menetap

Tabel 3.3 Jumlah Penduduk Menurut Kelompok Umur dan Jenis Kelamin di Kecamatan Koto Besar, 2017

Kelompok Umur	Jenis Kelamin		Jumlah Penduduk	Rasio Jenis Kelamin
	Laki-laki	Perempuan		
(1)	(2)	(3)	(4)	(5)
0 - 4	1584	1446	3030	109.50
5 - 9	1334	1348	2682	98.96
10 - 14	1108	1033	2141	107.26
15 - 19	973	900	1873	108.11
20 - 24	1186	1106	2292	107.23
25 - 29	1337	1208	2545	110.67
30 - 34	1235	1098	3143	112.47
35 - 39	998	896	1894	111.38
40 - 44	871	749	1620	116.28
45 - 49	677	668	1345	101.34
50 - 59	414	509	923	81.33
60 - 64	417	536	953	77.79
65 - 69	232	178	410	130.33
70 +	297	305	602	97.37
Kecamatan Koto Besar	13 268	12 349	25 617	107.44

Sumber : Badan Pusat Statistik Kabupaten Dharmasraya

Tabel 3.4 Luas Daerah dan Kepadatan Penduduk Menurut Nagari di Kecamatan Koto Besar, 2017

Nagari	Jorong	Jumlah Penduduk	Luas KM ²	Kepadatan Pdd/KM ²
(1)	(2)	(4)	(5)	(5)
001	Koto Gadang	4309	20.58	209.37
	1. Ranah Mulia			
	2. Ranah Makmur			
	3. Ranah Bakti			
	4. Ranah Jaya			
	5. Mayang Tarurai			
002	Koto Tinggi	3010	24.80	121.37
	1. Guguk Tinggi			
	2. Tanjung Bantuang			
	3. Koto Agung			
	4. Suka Maju			
003	Bonjol	3373	273.16	12.34
	1. Tuo			
	2. Pasir Mayang			
	3. Sungai Likian			
	4. Baru			
004	Abai Siat	5552	60.05	92.45
	1. Abai Siat			
	2. Bukit Aman			
	3. Ranah Baru			
	4. Ranah Pasar			
	5. Padang Bungur Barat			
	6. Padang Bungur Timur			

Tabel 3.4 Luas Daerah dan Kepadatan Penduduk Menurut Nagari di Kecamatan Koto Besar, 2017

Nagari		Jorong	Jumlah Penduduk	Luas Km2	Kepadatan Pdd/KM ²
(1)	(2)		(4)	(5)	(5)
005	Koto Besar		1648	129.11	12.76
	1.	Koto Besar+Pk Jumat			
	2.	Koto Diateh			
	3.	Koto Dibawah Nagari Koto Besar *)			
006	Koto Laweh		2971	17.81	166.81
	1.	Bukit Gading			
	2.	Bukit Makmur			
	3.	Koto Tengah			
	4.	Koto Panjang			
	5.	Durian Gadang			
007	Koto Ranah		4754	35.07	135.55
	1.	Sungai Jerinjing			
	2.	Sungai Nabuan			
	3.	Tanjung Paku Alam			
	4.	Taratak Baru			
Kecamatan Koto Besar			25 617	560.58	45.70


Sumber : Badan Pusat Statistik Kabupaten Dharmasraya



Jumlah Peserta Lulus UAN Tahun 2016

- SD 99.66%
- SMP 96.79%
- SMA 96.77%
- SMK 0%

Jumlah Jemaah Haji Tahun 2016 Sebanyak 2 Orang



Jumlah Kunjungan ke Puskesmas Tahun 2016 yaitu 69.026 Kunjungan

Jumlah Kejadian Nikah Tahun 2016 sebanyak 145 Pasangan



PENJELASAN TEKNIS

1. Data pendidikan diperoleh dari Dinas Pendidikan Kabupaten Dharmasraya dan UPTD Pendidikan Kecamatan Koto Besar.
2. Data kesehatan diperoleh dari Puskesmas Koto Besar dan Kantor Camat Koto Besar.
3. **Puskesmas** (Pusat Kesehatan Masyarakat) sebagai sarana kesehatan atau unit pelayanan kesehatan milik pemerintah (pelaksana teknis dinas kesehatan kabupaten/kota) yang bertanggungjawab terhadap pelayanan kesehatan masyarakat untuk wilayah kecamatan, sebagian kecamatan, atau kelurahan/desa/nagari.
4. **Pustu** (Puskesmas Pembantu) sebagai sarana kesehatan/bangunan yang dipakai sebagai pusat kesehatan masyarakat untuk wilayah yang lebih kecil, berfungsi menunjang dan membantu memperluas jangkauan puskesmas dengan melaksanakan kegiatan-kegiatan yang dilakukan puskesmas dalam ruang lingkup wilayah yang lebih kecil serta jenis dan kompetensi pelayanan yang disesuaikan dengan kemampuan tenaga dan sarana yang tersedia. Pustu bertanggung jawab ke puskesmas induk di kecamatan.
5. **Polindes** (Pondok Bersalin Desa) adalah bangunan yang dibangun dengan sumbangan dana pemerintah dan partisipasi masyarakat desa untuk tempat pertolongan persalinan dan pemondokan ibu bersalin, sekaligus tempat tinggal bidan di desa.
6. **Dokter** adalah tenaga kesehatan profesional yang berlatar belakang pendidikan kedokteran dan memberikan pelayanan kesehatan.

7. **Perawat/bidan** adalah seorang petugas paramedis yang berdomisili/tinggal di desa/kelurahan.
8. **Dukun Terlatih** adalah seseorang yang mempunyai keterampilan secara turun temurun untuk menolong masyarakat secara tradisional.
9. **KB** (Keluarga Berencana) adalah program (gerakan) untuk membentuk keluarga sehat dan sejahtera dengan membatasi kelahiran.
10. **Imunisasi** adalah pemberian kekebalan tubuh terhadap suatu penyakit dengan memasukkan sesuatu ke dalam tubuh agar tubuh tahan terhadap penyakit yang sedang mewabah atau berbahaya bagi seseorang.
11. Data perkembangan banyaknya kejadian nikah, jemaah haji dan banyaknya TPQ/TPSQ diperoleh dari Kantor Urusan Agama Sungai Rumbai.
12. **Masjid** adalah tempat peribadatan umat Islam yang dapat digunakan untuk shalat Jum'at.
13. **Mushalla** adalah tempat peribadatan umat Islam, lebih kecil dari masjid dan tidak digunakan untuk shalat Jum'at.
14. **Nikah** adalah salah satu bentuk ibadah yang kesuciannya perlu dijaga oleh kedua belah pihak, baik suami ataupun istri bertujuan untuk membentuk keluarga yang sejahtera dan kekal selamanya.
15. **TPQ** (Taman Pendidikan Al-quran) adalah pendidikan untuk baca dan menulis Al-quran di kalangan anak-anak.
16. **TPSQ** (Taman Pendidikan Seni Al-quran) adalah pendidikan untuk membaca Al-quran dengan irama tertentu.

ULASAN

1. PENDIDIKAN

Pada tahun 2016 tercatat jumlah Taman Kanak-Kanak (TK) di Kecamatan Koto Besar sebanyak 13 unit, dengan jumlah guru TK sebanyak 41 orang dan jumlah murid TK sebesar 437 orang.

Jumlah Sekolah Dasar (SD) Negeri di Kecamatan Koto Besar pada tahun 2017 tercatat sebanyak 15 sekolah, jumlah Sekolah Lanjutan Tingkat Pertama (SLTP) Negeri sebanyak 3 unit, jumlah Sekolah Menengah Umum (SMU) Negeri sebanyak 1 unit dan Sekolah Menengah Kejuruan (SMK) sebanyak 1 unit.

Jumlah murid SD Negeri pada tahun 2017 tercatat sebanyak 2.935 orang dengan jumlah guru sebanyak 159 orang. Rasio murid SD Negeri terhadap guru sebesar 18,46. Hal ini berarti rata-rata satu orang guru membimbing 18-19 orang murid SD.

Jumlah murid SMP pada tahun 2017 tercatat sebanyak 874 orang dengan jumlah guru sebanyak 65 orang. Rasio murid SMP terhadap guru sebesar 13,44. Hal ini berarti rata-rata satu orang guru membimbing 13-14 murid SLTP.

Jumlah murid SMA dan SMK pada tahun 2017 tercatat sebanyak 244 orang dengan jumlah guru sebesar 34 orang. Rasio murid SMA dan SMK terhadap guru sebesar 7,17. Hal ini berarti rata-rata satu orang guru membimbing 7-8 murid SMA dan SMK.

2. KESEHATAN

Dilihat dari fasilitas kesehatan, jumlah polindes di kecamatan Koto Besar sebanyak 10 unit pada tahun 2016, puskesmas sebanyak 1 unit dan puskesmas pembantu sebanyak 5 unit. Data untuk tenaga kesehatan di kecamatan Koto Besar, adalah sebanyak 29 orang.

Perkembangan jumlah kunjungan ke Puskesmas Kecamatan Koto Besar terjadi peningkatan yakni pada tahun 2016 sebanyak 69.026 kunjungan yang dirinci berdasarkan jenis kelamin. Jika dilihat dari banyaknya kasus penyakit terbanyak di Kecamatan Koto Besar, maka jenis penyakit yang terbanyak pasiennya adalah penyakit Common Cold.

Selanjutnya, upaya untuk menekan laju pertumbuhan penduduk dengan program Keluarga Berencana (KB), di kecamatan Koto Besar terdapat 7 unit pos KB dan 32 subpos KB dengan akseptor KB sebanyak 3.635 orang.

Banyaknya keluarga menurut tingkat kesejahteraannya yang dirinci menurut nagari dan jorong diketahui banyaknya keluarga prasejahtera sebanyak 476 keluarga.

Untuk meningkatkan kesehatan masyarakat, khususnya terhadap bayi. Karena bayi sangat rentan serangan penyakit berbahaya, dilakukan imunisasi secara bertahap terhadap bayi. Banyaknya bayi yang menjadi sasaran imunisasi di Kecamatan Koto Besar pada tahun 2016 sebanyak 467 bayi. Dari data tersebut, diketahui masih ada bayi yang belum mendapatkan imunisasi. Ada beberapa faktor yang menyebabkan orang tua tidak membawa anaknya ke puskesmas untuk di imunisasi. Salah satunya, ada anggapan orang tua yang meragukan aman atau tidaknya pemberian vaksin terhadap bayi mereka.

3. AGAMA

Penduduk di Kecamatan Koto Besar mayoritas beragama Islam. Salah satunya ditandai dengan tidak adanya tempat peribatan agama lain di Kecamatan Koto Besar. Pada tahun 2016 tercatat jumlah masjid di kecamatan ini sebanyak 22 unit dan mushalla sebanyak 62 unit.

Selanjutnya, perkembangan kejadian nikah di kecamatan Koto Besar pada tahun 2016 sebanyak 146 kejadian nikah berdasarkan data yang diperoleh dari Kantor Urusan Agama.

Untuk data perkembangan jumlah jemaah haji yang berangkat ke tanah suci, pada tahun 2016 tercatat 2 jemaah.

4. SOSIAL

4.1 PENDIDIKAN

Tabel 4.1.1 Jumlah Murid dan Guru Taman Kanak-Kanak (TK) Menurut Jenis Kelamin dan Nagari di Kecamatan Koto Besar, 2016

	Nagari	TK	Guru	Murid		
				L	P	Total
	(1)	(2)	(3)	(4)	(5)	(6)
001	Koto Gadang	1	5	37	23	60
002	Koto Tinggi	1	2	7	8	15
003	Bonjol	2	7	46	40	86
004	Abai Siat	4	12	60	60	120
005	Koto Besar	1	2	6	15	21
006	Koto Laweh	2	7	34	27	61
007	Koto Ranah	2	6	44	30	74
Kecamatan Koto Besar		12	41	234	203	437

Sumber : UPTD Pendidikan Kec. Koto Besar

Ket: L= Laki-laki P= Perempuan

Tabel 4.1.2 Rasio Murid Terhadap Guru Taman Kanak-Kanak (TK) Menurut Nagari di Kecamatan Koto Besar, 2016

	Nagari	Jumlah		Rasio Murid Terhadap Guru
		Murid (Orang)	Guru (Orang)	
	(1)	(2)	(3)	(4)
001	Koto Gadang	60	5	12.00
002	Koto Tinggi	15	2	7.50
003	Bonjol	86	7	12.29
004	Abai Siat	120	12	10.00
005	Koto Besar	21	2	10.50
006	Koto Laweh	61	7	8.71
007	Koto Ranah	74	6	12.33
Kecamatan Koto Besar		437	41	10.66

Sumber : UPTD Pendidikan Kec. Koto Besar

Tabel 4.1.3 Jumlah Sekolah Negeri Menurut Jenjang Pendidikan dan Nagari di Kecamatan Koto Besar, 2017

	Nagari	Negeri			
		SD	SMP	SMA	SMK
	(1)	(2)	(3)	(4)	(5)
001	Koto Gadang
002	Koto Tinggi
003	Bonjol
004	Abai Siat
005	Koto Besar
006	Koto Laweh
007	Koto Ranah
Kecamatan Koto Besar		15	3	1	1

Sumber : Dinas Pendidikan Kabupaten Dharmasraya

Tabel 4.1.4 Banyaknya Sekolah Swasta Menurut Jenjang Pendidikan, Dirinci Menurut Nagari di Kecamatan Koto Besar, 2017

	Nagari	Swasta			
		SD	SMP	SMA	SMK
	(1)	(2)	(3)	(4)	(5)
001	Koto Gadang
002	Koto Tinggi
003	Bonjol
004	Abai Siat
005	Koto Besar
006	Koto Laweh
007	Koto Ranah
Kecamatan Koto Besar		1	1	-	-

Sumber : Dinas Pendidikan Kabupaten Dharmasraya

Tabel 4.1.5 Jumlah Kelas, Murid dan Guru SMP Negeri dan Swasta dan SMA/SMK Negeri dan Swasta di Kecamatan Koto Besar, 2017

Nagari	Banyaknya Sekolah	Kelas	Jumlah Guru	Murid		
				Laki-laki	Perempuan	Total
(1)	(2)	(3)	(4)	(5)	(6)	(7)
SMP Negeri dan Swasta	4	...	65	450	424	874
SMA/SMK Negeri dan Swasta	2	...	34	100	144	244
Kecamatan Koto Besar	6	...	99	650	568	1118

Sumber : Dinas Pendidikan, Pemuda, dan Olahraga Kab. Dharmasraya

Tabel 4.1.6 Rasio Murid Terhadap Guru SLTP/Sederajat dan SMA/Sederajat di Kecamatan Koto Besar, 2017

Nagari	Jumlah (orang)		Rasio Murid Terhadap Guru
	Murid	Guru	
(1)	(2)	(3)	(4)
SMP Negeri dan Swasta	874	65	13,45
SMA/SMK Negeri dan Swasta	244	34	7,17
Kecamatan Koto Besar	1118	99	11,29

Sumber : Dinas Pendidikan, Pemuda, dan Olahraga Kab. Dharmasraya

Tabel 4.1.7 Jumlah Peserta Lulus UAN Menurut Jenjang Pendidikan di Kecamatan Koto Besar, 2016

Nagari	Peserta yang Lulus (orang)
(1)	(2)
Sekolah Dasar (SD)	476
Sekolah Lanjutan Tingkat Pertama (SLTP)	290
Sekolah Menengah Atas (SMA)	42
Sekolah Menengah Kejuruan (SMK)	0
Kecamatan Koto Besar	808

Sumber : Dinas Pendidikan, Pemuda, dan Olahraga Kab. Dharmasraya

4.2 KESEHATAN

Tabel 4.2.1 Jumlah Fasilitas Kesehatan Menurut Nagari dan Jorong di Kecamatan Koto Besar, 2016

	Nagari	Jorong	Puskes- mas	Pustu	Polindes
	(1)	(2)	(3)	(4)	(5)
001	Koto Gadang		~	1	1
		1. Ranah Mulia	~	~	~
		2. Ranah Makmur	~	~	~
		3. Ranah Bakti	~	1	~
		4. Ranah Jaya	~	~	~
		5. Mayang Tarurai	~	~	1
002	Koto Tinggi		~	1	1
		1. Guguk Tinggi	~	~	~
		2. Tanjuang Bantuang	~	1	~
		3. Koto Agung	~	~	~
		4. Suka Maju	~	~	~
003	Bonjol		~	~	3
		1. Tuo	~	~	1
		2. Pasir Mayang	~	~	1
		3. Sungai Likian	~	~	~
		4. Baru	~	~	1
004	Abai Siat		~	1	1
		1. Abai Siat	~	~	~
		2. Bukit Aman	~	~	~
		3. Ranah Baru	~	~	~
		4. Ranah Pasar	~	1	~
		5. Padang Bungur Barat	~	~	~
		6. Padang Bungur Timur	~	~	1

Tabel 4.2.1 Jumlah Fasilitas Kesehatan Menurut Nagari dan Jorong di Kecamatan Koto Besar, 2016 (Lanjutan)

Nagari		Jorong	Puskes- mas	Pustu	Polindes
(1)		(2)	(3)	(4)	(5)
005	Koto Besar		1	~	1
	1.	Koto Besar	~	~	1
	2.	Pakan Jumat	1	~	~
	3.	Koto Diateh	~	~	~
	4.	Koto Dibawah	~	~	~
006	Koto Laweh		~	1	2
	1.	Bukit Gading	~	1	~
	2.	Bukit Makmur	~	~	1
	3.	Koto Tengah	~	~	1
	4.	Koto Panjang	~	~	~
	5.	Durian Gadang	~	~	~
007	Koto Ranah		~	1	1
	1.	Sungai Jerinjing	~	~	~
	2.	Sungai Nabuan	~	~	1
	3.	Tanjung Paku Alam	~	1	~
	4.	Taratak Baru	~	~	~
Kecamatan Koto Besar			1	5	10

Sumber : Puskesmas Kecamatan Koto Besar

Tabel 4.2.2 Jumlah Tenaga Kesehatan Menurut Nagari dan Jorong di Kecamatan Koto Besar, 2016

	Nagari	Jorong	Dokter	Perawat/ Bidan	Dukun Terlatih
	(1)	(2)	(3)	(4)	(5)
001	Koto Gadang		2	5	~
		1. Ranah Mulia	1	1	~
		2. Ranah Makmur	1	~	~
		3. Ranah Bakti	~	~	~
		4. Ranah Jaya	~	1	~
		5. Mayang Tarurai	~	3	~
002	Koto Tinggi		1	3	~
		1. Guguk Tinggi	1	~	~
		2. Tanjung Bantuang	~	2	~
		3. Koto Agung	~	1	~
		4. Suka Maju	~	~	~
003	Bonjol		~	2	~
		1. Tuo	~	1	~
		2. Pasir Mayang	~	~	~
		3. Sungai Likian	~	~	~
		4. Baru	~	1	~
004	Abai Siat		1	5	~
		1. Abai Siat	~	~	~
		2. Bukit Aman	~	2	~
		3. Ranah Baru	~	~	~
		4. Ranah Pasar	1	1	~
		5. Padang Bungur Barat	~	1	~
		6. Padang Bungur Timur	~	1	~

Tabel 4.2.2 Jumlah Tenaga Kesehatan Menurut Nagari dan Jorong di Kecamatan Koto Besar, 2016 (Lanjutan)

Nagari		Jorong	Dokter	Perawat/ Bidan	Dukun Terlatih
(1)		(2)	(3)	(4)	(5)
005	Koto Besar		~	2	~
	1.	Koto Besar	~	~	~
	2.	Pakan Jumat	~	1	~
	3.	Koto Diateh	~	1	~
	4.	Koto Dibawah	~	~	~
006	Koto Laweh		~	4	~
	1.	Bukit Gading	~	1	~
	2.	Bukit Makmur	~	~	~
	3.	Koto Tengah	~	~	~
	4.	Koto Panjang	~	2	~
	5.	Durian Gadang	~	1	~
007	Koto Ranah		~	4	~
	1.	Sungai Jerinjing	~	~	~
	2.	Sungai Nabuan	~	2	~
	3.	Tanjung Paku Alam	~	1	~
	4.	Taratak Baru	~	1	~
Kecamatan Koto Besar			4	25	0

Sumber : Puskesmas Kecamatan Koto Besar

Tabel 4.2.3 Jumlah Kunjungan ke Puskesmas Menurut Periode di Kecamatan Koto Besar, 2016

	Periode	Jenis Kelamin		Jumlah	Persentase (%)
		Laki-Laki	Perempuan		
	(1)	(2)	(3)	(4)	(5)
1.	Januari	1771	4014	5785	8,38
2.	Februari	1604	2212	3816	5,42
3.	Maret	2161	5384	7545	10,93
4.	April	1604	2774	4378	6,34
5.	Mei	1502	3610	5112	7,40
6.	Juni	1485	3648	5133	7,43
7.	Juli	1404	4154	5558	8,05
8.	Agustus	1957	4725	6682	9,68
9.	September	1520	4020	5540	8,02
10.	Oktober	1830	4535	6365	9,22
11.	November	1602	4192	5794	8,39
12.	Desember	1697	5621	7318	10,60
Kecamatan Koto Besar		20 137	48 889	69 026	100

Sumber : Puskesmas Koto Besar

Tabel 4.2.4 Jumlah Kasus Penyakit Terbanyak di Kecamatan Koto Besar, 2016

	Jenis Penyakit	Jumlah	Persentase (%)
	(1)	(2)	(3)
1.	Common Cold	2171	35,66
2.	Kelainan Refraksi	1300	21,35
3.	Penyakit pulpa dan jaringan periapikal	260	4,27
4.	Reumathik	164	2,69
5.	Penyakit Kulit (Alergi)	306	5,02
6.	Hipertensi	787	12,92
7.	Diare	281	4,61
8.	Infeksi Usus	146	2,39
9.	Diabetes Melitus	212	3,48
10.	Penyakit Periodental	24	0,39
11.	Lainnya	436	7,16
	Kecamatan Koto Besar	2017	6087
			100

Tabel 4.2.5 Jumlah Pos, Sub Pos, dan Akseptor KB Menurut Nagari dan Jorong di Kecamatan Koto Besar, 2016

Nagari		Jorong	PPKBD	Sub PPKBD	Akseptor KB
(1)		(2)	(3)	(4)	(5)
001	Koto Gadang		1	5	665
		1. Ranah Mulia		1	
		2. Ranah Makmur		1	
		3. Ranah Bakti		1	
		4. Ranah Jaya		1	
		5. Mayang Tarurai		1	
002	Koto Tinggi		1	4	376
		1. Guguk Tinggi		1	
		2. Tanjung Bantuang		1	
		3. Koto Agung		1	
		4. Suka Maju		1	
003	Bonjol		1	4	449
		1. Tuo		1	
		2. Pasir Mayang		1	
		3. Sungai Likian		1	
		4. Baru		1	
004	Abai Siat		1	6	659
		1. Abai Siat		1	
		2. Bukit Aman		1	
		3. Ranah Baru		1	
		4. Ranah Pasar		1	
		5. Padang Bungur Barat		1	
		6. Padang Bungur Timur		1	

Tabel 4.2.5 Jumlah Pos, Sub Pos, dan Akseptor KB Menurut Nagari dan Jorong di Kecamatan Koto Besar, 2016 (Lanjutan)

Nagari	Jorong	PPKBD	Sub PPKBD	Akseptor KB
1	2	(3)	(4)	(5)
005	Koto Besar	1	4	277
	1. Koto Besar		1	
	2. Pakan Jumat		1	
	3. Koto Diateh		1	
	4. Koto Dibawah		1	
006	Koto Laweh	1	5	494
	1. Bukit Gading		1	
	2. Bukit Makmur		1	
	3. Koto Tengah		1	
	4. Koto Panjang		1	
	5. Durian Gadang		1	
007	Koto Ranah	1	4	715
	1. Sungai Jerinjing		1	
	2. Sungai Nabuan		1	
	3. Tanjung Paku Alam		1	
	4. Taratak Baru		1	
Kecamatan Koto Besar		7	32	3635

Sumber : Kantor KB Kecamatan Koto Besar

Tabel 4.2.6 Jumlah Target dan Realisasi Akseptor KB Menurut Nagari dan Jorong di Kecamatan Koto Besar, 2016

Nagari	Jorong	Target	Realisasi	Persentase (%)
(1)	(2)	(3)	(4)	(5)
001 Koto Gadang	1. Ranah Mulia 2. Ranah Makmur 3. Ranah Bakti 4. Ranah Jaya 5. Mayang Tarurai	98	104	94.23
002 Koto Tinggi	1. Guguk Tinggi 2. Tanjuang Bantuang 3. Koto Agung 4. Suka Maju	87	69	126.09
003 Bonjol	1. Tuo 2. Pasir Mayang 3. Sungai Likian 4. Baru	37	82	45.12
004 Abai Siat	1. Abai Siat 2. Bukit Aman 3. Ranah Baru 4. Ranah Pasar 5. Padang Bungur Barat 6. Padang Bungur Timur	49	99	49.49

Tabel 4.2.6 Jumlah Target dan Realisasi Akseptor KB Menurut Nagari dan Jorong di Kecamatan Koto Besar, 2016 (Lanjutan)

Nagari		Jorong	Target	Realisasi	Persentase (%)
1		2	(3)	(4)	(5)
005	Koto Besar	1. Koto Besar 2. Pakan Jumat 3. Koto Diateh 4. Koto Dibawah	51	51	100.00
006	Koto Laweh	1. Bukit Gading 2. Bukit Makmur 3. Koto Tangah 4. Koto Panjang 5. Durian Gadang	95	76	125.00
007	Koto Ranah	1. Sungai Jerinjing 2. Sungai Nabuan 3. Tanjung Paku Alam 4. Taratak Baru	134	131	102.29
			551	612	

Tabel 4.2.7 Jumlah Tingkat Kesejahteraan Keluarga Menurut Nagari dan Jorong di Kecamatan Koto Besar, 2016

Nagari		Pra Se-	Sejah-	Sejah-
(1)		jahtera	tera I	tera II
		(3)	(4)	(5)
001	Koto Gadang	9	90	304
	1. Ranah Mulia	3	33	33
	2. Ranah Makmur	1	17	38
	3. Ranah Bakti	1	8	73
	4. Ranah Jaya	3	17	111
	5. Mayang Tarurai	1	15	49
002	Koto Tinggi	232	399	123
	1. Guguk Tinggi	72	61	20
	2. Tanjuang Bantuang	50	140	94
	3. Koto Agung	85	90	9
	4. Suka Maju	25	108	0
003	Bonjol	168	157	102
	1. Tuo	86	6	40
	2. Pasir Mayang	38	6	21
	3. Sungai Likian	41	20	14
	4. Baru	3	125	27
004	Abai Siat	46	114	550
	1. Abai Siat	6	8	95
	2. Bukit Aman	9	11	135
	3. Ranah Baru	4	34	125
	4. Ranah Pasar	12	40	98
	5. Padang Bungur Barat	15	21	97
	6. Padang Bungur Timur	11	44	58

Tabel 4.2.7 Jumlah Tingkat Kesejahteraan Keluarga Menurut Nagari dan Jorong di Kecamatan Koto Besar, 2016 (Lanjutan)

Nagari		Jorong	Pra Se- jahtera	Sejah- tera I	Sejah- tera II
(1)			(3)	(4)	(5)
005	Koto Besar		143	78	9
		1. Koto Besar	31	4	2
		2. Pakan Jumat	13	14	0
		3. Koto Diateh	66	19	7
		4. Koto Dibauwah	33	41	0
006	Koto Laweh		108	105	301
		1. Bukit Gading	9	9	51
		2. Bukit Makmur	3	10	81
		3. Koto Tengah	28	42	22
		4. Koto Panjang	25	26	111
		5. Durian Gadang	43	18	36
007	Koto Ranah		134	128	222
		1. Sungai Jerinjing	45	23	0
		2. Sungai Nabuan	76	28	3
		3. Tanjung Paku Alam	6	53	148
		4. Taratak Baru	7	24	71
Kecamatan Koto Besar					

Sumber : PLKB Koto Besar

Tabel 4.2.8 Jumlah Imunisasi Bayi Menurut Nagari dan Jorong di Kecamatan Koto Besar, 2016

Nagari	Jorong	Sasaran Bayi ran Bayi	Imunisasi (%)				
			BCG	Polio			
				1	2	3	4
(1)	(2)	(3)	(4)	(5)	(6)	(7)	(8)
001 Koto Gadang	1. Ranah Mulia	5	11	92	66.7	66	66
	2. Ranah Makmur	12	16	160	150	160	180
	3. Ranah Bakti	10	14	74	68.4	68	100
	4. Ranah Jaya	19	13	93	100	92	85
	5. Mayang Tarurai	14	12	86	78	78	100
002 Koto Tinggi	1. Guguk Tinggi	14	9	75	66	91	91
	2. Tanjung Bantuang	14	11	61	58	70	76
	3. Koto Agung	12	14	88	81	87	106
	4. Suka Maju	18	4	50	62	50	50
003 Bonjol	1. Tuo	16	9	56	62	81	75
	2. Pasir Mayang	8	12	92	130	100	107
	3. Sungai Likian	16	15	100	100	113	93
	4. Baru	13	20	87	90	86	100
004 Abai Siat	1. Abai Siat	15	9	129	171	142	114
	2. Bukit Aman	23	29	104	134	123	103
	3. Ranah Baru	7	16	114	142	92	107
	4. Ranah Pasar	28	29	116	104	112	104
	5. Padang Bungur Barat	14	15	88	117	94	100
	6. Padang Bungur Timur	25	8	267	166	100	100

Tabel 4.2.8 Jumlah Imunisasi Bayi Menurut Nagari dan Jorong di Kecamatan Koto Besar, 2016 (Lanjutan)

	Nagari	Jorong	Sasaran Bayi ran Bayi	Imunasi (%)				
				BCG	Polio			
					1	2	3	4
(1)	(2)	(3)	(4)	5	(6)	(7)	(8)	
005	Koto Besar							
		1. Koto Besar	17	4	100	75	25	25
		2. Pakan Jumat	3	4	200	100	50	50
		3. Koto Diateh	4	3	300	200	100	300
		4. Koto Dibawah	2	16	114	57	50	50
006	Koto Laweh							
		1. Bukit Gading	1	23	153	126	86	86
		2. Bukit Makmur	14	9	129	171	128	157
		3. Koto Tengah	15	61	113	120	112	110
		4. Koto Panjang	7	16	100	112	93	68
		5. Durian Gadang	54	13	93	107	92	64
007	Koto Ranah							
		1. Sungai Jerinjing	16	14	70	89	73	73
		2. Sungai Nabuan	14	16	94	81	68	50
		3. Tanjung Paku Alam	20	13	48	53	50	61
		4. Taratak Baru	17	15	79	83	83	66

Sumber : Puskesmas Koto Besar

Tabel 4.2.8 Jumlah Imunisasi Bayi Menurut Nagari dan Jorong di Kecamatan Koto Besar, 2016 (Lanjutan)

	Nagari	Jorong	Imunisasi (%)				HB ₁
			DPT			Cam- pak	
			1	2	3		
(1)	(2)	(3)	(4)	(5)	(6)	(7)	
001	Koto Gadang						
		1. Ranah Mulia	66	66	66	100	0
		2. Ranah Makmur	150	160	180	110	0
		3. Ranah Bakti	68	68	100	94	0
		4. Ranah Jaya	100	92	85	100	0
		5. Mayang Tarurai	78	78	100	107	0
002	Koto Tinggi						
		1. Guguk Tinggi	66	91	91	91	0
		2. Tanjung Batuang	58	70	76	105	0
		3. Koto Agung	81	87	106	87	0
		4. Suka Maju	62	50	50	150	0
003	Bonjol						
		1. Tuo	62	81	75	100	0
		2. Pasir Mayang	130	100	107	107	0
		3. Sungai Likian	100	113	93	80	0
		4. Baru	90	86	100	109	0
004	Abai Siat						
		1. Abai Siat	171	142	114	157	0
		2. Bukit Aman	134	123	103	123	0
		3. Ranah Baru	142	92	107	121	0
		4. Ranah Pasar	104	112	104	100	0
		5. Padang Bungur Barat	117	94	100	123	0
		6. Padang Bungur Timur	166	100	100	100	0

Tabel 4.2.8 Jumlah Imunisasi Bayi Menurut Nagari dan Jorong di Kecamatan Koto Besar, 2016 (Lanjutan)

	Nagari	Jorong	Imunisasi (%)				
			DPT			Cam-pak	HB ₁
			1	2	3		
(1)	(2)	(3)	(4)	(5)	(6)	(7)	
005	Koto Besar	1. Koto Besar	75	25	25	75	0
		2. Pakan Jumat	100	50	50	50	0
		3. Koto Diateh	200	200	300	100	0
		4. Koto Dibawah	57	50	50	57	0
006	Koto Laweh	1. Bukit Gading	126	80	86	73	0
		2. Bukit Makmur	171	128	157	114	0
		3. Koto Tengah	120	112	110	94	0
		4. Koto Panjang	112	93	68	57	0
		5. Durian Gadang	107	92	64	73	0
007	Koto Ranah	1. Sungai Jerinjing	89	73	73	100	0
		2. Sungai Nabuan	81	68	50	76	0
		3. Tanjung Paku Alam	53	50	61	33	0
		4. Taratak Baru	83	83	68	73	0

Sumber : Puskesmas Koto Besar

Tabel 4.2.9 Jumlah Imunisasi Wanita Usia Subur (WUS) Menurut Nagari dan Jorong di Kecamatan Koto Besar, 2016

Nagari	Jorong	Sasaran WUS	Imunisasi			
			TT ₁	%	TT ₂	%
(1)	(2)	(3)	(4)	(5)	(6)	(7)
001	Koto Gadang					
	1. Ranah Mulia	193	0		0.6	
	2. Ranah Makmur	166	0		0	
	3. Ranah Bakti	178	0		0	
	4. Ranah Jaya	140	0		0	
	5. Mayang Tarurai	122	0		0	
002	Koto Tinggi					
	1. Guguk Tinggi	153	0		0	
	2. Tanjuang Bantuang	125	0		1.8	
	3. Koto Agung	178	0		0	
	4. Suka Maju	76	0		0	
003	Bonjol					
	1. Tuo	125	0		0	
	2. Pasir Mayang	100	0		1.2	
	3. Sungai Likian	485	0		0	
	4. Baru	181	0		0	
004	Abai Siat					
	1. Abai Siat	185	0		1.2	
	2. Bukit Aman	237	0		0.9	
	3. Ranah Baru	213	0		0.5	
	4. Ranah Pasar	139	0.8		0	
	5. Padang Bungur Barat	68	0		2.1	
	6. Padang Bungur Timur	71	0		0	

Tabel 4.2.9 Jumlah Imunisasi Wanita Usia Subur (WUS) Menurut Nagari dan Jorong di Kecamatan Koto Besar, 2016 (Lanjutan)

	Nagari	Jorong	Sasaran WUS	Imunisasi			
				TT ₁	%	TT ₂	%
	(1)	(2)	(3)	(4)	(5)	(6)	(7)
005	Koto Besar	1. Koto Besar	36	0		0	
		2. Pakan Jumat	27	0		0	
		3. Koto Diateh	61	0		1.9	
		4. Koto Dibauwah	72	0		0	
006	Koto Laweh	1. Bukit Gading	113	0		0	
		2. Bukit Makmur	130	0		0	
		3. Koto Tengah	177	0		0	
		4. Koto Panjang	127	0		0	
		5. Durian Gadang	100	0		0	
007	Koto Ranah	1. Sungai Jerinjing	354	0		0.6	
		2. Sungai Nabuan	341	0		0	
		3. Tanjung Paku Alam	356	0		0.9	
		4. Taratak Baru	257	0		0.4	

Kecamatan Koto Besar

Sumber : Puskesmas Kecamatan Koto Besar

Tabel 4.2.10 Jumlah Imunisasi Ibu Hamil Menurut Nagari dan Jorong di Kecamatan Koto Besar, 2016

Nagari	Jorong	Sasaran Bumil	Imunisasi			
			TT ₁	%	TT ₂	%
(1)	(2)	(3)	(4)	(5)	(6)	(7)
001	Koto Gadang					
	1. Ranah Mulia	20	0		0	
	2. Ranah Makmur	15	0		0	
	3. Ranah Bakti	15	0		6.7	
	4. Ranah Jaya	15	0		0	
	5. Mayang Tarurai	15	0		0	
002	Koto Tinggi					
	1. Guguk Tinggi	15	0		0	
	2. Tanjung Bantuang	15	0		6.7	
	3. Koto Agung	15	0		0	
	4. Suka Maju	15	0		0	
003	Bonjol					
	1. Tuo	20	10		20	
	2. Pasir Mayang	15	6.7		13.3	
	3. Sungai Likian	43	4.7		7	
	4. Baru	20	0		15	
004	Abai Siat					
	1. Abai Siat	20	0		10	
	2. Bukit Aman	15	0		0	
	3. Ranah Baru	20	0		0	
	4. Ranah Pasar	19	0		0	
	5. Padang Bungur Barat	20	0		5	
	6. Padang Bungur Timur	20	0		10	

Tabel 4.2.10 Jumlah Imunisasi Ibu Hamil Menurut Nagari dan Jorong di Kecamatan Koto Besar, 2016 (Lanjutan)

Nagari	Jorong	Sasaran Bumil	Imunisasi			
			TT ₁	%	TT ₂	%
(1)	(2)	(3)	(4)	(5)	(6)	(7)
005 Koto Besar	1. Koto Besar	7	0		14.3	
	2. Pakan Jumat	4	50		0	
	3. Koto Diateh	9	11.1		22.2	
	4. Koto Dibawah	9	11.1		0	
006 Koto Laweh	1. Bukit Gading	10	0		0	
	2. Bukit Makmur	15	0		0	
	3. Koto Tengah	13	0		0	
	4. Koto Panjang	10	0		0	
	5. Durian Gadang	10	10		0	
007 Koto Ranah	1. Sungai Jerinjing	21	0		0	
	2. Sungai Nabuan	20	0		0	
	3. Tanjung Paku Alam	21	0		0	
	4. Taratak Baru	22	0		0	
Kecamatan Koto Besar						

Sumber : Puskesmas Kecamatan Koto Besar

7.3 AGAMA

Tabel 4.3.1 Jumlah Tempat Ibadah Umat Islam Menurut Nagari dan Jorong di Kecamatan Koto Besar, 2016

Nagari		Jorong	Mesjid	Mushalla
(1)		(2)	(3)	(4)
001	Koto Gadang		2	13
		1. Ranah Mulia	1	3
		2. Ranah Makmur	-	7
		3. Ranah Bakti	-	1
		4. Ranah Jaya	-	1
		5. Mayang Tarurai	1	1
002	Koto Tinggi		5	4
		1. Guguk Tinggi	1	-
		2. Tanjung Bantuang	1	1
		3. Koto Agung	1	3
		4. Suka Maju	2	-
003	Bonjol		1	6
		1. Tuo	-	2
		2. Pasir Mayang	-	2
		3. Sungai Likian	-	-
		4. Baru	1	2
004	Abai Siat		5	12
		1. Abai Siat	1	-
		2. Bukit Aman	-	-
		3. Ranah Baru	1	3
		4. Ranah Pasar	1	2
		5. Padang Bungur Barat	1	2
		6. Padang Bungur Timur	1	5

Tabel 4.3.1 Jumlah Tempat Ibadah Umat Islam Menurut Nagari dan Jorong di Kecamatan Koto Besar, 2016 (Lanjutan)

Nagari		Jorong	Mesjid	Mushalla
(1)		(2)	(3)	(4)
005	Koto Besar		2	3
	1.	Koto Besar	1	1
	2.	Pakan Jumat	-	-
	3.	Koto Diateh	1	1
	4.	Koto Dibawah	-	1
006	Koto Laweh		2	6
	1.	Bukit Gading	-	1
	2.	Bukit Makmur	1	1
	3.	Koto Tengah	-	2
	4.	Koto Panjang	1	1
	5.	Durian Gadang	-	1
007	Koto Ranah		5	18
	1.	Sungai Jerinjing	-	2
	2.	Sungai Nabuan	1	4
	3.	Tanjung Paku Alam	2	2
	4.	Taratak Baru	2	10
Kecamatan Koto Besar			22	62

Sumber : Kantor Camat Koto Besar

Tabel 4.3.2 Jumlah TPQ/TPSQ Menurut Nagari dan Jorong di Kecamatan Koto Besar, 2016

Nagari		Jorong	Jumlah TPQ/TPSQ
(1)		(2)	(3)
001	Koto Gadang	1. Ranah Mulia	2
		2. Ranah Makmur	2
		3. Ranah Bakti	2
		4. Ranah Jaya	-
		5. Mayang Tarurai	1
002	Koto Tinggi	1. Guguk Tinggi	2
		2. Tanjuang Bantuang	2
		3. Koto Agung	3
		4. Suka Maju	-
003	Bonjol	1. Tuo	-
		2. Pasir Mayang	-
		3. Sungai Likian	-
		4. Baru	1
004	Abai Siat	1. Abai Siat	1
		2. Bukit Aman	1
		3. Ranah Baru	3
		4. Ranah Pasar	1
		5. Padang Bungur Barat	1
		6. Padang Bungur Timur	1

Tabel 4.3.2 Jumlah TPQ/TPSQ Menurut Nagari dan Jorong di Kecamatan Koto Besar, 2016 (Lanjutan)

Nagari		Jorong	Jumlah TPQ/TPSQ
(1)		(2)	(3)
005	Koto Besar		2
		1. Koto Besar	1
		2. Pakan Jumat	1
		3. Koto Diateh	-
		4. Koto Dibawah	-
006	Koto Laweh		5
		1. Bukit Gading	1
		2. Bukit Makmur	1
		3. Koto Tengah	1
		4. Koto Panjang	1
		5. Durian Gadang	1
007	Koto Ranah		5
		1. Sungai Jerinjing	1
		2. Sungai Nabuan	1
		3. Tanjung Paku Alam	2
		4. Taratak Baru	1
Kecamatan Koto Besar			35

Sumber : Kantor Urusan Agama Kecamatan Koto Besar

Tabel 4.3.3 Perkembangan Jumlah Kejadian Nikah Menurut Bulan di Kecamatan Koto Besar, 2016

	Bulan	Nikah	Talak / Cerai	Rujuk
	(1)	(2)	(3)	(4)
1.	Januari	11	-	-
2.	Februari	13	-	-
3.	Maret	15	-	-
4.	April	11	-	-
5.	Mei	19	-	-
6.	Juni	10	-	-
7.	Juli	4	-	-
8.	Agustus	7	-	-
9.	September	14	-	-
10.	Oktober	26	-	-
11.	November	10	-	-
12.	Desember	6	-	-
Kecamatan Koto Besar		146	~	~

Sumber : Kantor Urusan Agama Kecamatan Sungai Rumbai

Tabel 4.3.4 Perkembangan Jumlah Jemaah Haji Menurut Jenis Kelamin di Kecamatan Koto Besar, 2016

Tahun	Jenis Kelamin		Jumlah
	Laki-Laki	Perempuan	
(1)	(2)	(3)	(4)
2010	6	15	21
2011	8	10	18
2012	6	8	14
2013	7	8	15
2014	1	81	82
2015	0	2	2
2017	4	4	8

Sumber : Kantor Urusan Agama Kecamatan Sungai Rumbai

Tabel 4.3.5 Jumlah Hewan Qurban yang Dipotong Pada Hari Raya Idul Adha di Kecamatan Koto Besar, 2016

Tahun	Sapi	Kerbau	Kambing
(1)	(2)	(3)	(4)
2010	93	-	17
2011	97	-	-
2012	123	-	8
2013	60	-	-
2014	107	-	1
2015	100	-	-
2017	54	-	-

Sumber : Kantor Urusan Agama Kecamatan Sungai Rumbai

BAB 5 PERTANIAN



Jumlah
Produksi **Ubi Kayu** di
Kecamatan Koto Besar Tahun
2016 sebanyak **45,0**
Ton/Ha



Produksi Tanaman **Buah-
Buahan** paling banyak di
Kecamatan Koto Besar
Tahun 2016 yaitu **Durian dan**
Pisang



Jumlah **Produksi Karet**
di Kecamatan Koto Besar
Tahun 2016

6.202 Ton



PENJELASAN TEKNIS

1. Data Luas Panen dan Jumlah Produksi Tanaman Pangan dan Tanaman Buah-Buahan berasal dari Dinas Pertanian Tanaman Pangan dan Hortikultura Kabupaten Dharmasraya.
2. Data Luas Panen dan Jumlah Produksi Tanaman Perkebunan berasal dari Dinas Kehutanan dan Perkebunan Kabupaten Dharmasraya
3. Data populasi dan banyaknya pemotongan hewan ternak didapat dari Dinas Peternakan dan Perikanan Kabupaten Dharmasraya.

<https://dharmasrayakab.bps.go.id>

ULASAN

5.1 Tanaman Pangan

Produktivitas padi di Kecamatan Koto Besar pada tahun 2016 diantaranya adalah Padi Sawah sebanyak 772 ton dan Padi Ladang sebanyak 35 ton.

Data luas panen dan produksi tanaman palawija dan sayuran yang tercatat disini adalah jagung, ubi kayu, ubi jalar, kacang tanah, kacang kedelei, kacang hijau, dan kacang panjang.

Jika dilihat dari produksinya (ton) maka ubi kayu mendominasi tanaman palawija selama tahun 2016 yakni sebesar 945,00 ton dengan luas panen 21 Ha.

5.2 Hortikultura

Produksi buah-buahan di Kecamatan Koto Besar diantaranya adalah pisang, jeruk siam, pepaya, rambutan, nenas, durian dan duku. Dari jenis buah-buahan tersebut, yang paling banyak produksinya pada tahun 2016 adalah durian yakni sebesar 186 ton.

5.3 Perkebunan

Data perkebunan rakyat di Kecamatan Koto Besar meliputi 7 jenis komoditi tanaman diantaranya karet, kelapa sawit, kopi, kelapa, pinang, coklat dan kulit manis. Dari 7 jenis tanaman tersebut, tanaman perkebunan yang paling banyak produksinya tahun 2016 adalah karet yakni sebesar 6.202 ton.

5.4 Peternakan

Populasi ternak di Kecamatan Koto Besar paling banyak adalah sapi dan unggas. Populasi sapi di Kecamatan Koto Besar pada tahun 2016 sebanyak 4732 ekor. Sementara itu populasi unggas di Kecamatan Koto Besar pada tahun 2016 sebanyak 7267 ekor, terdiri dari 3767 ekor ayam ras dan 3500 ayam buras.

Pemotongan sapi di Kecamatan Koto Besar pada tahun 2016 sebanyak 240 ekor. Sementara itu populasi kambing di Kecamatan Koto Besar pada tahun 2016 sebanyak 23 ekor. Pemotongan sapi dan kambing di Kecamatan Koto Besar merupakan pemotongan yang berasal dalam RPH (Rumah Pemotongan Hewan) dan di luar RPH.

5.4 Perikanan

Produksi perikanan paling banyak di Kecamatan Koto Besar pada tahun 2016 adalah ikan nila yang berasal dari perikanan budidaya yaitu sebanyak 2689 ton.

5.1 TANAMAN PANGAN

Tabel 5.1 Luas Panen dan Jumlah Produksi Tanaman Pangan Menurut Komoditi di Kecamatan Koto Besar, 2016

Jenis Komoditi	Luas Panen (Ha)	Produksi (Ton)	Produksi Per Hektar (Ton/Ha)
(1)	(2)	(3)	(4)
1. Padi			
a. Padi Sawah	170.00	772.00	4,54
b. Padi Ladang	15.00	35.00	2,33
2. Jagung	118.00	708.00	6,00
3. Ubi Kayu	21,0	945,0	45,0
4. Ubi Jalar	4.00	80.00	20,0
5. Kacang Tanah	8.00	16.00	2,0
6. Kacang Kedelai	1.00	1.00	1,0
7. Kacang Hijau	1.00	1.00	1,0
8. Kacang Panjang

Sumber : Dinas Pertanian Kabupaten Dharmasraya

5.2 HORTIKULTURA

Tabel 5.2 Luas Panen dan Jumlah Produksi Tanaman Buah-buahan di Kecamatan Koto Besar, 2016

	Jenis Komoditi	Luas Panen (Pohon)	Produksi (Ton)
	(1)	(2)	(3)
1.	Pisang	~	43
2.	Jeruk Siam	~	2
3.	Pepaya	~	29
4.	Rambutan	~	~
5.	Nenas	~	~
6.	Durian	~	186
7.	Duku/ Langsung	~	~

Sumber : Dinas Pertanian Kabupaten Dharmasraya

5.3 PERKEBUNAN

Tabel 5.3 Luas Panen dan Jumlah Produksi Tanaman Perkebunan di Kecamatan Koto Besar, 2016

Jenis Komoditi		2014 (Ha)	2015 (Ha)	2016 (Ha)
(1)		(2)	(3)	(4)
1.	Karet	6071	6021	6202
2.	Kelapa Sawit	5775.8	5798	5798.8
3.	Kopi	48.25	48.25	48.25
4.	Kelapa	56	56	56
5.	Kulit Manis	38	38	38
6.	Pinang	2.5	2.5	2.5
7.	Coklat	238.38	238.38	238.38
Kecamatan Koto Besar		12229.93	12229.93	12202.13

Sumber : Dinas Pertanian Kabupaten Dharmasraya

5.4 PETERNAKAN

Tabel 5.4.1 Populasi Ternak dan Jumlah Pemotongan Menurut Jenis Ternak di Kecamatan Koto Besar, 2016

Jenis Komoditi Ternak	Populasi	Banyak Pemotongan
(1)	(2)	
1. Ternak Besar		
a. Sapi	4732.00	240
b. Kerbau	117.00	~
2. Ternak Kecil		
a. Kambing	1618.00	23
3. Unggas		
a. Ayam Ras	3767.00	~
b. Ayam Buras	3500.00	~
c. Itik	0.00	~
Kecamatan Koto Besar	9.520	59.779

Sumber : Dinas Peternakan dan Perikanan Kabupaten Dharmasraya

BAB

6

INDUSTRI, PERTAMBANGAN, ENERGI, DAN KONSTRUKSI



Jumlah Pelanggan rumah tangga
di Kecamatan Koto Besar Tahun 2016
sebanyak **1.011** pelanggan dari
total 1.070 data pelanggan
listrik pulsa (prabayar)



PENJELASAN TEKNIS

1. Data diperoleh dari PT. PLN (Persero) Rayon Sungai Rumbai dan Dinas Kopperindag dan PP Kabupaten Dharmasraya

ULASAN

8.3 Industri

Pada saat penyusunan, data industri di Kecamatan Koto Besar yang diperoleh dari Dinas Kopperindag dan UMKM Tahun 2016 di Kecamatan Koto Besar yakni belum tersedia.

8.1 Energi

Berdasarkan data PT.PLN (Persero) Rayon Sungai Rumbai, banyaknya pelanggan listrik PLN konvensional pada tahun 2016 tercatat banyaknya pelanggan listrik PLN untuk rumah tangga yakni 1011 rumah tangga, sosial sebanyak 48 pelanggan, bisnis sebanyak 5 pelanggan, dan pemerintah sebanyak 6 pelanggan.

5.5 INDUSTRI

Tabel 6.1.1 Jumlah Unit Usaha, Tenaga Kerja, Investasi, dan Produksi Kecil Formal Menurut Cabang Industri di Kecamatan Koto Besar, 2016

Cabang Industri	Unit Usaha	Tenaga Kerja	Investasi	Produksi	Bahan Baku Penolong
(1)	(2)	(3)	(4)	(5)	(6)
Industri Hasil Pertanian dan Kehutanan
Industri Logam dan Mesin
Industri Aneka
Kecamatan Koto Besar

Sumber : Dinas Koperindag dan PP Kab. Dharmasraya

5.6 ENERGI

Tabel 6.2.1 Jumlah Pelanggan Listrik PLN Menurut Golongan Tarif di Kecamatan Koto Besar, 2016

Jenis Pelanggan		Banyaknya Pelanggan	Persentase (%)
(1)		(2)	(3)
1.	Rumahtangga	1 011	94.49
2.	Industri
3.	Sosial	48	4.49
4.	Bisnis	5	0.47
5.	Pemerintah	6	0.56
Kecamatan Koto Besar		1 070	100,0

Sumber : Kantor PLN Sungai Rumbai

BAB

7

PERDAGANGAN



Jumlah Koperasi Menurut Jenis
Koperasi di Kecamatan
Koto Besar Tahun 2016



KUD : 4

KOPKAR : 6

Lainnya : 15



Ada **5 Pasar** yang tercatat
di Kecamatan Koto Besar,
Tahun 2016

PENJELASAN TEKNIS

1. Data diperoleh Dinas Kopperindag Kabupaten Dharmasraya
2. Koperasi organisasi bisnis yang dimiliki dan dioperasikan oleh orang-seorang demi kepentingan bersama. Koperasi melandaskan kegiatan berdasarkan prinsip gerakan ekonomi rakyat yang berdasarkan asas kekeluargaan.

ULASAN

Berdasarkan data koperasi yang diperoleh dari Dinas Kopperindag dan UMKM Tahun 2016 di Kecamatan Koto Besar, jumlah Koperasi Unit Desa (KUD) sebanyak 4 koperasi, Koperasi Karyawan (Kopkar) sebanyak 6 Koperasi, sedangkan koperasi lainnya sebanyak 15 Koperasi.

Tabel 7.1 Jumlah Koperasi dan Anggota Koperasi Menurut Jenis Koperasi di Kecamatan Koto Besar, 2016

Jenis Koperasi		Jumlah
(1)		(2)
1.	KUD	4
2.	KPR	...
3.	KOPKAR	6
4.	Lainnya	15
Kecamatan Koto Besar		25

Sumber : Dinas Kopperindag dan UMKM Kabupaten Dharmasraya

BAB

8

KOMUNIKASI DAN TRANSPORTASI



**Panjang Jalan Provinsi
di Kecamatan Koto Besar
Tahun 2017 **20,20 Km****

**Kondisi Jalan di Kecamatan
Koto Besar untuk status
baik Tahun 2017 yaitu
19,95 Km**



**Jenis Permukaan Jalan
di Kecamatan Koto Besar
Untuk jalan Aspal Tahun 2017
Sepanjang **46,68 Km****

PENJELASAN TEKNIS

1. Data luas jalan diperoleh dari Dinas Pekerjaan Umum Kabupaten Dharmasraya

ULASAN

Kecamatan Koto Besar dihubungkan oleh jalan sepanjang 150,30 Km, terdiri dari 0,0 Km jalan negara, 20,20 Km jalan provinsi dan sepanjang 131,10 Km jalan kabupaten. Dilihat dari permukaannya, jalan yang diaspal mencapai 46,75 Km, jalan kerikil sepanjang 33,50 Km dan jalan tanah 70,00 Km.

8. TRANSPORTASI DAN KOMUNIKASI

Tabel 8.1 Perkembangan Panjang Jalan Menurut Pemerintah yang Berwenang di Kecamatan Koto Besar, 2015-2017

Status Jalan		2015 (KM)	2016 (KM)	2017 (KM)
(1)		(2)	(3)	(4)
1.	Negara	0.00	0.00	0.00
2.	Propinsi	20.20	20.20	20.20
3.	Kabupaten	130.1	130.1	130.1
Kecamatan Koto Besar		150.30	150.30	150.3

Sumber : Dinas Bina Marga Kabupaten Dharmasraya

Tabel 8.2 Perkembangan Panjang Jalan Menurut Jenis Permukaan di Kecamatan Koto Besar, 2015-2017

Jenis Permukaan Jalan		2015 (KM)	2016 (KM)	2017 (KM)
(1)		(2)	(3)	(4)
1.	Aspal	30.00	30.00	46.75
2.	Kerikil	52.30	52.30	33.55
3.	Tanah	66.00	66.00	70.00
Kecamatan Koto Besar		150.30	150.30	150.30

Sumber : Dinas Bina Marga Kabupaten Dharmasraya

Tabel 8.3 Perkembangan Panjang Jalan Menurut Tipe Keras Jalan di Kecamatan Koto Besar, 2015-2017

Keras Jalan		2015 (KM)	2016 (KM)	2017 (KM)
(1)		(2)	(3)	(4)
1.	III. A	0.00	0.00	0.00
2.	III. B	20.20	20.20	20.20
3.	III. C	130.10	130.10	130.10
Kecamatan Koto Besar		150.30	150.30	150.3

Sumber : Dinas Bina Marga Kabupaten Dharmasraya

9

BAB

KEUANGAN DAERAH DAN HARGA



Target

Penerimaan dari
Pajak Bumi dan
Bangunan (PBB)

Tahun 2017

Rp.392.754.265

Realisasi

Penerimaan dari
Pajak Bumi dan
Bangunan (PBB)

Tahun 2017

Rp. 295.622.986

atau mencapai

75,27 persen



PENJELASAN TEKNIS

1. Data target dan realisasi pajak bumi dan bangunan di kecamatan Koto Besar diperoleh dari Badan Keuangan Daerah Kabupaten Dharmasraya.

ULASAN

Penerimaan dari Pajak Bumi dan Bangunan (PBB) menjadi sangat penting dalam menjalankan pembangunan daerah sebagai salah satu sumber pendapatan. Nilai PBB yang ditargetkan di Kecamatan Koto Besar sebesar Rp.392.754.265 dapat direalisasikan sebesar Rp.295.622.986 atau mencapai 75,27 persen.

9. KEUANGAN DAERAH DAN HARGA

Tabel 9.1 Target dan Realisasi Penerimaan Pajak Bumi dan Bangunan Menurut Nagari di Kecamatan Koto Besar, 2017

Nagari		Target (Rp)	Realisasi (Rp)	Persentase (%)
(1)		(2)	(3)	(4)
001	Koto Gadang	87 304 965	62 733 863	71,86
002	Koto Tinggi	41 505 298	41 505 298	100,0
003	Bonjol	18 652 779	18 652 779	100,0
004	Abai Siat	69 325 535	16 963 797	24,47
005	Koto Besar	40 667 768	20 469 329	50,33
006	Koto Laweh	75 239 111	75 239 111	100,0
007	Koto Ranah	60 058 809	60 058 809	100,0
Kec. Koto Besar		392 754 265	295 622 986	75,27

Sumber : Badan Keuangan Daerah Kabupaten Dharmasraya



DATA

MENCERDASKAN BANGSA

<https://dharmasrayakab.bps.go.id>



BADAN PUSAT STATISTIK
KABUPATEN DHARMASRAYA
Jl. Lintas Sumatera Km. 5, Sikabau
Kode Pos 27573 Telp. (0754) 451548
Homepage : <https://dharmasrayakab.bps.go.id>
Email : bps1311@bps.go.id

ISBN 978-602-5957-04-6



9 786025 957048