

KECAMATAN GENDING DALAM ANGKA

2021



**BADAN PUSAT STATISTIK
KABUPATEN PROBOLINGGO**

KECAMATAN GENDING DALAM ANGKA

2021



Kecamatan Gending Dalam Angka 2021

ISBN : 978-623-98269-9-4

No. Publikasi : 35130.2123

Katalog : 1102001.3513.190

Ukuran Buku : 14,8 cm x 21 cm

Jumlah Halaman : xx + 164 halaman

Naskah :

Badan Pusat Statistik Kabupaten Probolinggo

Penyunting :

Seksi Integrasi Pengolahan dan Diseminasi Statistik

Badan Pusat Statistik Kabupaten Probolinggo

Perancang Sampul :

Seksi Integrasi Pengolahan dan Diseminasi Statistik

Badan Pusat Statistik Kabupaten Probolinggo

Ilustrasi Cover :

Miniatur Ka'bah

Diterbitkan oleh :

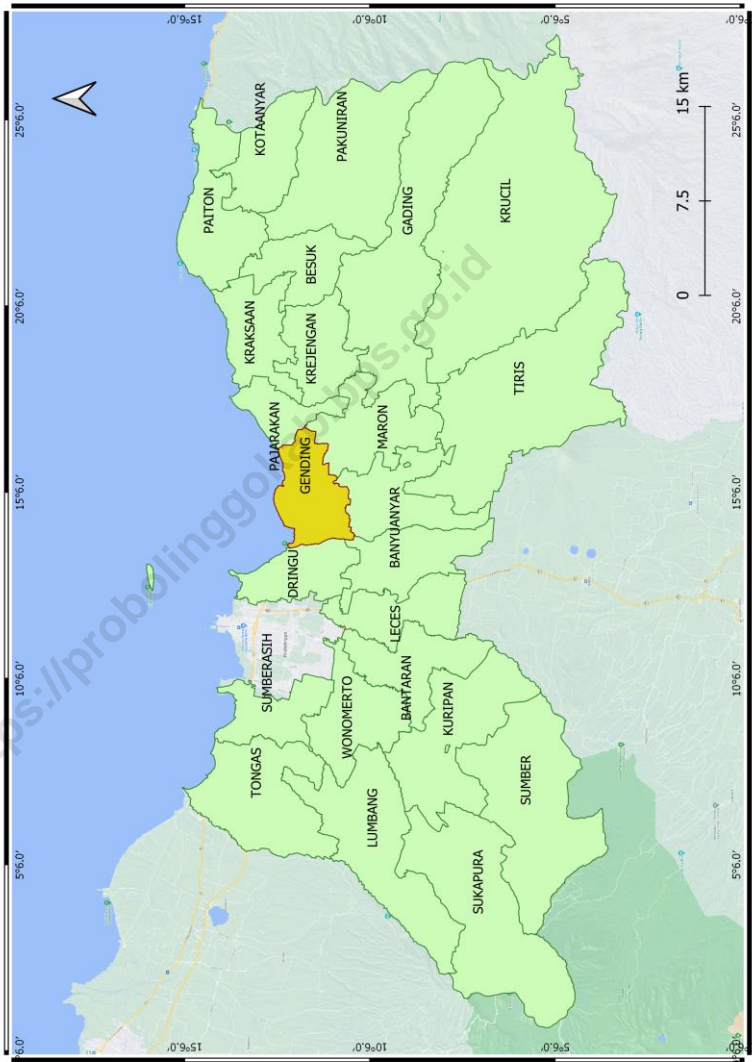
Badan Pusat Statistik Kabupaten Probolinggo

Dilarang mengumumkan, mendistribusikan, mengomunikasikan, dan/ atau menggandakan sebagian atau seluruh isi buku ini untuk tujuan komersial tanpa izin tertulis dari Badan Pusat Statistik Kabupaten Probolinggo.

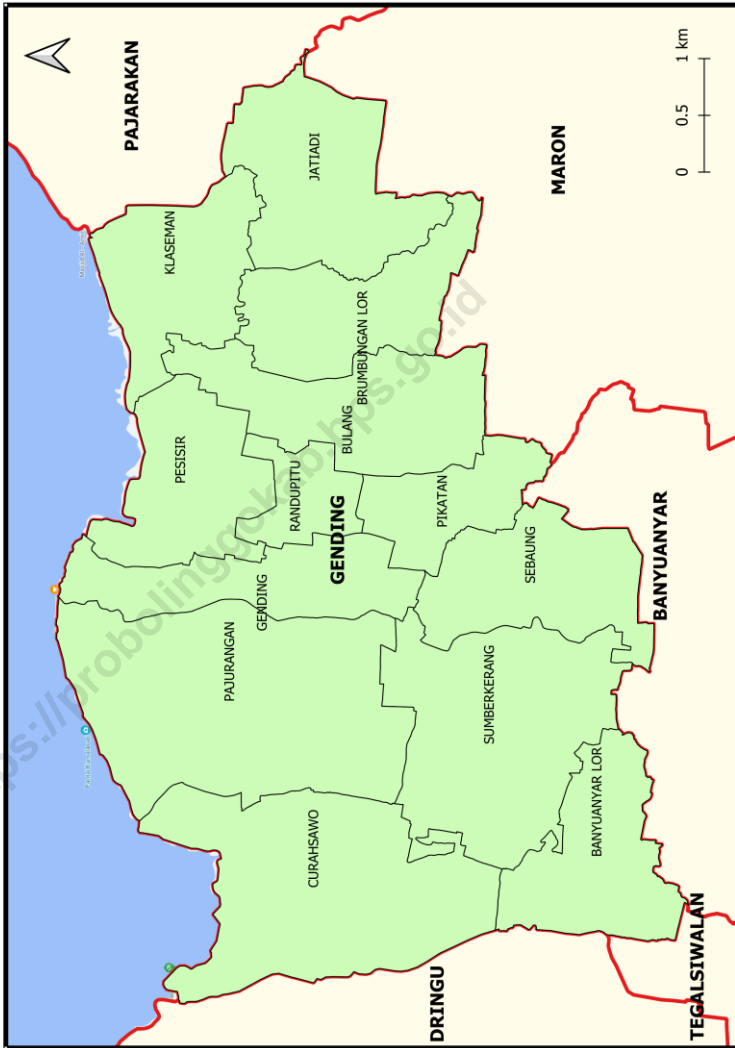
TIM PENYUSUN

Penanggung Jawab Umum	: Drs Hadi Santoso, M.M
Koordinator Teknis	: Rony Hadiyanto, SST
Penyusun Naskah	: Rony Hadiyanto, SST Dicky Dita Firmansyah, SST, M.Ec,Dev Wahyu Razi Indrawan, SST
Tata Letak	: Rony Hadiyanto, SST
Pengolah Data	: Atmasari, S.Si
Gambar Kulit	: Wahyu Razi Indrawan, SST
Infografis	: Wahyu Razi Indrawan, SST
Penyunting	: Rony Hadiyanto, SST Dicky Dita Firmansyah, SST, M.Ec,Dev Wahyu Razi Indrawan, SST

PETA WILAYAH KECAMATAN GENDING DALAM KABUPATEN PROBOLINGGO



PETA WILAYAH KECAMATAN GENDING





KATA PENGANTAR

Kecamatan Gending Dalam Angka 2021 merupakan publikasi tahunan yang diterbitkan oleh BPS Kabupaten Probolinggo. Disadari bahwa publikasi ini belum sepenuhnya memenuhi harapan pihak pemakai data khususnya para perencana, namun diharapkan dapat membantu melengkapi penyusunan rencana pembangunan di Kecamatan Gending.

Publikasi ini dapat terwujud berkat kerja sama dan bantuan dari berbagai pihak baik instansi pemerintah maupun swasta. Kepada semua pihak yang telah memberikan bantuan disampaikan penghargaan dan terima kasih yang sebesar - besarnya.

Walaupun publikasi ini telah disiapkan sebaik-baiknya, namun disadari masih ada kekurangan dan kesalahan yang terjadi. Untuk perbaikan publikasi ini, tanggapan dan saran yang bersifat konstruktif dari para pemakai sangat diharapkan.

Probolinggo, September 2021

PLH Kepala Badan Pusat Statistik

Kabupaten Probolinggo

Drs. Hadi Santoso, M.M

DAFTAR ISI

	Halaman
Kata Pengantar.....	ix
Daftar Isi	xi
Daftar Tabel	xiii
1. Geografi dan Iklim	1
2. Sosial dan Kesejahteraan	11
3. Pertanian, Kehutanan, Peternakan, dan Perikanan.....	71
4. Pariwisata.....	91
5. Pemerintahan.....	101
6. Kependudukan	111
7. Industri dan Energi	131
8. Perdagangan	141
9. Transportasi dan Komunikasi.....	151
10. Keuangan	161

DAFTAR TABEL

	Halaman
1. Geografi dan Iklim	
1.1 Geografi	5
1.1.1 Batas Wilayah Kecamatan Gending, 2020	5
1.1.2 Luas Wilayah dan Persentase Terhadap Luas Kecamatan di Kecamatan Gending, 2021	6
1.1.3 Letak Desa di Kecamatan Gending, 2020.....	7
1.2 Iklim	8
1.2.1 Jumlah Curah Hujan, Curah Hujan Terbesar, Curah Hujan Terkecil dan Jumlah Hari Hujan Menurut Bulan dan Nama Stasiun Pemantau di Kecamatan Gending, 2020.....	8
2. Sosial dan Kesejahteraan	
2.1 Pendidikan	19
2.1.1 Banyaknya Sekolah Dasar (SD) Menurut Desa di Kecamatan Gending, 2020	19
2.1.2 Banyaknya Sekolah Madrasah Ibtidaiyah (MI) Menurut Desa di Kecamatan Gending, 2020	20
2.1.3 Banyaknya Sekolah Menengah Pertama (SMP) Menurut Desa di Kecamatan Gending, 2020	21
2.1.4 Banyaknya Sekolah Madrasah Tsanawiyah (MTs) Menurut Desa di Kecamatan Gending, 2020.....	22
2.1.5 Banyaknya Sekolah Menengah Atas (SMA) Menurut Desa di Kecamatan Gending, 2020.....	23
2.1.6 Banyaknya Sekolah Madrasah Aliyah (MA) Menurut Desa di Kecamatan Gending, 2020.....	24
2.1.7 Banyaknya Sekolah Menengah Kejuruan (SMK) Menurut Desa di Kecamatan Gending, 2020	25
2.1.8 Banyaknya Akademi/ Perguruan Tinggi Menurut Desa di Kecamatan Gending, 2020.....	26
2.1.9 Kemudahan untuk mencapai Sarana Pendidikan Terdekat Bagi Desa yang Tidak Ada Sarana Pendidikan di Kecamatan Gending, 2020.....	27

2.2 Kesehatan	29
2.2.1 Banyaknya Sarana Kesehatan Menurut Desa dan Jenis Sarana Kesehatan di Kecamatan Gending, 2020.....	29
2.2.2 Kemudahan untuk Mencapai Sarana Kesehatan Terdekat Bagi Desa yang Tidak Ada Sarana Kesehatan Menurut Desa dan Jenis Sarana Kesehatan di Kecamatan Gending, 2020.....	31
2.2.3 Banyaknya Warga Penderita Gizi Buruk Menurut Desa di Kecamatan Gending, 2018-2020.....	33
2.2.4 10 Penyakit Rawat Jalan Terbanyak Berdasarkan Jumlah Kasus di Puskesmas Gending, 2020	34
2.2.5 Jumlah Pasangan Usia Subur (PUS) dan Wanita Usia Subur (WUS) di Kecamatan Gending, 2020.....	35
2.2.6 Jumlah Peserta KB Baru Menurut Jenis Alat Kontrasepsi dan Desa di Kecamatan Gending, 2020.....	36
2.2.7 Jumlah Peserta KB Aktif Menurut Jenis Alat Kontrasepsi dan Desa di Kecamatan Gending, 2020.....	38
2.2.8 Jumlah Tenaga Kesehatan Menurut Desa di Kecamatan Gending, 2020.....	40
2.2.9 Jumlah Lahir Hidup, Lahir Mati, Kematian Ibu dan Kematian Bayi (di Luar Lahir Mati) Menurut Desa di Kecamatan Gending, 2020	41
2.3 Agama	37
2.3.1 Jumlah Penduduk Menurut Agama yang Dianut dan Desa di Kecamatan Gending	43
2.3.2 Jumlah Tempat Peribadatan Menurut Jenis Tempat Peribadatan dan Desa di Kecamatan Gending, 2020	45
2.3.3 Jumlah penduduk yang menunaikan Ibadah Haji Menurut Jenis Kelamin dan Desa di Kecamatan Gending, 2020	47
2.3.4 Jumlah nikah Menurut Desa di Kecamatan Gending tahun 2020	48
2.3.5 Jumlah Perceraian Menurut Faktor Penyebab Perceraian di Kecamatan Gending, 2020.....	49
2.3.6 Jumlah Cerai Talak dan Cerai Gugat Menurut Desa di Kecamatan Gending, 2020.....	50
2.3.7 Jumlah Pondok Pesantren Menurut Desa di Kecamatan Gending Tahun 2020	51

2.4 Sosial Lainnya	46
2.4.1 Jumlah Keluarga Penerima Manfaat (KPM) Bantuan Sosial Pangan Program Sembako dan Desa di Kecamatan Gending Tahun 2020 ...	52
2.4.2 Jumlah Keluarga Penerima Program Bantuan Sosial Tunai (BST) di Kecamatan Gending, 2020	57
2.4.3 Jumlah Keluarga Penerima Manfaat (KPM) Data Bayar PKH di Kecamatan Gending, 2020	58
2.4.4 Banyaknya Desa/Kelurahan Menurut Penggunaan Fasilitas Tempat Buang Air Besar Sebagian Besar Keluarga di Kecamatan Gending, 2018, 2019, dan 2020	59
2.4.5 Banyaknya Kejadian Bencana Alam Menurut Desa/ Kelurahan dan Jenis Bencana Alam di Kecamatan Gending, 2019	60
2.4.6 Banyaknya Korban Jiwa Akibat Bencana Alam Menurut Desa/ Kelurahan dan Jenis Bencana Alam di Kecamatan Gending, 2019	63
2.4.7 Keberadaan Fasilitas/Upaya Antisipasi/Mitigasi Bencana Alam Menurut Desa/Kelurahan di Kecamatan Gending, 2020	66
2.4.8 Banyaknya Desa/Kelurahan yang Memiliki Kelompok Kegiatan Olahraga Menurut Jenis Olahraga dan Ketersediaan Fasilitas/ Lapangan Olahraga di Kecamatan Gending, 2020	68
2.4.9 Jumlah Tindak Kejahatan Yang Dilaporkan dan Yang Diselesaikan di Polsek Maron, 2020	69
3. Pertanian, Kehutanan, Peternakan, dan Perikanan	
3.1 Tanaman Pangan	75
3.1.1 Luas Panen, Produktivitas, dan Produksi Komoditas Tanaman Pangan Menurut Jenis Komoditas Tanaman Pangan di Kecamatan Gending, 2020	75
3.2 Hortikultura	76
3.2.1 Luas Panen dan Produksi Tanaman Sayuran dan Buah Semusim Menurut Jenis Komoditas di Kecamatan Gending 2019 dan 2020..	76
3.2.2 Produksi Buah-buahan dan Sayuran Tahunan Menurut Jenis Komoditas di Kecamatan Gending, 2019 dan 2020	78
3.2.3 Luas Panen dan Produksi Tanaman Biofarmaka Menurut Jenis Komoditas di Kecamatan Gending, 2020	80
3.2.4 Luas Panen Tanaman Hias Menurut Jenis Komoditas di Kecamatan Gending, 2020	81

3.2.5	Produksi Tanaman Hias Menurut Jenis Komoditas di Kecamatan Gending, 2020.....	83
3.3	Perkebunan	85
3.3.1	Luas Areal dan Produksi Komoditas Tanaman Perkebunan Menurut Jenis Komoditas Tanaman Perkebunan di Kecamatan Gending, 2020.....	85
3.4	Kehutanan	86
3.4.1	Luas Kawasan Hutan di Kecamatan Gending, 2020.....	86
3.5	Peternakan	87
3.5.1	Populasi Ternak Menurut Jenis Ternak dan Jenis Kelamin di Kecamatan Gending, 2020.....	87
3.5.2	Populasi Unggas Menurut Jenis Unggas di Kecamatan Gending, 2020.....	88
3.6	Perikanan	89
3.6.1	Jumlah Rumah Tangga Perikanan Budidaya Menurut Jenis Budidaya di Kecamatan Gending, 2020	89
3.6.2	Produksi Perikanan Tangkap dan Perikanan Budidaya Menurut Jenis Perikanan Tangkap dan Perikanan Budidaya di Kecamatan Gending, 2020.....	90
4.	Pariwisata	
4.1	Jumlah Wisatawan Domestik dan Asing didi Miniatur Kakbah Kecamatan Gending, 2018 - 2020.....	95
4.2	Jumlah Wisatawan Domestik dan Asing di Pantai Bentar Kecamatan Gending, 2018 – 2020	98
5.	Pemerintahan	
5.1	Wilayah Administrasi	105
5.1.1	Jumlah Rukun Tetangga (RT), Rukun Warga (RW) dan Dusun Menurut Desa di Kecamatan Gending, 2020	105
5.2	Sumber Daya Manusia	106
5.2.1	Nama-Nama Muspika dan Kepala Desa/Lurah di Kecamatan Gending, 2020.....	106
5.2.2	Jumlah Pegawai Negeri Sipil Menurut Tingkat Pendidikan dan Jenis Kelamin di Kecamatan Gending, 2020	107
5.2.3	Jumlah Pegawai Negeri Sipil Menurut Tingkat Kepangkatan dan Jenis Kelamin di Kecamatan Gending, 2020.....	108

5.2.4	Jumlah Pegawai Negeri Sipil Menurut Agama dan Jenis Kelamin di Kecamatan Gending, 2020	109
5.2.5	Jumlah Pegawai Negeri Sipil Menurut Umur dan Jenis Kelamin di Kecamatan Gending, 2020	110
6.	Kependudukan	
6.1	Penduduk, Laju Pertumbuhan Penduduk, Distribusi Persentase Penduduk, Kepadatan Penduduk, Rasio Jenis Kelamin Menurut Desa/Kelurahan di Kecamatan Gending, 2020.....	115
6.2	Jumlah Penduduk Menurut Kelompok Umur dan Jenis Kelamin Menurut Desa di Kecamatan Gending, September 2020	118
6.3	Jumlah Penduduk Menurut Kelompok Umur Generasi dan Desa/ Kelurahan di Kecamatan Gending, 2020.....	125
6.4	Jumlah Kepala Keluarga Menurut Jenis Kelamin dan Desa di Kecamatan Gending, 2020	130
6.5	Jumlah Kelahiran dan Kematian Per Desa/Kelurahan di Kecamatan Gending, September 2020	131
6.6	Jumlah Migrasi Masuk dan Migrasi Keluar Menurut Desa/ Kelurahan di Kecamatan Gending, 2020.....	132
7.	Industri dan Energi	
7.1	Banyaknya Keluarga Menurut Desa/Kelurahan dan Jenis Pengguna Listrik di Kecamatan Gending, 2020	137
7.2	Banyaknya Desa/Kelurahan Menurut Keberadaan Penerangan Jalan Utama Desa/Kelurahan di Kecamatan Gending, 2018, 2019, dan 2020	138
7.3	Banyaknya Desa/Kelurahan Menurut Jenis Bahan Bakar untuk Memasak yang Digunakan Oleh Sebagian Besar Keluarga di Kecamatan Gending, 2018, 2019, dan 2020.....	139
7.4	Banyaknya Desa/Kelurahan Menurut Sumber Air Minum Sebagian Besar Keluarga di Kecamatan Gending, 2018, 2019, dan 2020.....	140
8.	Perdagangan	
8.1	Banyaknya Sarana dan Prasarana Ekonomi Menurut Desa/ Kelurahan dan Jenisnya di Kecamatan Gending, 2020.....	145

8.2	Banyaknya Sarana Lembaga Keuangan Yang Beroperasi Menurut Desa/Kelurahan dan Jenisnya di Kecamatan Gending, 2020	148
8.3	Banyaknya Koperasi yang Masih Aktif Menurut Desa/Kelurahan dan Jenis Koperasi di Kecamatan Gending, 2020	149
8.4	Banyaknya Embung Desa Menurut Desa/Kelurahan di Kecamatan Gending, 2019 dan 2020	150
9.	Transportasi dan Komunikasi	
9.1	Transportasi	155
9.1.1	Sarana Transportasi Antar Desa/Kelurahan Menurut Desa/Kelurahan di Kecamatan Gending, 2020	155
9.1.2	Kondisi Jalan Darat Antar Desa/Kelurahan Menurut Desa/Kelurahan di Kecamatan Gending, 2020	156
9.2	Komunikasi	157
9.2.1	Jumlah Menara dan Operator Layanan Komunikasi Telepon Seluler Serta Kondisi Sinyal Telepon Seluler Menurut Desa/Kelurahan di Kecamatan Gending, 2020	157
9.2.2	Keberadaan Kantor Pos/Pos Pembantu/Rumah Pos dan Perusahaan/Agen Jasa Ekspedisi Swasta Menurut Desa/Kelurahan di Kecamatan Gending, 2020.....	158
10.	Keuangan	
10.1	Jumlah Anggaran dan Realisasi Anggaran Dana Desa dan Alokasi Dana Desa (ADD) Menurut Desa di Kecamatan Gending, 2020	163

Penjelasan Umum

Tanda-tanda, satuan-satuan, dan lain-lainnya yang digunakan dalam publikasi ini adalah sebagai berikut:

1. TANDA-TANDA/*SYMBOLS*

Data tidak tersedia	:	...
Tidak ada atau nol	:	—
Data dapat diabaikan	:	0
Tanda deimal	:	,
Data tidak dapat ditampilkan	:	NA
Angka perkiraan	:	e
Angka sementara	:	x
Angka sangat sementara	:	xx
Angka diperbaiki	:	r

2. SATUAN

barel	:	158,99 liter = $1/6,2898 \text{ m}^3$
hektar (ha)	:	10 000 m ²
kilometer (km)	:	1 000 meter
knot	:	1,8523 km/jam
kuintal	:	100 kg
KWh	:	1 000 Watt <i>hour</i>
MWh	:	1 000 KWh
liter (untuk beras)	:	0,80 kg
ons	:	100 gram
ton	:	1 000 kg

Satuan lain: buah, dus, butir, helai/lembar, kaleng, batang, pulsa, ton kilometer (ton-km), jam, menit, persen (%).

Perbedaan angka di belakang koma disebabkan oleh pembulatan angka.

BAB 1. GEOGRAFIS & IKLIM

Apa batas wilayah **Kecamatan Gending**? Kecamatan Gending memiliki batas: (Utara) Pantai (Selat Madura); (Selatan) Kec Banyuwanyar & Kec Maron; (Barat) Kec Dringu; (Timur) Kec Pajarakan



PENJELASAN TEKNIS

- 1. Kecamatan Gending** merupakan salah satu Kecamatan di Kabupaten Probolinggo. Memiliki luas wilayah 34,74 km².
- 2. Batas wilayah Kecamatan Gending**, disebelah (utara) berbatasan dengan pantai (selat Madura), sebelah (timur) berbatasan dengan Kecamatan Pajarakan, sebelah (selatan) berbatasan dengan kecamatan Banyuanyar dan kecamatan Maron, serta sebelah (barat) berbatasan dengan Kecamatan Dringu.
- 3. Kecamatan Gending** terdiri dari 13 desa, yaitu: Desa Banyuanyar Lor, Sumber Kerang, Sebaung, Pikatan, Bulang, Brumbungan Lor, Jatiadi, Klaseman, Pesisir, Randupitu, Gending, Pajurangan, Curahsawo.
- 4. Desa/Kelurahan Tepi Laut** adalah desa/kelurahan yang sebagian atau seluruh wilayahnya bersinggungan langsung dengan laut, baik berupa pantai maupun tebing karang. Satu satunya Desa Yang mempunyai laut / pantai adalah Desa Wringin Anom. Selebihnya tidak memiliki pantai.
- 5. Desa/Kelurahan bukan tepi laut** adalah desa/kelurahan yang wilayahnya tidak bersinggungan langsung dengan laut.

1.1 GEOGRAFI

Tabel 1.1.1 Batas Wilayah di Kecamatan Gending, 2020

No	Batas	Wilayah
(1)	(2)	(3)
1	Utara	Pantai (Selat Madura)
2	Timur	Kec. Pajarakan
3	Selatan	Kec. Banyuanyar Dan Maron
4	Barat	Kec. Dringu

Sumber : Kantor Kecamatan

GEOGRAFIS DAN IKLIM

Tabel 1.1.2 Luas Wilayah dan Persentase Terhadap Luas Kecamatan di Kecamatan Gending, 2021

No	Desa/Kelurahan	Luas (Km2)	Persentase Terhadap Luas Kecamatan
(1)	(2)	(3)	(4)
1	Banyuanyar Lor	2,32	6,75
2	Sumber Kerang	3,44	10,01
3	Sebaung	2,57	7,48
4	Pikatan	1,48	4,31
5	Bulang	2,61	7,59
6	Brumbungan Lor	2,27	6,60
7	Jatiadi	2,95	8,58
8	Klaseman	2,70	7,86
9	Pesisir	1,88	5,47
10	Randupitu	0,97	2,82
11	Gending	2,22	6,46
12	Pajurangan	3,78	11,00
13	Curahsawo	5,55	16,15
Kecamatan Gending		34,74	100,00

Sumber : Kantor Kecamatan

Tabel 1.1.3 Letak Desa di Kecamatan Gending, 2020

No	Desa/Kelurahan	Pantai	Bukan Pantai
(1)	(2)	(3)	(4)
1	Banyuanyar Lor	-	✓
2	Sumber Kerang	-	✓
3	Sebaung	-	✓
4	Pikatan	-	✓
5	Bulang	✓	-
6	Brumbungan Lor	✓	-
7	Jatiadi	-	✓
8	Klaseman	✓	-
9	Pesisir	✓	-
10	Randupitu	-	✓
11	Gending	✓	-
12	Pajurangan	✓	-
13	Curahsawo	✓	-

Sumber : Kantor Kecamatan Gending

GEOGRAFIS DAN IKLIM

1.2 IKLIM

Tabel 1.2.1 Jumlah Curah Hujan, Curah Hujan Terbesar, Curah Hujan Terkecil dan Jumlah Hari Hujan Menurut Bulan dan Stasiun Pemantau di Kecamatan Gending, 2020

Bulan	Stasiun Gending				
	Jumlah Curah Hujan (Mm)	Curah Hujan Terbesar (Mm)	Curah Hujan Terkecil (Mm)	Rata Rata Curah Hujan (Mm)	Jumlah Hari Hujan
(1)	(2)	(3)	(4)	(5)	(6)
Januari	207	70	15	207	6
Februari	409	120	2	409	8
Maret	190	58	5	190	12
April	108	45	2	108	10
Mei	264	201	2	264	5
Juni	1	1	1	1	1
Juli	-	-	-	-	-
Agustus	30	20	10	30	2
September	7	7	7	7	1
Oktober	16	13	3	16	2
November	36	11	2	36	6
Desember	155	0	3	155	11

Lanjutan Tabel 1.2.1

Bulan	Stasiun Adiboyo				
	Jumlah Curah Hujan (Mm)	Curah Hujan Terbesar (Mm)	Curah Hujan Terkecil (Mm)	Rata Rata Curah Hujan (Mm)	Jumlah Hari Hujan
(1)	(7)	(8)	(9)	(10)	(11)
Januari	152	57	1	152	8
Februari	477	106	1	477	15
Maret	40	26	1	40	5
April	98	52	1	98	7
Mei	145	130	7	145	2
Juni	-	-	-	-	-
Juli	-	-	-	-	-
Agustus	-	-	-	-	-
September	-	-	-	-	-
Oktober	11	6	5	11	2
November	194	126	1	194	7
Desember	217	-	3	217	11

Sumber : Dinas Pekerjaan Umum dan Penataan Ruang Kabupaten Probolinggo

BAB 2. SOSIAL DAN KESEJAHTERAAN



Jumlah Infrastruktur Pendidikan di Kecamatan Gending



*Sumber Data: BPS, Pendataan Potensi Desa (Podes) 2020

Jumlah Infrastruktur Kesehatan di Kecamatan Gending



*Sumber Data: BPS, Pendataan Potensi Desa (Podes) 2020

PENJELASAN TEKNIS

- 1. Pendidikan Dasar** atau yang disebut dengan Sekolah Dasar (SD) yaitu Lembaga Pendidikan yang menyelenggarakan program Pendidikan sebagai dasar untuk mempersiapkan bekal dasar yang diperlukan untuk hidup dalam masyarakat berupa pengembangan sikap, pengetahuan, keterampilan dasar serta mempersiapkan siswanya yang dapat maupun tidak dapat melanjutkan pelajarannya ke Lembaga Pendidikan lebih tinggi, untuk menjadi warga negara yang baik.
- 2. Madrasah Ibtidaiyah (MI)** berarti sekolah agama (islam) tingkat dasar. Madrasah Ibtidaiyah memiliki makna yang sama dengan sekolah dasar (SD), namun pengelolaannya dilakukan oleh Kementerian Agama dan bercorak islami. Pendidikan dalam madrasah ibtidaiyah dilakukan selama 6 tahun. Lulusan Madrasah Ibtidaiyah dapat melanjutkan Pendidikan ke tingkat Madrasah Tsanawiyah (MTs) atau sekolah menengah pertama (SMP).
- 3. Sekolah Menengah Pertama (SMP)** merupakan Pendidikan formal pada jenjang Pendidikan dasar. Pendidikan dan pembelajaran di tingkat SMP memberikan penekanan peletakkan pondasi dalam menyiapkan generasi agar menjadi manusia yang mampu menghadapi era yang semakin berat. Menurut Undang-Undang Sistem Pendidikan Nasional no. 20 Tahun 2003 pasal 17 tentang Pendidikan dasar dari sd (Sekolah Dasar), dan SMP (Sekolah Menengah Pertama).
- 4. Madrasah Tsanawiyah (MTs)** adalah jenjang dasar pada pendidikan formal di Indonesia, setara dengan sekolah menengah pertama Adapun pengelolaannya dilakukan oleh Departemen Agama. Pendidikan madrasah tsanawiyah ditempuh dalam waktu 3 tahun.
- 5. Sekolah Menengah Atas (SMA)** adalah jenjang Pendidikan Menengah pada Pendidikan formal di Indonesia setelah lulus Sekolah Menengah Pertama. Sekolah menengah atas ditempuh dalam waktu 3 tahun.
- 6. Madrasah Aliyah (MA)** adalah jenjang Pendidikan menengah pada Pendidikan formal di Indonesia yang setara dengan sekolah menengah atas. Pengelolaannya dilakukan oleh Kementerian Agama. Jenjang kelas dalam waktu tempuh Madrasah Aliyah sama seperti sekolah menengah atas.

7. **Pendidikan menengah kejuruan atau Sekolah Menengah Kejuruan (SMK)** yakni Pendidikan pada jenjang pendidikan menengah yang mengutamakan pengembangan kemampuan siswa untuk melaksanakan jenis pekerjaan tertentu. Pendidikan menengah kejuruan mengutamakan penyiapan siswa untuk memasuki lapangan kerja serta mengembangkan sikap professional. Sesuai dengan tujuannya, sekolah menengah kejuruan menyelenggarakan program-program Pendidikan yang disesuaikan dengan jenis-jenis lapangan kerja (Peraturan Pemerintah Nomor 29 Tahun 1990).

8. b yakni jenjang Pendidikan tinggi yang mencakup program Pendidikan diploma, sarjana, magister, spesialis, dan doctor yang diselenggarakan oleh perguruan tinggi. Perguruan tinggi dapat berbentuk akademi, politeknik, institute maupun universitas.

9. **Kemudahan Untuk Mencapai ke Sarana Lembaga Pendidikan Terdekat** yakni dengan persepsi kepala desa/lurah atau perangkat desa/kelurahan tentang kemudahan untuk mencapai Lembaga Pendidikan serupa dengan memperhitungkan sarana atau alat

transportasi yang digunakan/dipakai. Jika tidak ada Lembaga Pendidikan dan tidak tersedia transportasi umum apakah bisa ditempuh dengan berjalan kaki kurang dari 4 jam untuk PP.

10. **Sarana Kesehatan** yakni tempat yang digunakan untuk menyelenggarakan upaya Kesehatan. Poliklinik adalah sarana Kesehatan/bangunan yang dipakai untuk pelayanan berobat jalan. Biasanya dikelola oleh swasta atau organisasi keagamaan tertentu. Balai pengobatan adalah tempat pemeriksaan Kesehatan dibawah pengawasan mantri Kesehatan.

11. **Gizi buruk** adalah suatu keadaan kekurangan konsumsi zat gizi yang disebabkan oleh rendahnya konsumsi energi protein dalam makanan sehari-hari, yang ditandai dengan berat badan tidak sesuai umur (dibawah rata-rata) dan harus ditetapkan oleh tenaga medis. Pada dasarnya terdapat dua penyebab utama terjadinya gizi buruk yaitu jumlah konsumsi yang kurang dan adanya gangguan utilisasi akibat penyakit infeksi maupun gangguan utilisasi akibat penyakit infeksi maupun gangguan fisiologis yang lain. Masalah konsumsi

yang kurang, sering dikorelasikan dengan kondisi ekonomi keluarga yang rendah.

12. **Rawat jalan adalah** pelayanan medis kepada seorang pasien untuk tujuan pengamatan, diagnosis, pengobatan, dan pelayanan kesehatan lainnya, tanpa mengharuskan pasien tersebut dirawat inap.

13. **Pasangan Usia Subur (PUS) yakni** pasangan suami istri yang berkisar antara usia 20-45 tahun dimana pasangan (laki-laki dan perempuan) sudah cukup matang dalam segala hal terlebih organ reproduksinya sudah berfungsi dengan baik. Sedangkan Wanita Usia Subur (WUS) adalah perempuan yang ada pada rentang usia 15-49 tahun. Perempuan yang ada di rentang usia ini masuk ke dalam kategori usia reproduktif. Statusnya juga beragam, ada yang belum menikah, menikah atau janda. Wanita Usia Subur (WUS) memiliki organ reproduksi yang berfungsi dengan baik. Oleh karena itu wanita disarankan untuk menikah di rentang usia ini karena dinilai bisa lebih mudah mengalami kehamilan.

14. **Keluarga Berencana (KB)** adalah program skala nasional untuk menekan angka kelahiran dan mengendalikan pertumbuhan

penduduk di suatu negara. Ada beberapa alat kontrasepsi yang tersedia yakni IUD (Intrauterine Device) memiliki tingkat efektifitas yang tinggi dalam mencegah kehamilan karena alat ini ada didalam Rahim. Ada juga alat kontrasepsi pada wanita disebut kontap wanita atau MOW (Metoda Operasi Wanita), sedangkan pada pria MOP (Metoda Operasi Pria) atau vasektomi. Dari kedua alat ini dilakukan Tindakan pengikatan dan pemotongan saluran telur agar sel telur tidak dapat dibuahi oleh sperma. Alat kontrap implant merupakan alat kontrasepsi yang dipasangkan dibawah kulit lengan atas yang berbentuk kapsul silastik yang lentur dimana didalam setiap kapsul berisi hormone yang dapat mencegah terjadinya kehamilan.

15. **Salah satu dari program PWS-KIA** adalah cakupan peserta KB Aktif. Cangkupan peserta KB aktif adalah cakupan dari peserta KB yang baru dan yang masih aktif menggunakan alat dan obat kontrasepsi dibandingkan dengan jumlah pasangan usia subur disuatu wilayah kerja pada kurun waktu tertentu.

16. **Tenaga Kesehatan adalah** setiap orang yang mengabdikan diri dalam bidang Kesehatan serta memiliki pengetahuan dan/atau keterampilan melalui

SOSIAL DAN KESEJAHTERAAN

Pendidikan dibidang Kesehatan yang untuk jenis tertentu memerlukan kewenangan untuk melakukan upaya Kesehatan.

17. **Kepercayaan (Agama)** adalah system yang mengatur kepercayaan dan peribadatan kepada Tuhan Yang Maahakuasa serta tata kaidah yang berhubungan dengan budaya, pandangan dunia yang menghubungkan manusia dengan tatanan kehidupan.
18. **Tempat Peribadatan (ibadah)** yakni bangunan/ruangan yang lokasinya tetap dan peruntukannya khusus untuk ibadah oleh masyarakat umum sesuai agama yang dianut tanpa memandang status kepemilikan, termasuk bangunan/ruangan yang lokasinya tetap dan fungsinya dikhususkan untuk ibadah difasilitas umum. Tidak termasuk tempat ibadah yang khusus dipakai oleh pribadi/keluarga. Tempat ibadah yang digunakan sesuai dengan keyakinan yang dianut seperti masjid (islam), wihara (untuk umat buddha).
19. **Cerai Talak yaitu** permohonan yang diajukan suami kepada pengadilan agama untuk memperoleh izin menjatuhkan talak kepada istri. Sedangkan **Cerai Gugat yaitu** gugatan yang diajukan oleh istri terhadap suami.
20. **Kartu Sembako atau yang dulu disebut dengan Bantuan Pangan Non Tunai (BPNT)** adalah bantuan social pangan yang disalurkan secara nontunai setiap bulan kepada Keluarga Penerima Manfaat (KPM).
21. **Bantuan Sosial Tunai (BST)** adalah bantuan berupa uang yang diberikan kepada keluarga miskin, tidak mampu, dan/atau rentan yang terkena dampak wabah Corona Virus (Covid-19). Besaran bantuan social tunai adalah Rp 600.000,-/keluarga/bulan. Bantuan Sosial Tunai ini merupakan program jaringan pengaman social Kementerian Sosial yang diperuntukkan bagi keluarga miskin dan rentan miskin yang terdampak covid-19. Program ini merupakan bantuan penugasan khusus presiden.
22. **Program Keluarga Harapan (PKH)** adalah program bantuan social bersyarat kepada keluarga miskin yang ditetapkan sebagai keluarga penerima manfaat. Kriteria PKH yakni keluarga miskin yang memenuhi minimal salah

satu syarat seperti, ibu hamil/menyusui, memiliki anak berusia 0 sampai 5 tahun 11 bulan. Selain itu PHK juga diberikan untuk keluarga lanjut usia diutamakan mulai dari 70 tahun dan penyandang disabilitas. Arti dari KPM PKH yakni bantuan modal kewirausahaan untuk keluarga Penerima Manfaat yang telah lulus Program Keluarga Harapan.

23. **Mitigasi Bencana Alam** adalah serangkaian upaya untuk mengurangi risiko bencana, baik melalui pembangunan fisik maupun penyadaran dan peningkatan kemampuan menghadapi ancaman bencana.

24. **Rambu-rambu Bencana** adalah keterangan yang ditempatkan atau dipasang dikawasan rawan bencana, berupa lambing, huruf, sirine, dan sejenisnya. Hal ini dilakukan agar dapat menjelaskan atau memberi petunjuk, peringatan bagi setiap orang yang berada dikawasan rawan bencana. Sedangkan Jalur Evakuasi adalah jalur khusus yang menghubungkan semua area ke area yang aman (Titik Kumpul). Jalur evakuasi sangatlah penting untuk mengevakuasi para pekerja maupun masyarakat ke tempat aman apabila didalam sebuah bencana yang tidak diinginkan.

2.1 PENDIDIKAN

Tabel 2.1.1 Banyaknya Sekolah Dasar (SD) Menurut Desa/Kelurahan di Kecamatan Gending 2020

No	Desa/Kelurahan	Negeri	Swasta	Jumlah
(1)	(2)	(3)	(4)	(5)
1	Banyuanyar Lor	1	-	1
2	Sumber Kerang	1	1	2
3	Sebaung	3	1	4
4	Pikatan	1	-	1
5	Bulang	2	-	2
6	Brumbungan Lor	1	-	1
7	Jatiadi	2	2	4
8	Klaseman	1	-	1
9	Pesisir	1	-	1
10	Randupitu	-	-	-
11	Gending	1	-	1
12	Pajurangan	2	-	2
13	Curahsawo	2	-	2
Kecamatan Gending		18	4	22

Sumber : BPS, Pendataan Potensi Desa (Podes) 2020

SOSIAL DAN KESEJAHTERAAN

Tabel 2.1.2 Banyaknya Madrasah Ibtidaiyah (MI) Menurut Desa/Kelurahan di Kecamatan Gending, 2020

No	Desa/Kelurahan	Negeri	Swasta	Jumlah
(1)	(2)	(3)	(4)	(5)
1	Banyuanyar Lor	-	2	2
2	Sumber Kerang	-	1	1
3	Sebaung	-	2	2
4	Pikatan	-	1	1
5	Bulang	-	1	1
6	Brumbungan Lor	-	1	1
7	Jatiadi	-	-	-
8	Klaseman	-	-	-
9	Pesisir	-	-	-
10	Randupitu	-	-	-
11	Gending	-	1	1
12	Pajurangan	-	1	1
13	Curahsawo	-	1	1
Kecamatan Gending		-	11	11

Sumber : BPS, Pendataan Potensi Desa (Podes) 2020

Tabel 2.1.3 Banyaknya Sekolah Menengah Pertama (SMP) Menurut Desa/Kelurahan di Kecamatan Gending, 2020

No	Desa/Kelurahan	Negeri	Swasta	Jumlah
(1)	(2)	(3)	(4)	(5)
1	Banyuanyar Lor	-	-	-
2	Sumber Kerang	1	-	1
3	Sebaung	-	3	3
4	Pikatan	-	-	-
5	Bulang	-	-	-
6	Brumbungan Lor	-	-	-
7	Jatiadi	-	1	1
8	Klaseman	-	-	-
9	Pesisir	-	-	-
10	Randupitu	1	-	1
11	Gending	-	-	-
12	Pajurangan	-	-	-
13	Curahsawo	-	1	1
Kecamatan Gending		2	5	7

Sumber : BPS, Pendataan Potensi Desa (Podes) 2020

SOSIAL DAN KESEJAHTERAAN

Tabel 2.1.4 Banyaknya Madrasah Tsanawiyah (MTs) Menurut Desa/Kelurahan di Kecamatan Gending, 2020

No	Desa/Kelurahan	Negeri	Swasta	Jumlah
(1)	(2)	(3)	(4)	(5)
1	Banyuanyar Lor	-	1	1
2	Sumber Kerang	-	2	2
3	Sebaung	-	1	1
4	Pikatan	-	1	1
5	Bulang	-	1	1
6	Brumbungan Lor	-	2	2
7	Jatiadi	-	1	1
8	Klaseman	-	1	1
9	Pesisir	-	-	-
10	Randupitu	-	-	-
11	Gending	-	-	-
12	Pajurangan	-	1	1
13	Curahsawo	-	1	1
Kecamatan Gending		-	12	12

Sumber : BPS, Pendataan Potensi Desa (Podes) 2020

Tabel 2.1.5 Banyaknya Sekolah Menengah Atas (SMA) Menurut Desa/Kelurahan di Kecamatan Gending, 2020

No	Desa/Kelurahan	Negeri	Swasta	Jumlah
(1)	(2)	(3)	(4)	(5)
1	Banyuanyar Lor	-	-	-
2	Sumber Kerang	-	-	-
3	Sebaung	1	3	4
4	Pikatan	-	-	-
5	Bulang	-	-	-
6	Brumbungan Lor	-	1	1
7	Jatiadi	-	2	2
8	Klaseman	-	-	-
9	Pesisir	-	-	-
10	Randupitu	-	-	-
11	Gending	-	-	-
12	Pajurangan	-	-	-
13	Curahsawo	-	-	-
Kecamatan Gending		1	6	7

Sumber : BPS, Pendataan Potensi Desa (Podes) 2020

SOSIAL DAN KESEJAHTERAAN

Tabel 2.1.6 Banyaknya Madrasah Aliyah (MA) Menurut Desa/Kelurahan di Kecamatan Gending 2020

No	Desa/Kelurahan	Negeri	Swasta	Jumlah
(1)	(2)	(3)	(4)	(5)
1	Banyuanyar Lor	-	1	1
2	Sumber Kerang	-	2	2
3	Sebaung	-	1	1
4	Pikatan	-	1	1
5	Bulang	-	-	-
6	Brumbungan Lor	-	-	-
7	Jatiadi	-	-	-
8	Klaseman	-	1	1
9	Pesisir	-	-	-
10	Randupitu	-	-	-
11	Gending	-	-	-
12	Pajurangan	-	-	-
13	Curahsawo	-	-	-
Kecamatan Gending		-	6	6

Sumber : BPS, Pendataan Potensi Desa (Podes) 2020

Tabel 2.1.7 Banyaknya Sekolah Menengah Kejuruan (SMK) Menurut Desa/Kelurahan di Kecamatan Gending, 2020

No	Desa/Kelurahan	Negeri	Swasta	Jumlah
(1)	(2)	(3)	(4)	(5)
1	Banyuanyar Lor	-	-	-
2	Sumber Kerang	1	-	1
3	Sebaung	-	-	-
4	Pikatan	-	-	-
5	Bulang	-	-	-
6	Brumbungan Lor	-	-	-
7	Jatiadi	-	1	1
8	Klaseman	-	-	-
9	Pesisir	-	-	-
10	Randupitu	-	-	-
11	Gending	-	-	-
12	Pajurangan	-	-	-
13	Curahsawo	-	1	1
Kecamatan Gending		1	2	3

Sumber : BPS, Pendataan Potensi Desa (Podes) 2020

SOSIAL DAN KESEJAHTERAAN

Tabel 2.1.8 Banyaknya Akademi/Perguruan Tinggi Menurut Desa/Kelurahan di Kecamatan Gending, 2020

No	Desa/Kelurahan	Negeri	Swasta	Jumlah
(1)	(2)	(3)	(4)	(5)
1	Banyuanyar Lor	-	-	-
2	Sumber Kerang	-	-	-
3	Sebaung	-	-	-
4	Pikatan	-	-	-
5	Bulang	-	-	-
6	Brumbungan Lor	-	-	-
7	Jatiadi	-	-	-
8	Klaseman	-	-	-
9	Pesisir	-	-	-
10	Randupitu	-	-	-
11	Gending	-	-	-
12	Pajurangan	-	-	-
13	Curahsawo	-	-	-
Kecamatan Gending		-	-	-

Sumber : BPS, Pendataan Potensi Desa (Podes) 2020

Tabel 2.1.9 Kemudahan Untuk Mencapai Sarana Pendidikan Terdekat Bagi Desa/Kelurahan yang Tidak ada Sarana Pendidikan Menurut Desa/Kelurahan dan Jenjang Pendidikan di Kecamatan Gending, 2020

No	Desa/Kelurahan	SD	MI	SMP	MTs
(1)	(2)	(3)	(4)	(5)	(6)
1	Banyuanyar Lor	-	-	Mudah	-
2	Sumber Kerang	-	-	-	-
3	Sebaung	-	-	-	-
4	Pikatan	-	-	Sangat Mudah	-
5	Bulang	-	-	Mudah	-
6	Brumbungan Lor	-	-	Mudah	-
7	Jatiadi	-	Mudah	-	-
8	Klaseman	-	Sangat Mudah	Sangat Mudah	-
9	Pesisir	-	Mudah	Sangat Mudah	Mudah
10	Randupitu	Sangat Mudah	Mudah	-	Mudah
11	Gending	-	-	Sangat Mudah	Mudah
12	Pajurangan	-	-	Mudah	-
13	Curahsawo	-	-	-	-

Catatan : isian tabel “-” menandakan di desa tersebut terdapat sekolah sehingga akses sarana pendidikan.

SOSIAL DAN KESEJAHTERAAN

Lanjutan Tabel 2.1.9

No	Desa/Kelurahan	SMA	MA	SMK	Akademi/ Perguruan Tinggi
(1)	(2)	(7)	(8)	(9)	(10)
1	Banyuanyar Lor	Mudah	-	Mudah	Mudah
2	Sumber Kerang	Mudah	-	-	Mudah
3	Sebaung	-	-	Mudah	Mudah
4	Pikatan	Mudah	-	Mudah	Mudah
5	Bulang	Mudah	Mudah	Mudah	Mudah
6	Brumbungan Lor	-	Sangat Mudah	Sangat Mudah	Mudah
7	Jatiadi	-	Mudah	-	Mudah
8	Klaseman	Sangat Mudah	-	Sangat Mudah	Sangat Mudah
9	Pesisir	Mudah	Mudah	Mudah	Sangat Mudah
10	Randupitu	Mudah	Mudah	Mudah	Sangat Mudah
11	Gending	Mudah	Mudah	Mudah	Mudah
12	Pajurangan	Sangat Mudah	Sangat Mudah	Mudah	Sangat Mudah
13	Curahsawo	Mudah	Mudah	-	Sangat Mudah

Catatan : Isian tabel – artinya di desa/kelurahan itu ada sekolah

Sumber : BPS, Pendataan Potensi Desa (Podes) 2020

2.2 KESEHATAN

Tabel 2.2.1 Banyaknya Sarana Kesehatan Menurut Desa/Kelurahan dan Jenis Sarana Kesehatan di Kecamatan Gending, 2020

No	Desa/Kelurahan	Rumah Sakit	Rumah Sakit Bersalin	Poliklinik/ Balai Pengobatan
(1)	(2)	(3)	(4)	(5)
1	Banyuanyar Lor	-	-	-
2	Sumber Kerang	-	-	-
3	Sebaung	-	-	-
4	Pikatan	-	-	-
5	Bulang	-	-	-
6	Brumbungan Lor	-	-	-
7	Jatiadi	-	-	-
8	Klaseman	-	-	-
9	Pesisir	-	-	-
10	Randupitu	-	-	-
11	Gending	-	-	-
12	Pajurangan	-	-	-
13	Curahsawo	-	-	-
Kecamatan Gending		-	-	-

SOSIAL DAN KESEJAHTERAAN

Lanjutan Tabel 2.2.1

No	Desa/Kelurahan	Puskesmas		Apotek
		Rawat Inap	Tanpa Rawat Inap	
(1)	(2)	(3)	(4)	(5)
1	Banyuanyar Lor	-	-	-
2	Sumber Kerang	-	-	-
3	Sebaung	-	-	-
4	Pikatan	-	-	-
5	Bulang	-	-	-
6	Brumbungan Lor	-	-	-
7	Jatiadi	-	-	-
8	Klaseman	-	-	-
9	Pesisir	-	-	-
10	Randupitu	-	-	-
11	Gending	1	-	2
12	Pajurangan	-	-	-
13	Curahsawo	-	-	-
Kecamatan Gending		1	-	2

Sumber : BPS, Pendataan Potensi Desa (Podes) 2020

Tabel 2.2.2 Kemudahan Mencapai Sarana Kesehatan Terdekat Bagi Desa/Kelurahan yang Tidak ada Sarana Kesehatan Menurut Desa/Kelurahan dan Jenis Sarana Kesehatan di Kecamatan Gending, 2020

No	Desa/Kelurahan	Rumah Sakit	Rumah Sakit Bersalin	Poliklinik/Balai Pengobatan
(1)	(2)	(3)	(4)	(5)
1	Banyuanyar Lor	Mudah	Mudah	Mudah
2	Sumber Kerang	Mudah	Mudah	Sangat Mudah
3	Sebaung	Mudah	Mudah	Mudah
4	Pikatan	Mudah	Mudah	Mudah
5	Bulang	Mudah	Mudah	Mudah
6	Brumbungan Lor	Mudah	Mudah	Mudah
7	Jatiadi	Mudah	Mudah	Mudah
8	Klaseman	Sangat Mudah	Mudah	Mudah
9	Pesisir	Sangat Mudah	Mudah	Mudah
10	Randupitu	Sangat Mudah	Mudah	Mudah
11	Gending	Sangat Mudah	Mudah	Mudah
12	Pajurangan	Sangat Mudah	Sangat Mudah	Sangat Mudah
13	Curahsawo	Sangat Mudah	Sangat Mudah	Sangat Mudah

SOSIAL DAN KESEJAHTERAAN

Lanjutan Tabel 2.2.2

No	Desa/Kelurahan	Puskesmas		Apotek
		Rawat Inap	Tanpa Rawat Inap	
(1)	(2)	(6)	(7)	(8)
1	Banyuanyar Lor	Mudah	Mudah	Mudah
2	Sumber Kerang	Sangat Mudah	Sangat Mudah	Mudah
3	Sebaung	Sangat Mudah	Mudah	Sangat Mudah
4	Pikatan	Mudah	Mudah	Mudah
5	Bulang	Sangat Mudah	Mudah	Mudah
6	Brumbungan Lor	Sangat Mudah	Mudah	Sangat Mudah
7	Jatiadi	Sangat Mudah	Mudah	Mudah
8	Klaseman	Sangat Mudah	Mudah	Mudah
9	Pesisir	Sangat Mudah	Mudah	Sangat Mudah
10	Randupitu	Sangat Mudah	Mudah	Sangat Mudah
11	Gending	-	Mudah	-
12	Pajurangan	Sangat Mudah	Mudah	Sangat Mudah
13	Curahsawo	Sangat Mudah	Mudah	Sangat Mudah

Catatan : Isian tabel – artinya di desa/kelurahan itu ada sarana kesehatan

Sumber : BPS, Pendataan Potensi Desa (Podes) 2020

Tabel 2.2.3 Banyaknya Warga Penderita Gizi Buruk Menurut Desa/Kelurahan di Kecamatan Gending, 2018 dan 2019

No	Desa/Kelurahan	2018	2019
(1)	(2)	(3)	(4)
1	Banyuanyar Lor	2	1
2	Sumber Kerang	4	2
3	Sebaung	1	2
4	Pikatan	1	1
5	Bulang	2	2
6	Brumbungan Lor	-	-
7	Jatiadi	1	-
8	Klaseman	2	1
9	Pesisir	6	3
10	Randupitu	1	1
11	Gending	1	1
12	Pajurangan	-	-
13	Curahsawo	-	-
Kecamatan Gending		21	14

Sumber : BPS, Pendataan Potensi Desa (Podes) 2018 dan 2019

SOSIAL DAN KESEJAHTERAAN

Tabel 2.2.4 10 Penyakit Rawat Jalan Terbanyak Berdasarkan Jumlah Kasus di Puskesmas Gending, 2020

No	Jenis Penyakit Rawat Jalan	Jumlah Kasus
(1)	(2)	(3)
1	Demam Yang Tidak Diketahui Sebabnya	1 391
2	Infeksi Saluran Pernafasan Atas	1 296
3	Penyakit Darah Tinggi Primer	896
4	Penyakit Sistem Otot	750
5	Diare	746
6	Nyeri Kepala	672
7	Mual Muntah	553
8	Penyakit Kencing Manis	329
9	Nyeri Pinggang Dan Perut	305
10	Penyakit Kulit Alergi	194

Sumber : Dinas Kesehatan

Tabel 2.2.5 Jumlah Pasangan Usia Subur (PUS) dan Wanita Usia Subur (WUS) di Kecamatan Gending, 2020

No	Desa/Kelurahan	PUS	WUS
(1)	(2)	(3)	(4)
1	Banyuanyar Lor	156	763
2	Sumber Kerang	365	1 730
3	Sebaung	322	1 569
4	Pikatan	187	964
5	Bulang	241	678
6	Brumbungan Lor	170	682
7	Jatiadi	321	826
8	Klaseman	120	697
9	Pesisir	121	382
10	Randupitu	94	298
11	Gending	187	862
12	Pajurangan	172	1 246
13	Curahsawo	102	558
Kecamatan Gending		2 558	11 255

Sumber : Balai Penyuluh Keluarga Berencana Kecamatan Gending

SOSIAL DAN KESEJAHTERAAN

Tabel 2.2.6 Jumlah Peserta KB Baru Menurut Jenis Alat Kontrasepsi dan Desa/Kelurahan di Kecamatan Gending, 2020

No	Desa/Kelurahan	Peserta KB Baru		
		IUD	MOW & MOP	Kondom
(1)	(2)	(3)	(4)	(5)
1	Banyuanyar Lor	-	1	6
2	Sumber Kerang	-	1	11
3	Sebaung	-	2	12
4	Pikatan	1	-	4
5	Bulang	-	1	5
6	Brumbungan Lor	-	1	4
7	Jatiadi	-	-	5
8	Klaseman	4	2	4
9	Pesisir	1	1	3
10	Randupitu	-	1	3
11	Gending	-	1	5
12	Pajurangan	1	2	6
13	Curahsawo	-	2	3
Kecamatan Gending		7	15	71

Lanjutan Tabel 2.2.6

No	Desa/Kelurahan	Peserta KB Baru		
		Implan	Suntikan	Pil
(1)	(2)	(6)	(7)	(8)
1	Banyuanyar Lor	6	49	16
2	Sumber Kerang	2	94	34
3	Sebaung	1	95	35
4	Pikatan	2	37	10
5	Bulang	4	45	14
6	Brumbungan Lor	4	40	12
7	Jatiadi	4	52	16
8	Klaseman	8	38	12
9	Pesisir	10	25	8
10	Randupitu	3	22	7
11	Gending	7	48	15
12	Pajurangan	1	52	16
13	Curahsawo	2	27	8
Kecamatan Gending		54	624	203

Sumber : Balai Penyuluh Keluarga Berencana Kecamatan Gending

SOSIAL DAN KESEJAHTERAAN

Tabel 2.2.7 Jumlah Peserta KB Aktif Menurut Jenis Alat Kontrasepsi dan Desa/Kelurahan di Kecamatan Gending, 2020

No	Desa/Kelurahan	Peserta KB Aktif		
		IUD	MOW & MOP	Kondom
(1)	(2)	(3)	(4)	(5)
1	Banyuanyar Lor	5	45	2
2	Sumber Kerang	15	43	4
3	Sebaung	22	82	4
4	Pikatan	15	17	9
5	Bulang	5	17	12
6	Brumbungan Lor	9	20	2
7	Jatiadi	4	26	2
8	Klaseman	66	90	4
9	Pesisir	4	32	2
10	Randupitu	6	26	2
11	Gending	13	75	4
12	Pajurangan	14	45	2
13	Curahsawo	3	44	1
Kecamatan Gending		181	562	50

Lanjutan Tabel 2.2.7

No	Desa/Kelurahan	Peserta KB Aktif		
		Implan	Suntikan	Pil
(1)	(2)	(6)	(7)	(8)
1	Banyuanyar Lor	80	386	34
2	Sumber Kerang	106	538	127
3	Sebaung	129	487	223
4	Pikatan	57	186	61
5	Bulang	119	226	97
6	Brumbungan Lor	94	144	161
7	Jatiadi	86	336	110
8	Klaseman	107	95	108
9	Pesisir	117	42	35
10	Randupitu	120	44	17
11	Gending	27	288	107
12	Pajurangan	34	434	94
13	Curahsawo	59	119	49
Kecamatan Gending		1 135	3 322	1 223

Sumber : Balai Penyuluh Keluarga Berencana Kecamatan Gending

SOSIAL DAN KESEJAHTERAAN

Tabel 2.2.8 Jumlah Tenaga Kesehatan Menurut Desa/Kelurahan di Kecamatan Gending, 2020

No	Desa/Kelurahan	Dokter	Perawat	Bidan	Farmasi	Ahli Gizi
(1)	(2)	(3)	(4)	(5)	(6)	(7)
1	Banyuanyar Lor	-	2	1	-	-
2	Sumber Kerang	-	1	4	-	-
3	Sebaung	2	7	4	-	1
4	Pikatan	-	2	4	-	-
5	Bulang	-	-	1	-	-
6	Brumbungan Lor	-	2	1	-	-
7	Jatiadi	2	1	3	-	-
8	Klaseman	1	-	2	-	-
9	Pesisir	-	-	1	-	-
10	Randupitu	-	2	3	-	-
11	Gending	-	3	7	-	-
12	Pajurangan	-	2	3	-	-
13	Curahsawo	-	3	1	-	-
Kecamatan Gending		5	25	35	-	1

Sumber : Puskesmas Kecamatan Gending

Tabel 2.2.9 Jumlah Lahir Hidup, Lahir Mati, Kematian Ibu dan Kematian Bayi (di Luar Lahir Mati) Menurut Desa/Kelurahan di Gending, 2020

No	Desa/Kelurahan	Jumlah Kelahiran		
		Lahir Hidup	Lahir Mati	Total Kelahiran
(1)	(2)	(3)	(4)	(5)
1	Banyuanyar Lor	47	-	47
2	Sumber Kerang	84	-	84
3	Sebaung	121	-	121
4	Pikatan	37	-	37
5	Bulang	62	-	62
6	Brumbungan Lor	36	-	36
7	Jatiadi	60	-	60
8	Klaseman	40	-	40
9	Pesisir	23	-	23
10	Randupitu	27	-	27
11	Gending	74	-	74
12	Pajurangan	55	-	55
13	Curahsawo	32	-	32
Kecamatan Gending		698	-	698

SOSIAL DAN KESEJAHTERAAN

Lanjutan Tabel 2.2.9

No	Desa/Kelurahan	Jumlah Kematian	
		Kematian Ibu	Kematian Bayi (Di Luar Lahir Mati)
(6)	(7)	(8)	(9)
1	Banyuanyar Lor	-	-
2	Sumber Kerang	-	-
3	Sebaung	-	1
4	Pikatan	-	-
5	Bulang	-	1
6	Brumbungan Lor	-	1
7	Jatiadi	1	1
8	Klaseman	-	-
9	Pesisir	-	-
10	Randupitu	-	1
11	Gending	-	-
12	Pajurangan	-	-
13	Curahsawo	-	-
Kecamatan Gending		1	5

Sumber : Dinas Kesehatan Kabupaten Probolinggo

2.3 AGAMA

Tabel 2.3.1 Jumlah Penduduk Menurut Desa/Kelurahan dan Agama yang Dianut di Kecamatan Gending, 2020

No	Desa/Kelurahan	Islam	Protestan	Katolik	Hindu
(1)	(2)	(3)	(4)	(5)	(6)
1	Banyuanyar Lor	2 889	-	-	-
2	Sumber Kerang	5 660	-	-	-
3	Sebaung	6 997	41	15	-
4	Pikatan	2 393	-	-	-
5	Bulang	3 263	4	-	-
6	Brumbungan Lor	2 655	-	-	-
7	Jatiadi	3 289	-	-	-
8	Klaseman	2 348	10	-	1
9	Pesisir	1 174	6	-	-
10	Randupitu	1 514	9	7	-
11	Gending	3 903	38	15	-
12	Pajurangan	3 789	2	1	-
13	Curahsawo	1 796	2	1	-
Kecamatan Gending		41 670	112	39	1

SOSIAL DAN KESEJAHTERAAN

Lanjutan Tabel 2.3.1

No	Desa/Kelurahan	Budha	Konghucu	Lainnya
(1)	(2)	(7)	(8)	(9)
1	Brumbungan Lor	-	-	-
2	Jatiadi	-	-	-
3	Klaseman	1	-	-
4	Pesisir	1	-	-
5	Bulang	2	-	-
6	Randupitu	-	-	-
7	Pikatan	-	-	-
8	Sebaung	4	-	-
9	Sumber Kerang	-	-	-
10	Banyuanyar Lor	-	-	-
11	Curahsawo	1	-	-
12	Pajurangan	-	-	-
13	Gending	-	1	-
Kecamatan Gending		9	1	-

Sumber: Dinas Kependudukan dan Pencatatan Sipil Kabupaten Probolinggo

Tabel 2.3.2 Jumlah Tempat Peribadatan Menurut Jenis Tempat Peribadatan dan Desa/Kelurahan di Kecamatan Gending, 2020

No	Desa/Kelurahan	Masjid	Musholla	Gereja Protestan
(1)	(2)	(3)	(4)	(5)
1	Brumbungan Lor	3	16	-
2	Jatiadi	8	14	-
3	Klaseman	5	16	-
4	Pesisir	2	5	-
5	Bulang	3	16	-
6	Randupitu	3	9	-
7	Pikatan	2	14	-
8	Sebaung	7	83	-
9	Sumber Kerang	6	25	-
10	Banyuanyar Lor	3	15	-
11	Curahsawo	2	5	-
12	Pajurangan	5	15	-
13	Gending	4	23	-
Kecamatan Gending		53	256	-

SOSIAL DAN KESEJAHTERAAN

Lanjutan Tabel 2.3.2

No	Desa/Kelurahan	Gereja Katolik	Pura	Vihara
(1)	(2)	(6)	(7)	(8)
1	Banyuanyar Lor	-	-	-
2	Sumber Kerang	-	-	-
3	Sebaung	-	-	-
4	Pikatan	-	-	-
5	Bulang	-	-	-
6	Brumbungan Lor	-	-	-
7	Jatiadi	-	-	-
8	Klaseman	-	-	-
9	Pesisir	-	-	-
10	Randupitu	-	-	-
11	Gending	-	-	-
12	Pajurangan	-	-	-
13	Curahsawo	-	-	-
Kecamatan Gending		-	-	-

Sumber : Kantor Desa

Tabel 2.3.3 Jumlah Penduduk yang Menunaikan Ibadah Haji Menurut Jenis Kelamin dan Desa/Kelurahan di Kecamatan Gending, 2020

No	Desa/Kelurahan	Laki-Laki	Perempuan	Jumlah
(1)	(2)	(3)	(4)	(5)
1	Banyuanyar Lor	-	-	-
2	Sumber Kerang	-	-	-
3	Sebaung	-	-	-
4	Pikatan	-	-	-
5	Bulang	-	-	-
6	Brumbungan Lor	-	-	-
7	Jatiadi	-	-	-
8	Klaseman	-	-	-
9	Pesisir	-	-	-
10	Randupitu	-	-	-
11	Gending	-	-	-
12	Pajurangan	-	-	-
13	Curahsawo	-	-	-
Kecamatan Gending		-	-	-

Catatan : Tahun 2020 tidak ada pelaksanaan Ibadah Haji

Sumber : Kantor Urusan Agama Kecamatan Gending

SOSIAL DAN KESEJAHTERAAN

Tabel 2.3.4 Jumlah Nikah Menurut Desa/Kelurahan di Kecamatan Gending tahun 2020

No	Desa/Kelurahan	Nikah
(1)	(2)	(3)
1	Banyuanyar Lor	31
2	Sumber Kerang	52
3	Sebaung	71
4	Pikatan	21
5	Bulang	27
6	Brumbungan Lor	30
7	Jatiadi	24
8	Klaseman	16
9	Pesisir	12
10	Randupitu	13
11	Gending	40
12	Pajurangan	32
13	Curahsawo	21
Kecamatan Gending		390

Sumber : Kantor Urusan Agama

Tabel 2.3.5 Jumlah Perceraian Menurut Faktor Penyebab Perceraian di Kecamatan Gending 2020

No	Faktor Penyebab Perceraian	Jumlah
(1)	(2)	(3)
1	Zina	1
2	Mabuk	1
3	Madat	-
4	Judi	-
5	Meninggalkan Salah Satu Pihak	2
6	Dihukum Penjara	-
7	Poligami	-
8	KDRT	6
9	Cacat Badan	-
10	Perselisihan dan Pertengkaran Terus Menerus	60
11	Kawin Paksa	-
12	Murtad	-
13	Ekonomi	42
14	Lainnya	-
Jumlah		112

Sumber : Pengadilan Agama Kabupaten Probolinggo

SOSIAL DAN KESEJAHTERAAN

Tabel 2.3.6 Jumlah Cerai Talak dan Cerai Gugat Menurut Desa/ Kelurahan di Kecamatan Gending, 2020

No	Desa/Kelurahan	Cerai Talak	Cerai Gugat	Jumlah
(1)	(2)	(3)	(4)	(5)
1	Banyuanyar Lor	-	5	5
2	Sumber Kerang	9	8	17
3	Sebaung	6	9	15
4	Pikatan	2	1	3
5	Bulang	2	3	5
6	Brumbungan Lor	3	6	9
7	Jatiadi	1	4	5
8	Klaseman	1	6	7
9	Pesisir	-	3	3
10	Randupitu	1	3	4
11	Gending	4	6	10
12	Pajurangan	2	4	6
13	Curahsawo	-	5	5
Kecamatan Gending		31	63	94

Sumber : Pengadilan Agama Kabupaten Probolinggo

Tabel 2.3.7 Jumlah Pondok Pesantren Menurut Desa/Kelurahan di Kecamatan Gending tahun 2020

No	Desa/Kelurahan	Pondok Pesantren
(1)	(2)	(3)
1	Banyuanyar Lor	1
2	Sumber Kerang	3
3	Sebaung	2
4	Pikatan	-
5	Bulang	-
6	Brumbungan Lor	1
7	Jatiadi	2
8	Klaseman	-
9	Pesisir	-
10	Randupitu	-
11	Gending	-
12	Pajurangan	-
13	Curahsawo	-
Kecamatan Gending		9

Sumber : Kantor Urusan Agama Kecamatan Gending

SOSIAL DAN KESEJAHTERAAN

2.4 SOSIAL LAINNYA

Tabel 2.4.1 Jumlah Keluarga Penerima Manfaat (KPM) Bantuan Sosial Pangan Program Sembako dan Desa di Kecamatan Gending Tahun 2020

Bulan	Desa/Kelurahan		
	Banyuanyar Lor	Sumber Kerang	Sebaung
(1)	(2)	(3)	(4)
Januari	335	933	612
Februari	335	929	610
Maret	284	739	532
April	278	728	520
Mei	418	1 027	772
Juni	416	1 035	771
Juli	416	1 035	771
Agustus	416	1 035	772
September	441	1 064	808
Oktober	441	1 043	780
November	441	1 031	757
Desember	442	1 035	759
Jumlah	4 663	11 634	8 464

Lanjutan Tabel 2.4.1

Bulan	Desa/Kelurahan		
	Pikatan	Bulang	Brumbungan Lor
(1)	(5)	(6)	(7)
Januari	337	505	456
Februari	337	504	455
Maret	265	429	378
April	259	411	371
Mei	346	541	482
Juni	336	545	472
Juli	336	545	472
Agustus	336	547	473
September	350	577	489
Oktober	347	573	482
November	342	563	478
Desember	343	566	480
Jumlah	3 934	6 306	5 488

SOSIAL DAN KESEJAHTERAAN

Lanjutan Tabel 2.4.1

Bulan	Desa/Kelurahan		
	Jatiadi	Klaseman	Pesisir
(1)	(8)	(9)	(10)
Januari	470	222	133
Februari	464	220	133
Maret	393	197	111
April	380	190	109
Mei	518	271	132
Juni	530	272	130
Juli	530	272	130
Agustus	531	274	130
September	553	294	139
Oktober	553	294	139
November	552	294	139
Desember	553	295	141
Jumlah	6 027	3 095	1 566

Lanjutan Tabel 2.4.1

Bulan	Desa/Kelurahan		
	Randupitu	Gending	Pajurangan
(1)	(11)	(12)	(13)
Januari	161	411	476
Februari	160	408	474
Maret	130	379	400
April	129	357	388
Mei	176	457	539
Juni	171	441	519
Juli	171	441	519
Agustus	171	442	519
September	179	469	539
Oktober	179	467	527
November	179	467	520
Desember	179	471	523
Jumlah	1 985	5 210	5 943

SOSIAL DAN KESEJAHTERAAN

Lanjutan Tabel 2.4.1

Bulan	Desa/Kelurahan
	Curahsawo
(1)	(14)
Januari	174
Februari	174
Maret	153
April	151
Mei	210
Juni	198
Juli	198
Agustus	198
September	209
Oktober	206
November	206
Desember	208
Jumlah	2 285

Tabel 2.4.2 Jumlah Keluarga Penerima Program Bantuan Sosial Tunai (BST) di Kecamatan Gending, 2020

No	Bulan	Jumlah Keluarga Penerima BST
(1)	(2)	(3)
1	April	656
2	Mei	656
3	Juni	571
4	Juli	688
5	Agustus	688
6	September	671
7	Oktober	671
8	November	669
9	Desember	669
Jumlah		5 939

Catatan : Pada tahun 2020 pemberian program BST dimulai bulan April 2020, sedangkan pada bulan Januari-Maret belum ada program BST

Sumber : Dinas Sosial Kabupaten Probolinggo

SOSIAL DAN KESEJAHTERAAN

Tabel 2.4.3 Jumlah Keluarga Penerima Manfaat (KPM) Data Bayar PKH di Kecamatan Gending, 2020

No	Tahap/Bulan	Jumlah Keluarga Penerima Manfaat (KPM) Data Bayar PKH
(1)	(2)	(3)
1	Tahap 1	2 625
2	Tahap 2	2 749
3	April	2 833
4	Mei	2 738
5	Juni	2 715
6	Juli	2 681
7	Agustus	2 698
8	September	2 784
9	Tahap 4	2 769
Jumlah		24 592

Catatan : Program Data Bayar KPM PKH mulai bulan April sampai September 2020 diberikan perbulan sebagai stimulus kompensasi Covid 19, sedangkan untuk akhir tahun dicairkan pada tahap 4 yaitu periode Oktober-Desember 2020.

Sumber : Dinas Sosial Kabupaten Probolinggo

Tabel 2.4.4 Banyaknya Desa/Kelurahan Menurut Penggunaan Fasilitas Tempat Buang Air Besar Sebagian Besar Keluarga di Kecamatan Gending, 2018, 2019, dan 2020

Fasilitas Tempat Buang Air Besar	2018	2019	2020
(1)	(2)	(3)	(4)
Jamban	11	9	12
Sendiri	10	8	12
Bersama	-	-	-
Umum	1	1	-
Bukan Jamban	2	4	1

Sumber : BPS, Pendataan Potensi Desa (Podes) 2018, 2019 dan 2020

SOSIAL DAN KESEJAHTERAAN

Tabel 2.4.5 Banyaknya Kejadian Bencana Alam Menurut Desa/ Kelurahan dan Jenis Bencana Alam di Kecamatan Gending, 2019

No	Desa/Kelurahan	Gempa Bumi	Tsunami	Gunung Meletus	Tanah Longsor
(1)	(2)	(3)	(4)	(5)	(6)
1	Banyuanyar Lor	-	-	-	-
2	Sumber Kerang	-	-	-	-
3	Sebaung	-	-	-	-
4	Pikatan	-	-	-	-
5	Bulang	-	-	-	-
6	Brumbungan Lor	-	-	-	-
7	Jatiadi	-	-	-	-
8	Klaseman	-	-	-	-
9	Pesisir	-	-	-	-
10	Randupitu	-	-	-	-
11	Gending	-	-	-	-
12	Pajurangan	-	-	-	-
13	Curahsawo	-	-	-	-
Kecamatan Gending		-	-	-	-

Lanjutan Tabel 2.4.5

No	Desa/Kelurahan	Banjir	Banjir Bandang	Kekeringan
(1)	(2)	(7)	(8)	(9)
1	Banyuanyar Lor	-	-	-
2	Sumber Kerang	2	-	-
3	Sebaung	-	-	-
4	Pikatan	-	-	-
5	Bulang	-	-	-
6	Brumbungan Lor	2	-	-
7	Jatiadi	-	-	-
8	Klaseman	1	-	-
9	Pesisir	2	-	-
10	Randupitu	1	-	-
11	Gending	1	-	-
12	Pajurangan	1	-	-
13	Curahsawo	1	-	-
Kecamatan Gending		11	-	-

SOSIAL DAN KESEJAHTERAAN

Lanjutan Tabel 2.4.5

No	Desa/Kelurahan	Kebakaran Hutan dan Lahan	Angin Puyuh/ Puting Beliung/ Topan	Gelombang Pasang Laut
(1)	(2)	(10)	(11)	(12)
1	Banyuanyar Lor	-	-	-
2	Sumber Kerang	-	-	-
3	Sebaung	-	-	-
4	Pikatan	-	-	-
5	Bulang	-	-	-
6	Brumbungan Lor	-	-	-
7	Jatiadi	-	-	-
8	Klaseman	-	-	-
9	Pesisir	-	-	-
10	Randupitu	-	-	-
11	Gending	-	-	-
12	Pajurangan	-	-	-
13	Curahsawo	-	-	-
Kecamatan Gending		-	-	-

Sumber : BPS, Pendataan Potensi Desa (Podes) 2020

Tabel 2.4.6 Banyaknya Korban Jiwa Akibat Bencana Alam Menurut Desa/Kelurahan dan Jenis Bencana Alam di Kecamatan Gending, 2019

No	Desa/Kelurahan	Gempa Bumi	Tsunami	Gunung Meletus	Tanah Longsor
(1)	(2)	(3)	(4)	(5)	(6)
1	Banyuanyar Lor	-	-	-	-
2	Sumber Kerang	-	-	-	-
3	Sebaung	-	-	-	-
4	Pikatan	-	-	-	-
5	Bulang	-	-	-	-
6	Brumbungan Lor	-	-	-	-
7	Jatiadi	-	-	-	-
8	Klaseman	-	-	-	-
9	Pesisir	-	-	-	-
10	Randupitu	-	-	-	-
11	Gending	-	-	-	-
12	Pajurangan	-	-	-	-
13	Curahsawo	-	-	-	-
Kecamatan Gending		-	-	-	-

SOSIAL DAN KESEJAHTERAAN

Lanjutan Tabel 2.4.6

No	Desa/Kelurahan	Banjir	Banjir Bandang	Kekeringan
(1)	(2)	(7)	(8)	(9)
1	Banyuanyar Lor	-	-	-
2	Sumber Kerang	-	-	-
3	Sebaung	-	-	-
4	Pikatan	-	-	-
5	Bulang	-	-	-
6	Brumbungan Lor	-	-	-
7	Jatiadi	-	-	-
8	Klaseman	-	-	-
9	Pesisir	-	-	-
10	Randupitu	-	-	-
11	Gending	-	-	-
12	Pajurangan	-	-	-
13	Curahsawo	2	-	-
Kecamatan Gending		2	-	-

Lanjutan Tabel 2.4.6

No	Desa/Kelurahan	Kebakaran Hutan dan Lahan	Angin Puyuh/ Puting Beliung/ Topan	Gelombang Pasang Laut
(1)	(2)	(10)	(11)	(12)
1	Banyuanyar Lor	-	-	-
2	Sumber Kerang	-	-	-
3	Sebaung	-	-	-
4	Pikatan	-	-	-
5	Bulang	-	-	-
6	Brumbungan Lor	-	-	-
7	Jatiadi	-	-	-
8	Klaseman	-	-	-
9	Pesisir	-	-	-
10	Randupitu	-	-	-
11	Gending	-	-	-
12	Pajurangan	-	-	-
13	Curahsawo	-	-	-
Kecamatan Gending		-	-	-

Sumber : BPS, Pendataan Potensi Desa (Podes) 2020

SOSIAL DAN KESEJAHTERAAN

**Keberadaan Fasilitas/Upaya Antisipasi/Mitigasi Bencana
Tabel 2.4.7 Alam Menurut Desa/Kelurahan di Kecamatan Gending,
2020**

No	Desa/Kelurahan	Sistem Peringatan Dini Bencana Alam	Sistem Peringatan Dini Khusus Tsunami	Perlengkapan Keselamatan
(1)	(2)	(3)	(4)	(5)
1	Banyuanyar Lor	Tidak Ada	Bukan Wilayah Potensi Tsunami	Tidak Ada
2	Sumber Kerang	Tidak Ada	Bukan Wilayah Potensi Tsunami	Tidak Ada
3	Sebaung	Tidak Ada	Bukan Wilayah Potensi Tsunami	Ada
4	Pikatan	Tidak Ada	Bukan Wilayah Potensi Tsunami	Ada
5	Bulang	Tidak Ada	Bukan Wilayah Potensi Tsunami	Tidak Ada
6	Brumbungan Lor	Tidak Ada	Bukan Wilayah Potensi Tsunami	Tidak Ada
7	Jatiadi	Tidak Ada	Bukan Wilayah Potensi Tsunami	Tidak Ada
8	Klaseman	Tidak Ada	Bukan Wilayah Potensi Tsunami	Ada
9	Pesisir	Tidak Ada	Bukan Wilayah Potensi Tsunami	Tidak Ada
10	Randupitu	Tidak Ada	Bukan Wilayah Potensi Tsunami	Ada
11	Gending	Tidak Ada	Bukan Wilayah Potensi Tsunami	Tidak Ada
12	Pajurangan	Tidak Ada	Bukan Wilayah Potensi Tsunami	Ada
13	Curahsawo	Tidak Ada	Bukan Wilayah Potensi Tsunami	Tidak Ada

Lanjutan Tabel 2.4.7

No	Desa/Kelurahan	Rambu-rambu dan Jalur Evakuasi Bencana	Pembuatan, Perawatan, atau Normalisasi: Sungai, Kanal, Tanggul, Parit, Drainase, Waduk, Pantai, dll
(1)	(2)	(6)	(7)
1	Banyuanyar Lor	Tidak Ada	Ada
2	Sumber Kerang	Tidak Ada	Ada
3	Sebaung	Tidak Ada	Ada
4	Pikatan	Tidak Ada	Ada
5	Bulang	Tidak Ada	Ada
6	Brumbungan Lor	Tidak Ada	Ada
7	Jatiadi	Tidak Ada	Ada
8	Klaseman	Tidak Ada	Ada
9	Pesisir	Tidak Ada	Ada
10	Randupitu	Tidak Ada	Ada
11	Gending	Tidak Ada	Ada
12	Pajurangan	Tidak Ada	Ada
13	Curahsawo	Tidak Ada	Ada

Sumber : BPS, Pendataan Potensi Desa (Podes) 2020

SOSIAL DAN KESEJAHTERAAN

Tabel 2.4.8 Banyaknya Desa/Kelurahan yang Memiliki Kelompok Kegiatan Olahraga Menurut Jenis Olahraga dan Ketersediaan Fasilitas/Lapangan Olahraga di Kecamatan Gending, 2020

Jenis Olahraga	Kondisi Fasilitas/Lapangan Olahraga			Tidak Ada Fasilitas/Lapangan Olahraga
	Baik	Rusak Sedang	Rusak Parah	
(1)	(2)	(3)	(4)	(5)
Sepak bola	4	2	-	7
Bola voli	2	5	4	2
Bulu tangkis	1	2	1	9
Bola basket	1	2	-	10
Tenis lapangan	1	-	-	12
Tenis meja	5	6	2	-
Futsal	-	1	-	12
Renang	-	-	-	13
Bela diri (pencak silat, karate, dll)	-	-	-	13
Bilyard	3	-	1	9
Pusat kebugaran (senam, fitness, aerobik, dll)	1	-	-	12
Lainnya	-	-	-	13

Sumber : BPS, Pendataan Potensi Desa (Podes) 2020

Tabel 2.4.9 Jumlah Tindak Kejahatan yang Dilaporkan dan yang Diselesaikan di Polsek Gending, 2020

Jenis Tindak Kejahatan	Jumlah Tindak Kejahatan Yang Dilaporkan	Jumlah Tindak Kejahatan Yang Diselesaikan
(1)	(2)	(3)
A. Terhadap Fisik Manusia	-	-
Pembunuhan	-	-
Pemerksaan	-	-
Penganiayaan Ringan	-	-
Penganiayaan Berat	-	-
Penculikan	-	-
KDRT	-	-
B. Terhadap Hak Milik (Barang)	4	2
Kebakaran	-	-
Pencurian Dengan Pemberatan	2	2
Pencurian dengan Kekerasan	-	-
Pencurian Kendaraan Bermotor	2	-
Pencurian Kawat Telephon	-	-
Pencurian Kayu Jati	-	-
Pencurian Hewan	-	-

SOSIAL DAN KESEJAHTERAAN

Lanjutan Tabel 2.4.9

Jenis Tindak Kejahatan	Jumlah Tindak Kejahatan Yang Dilaporkan	Jumlah Tindak Kejahatan Yang Diselesaikan
(1)	(2)	(3)
C. Jenis Kejahatan Lainnya	-	-
Narkotik	-	-
Uang Pasu	-	-
Lainnya	-	-
Jumlah (A+B+C)	4	2

Sumber : Polres Probolinggo

BAB 3. PERTANIAN, KEHUTANAN, PETERNAKAN, dan PERIKANAN



Tanaman Pangan

Produksi Padi di Kecamatan Gending tahun 2020 adalah **13.610,12 ton**, dengan **total luas panen** mencapai **2.090 Ha**.



Hortikultura

Komoditas sayuran yang paling banyak diproduksi pada tahun 2020 adalah **Bawang Merah** dengan produksi **133.875 kuintal** dan **luas panen** **1.694 Ha**.



Peternakan

Populasi ternak yang paling banyak di Kecamatan Gending adalah **sapi potong** dengan jumlah **2.620 ekor** pada tahun 2020.

PENJELASAN TEKNIS

- Lahan sawah** adalah lahan pertanian yang berpetak-petak dan dibatasi oleh pematang (galengan), saluran untuk menahan/ menyalurkan air, yang biasanya ditanami padi sawah tanpa memandang dari mana diperoleh atau status lahan tersebut, Lahan yang dimaksud termasuk lahan yang terdaftar di Pajak Bumi Bangunan, lahan Pembangunan Daerah, lahan bengkok, lahan serobotan, lahan rawa yang ditanami padi dan lahan bekas tanaman tahunan yang telah dijadikan sawah, baik yang ditanami padi, palawija atau tanaman semusim lainnya,
- Data pokok** tanaman pangan yang dikumpulkan adalah luas panen dan produktivitas (hasil per hektar), Produksi tanaman pangan merupakan hasil perkalian antara luas panen dengan produktivitas, Pengumpulan data luas panen dilakukan setiap bulan dengan pendekatan area kecamatan di seluruh wilayah Indonesia, Pengumpulan data produktivitas dilakukan melalui pengukuran langsung pada plot ubinan berukuran $2\frac{1}{2}$ m x $2\frac{1}{2}$ m, Pengumpulan data produktivitas dilakukan setiap subround (empat bulanan) pada waktu panen petani,
- Data produksi padi dan palawija** yang disajikan adalah dalam kualitas: gabah kering giling (padi), pipilan kering (jagung), biji kering (kedelai dan kacang tanah), dan umbi basah (ubi kayu dan ubi jalar),
- Tanaman buah-buahan semusim** adalah tanaman sumber vitamin, garam mineral, dan lain-lain yang dikonsumsi dari bagian tanaman yang berupa buah, berumur kurang dari satu tahun, tidak berbentuk pohon/rumpun tetapi menjalar dan berbatang lunak,
- Tanaman buah-buahan tahunan** adalah tanaman sumber vitamin, garam mineral, dan lain-lain yang dikonsumsi dari bagian tanaman yang berupa buah dan merupakan tanaman tahunan,
- Luas panen tanaman hortikultura** adalah luas tanaman sayuran, buah-buahan, biofarmaka, dan tanaman hias yang diambil hasilnya/dipanen pada periode pelaporan,

3.1 PERTANIAN

Tabel 3.1.1 Luas Panen, Produktivitas, dan Produksi Komoditas Tanaman Pangan Menurut Jenis Komoditas Tanaman Pangan di Kecamatan Gending, 2020

No	Jenis Komoditas	Luas Panen (Ha)	Produktivitas (ton/Ha)	Produksi (ton)
(1)	(2)	(3)	(4)	(5)
1	Padi Sawah	2 090,00	6,51	13 610,12
2	Padi Ladang	-	-	-
3	Padi	2 090,00	6,51	13 610,12
4	Jagung	1 120,00	6,36	7 121,27
5	Kedelai	-	-	-
6	Kacang Tanah	-	-	-
7	Kacang Hijau	-	-	-
8	Ubi Kayu	-	-	-
9	Ubi Jalar	-	-	-

Sumber : Dinas Ketahanan Pangan dan Pertanian Kabupaten Probolinggo

3.2 HORTIKULTURA

Tabel 3.2.1 Luas Panen dan Produksi Tanaman Sayuran dan Buah Semusim Menurut Jenis Komoditas di Kecamatan Gending 2019 dan 2020

No	Komoditas	Luas Panen (Ha)		Produksi (Ku)	
		2019	2020	2019	2020
(1)	(2)	(3)	(4)	(5)	(6)
1	Bawang Daun	-	-	-	-
2	Bawang Merah	1 977	1 694	176 108	133 875
3	Bawang Putih	-	-	-	-
4	Bayam	-	-	-	-
5	Blewah	-	-	-	-
6	Buncis	-	-	-	-
7	Cabai Besar	-	-	-	-
8	Cabai Rawit	297	392	30 955	64 343
9	Jamur*	-	-	-	-
10	Kacang Merah	-	-	-	-
11	Kacang Panjang	-	-	-	-
12	Kangkung	-	-	-	-
13	Kembang Kol	-	-	-	-
14	Kentang	-	-	-	-
15	Ketimun	-	-	-	-
16	Kubis	-	-	-	-
17	Labu Siam	-	-	-	-
18	Lobak	-	-	-	-
19	Melon	-	-	-	-
20	Paprika	-	-	-	-

Lanjutan Tabel 3.2.1

No	Komoditas	Luas Panen (Ha)		Produksi (Ku)	
		2019	2020	2019	2020
(1)	(2)	(3)	(4)	(5)	(6)
21	Petsai/Sawi	-	-	-	-
22	Semangka	-	-	-	-
23	Stroberi	-	-	-	-
24	Terung	-	-	-	-
25	Tomat	-	-	-	-
26	Wortel	-	-	-	-

Catatan : * Satuan luas panen dan produksi tanaman Jamur dalam m/kg

Sumber : BPS, Statistik Pertanian Hortikultura SPH

PERTANIAN, KEHUTANAN, PETERNAKAN, DAN PERIKANAN

**Produksi Buah-buahan dan Sayuran Tahunan Menurut
Tabel 3.2.2 Jenis Komoditas di Kecamatan Gending, 2019 dan
2020**

No	Komoditas	Produksi (Ku)	
		2019	2020
(1)	(2)	(3)	(4)
1	Alpukat	42	66
2	Anggur	-	-
3	Apel	-	-
4	Belimbing	22	2
5	Duku/Langsat	-	-
6	Durian	-	-
7	Jambu Air	-	-
8	Jambu Biji	110	15
9	Jengkol	-	-
10	Jeruk Besar	-	-
11	Jeruk Siam/Keprook	35	-
12	Mangga	10 936	26 439
13	Manggis	-	-
14	Markisa/Konyal	-	-
15	Melinjo	10	-
16	Nangka/Cempedak	-	-
17	Nenas	-	-
18	Pepaya	211	265
19	Petai	19	3
20	Pisang	545	537

Lanjutan Tabel 3.2.2

No	Komoditas	Produksi (Ku)	
		2019	2020
(1)	(2)	(3)	(4)
21	Rambutan	-	-
22	Salak	-	-
23	Sawo	-	-
24	Sirsak	-	-
25	Sukun	-	-

Sumber : BPS, Statistik Pertanian Hortikultura SPH

PERTANIAN, KEHUTANAN, PETERNAKAN, DAN PERIKANAN

Tabel 3.2.3 Luas Panen dan Produksi Tanaman Biofarmaka Menurut Jenis Komoditas di Kecamatan Gending, 2019 dan 2020

No	Komoditas	Luas Panen (m)		Produksi (Kg)	
		2019	2020	2019	2020
(1)	(2)	(3)	(4)	(5)	(6)
1	Dlingo/Dringo	-	-	-	-
2	Jahe	-	-	-	-
3	Kapulaga	-	-	-	-
4	Keji Beling	-	-	-	-
5	Kencur	-	-	-	-
6	Kunyit	-	-	-	-
7	Laos/Lengkuas	-	-	-	-
8	Lempuyang	-	-	-	-
9	Lidah Buaya	-	-	-	-
10	Mahkota Dewa*	-	-	-	-
11	Mengkudu/Pace*	-	-	-	-
12	Sambiloto	-	-	-	-
13	Temuireng	-	-	-	-
14	Temukunci	-	-	-	-
15	Temulawak	-	-	-	-

Catatan : *Untuk tanaman Mahkota Dewa dan Mengkudu satuan luas panen dan produksi dalam pohon/ kg

Sumber : BPS, Statistik Pertanian Hortikultura SPH

Tabel 3.2.4 Luas Panen Tanaman Hias Menurut Jenis Komoditas di Kecamatan Gending, 2019 dan 2020

No	Komoditas	Satuan	Luas Panen (Ha)	
			2019	2020
(1)	(2)	(3)	(4)	(5)
1	Angrek	m2	-	-
2	Anthurium Bunga	m2	-	-
3	Anthurium Daun	m2	-	-
4	Anyelir	m2	-	-
5	Balanceng	m2	-	-
6	Dracaena	m2	-	-
7	Euphorbia	m2	-	-
8	Gladiol	m2	-	-
9	Hanjuang	m2	-	-
10	Herbras	m2	-	-
11	Kamboja Jepang	m2	-	-
12	Keladi Hias	m2	-	-
13	Krisan	m2	-	-
14	Mawar	m2	-	-
15	Melati	m2	-	-
16	Monstera	m2	-	-
17	Pakis	m2	-	-
18	Palem	pohon	-	-
19	Pedang-Pedangan	m2	-	-
20	Philodendron	m2	-	-

Lanjutan Tabel 3.2.4

No	Komoditas	Satuan	Luas Panen (Ha)	
			2019	2020
(1)	(2)	(3)	(4)	(5)
21	Pisang-Pisangan	m2	-	-
22	Sedap Malam	m2	-	-
23	Soka	m2	-	-
24	Sri Rejeki	m2	-	-

Sumber : BPS, Statistik Pertanian Hortikultura SPH

PERTANIAN, KEHUTANAN, PETERNAKAN, DAN PERIKANAN

Tabel 3.2.5 Produksi Tanaman Hias Menurut Jenis Komoditas di Kecamatan Gending, 2019 dan 2020

No	Komoditas	Satuan	Produksi (Kg)	
			2019	2020
(1)	(2)	(3)	(4)	(5)
1	Anggrek	tangkai	-	-
2	Anthurium Bunga	tangkai	-	-
3	Anthurium Daun	pohon	-	-
4	Anyelir	tangkai	-	-
5	Balanceng	pohon	-	-
6	Dracaena	pohon	-	-
7	Euphorbia	pohon	-	-
8	Gladiol	tangkai	-	-
9	Hanjuang	pohon	-	-
10	Herbras	tangkai	-	-
11	Kamboja Jepang	pohon	-	-
12	Keladi Hias	pohon	-	-
13	Krisan	tangkai	-	-
14	Mawar	tangkai	-	-
15	Melati	kg	-	-
16	Monstera	pohon	-	-
17	Pakis	pohon	-	-
18	Palem	pohon	-	-
19	Pedang-Pedangan	rumpun	-	-
20	Philodendron	pohon	-	-

PERTANIAN, KEHUTANAN, PETERNAKAN, DAN PERIKANAN

Lanjutan Tabel 3.2.5

No	Komoditas	Satuan	Produksi (Kg)	
			2019	2020
(1)	(2)	(3)	(4)	(5)
21	Pisang-Pisangan	tangkai	-	-
22	Sedap Malam	tangkai	-	-
23	Soka	pohon	-	-
24	Sri Rejeki	pohon	-	-

Sumber : BPS, Statistik Pertanian Hortikultura SPH

3.3 PERKEBUNAN

Tabel 3.3.1 Luas Areal dan Produksi Komoditas Tanaman Perkebunan Menurut Jenis Komoditas Tanaman Perkebunan di Kecamatan Gending, 2020

No	Jenis Komoditas	Luas Areal (Ha)	Produksi (ton)
(1)	(2)	(3)	(4)
1	Kelapa Sawit	-	-
2	Kelapa	5,00	7,50
3	Karet	-	-
4	Kopi	-	-
5	Kakao	-	-
6	Tebu	180,00	21 600,00
7	Teh	-	-
8	Tembakau	-	-

Sumber : Dinas Ketahanan Pangan dan Pertanian Kabupaten Probolinggo

3.4 KEHUTANAN

Tabel 3.4.1 Luas Kawasan Hutan di Kecamatan Gending, 2020	
Jenis Kawasan Hutan	Luas Kawasan (Ha)
(1)	(2)
- Hutan Lindung	-
- Hutan Produksi	308,90
Terbatas	247,70
Tetap	61,20
Dapat Dikonversikan	-
Jumlah	308,9

Sumber : Perum Perhutani Jawa Timur, Kesatuan Pemangkuan Hutan (KPH) Probolinggo

3.5 PETERNAKAN

Tabel 3.5.1 Populasi Ternak Menurut Jenis Ternak dan Jenis Kelamin di Kecamatan Gending, 2020

Jenis Ternak	Jantan	Betina	Jumlah
(1)	(2)	(3)	(3)
Sapi Perah	4	24	28
Sapi Potong	488	2 132	2 620
Kerbau	-	-	-
Kuda	...	3	...
Kambing	650
Domba	830
Babi
Kelinci	53

Catatan : ... adalah data tidak tersedia

Sumber : Dinas Peternakan Kabupaten Probolinggo

PERTANIAN, KEHUTANAN, PETERNAKAN, DAN PERIKANAN

Tabel 3.5.2 Populasi Unggas Menurut Jenis Unggas di Kecamatan Gending, 2020

No	Jenis Unggas	Jumlah Populasi
(1)	(2)	(3)
1	Ayam Buras	8 398
2	Ayam Petelur	350
3	Ayam Pedaging	437 000
4	Itik	6 100
5	Itik Manila	257
6	Burung Puyuh	600
7	Merpati	787

Sumber : Dinas Peternakan Kabupaten Probolinggo

3.6 PERIKANAN

Tabel	3.6.1	Jumlah Rumah Tangga Perikanan Budidaya Menurut Jenis Budidaya di Kecamatan Gending, 2020
Jenis Budidaya	Jumah Rumah Tangga	
(1)	(2)	
Budidaya Laut	-	
Tambak	232	
Kolam	47	
Keramba	-	
Jaring Apung	-	
Jaring Tancap	-	
Sawah	-	

Sumber : Dinas Perikanan Kabupaten Probolinggo

PERTANIAN, KEHUTANAN, PETERNAKAN, DAN PERIKANAN

**Produksi Perikanan Tangkap dan Perikanan Budidaya
Tabel 3.6.2 Menurut Jenis Perikanan Tangkap dan Perikanan
Budidaya di Kecamatan Gending, 2020**

Jenis Kawasan Hutan	Produksi (ton)
(1)	(2)
- Perikanan Tangkap	701,49
Penangkapan Laut	695,76
Penangkapan Perairan Umum	5,73
- Perikanan Budidaya	1 486,10
Tambak	1 380,26
Kolam	105,84
Keramba	-
Jaring Apung	-
Jaring Tancap	-
Sawah	-
Laut	-

Sumber : Dinas Perikanan Kabupaten Probolinggo

PENJELASAN TEKNIS

- 1. Wisata** merupakan bepergian bersama-sama dengan tujuan untuk bersenang-senang, menambah pengetahuan, dan lain-lain. Selain itu juga dapat diartikan sebagai bertamasya atau piknik.
Wisatawan Domestik merupakan Seorang warga negara suatu negara yang melakukan perjalanan wisata dalam batas wilayah negaranya sendiri tanpa melewati perbatasan negaranya yang bertujuan untuk bersenang-senang.
Wisatawan Asing merupakan Orang asing yang melakukan perjalanan wisata, yang datang memasuki suatu negara lain yang bukan merupakan Negara di mana ia biasanya tinggal dengan tujuan bersenang-senang.
- 2. Miniatur Ka'bah** merupakan Taman Wisata Religius Miniatur Ka'bah yang disukai oleh masyarakat sekitar. Wisata Religi Replika Ka'bah di Gending ini sangat cocok untuk dikunjungi bagi umat Islam baik pada bulan Ramadhan, maupun bulan haji, dimana anda bisa latihan keliling Ka'bah, lari-lari kecil Safa dan Marwah, dan juga melempar Jumrah.
kemudian fasilitas seperji Masjid, toilet, dan fasilitas pengunjung lainnya sudah tersedia. Satu lagi yang menambah keindahan lokasi ini yaitu terdapat pohon kurma yang menghiasinya.
- 3. Pantai Bentar** merupakan wisata kebanggaan dan primadona bagi warga Probolinggo. Keindahan Hamparan pasir yang cukup luas berpadu dengan ombak laut terpapar didepan mata mampu membius setiap pengunjung yang datang dan membutuhkan tempat untuk menghabiskan waktu liburnya untuk berfoto dan menikmati keindahannya.

Tabel 4.1 Jumlah Wisatawan Domestik dan Asing diti Miniatur Kakbah Kecamatan Gending, 2018 - 2020

Bulan	2018			Jumlah
	Jumlah Wisatawan		Jumlah	
	Domestik	Asing		
(1)	(2)	(3)	(4)	
Januari	549	-	549	
Februari	16 143	-	16 143	
Maret	863	-	863	
April	-	-	-	
Mei	-	-	-	
Juni	-	-	-	
Juli	-	-	-	
Agustus	-	-	-	
September	-	-	-	
Oktober	-	-	-	
November	-	-	-	
Desember	-	-	-	
Jumlah	17 555	-	17 555	

PARIWISATA

Lanjutan Tabel 4.1

Bulan	2019		
	Jumlah Wisatawan		Jumlah
	Domestik	Asing	
(1)	(5)	(6)	(7)
Januari	888	-	888
Februari	845	-	845
Maret	1 242	-	1 242
April	560	-	560
Mei	76	-	76
Juni	470	-	470
Juli	10 519	-	10 519
Agustus	479	-	479
September	1 287	-	1 287
Oktober	2 687	-	2 687
November	816	-	816
Desember	929	-	929
Jumlah	20 798	-	20 798

Lanjutan Tabel 4.1

Bulan	2020			Jumlah
	Jumlah Wisatawan		Jumlah	
	Domestik	Asing		
(1)	(8)	(9)	(10)	
Januari	752	-	752	
Februari	1 155	-	1 155	
Maret	-	-	-	
April	-	-	-	
Mei	-	-	-	
Juni	-	-	-	
Juli	-	-	-	
Agustus	-	-	-	
September	-	-	-	
Oktober	-	-	-	
November	-	-	-	
Desember	-	-	-	
Jumlah	1 907	-	1 907	

Sumber : Dinas Pariwisata dan Kebudayaan kabupaten Probolinggo

PARIWISATA

Tabel 4.2 Jumlah Wisatawan Domestik dan Asing di Pantai Bentar Kecamatan Gending, 2018 - 2020

Bulan	2018			Jumlah
	Jumlah Wisatawan		Jumlah	
	Domestik	Asing		
(1)	(2)	(3)	(4)	
Januari	11 718	59	11 777	
Februari	6 328	11	6 339	
Maret	6 208	66	6 274	
April	6 847	1	6 848	
Mei	3 422	3	3 425	
Juni	7 182	3	7 185	
Juli	7 611	3	7 614	
Agustus	4 402	3	4 405	
September	5 657	129	5 786	
Oktober	5 347	402	5 749	
November	6 298	548	6 846	
Desember	9 965	1 107	11 072	
Jumlah	80 985	2 335	83 320	

Lanjutan Tabel 4.2

Bulan	2019		
	Jumlah Wisatawan		Jumlah
	Domestik	Asing	
(1)	(5)	(6)	(7)
Januari	7 838	413	8 251
Februari	5 273	278	5 551
Maret	6 529	202	6 731
April	6 289	194	6 483
Mei	2 902	90	2 992
Juni	11 329	231	11 560
Juli	8 934	45	8 979
Agustus	5 163	3	5 166
September	6 702	3	6 705
Oktober	7 123	36	7 159
November	7 816	39	7 855
Desember	16 630	84	16 714
Jumlah	92 528	1 618	94 146

PARIWISATA

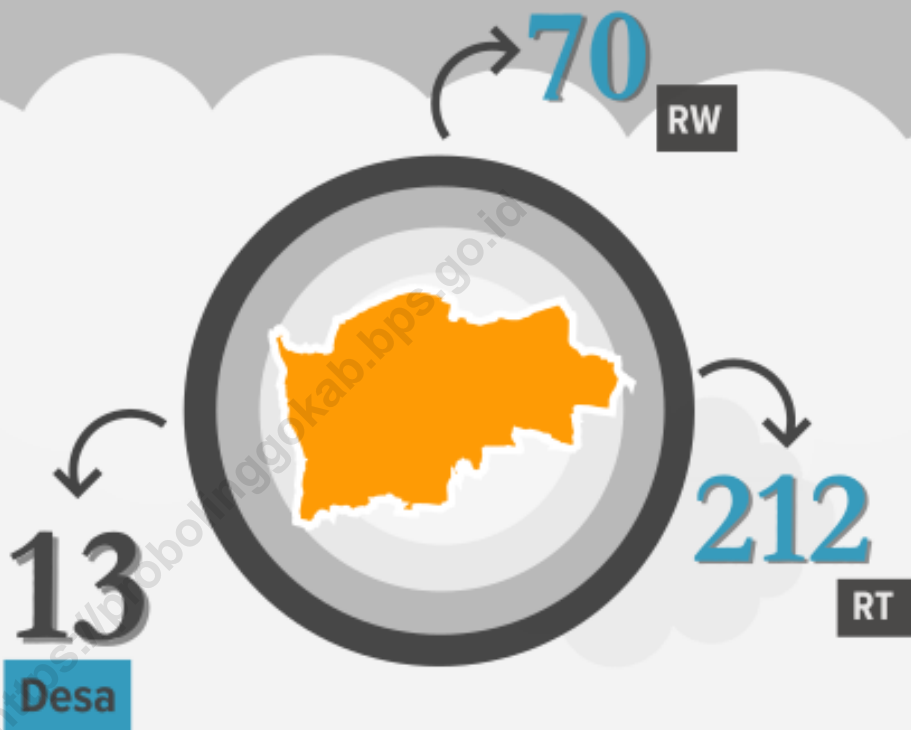
Lanjutan Tabel 4.2

Bulan	2020		
	Jumlah Wisatawan		Jumlah
	Domestik	Asing	
(1)	(8)	(9)	(10)
Januari	9 624	97	9 721
Februari	6 193	63	6 256
Maret	2 869	29	2 898
April	-	-	-
Mei	-	-	-
Juni	-	-	-
Juli	-	-	-
Agustus	2 861	29	2 890
September	3 515	36	3 551
Oktober	4 021	41	4 062
November	3 824	39	3 863
Desember	3 676	39	3 715
Jumlah	36 583	373	36 956

Sumber : Dinas Pariwisata dan Kebudayaan kabupaten Probolinggo

BAB 5. PEMERINTAHAN

Jumlah Wilayah Administrasi di Kecamatan Gending



Pada tahun 2020, wilayah administratif Kecamatan Gending terdiri dari

13 Desa, 70 Rukun Warga (RW) dan 212 Rukun Tetangga (RT).

**Sumber Data: Masing-Masing Kantor Desa*

PENJELASAN TEKNIS

1. **Wilayah administrasi** adalah wilayah yang batas-batasnya ditentukan berdasarkan kepentingan administrasi pemerintahan atau politik seperti provinsi, kabupaten, kotamadya, kecamatan, desa, dan RT/RW.
2. **Desa** merupakan sebuah wilayah administratif yang berada di bawah tingkat kecamatan, dimana ini merupakan kumpulan dari beberapa pemukiman kecil yang disebut dengan dusun, kampung, banjar, maupun jorong. Menurut Peraturan Pemerintah Nomor 72 tahun 2005 menyatakan bahwa desa merupakan kesatuan masyarakat hukum yang memiliki batas-batas wilayah dan memiliki kewenangan untuk mengatur serta mengurus kepentingan masyarakat setempat yang berdasarkan pada asal usul dan adat istiadat setempat yang diakui dan dihormati dalam sistem pemerintah Negara Kesatuan Republik Indonesia.
3. **Anggota Dewan Perwakilan Rakyat Daerah (DPRD)** dipilih melalui pemilihan umum (pemilu) dan dilantik dalam masa jabatan lima tahun.
4. **Pegawai Negeri** adalah mereka yang setelah memenuhi syarat-syarat yang ditentukan dalam peraturan perundang-undangan yang berlaku, diangkat oleh pejabat yang berwenang dan disertai tugas dalam sesuatu jabatan Negeri atau disertai tugas Negara lainnya yang ditetapkan berdasarkan sesuatu peraturan perundang-undangan dan digaji Menurut peraturan perundang-undangan yang berlaku.

5.1 WILAYAH ADMINISTRASI

Tabel 5.1.1		Jumlah Rukun Tetangga (RT), Rukun Warga (RW) dan Dusun Menurut Desa di Kecamatan Gending, 2020		
No	Desa/Kelurahan	Rukun Tetangga (RT)	Rukun Warga (RW)	Dusun
(1)	(2)	(3)	(4)	(5)
1	Banyuanyar Lor	18	5	5
2	Sumber Kerang	24	7	7
3	Sebaung	38	9	5
4	Pikatan	12	4	4
5	Bulang	23	10	7
6	Brumbungan Lor	14	4	4
7	Jatiadi	25	11	7
8	Klaseman	13	6	3
9	Pesisir	3	2	3
10	Randupitu	5	2	3
11	Gending	13	4	4
12	Pajurangan	18	3	9
13	Curahsawo	6	3	5
Kecamatan Gending		212	70	66

Sumber : Kantor Desa

KEPENDUDUKAN

5.2 SUMBER DAYA MANUSIA

Tabel 5.2.1 Nama-Nama Muspika dan Kepala Desa/Lurah di Kecamatan Gending, 2020

No	Jabatan	Nama
(1)	(2)	(3)
1	Camat	Rr. Deny Kartika Sari, SH. MM.
2	Kapolsek	Iptu Siswandi, SH/Ph
3	Danramil	Kapten Infantri M. Yahudin
4	Kepala Desa Banyuanyar Lor	Moh. Yusup
5	Kepala Desa Sumber Kerang	Abdullah Hidayat
6	Kepala Desa Sebaung	Misnaji, S. Sos.
7	Kepala Desa Pikatan	H Abdul Nasis
8	Kepala Desa Bulang	Moh. Hasan
9	Kepala Desa Brumbungan Lor	Erik Wahyudi, SE.
10	Kepala Desa Jatiadi	Abu Syamsuddin, S. Sos.
11	Kepala Desa Klaseman	Suprijono
12	Kepala Desa Pesisir	Sanemo
13	Kepala Desa Randupitu	Anis Sundari
14	Kepala Desa Gending	Demokratus Krisna Yustisia, SH.
15	Kepala Desa Pajurangan	Agus Sunaryo
16	Kepala Desa Curahsawo	H. Akbar Bustomy

Sumber : Kantor Kecamatan

Tabel 5.2.2 Jumlah Pegawai Negeri Sipil Menurut Tingkat Pendidikan dan Jenis Kelamin di Kecamatan Gending, 2020

No	Tingkat Pendidikan	Laki-Laki	Perempuan	Jumlah
(1)	(2)	(3)	(4)	(5)
1	Sampai Dengan SD	-	-	-
2	SMP/ Sederajat	1	-	1
3	SMA/ Sederajat	15	12	27
4	Diploma I, II / Akta I, II	5	1	6
5	Diploma III/ Akta III/ Sarjana Muda	1	17	18
5	Tingkat Sarjana, Master, Doktor/Ph.D	76	92	168
Jumlah		98	122	220

Catatan : Sebanyak 200 PNS kantor tempat bekerjanya berada di wilayah Kota Probolinggo khususnya di Kecamatan Wonoasih, Kanigaran, dan Mayangan

Sumber : Badan Kepegawaian Daerah Kabupaten Probolinggo

KEPENDUDUKAN

Tabel 5.2.3 Jumlah Pegawai Negeri Sipil Menurut Tingkat Kepangkatan dan Jenis Kelamin di Kecamatan Gending, 2020

No	Pangkat/Golongan/Ruang	Laki-Laki	Perempuan	Jumlah
(1)	(2)	(3)	(4)	(5)
1	I/a (Juru Muda)	-	-	-
2	I/b (Juru Muda Tingkat I)	-	-	-
3	I/c (Juru)	-	-	-
4	I/d (Juru Tingkat I)	1	-	1
	Golongan I	1	-	1
5	II/a (Pengatur Muda)	2	-	2
6	II/b (Pengatur Muda Tingkat I)	2	1	3
7	II/c (Pengatur)	3	9	12
8	II/d (Pengatur Tingkat I)	8	4	12
	Golongan II	15	14	29
9	III/a (Penata Muda)	13	18	31
10	III/b (Penata Muda Tingkat I)	6	19	25
11	III/c (Penata)	10	14	24
12	III/d (Penata Tingkat I)	9	8	17
	Golongan III	38	59	97
13	IV/a (Pembina)	11	19	30
14	IV/b (Pembina Tingkat I)	30	30	60
15	IV/c (Pembina Utama Muda)	3	-	3
16	IV/d (Pembina Utama Madya)	-	-	-
17	IV/e (Pembina Utama)	-	-	-
	Golongan IV	44	49	93
	Jumlah	98	122	220

Catatan : Sebanyak 200 PNS kantor tempat bekerjanya berada di wilayah Kota Probolinggo khususnya di Kecamatan Wonoasih, Kanigaran, dan Mayangan

Sumber : Badan Kepegawaian Daerah Kabupaten Probolinggo

Tabel 5.2.4 Jumlah Pegawai Negeri Sipil Menurut Agama dan Jenis Kelamin di Kecamatan Gending, 2020

No	Jenis Agama	Laki-Laki	Perempuan	Jumlah
(1)	(2)	(3)	(4)	(5)
1	Islam	97	121	218
2	Katolik	1	-	1
3	Protestan	-	1	1
4	Budha	-	-	-
5	Hindu	-	-	-
Jumlah		98	122	220

Catatan : Sebanyak 200 PNS kantor tempat bekerjanya berada di wilayah Kota Probolinggo khususnya di Kecamatan Wonoasih, Kanigaran, dan Mayangan

Sumber : Badan Kepegawaian Daerah Kabupaten Probolinggo

KEPENDUDUKAN

Tabel 5.2.5 Jumlah Pegawai Negeri Sipil Menurut Umur dan Jenis Kelamin di Kecamatan Gending, 2020

No	Umur	Laki-Laki	Perempuan	Jumlah
(1)	(2)	(3)	(4)	(5)
1	< 30	-	3	3
2	30-39	10	25	35
3	40-49	18	26	44
4	50-55	37	33	70
5	>55	33	35	68
Jumlah		98	122	220

Catatan : Sebanyak 200 PNS kantor tempat bekerjanya berada di wilayah Kota Probolinggo khususnya di Kecamatan Wonoasih, Kanigaran, dan Mayangan

Sumber : Badan Kepegawaian Daerah Kabupaten Probolinggo

BAB 6. KEPENDUDUKAN

Penduduk Kecamatan Gending

Rasio jenis kelamin penduduk

berdasarkan data Hasil Sensus Kecamatan Gending adalah **98,34**, yang Penduduk Tahun 2020 adalah **41.815** berarti setiap **100** perempuan terdapat jiwa. **sekitar 98 laki-laki,**

Jumlah Penduduk Kecamatan Gending, 2020

41.815 jiwa

20.732

Laki-laki



21.083

Perempuan



98,34

Rasio Jenis
Kelamin



1.204 jiwa/km²

Kepadatan
Penduduk

*Sumber Data: BPS-Hasil SP2020

PENJELASAN TEKNIS

1. Sumber utama data kependudukan adalah sensus penduduk yang dilaksanakan setiap sepuluh tahun sekali. Sensus penduduk telah dilaksanakan sebanyak enam kali sejak Indonesia merdeka, yaitu tahun 1961, 1971, 1980, 1990, 2000, dan 2010.

Di dalam sensus penduduk, pencacahan dilakukan terhadap seluruh penduduk yang berdomisili di wilayah teritorial Indonesia termasuk warga negara asing kecuali anggota korps diplomatik negara sahabat beserta keluarganya.

Metode pengumpulan data dalam sensus dilakukan dengan wawancara antara petugas sensus dengan responden dan juga melalui *e-census*. Pencatatan penduduk menggunakan konsep usual residence, yaitu konsep di mana penduduk biasa bertempat tinggal. Bagi penduduk yang bertempat tinggal tetap dicacah di mana mereka biasa tinggal, sedangkan untuk penduduk yang tidak bertempat tinggal tetap dicacah di tempat di mana mereka ditemukan petugas sensus pada malam 'Hari Sensus'. Termasuk penduduk yang tidak bertempat tinggal tetap adalah

tuna wisma, awak kapal berbendera Indonesia, penghuni perahu/rumah apung, masyarakat terpencil/terasing, dan pengungsi. Bagi mereka yang mempunyai tempat tinggal tetap dan sedang bepergian ke luar wilayah lebih dari enam bulan, tidak dicacah di tempat tinggalnya, tetapi dicacah di tempat tujuannya. Untuk tahun yang tidak dilaksanakan sensus penduduk, data kependudukan diperoleh dari hasil proyeksi penduduk. Proyeksi penduduk merupakan suatu perhitungan ilmiah yang didasarkan pada asumsi dari komponen-komponen perubahan penduduk, yaitu kelahiran, kematian, dan migrasi. Proyeksi penduduk Indonesia 2010–2035 menggunakan data dasar penduduk hasil SP2010.

2. **Penduduk Indonesia** adalah semua orang yang berdomisili di wilayah teritorial Indonesia selama 6 bulan atau lebih dan atau mereka yang berdomisili kurang dari 6 bulan tetapi bertujuan menetap.
3. **Kepadatan penduduk** adalah rasio banyaknya penduduk per kilometer persegi.

KEPENDUDUKAN

4. **Rasio jenis kelamin** adalah perbandingan antara penduduk laki-laki dan penduduk perempuan pada suatu wilayah dan waktu tertentu. Biasanya dinyatakan dengan banyaknya penduduk laki-laki untuk 100 penduduk perempuan.
5. **Distribusi penduduk** adalah pola persebaran penduduk di suatu wilayah, baik berdasarkan batas-batas geografis maupun berdasarkan batas-batas administrasi pemerintahan.
6. **Komposisi penduduk** adalah pola persebaran penduduk Menurut karakteristiknya, contoh: penduduk Menurut kelompok umur, penduduk Menurut jenis kelamin
7. **Rumah tangga** adalah seseorang atau sekelompok orang yang mendiami sebagian atau seluruh bangunan fisik atau sensus, dan biasanya tinggal bersama serta makan dari satu dapur
8. **Migrasi** penduduk adalah perpindahan penduduk dengan tujuan untuk menetap dari suatu tempat ke tempat lain melewati batas administratif (migrasi internal) atau batas politik/negara (migrasi internasional).
9. **Mata pencaharian** adalah pekerjaan yang menjadi pokok penghidupan. Mata pencaharian diartikan pula sebagai segala aktivitas manusia dalam memberdayakan potensi sumber daya alam.

Tabel 6.1 Penduduk, Laju Pertumbuhan Penduduk, Distribusi Persentase Penduduk, Kepadatan Penduduk, Rasio Jenis Kelamin Menurut Desa/Kelurahan di Kecamatan Gending, 2020

Desa/Kelurahan	Penduduk (ribu)	Laju Pertumbuhan Penduduk per Tahun 2010-2020
(1)	(2)	(3)
Banyuanyar Lor	2 925	0,66
Sumber Kerang	5 683	0,35
Sebaung	6 939	-0,03
Pikatan	2 373	0,96
Bulang	3 280	1,57
Brumbungan Lor	2 728	1,33
Jatiadi	3 300	-0,26
Klaseman	2 405	0,43
Pesisir	1 156	1,48
Randupitu	1 668	3,46
Gending	3 813	0,35
Pajurangan	3 771	0,75
Curahsawo	1 774	1,18
Kecamatan Gending	41 815	0,65

KEPENDUDUKAN

Lanjutan 6.1.1

Desa/Kelurahan	Persentase Penduduk	Kepadatan Penduduk (per km ²)
(1)	(4)	(5)
Banyuanyar Lor	7,00	1 261
Sumber Kerang	13,59	1 652
Sebaung	16,59	2 700
Pikatan	5,67	1 603
bulang	7,84	1 257
Brumbungan Lor	6,52	1 202
Jatiadi	7,89	1 119
Klaseman	5,75	891
Pesisir	2,76	615
Randupitu	3,99	1 720
Gending	9,12	1 718
Pajurangan	9,02	998
Curahsawo	4,24	320
Kecamatan Gending	100,00	1 204

Lanjutan 6.1.2

Desa/Kelurahan	Rasio Jenis Kelamin
(1)	(6)
Banyuanyar Lor	97,90
Sumber Kerang	99,47
Sebaung	98,43
Pikatan	96,28
Bulang	92,83
Brumbungan Lor	96,12
Jatiadi	99,76
Klaseman	96,97
Pesisir	101,04
Randupitu	97,86
Gending	96,45
Pajurangan	102,52
Curahsawo	105,32
Kecamatan Gending	98,34

Catatan : ¹Hasil SP 2020 (September)

Laju Pertumbuhan Penduduk dihitung berdasarkan penduduk hasil SP2010 dengan penduduk hasil SP2020

Laju Pertumbuhan Penduduk terlalu tinggi atau negative karena adanya perubahan wilayah pada desa/kelurahan antara SP2010 dan SP2020

Sumber : BPS-Hasil Sensus Penduduk 2020

KEPENDUDUKAN

Tabel 6.2 Jumlah Penduduk Menurut Kelompok Umur dan Jenis Kelamin Menurut Desa/Kelurahan di Kecamatan Gending, September 2020

Umur	Desa/Kelurahan					
	Banyuanyar Lor			Sumber Kerang		
	L	P	Jumlah	L	P	Jumlah
(1)	(2)	(3)	(4)	(5)	(6)	(7)
0-14	352	348	700	732	669	1 401
15-64	993	1 009	2 002	1 938	1 959	3 897
65+	102	121	223	164	221	385
Jumlah	1 447	1 478	2 925	2 834	2 849	5 683

Lanjutan Tabel 6.2

Umur	Desa/Kelurahan					
	Sebaung			Pikatan		
	L	P	Jumlah	L	P	Jumlah
(1)	(8)	(9)	(10)	(11)	(12)	(13)
0-14	885	784	1 669	304	291	595
15-64	2 339	2 444	4 783	797	822	1 619
65+	218	269	487	63	96	159
Jumlah	3 442	3 497	6 939	1 164	1 209	2 373

KEPENDUDUKAN

Lanjutan Tabel 6.2

Umur	Desa/Kelurahan					
	Bulang			Brumbungan Lor		
	L	P	Jumlah	L	P	Jumlah
(1)	(14)	(15)	(16)	(17)	(18)	(19)
0-14	386	408	794	332	293	625
15-64	1 105	1 143	2 248	900	970	1 870
65+	88	150	238	105	128	233
Jumlah	1 579	1 701	3 280	1 337	1 391	2 728

Lanjutan Tabel 6.2

Umur	Desa/Kelurahan					
	Jatiadi			Klaseman		
	L	P	Jumlah	L	P	Jumlah
(1)	(20)	(21)	(22)	(23)	(24)	(25)
0-14	401	376	777	277	284	561
15-64	1 125	1 124	2 249	800	836	1 636
65+	122	152	274	107	101	208
Jumlah	1 648	1 652	3 300	1 184	1 221	2 405

KEPENDUDUKAN

Lanjutan Tabel 6.2

Umur	Desa/Kelurahan					
	Pesisir			Randupitu		
	L	P	Jumlah	L	P	Jumlah
(1)	(26)	(27)	(28)	(29)	(30)	(31)
0-14	168	151	319	216	212	428
15-64	379	381	760	559	570	1 129
65+	34	43	77	50	61	111
Jumlah	581	575	1 156	825	843	1 668

Lanjutan Tabel 6.2

Umur	Desa/Kelurahan					
	Gending			Pajurangan		
	L	P	Jumlah	L	P	Jumlah
(1)	(32)	(33)	(34)	(35)	(36)	(37)
0-14	445	442	887	474	415	889
15-64	1 312	1 362	2 674	1 314	1 313	2 627
65+	115	137	252	121	134	255
Jumlah	1 872	1 941	3 813	1 909	1 862	3 771

KEPENDUDUKAN

Lanjutan Tabel 6.2

Umur	Desa/Kelurahan		
	Curahsawo		
	L	P	Jumlah
(1)	(38)	(39)	(40)
0-14	219	199	418
15-64	641	585	1 226
65+	50	80	130
Jumlah	910	864	1 774

Tabel 6.3 Jumlah Penduduk Menurut Kelompok Umur Generasi dan Desa di Kecamatan Gending

Kelompok Umur Generasi	Desa/Kelurahan		
	Banyuanyar Lor	Sumber Kerang	Sebaung
(1)	(2)	(3)	(4)
Post Generasi Z	376	781	833
Generasi Z	747	1 434	1 855
Milenial	628	1 281	1 550
Generasi X	688	1 308	1 596
Boomer	429	771	983
Pre Boomer	57	108	122
Jumlah	2 925	5 683	6 939

KEPENDUDUKAN

Lanjutan Tabel 6.3

Kelompok Umur Generasi	Desa/Kelurahan		
	Pikatan	Bulang	Brumbungan Lor
(1)	(5)	(6)	(7)
Post Generasi Z	348	445	362
Generasi Z	580	816	647
Milenial	563	816	642
Generasi X	542	734	631
Boomer	288	401	382
Pre Boomer	52	68	64
Jumlah	2 373	3 280	2 728

Lanjutan Tabel 6.3

Kelompok Umur Generasi	Desa/Kelurahan		
	Jatiadi	Klaseman	Pesisir
(1)	(8)	(9)	(10)
Post Generasi Z	415	321	182
Generasi Z	812	586	297
Milenial	740	549	293
Generasi X	752	497	240
Boomer	487	401	119
Pre Boomer	94	51	25
Jumlah	3 300	2 405	1 156

KEPENDUDUKAN

Lanjutan Tabel 6.3

Kelompok Umur Generasi	Desa/Kelurahan		
	Randupitu	Gending	Pajurangan
(1)	(11)	(12)	(13)
Post Generasi Z	242	473	505
Generasi Z	409	1 002	949
Milenial	425	877	900
Generasi X	354	897	807
Boomer	211	497	549
Pre Boomer	27	67	61
Jumlah	1 668	3 813	3 771

Lanjutan Tabel 6.3

Kelompok Umur Generasi	Desa/Kelurahan
	Curahsawo
(1)	(14)
Post Generasi Z	238
Generasi Z	445
Milenial	403
Generasi X	384
Boomer	258
Pre Boomer	46
Jumlah	1 774

Sumber : BPS-Hasil Sensus Penduduk 2020

KEPENDUDUKAN

Tabel 6.4 Jumlah Kepala Keluarga Menurut Jenis Kelamin dan Desa/Kelurahan di Kecamatan Gending, 2020

No	Desa/Kelurahan	Jumlah Kepala Keluarga		
		Laki-Laki	Perempuan	Jumlah
(1)	(2)	(3)	(4)	(5)
1	Banyuanyar Lor	804	211	1 015
2	Sumber Kerang	1 536	381	1 917
3	Sebaung	1 869	529	2 398
4	Pikatan	631	170	801
5	Bulang	869	271	1 140
6	Brumbungan Lor	734	206	940
7	Jatiadi	922	219	1 141
8	Klaseman	656	143	799
9	Pesisir	343	58	401
10	Randupitu	409	111	520
11	Gending	1 041	309	1 350
12	Pajurangan	1 014	254	1 268
13	Curahsawo	502	104	606
Kecamatan Gending		11 330	2 966	14 296

Sumber : Dinas Kependudukan dan Pencatatan Sipil Kabupaten Probolinggo

Tabel 6.5 Jumlah Kelahiran dan Kematian Per Desa di Kecamatan Gending, 2020

No	Desa/Kelurahan	Jumlah Kelahiran	Jumlah Kematian
(1)	(2)	(3)	(3)
1	Banyuanyar Lor	51	1
2	Sumber Kerang	106	2
3	Sebaung	137	7
4	Pikatan	49	-
5	Bulang	69	-
6	Brumbungan Lor	20	-
7	Jatiadi	55	3
8	Klaseman	40	4
9	Pesisir	22	-
10	Randupitu	22	-
11	Gending	67	7
12	Pajurangan	71	2
13	Curahsawo	32	4
Kecamatan Gending		741	30

Sumber : Dinas Kependudukan dan Catatan Sipil Kab Probolinggo

KEPENDUDUKAN

Tabel 6.6 Jumlah Migrasi Masuk dan Migrasi Keluar Menurut Desa/Kelurahan di Kecamatan Gending, 2020

No	Desa/Kelurahan	Migrasi Masuk	Migrasi Keluar
(1)	(2)	(3)	(4)
1	Banyuanyar Lor	41	27
2	Sumberkarang	38	67
3	Sebaung	92	125
4	Pikatan	33	36
5	Bulang	66	39
6	Brumbungan Lor	43	28
7	Jatiadi	61	41
8	Klaseman	45	63
9	Pesisir	16	13
10	Randupitu	34	18
11	Gending	73	76
12	Pajurangan	36	53
13	Curahsawo	24	33
Kecamatan Gending		602	619

Sumber : Dinas Kependudukan dan Pencatatan Sipil Kabupaten Probolinggo

BAB 7. INDUSTRI & ENERGI



Jumlah Pelanggan
Listrik PLN

14.349



Sebanyak **13** dari **13** Desa
menggunakan **LPG 3 Kg**
sebagai **Bahan Bakar**
Memasak Utama



Sebanyak **13** dari **13** Desa
menggunakan **Sumur Bor / Pompa**
sebagai **Sumber Air**
Minum Utama

*Sumber Data: BPS, Pendataan Potensi Desa (Podes) 2020

PENJELASAN TEKNIS

- 1. Industri Pengolahan** adalah suatu kegiatan ekonomi yang melakukan kegiatan mengubah suatu barang dasar secara mekanis, kimia, atau dengan tangan sehingga menjadi barang jadi/setengah jadi, dan atau barang yang kurang nilainya menjadi barang yang lebih tinggi nilainya, dan sifatnya lebih dekat kepada pemakai akhir, Termasuk dalam kegiatan ini adalah jasa industri/makloon dan pekerjaan perakitan (assembling).
- 2. Industri manufaktur** adalah suatu kegiatan ekonomi yang melakukan kegiatan mengubah suatu barang dasar secara mekanis, kimia, atau dengan tangan sehingga menjadi barang jadi/setengah jadi, dan atau barang yang kurang nilainya menjadi barang yang lebih tinggi nilainya, dan sifatnya lebih dekat kepada pemakai akhir, Termasuk dalam kegiatan ini adalah jasa industri dan pekerjaan perakitan.
- 3. Perusahaan atau usaha industri** adalah suatu unit (kesatuan) usaha yang melakukan kegiatan ekonomi, bertujuan menghasilkan barang atau jasa, terletak pada suatu bangunan atau lokasi tertentu, dan mempunyai catatan administrasi tersendiri mengenai produksi dan struktur biaya serta ada seorang atau lebih yang bertanggung jawab atas usaha tersebut.
- 4. Industri manufaktur** dikelompokkan ke dalam 4 golongan berdasarkan banyaknya pekerja, yaitu: industri besar (100 orang pekerja atau lebih), industri sedang/menengah (20–99 orang pekerja), industri kecil (5–19 orang pekerja), dan industri mikro (1–4 orang pekerja).
- 5. Perusahaan Listrik Negara** adalah perusahaan yang berusaha di bidang tenaga listrik untuk kepentingan masyarakat dan negara dan meliputi usaha-usaha seperti : produksi, transmisi dan distribusi tenaga listrik, perencanaan dan pembangunan tenaga listrik, pengusahaan dan pengembangan tenaga listrik, pengusahaan jasa-jasa di bidang tenaga listrik.

Tabel 7.1 Banyaknya Keluarga Menurut Desa/Kelurahan dan Jenis Pengguna Listrik di Kecamatan Gending, 2020

No	Desa/Kelurahan	Pengguna Listrik			Bukan Pengguna Listrik
		PLN	Non PLN	Jumlah	
(1)	(2)	(3)	(4)	(5)	(6)
1	Banyuanyar Lor	996	-	996	-
2	Sumber Kerang	1 828	-	1 828	-
3	Sebaung	2 586	-	2 586	-
4	Pikatan	789	-	789	-
5	Bulang	1 113	-	1 113	-
6	Brumbungan Lor	924	-	924	-
7	Jatiadi	1 109	-	1 109	-
8	Klaseman	809	-	809	-
9	Pesisir	377	-	377	-
10	Randupitu	525	-	525	-
11	Gending	1 368	-	1 368	-
12	Pajurangan	1 297	-	1 297	-
13	Curahsawo	628	-	628	-
Kecamatan Gending		14 349	-	14 349	-

Sumber : BPS, Pendataan Potensi Desa (Podes) 2020

INDUSTRI DAN ENERGI

Tabel 7.2 Banyaknya Desa/Kelurahan Menurut Keberadaan Penerangan Jalan Utama Desa/Kelurahan di Kecamatan Gending, 2018, 2019, dan 2020

Penerangan Jalan Utama	2018	2019	2020
(1)	(2)	(3)	(4)

Sumber Penerangan Jalan Utama

Listrik Pemerintah	4	12	13
Listrik Non Pemerintah	9	1	-
Non Listrik	-	-	-

Sumber : BPS, Pendataan Potensi Desa (Podes) 2020

Tabel 7.3 Banyaknya Desa/Kelurahan Menurut Jenis Bahan Bakar untuk Memasak yang Digunakan Oleh Sebagian Besar Keluarga di Kecamatan Gending, 2018, 2019, dan 2020

Jenis Bahan Bakar	2018	2019	2020
(1)	(2)	(3)	(4)
Gas Kota	-	-	-
LPG 3 Kg	9	13	13
LPG lebih dari 3 Kg	-	-	-
Minyak Tanah	-	-	-
Kayu Bakar	-	-	-
Lainnya	-	-	-

Catatan : ¹Termasuk LPG lebih dari 3 Kg

Sumber : BPS, Pendataan Potensi Desa (Podes) 2018, 2019, dan 2020

INDUSTRI DAN ENERGI

Tabel 7.4 Banyaknya Desa/Kelurahan Menurut Sumber Air Minum Sebagian Besar Keluarga di Kecamatan Gending, 2018, 2019, dan 2020

Sumber Air Minum	2018	2019	2020
(1)	(2)	(3)	(4)
Air Kemasan Bermerk	-	-	-
Air Isi Ulang	-	1	-
Ledeng Dengan Meteran	-	-	-
Ledeng Tanpa Meteran	-	-	-
Sumur Bor atau Pompa	13	12	13
Sumur	-	-	-
Mata Air	-	-	-
Sungai/Danau/Kolam/ Waduk/Situ/ Embung/Bendungan	-	-	-
Air Hujan	-	-	-
Lainnya	-	-	-

Sumber : BPS, Pendataan Potensi Desa (Podes) 2018, 2019, dan 2020

BAB 8. PERDAGANGAN

Banyaknya

Sarana/Prasarana Ekonomi dan Keuangan ?

Kecamatan Gending



*Sumber Data: BPS, Pendataan Potensi Desa (Podes) 2020

PENJELASAN TEKNIS

1. **Perdagangan** merupakan suatu hal yang sangat penting dalam kegiatan perekonomian suatu negara, Giatnya aktivitas perdagangan suatu negara menjadi indikasi tingkat kemakmuran masyarakatnya serta menjadi tolak ukur tingkat perekonomian negara itu sendiri, Sehingga bisa dibilang perdagangan merupakan urat nadi perekonomian suatu negara,
2. **Pasar** adalah salah satu dari berbagai sistem, institusi, prosedur, hubungan sosial dan infrastruktur di mana usaha menjual barang, jasa dan tenaga kerja untuk orang-orang dengan imbalan uang, Kegiatan ini merupakan bagian dari perekonomian, Pasar bervariasi dalam ukuran, jangkauan, skala geografis, lokasi jenis dan berbagai komunitas manusia, serta jenis barang dan jasa yang diperdagangkan,
3. **Koperasi** adalah organisasi yang dimiliki dan dioperasikan oleh orang-seorang demi kepentingan bersama, Koperasi melandaskan kegiatan berdasarkan prinsip gerakan ekonomi rakyat yang berdasarkan asas kekeluargaan, Berdasarkan tingkat dan luas daerah kerja, koperasi dibagi menjadi dua jenis yaitu koperasi primer dan koperasi sekunder,
4. **Lembaga keuangan** bertindak selaku lembaga yang menyediakan jasa keuangan bagi nasabahnya, di mana pada umumnya lembaga ini diatur oleh regulasi keuangan dari pemerintah, Bentuk umum dari lembaga keuangan ini adalah termasuk perbankan, building society (sejenis koperasi di Inggris) , Credit Union, pialang saham, aset manajemen, modal ventura, koperasi, asuransi, dana pensiun, dan bisnis serupa lainnya,

<https://probolinggakab.bps.go.id>

Tabel 8.1 Banyaknya Sarana dan Prasarana Ekonomi Menurut Desa/Kelurahan dan Jenisnya di Kecamatan Gending, 2020

No	Desa/Kelurahan	Kelompok Pertokoan	Pasar dengan Bangunan Permanen	Pasar dengan Bangunan Semi Permanen	Pasar Tanpa Bangunan
(1)	(2)	(3)	(4)	(5)	(6)
1	Banyuanyar Lor	-	-	-	-
2	Sumber Kerang	-	-	-	-
3	Sebaung	1	1	-	1
4	Pikatan	-	-	-	-
5	Bulang	-	-	-	-
6	Brumbungan Lor	-	-	-	-
7	Jatiadi	-	-	-	-
8	Klaseman	-	-	1	-
9	Pesisir	-	-	-	-
10	Randupitu	-	-	-	-
11	Gending	1	-	-	-
12	Pajurangan	-	1	-	-
13	Curahsawo	-	-	-	1
Kecamatan Gending		2	2	1	2

PERDAGANGAN

Lanjutan Tabel 8.1

No	Desa/Kelurahan	Minimarket/ Swalayan ¹	Toko/Warung Kelontong	Restoran/ Rumah Makan
(1)	(2)	(7)	(8)	(9)
1	Banyuanyar Lor	-	12	-
2	Sumber Kerang	-	42	-
3	Sebaung	1	86	-
4	Pikatan	-	29	-
5	Bulang	-	35	-
6	Brumbungan Lor	-	35	-
7	Jatiadi	-	35	1
8	Klaseman	2	19	1
9	Pesisir	-	10	-
10	Randupitu	1	17	-
11	Gending	4	52	-
12	Pajurangan	1	12	3
13	Curahsawo	3	15	1
Kecamatan Gending		12	399	6

Lanjutan Tabel 8.1

No	Desa/Kelurahan	Warung/Kedai Makanan	Hotel	Hostel/Motel/Losmen/Wisma
(1)	(2)	(10)	(11)	(12)
1	Banyuanyar Lor	12	-	-
2	Sumber Kerang	48	-	-
3	Sebaung	46	-	-
4	Pikatan	8	-	-
5	Bulang	10	-	-
6	Brumbungan Lor	10	-	-
7	Jatiadi	15	-	-
8	Klaseman	15	-	-
9	Pesisir	9	-	-
10	Randupitu	17	-	-
11	Gending	40	-	-
12	Pajurangan	17	1	-
13	Curahsawo	27	-	-
Kecamatan Gending		274	1	-

Catatan : 1 yang memiliki luas < 400 m2

Sumber : BPS, Pendataan Potensi Desa (Podes) 2020

PERDAGANGAN

Tabel 8.2 Banyaknya Sarana Lembaga Keuangan Yang Beroperasi Menurut Desa/Kelurahan dan Jenisnya di Kecamatan Gending, 2020

No	Desa/Kelurahan	Bank Umum Pemerintah	Bank Umum Swasta	Bank Perkreditan Rakyat
(1)	(2)	(3)	(4)	(5)
1	Banyuanyar Lor	-	-	-
2	Sumber Kerang	-	-	-
3	Sebaung	-	1	-
4	Pikatan	-	-	-
5	Bulang	-	-	-
6	Brumbungan Lor	-	-	-
7	Jatiadi	-	-	-
8	Klaseman	-	-	-
9	Pesisir	-	-	-
10	Randupitu	1	-	1
11	Gending	-	-	-
12	Pajurangan	-	-	-
13	Curahsawo	-	-	-
Kecamatan Gending		1	1	1

Sumber : BPS, Pendataan Potensi Desa (Podes) 2020

Tabel 8.3 Banyaknya Koperasi yang Masih Aktif Menurut Desa/Kelurahan dan Jenis Koperasi di Kecamatan Gending, 2020

No	Desa/Kelurahan	Koperasi Unit desa (KUD)	Koperasi Industri Kecil dan Kerajinan Rakyat (Kopinkra)	Koperasi Simpan Pinjam (Kospin)	Koperasi Lainnya
(1)	(2)	(3)	(4)	(5)	(6)
1	Banyuanyar Lor	-	-	-	-
2	Sumber Kerang	-	-	1	-
3	Sebaung	-	-	2	-
4	Pikatan	-	-	-	-
5	Bulang	-	-	1	-
6	Brumbungan Lor	-	-	1	-
7	Jatiadi	-	-	-	-
8	Klaseman	-	-	2	-
9	Pesisir	-	-	1	-
10	Randupitu	-	-	1	-
11	Gending	-	-	1	-
12	Pajurangan	-	-	1	-
13	Curahsawo	-	-	2	-
Kecamatan Gending		-	-	13	-

Sumber : BPS, Pendataan Potensi Desa (Podes) 2020


PERDAGANGAN

Tabel 8.4 Banyaknya Embung Desa Menurut Desa/Kelurahan di Kecamatan Gending, 2019 dan 2020

No	Desa/Kelurahan	2019	2020
(1)	(2)	(2)	(3)
1	Banyuanyar Lor	-	-
2	Sumber Kerang	2	-
3	Sebaung	-	-
4	Pikatan	-	-
5	Bulang	-	-
6	Brumbungan Lor	-	-
7	Jatiadi	-	-
8	Klaseman	-	-
9	Pesisir	-	-
10	Randupitu	-	-
11	Gending	-	-
12	Pajurangan	-	-
13	Curahsawo	-	-
Kecamatan Gending		2	-

Sumber : BPS, Pendataan Potensi Desa (Podes) 2019 dan 2020

BAB 9. TRANSPORTASI & KOMUNIKASI



100%

Semua desa sudah menggunakan jalan
Aspal/Beton

85%

11 dari 13 Desa dilewati
Kendaraan Umum

Semua Desa di Kecamatan Gending

sudah menggunakan jalan jenis Aspal/
Beton.

Ada **2 dari 13 Desa** di Kecamatan Gending

yang belum dilalui kendaraan umum yaitu

Desa Pikatan dan Desa Pesisir

PENJELASAN TEKNIS

1. **Kendaraan bermotor** adalah setiap kendaraan yang digerakkan oleh peralatan teknik yang ada pada kendaraan tersebut, biasanya digunakan untuk angkutan orang atau barang di atas jalan raya selain kendaraan yang berjalan di atas rel, Kendaraan bermotor yang dicatat adalah semua jenis kendaraan kecuali kendaraan bermotor TNI/Polri dan Korps Diplomatik,
2. **Mobil truk** adalah setiap kendaraan bermotor yang digunakan untuk angkutan barang, selain mobil penumpang, mobil bus dan kendaraan bermotor roda dua,
3. **Mobil** adalah kendaraan darat yang digerakkan oleh tenaga mesin, beroda empat atau lebih (selalu genap), biasanya menggunakan bahan bakar minyak (bensin atau solar) untuk menghidupkan mesinnya,
4. **Kantor Pos** adalah tempat pemberi pelayanan komunikasi tertulis dana tau surat elektronik, layanan paket, layanan logistik, layanan keagenan pos untuk kepentingan umum, Rumah pos berfungsi sama seperti kantor pos dan kantor pos pembantu, bedanya rumah pos biasanya terletak di daerah terpencil,
5. **Telepon** merupakan alat komunikasi yang digunakan untuk menyampaikan pesan suara (terutama pesan yang berbentuk percakapan),
6. **Warnet** adalah salah satu bentuk usaha yang dikelola oleh kelompok atau individu yang memberikan pelayanan dalam bentuk jasa internet oleh penggunaanya,

9.1 TRANSPORTASI

Tabel 9.1.1 Sarana Transportasi Antar Desa/Kelurahan Menurut Desa/Kelurahan di Kecamatan Gending, 2020

No	Desa/Kelurahan	Jenis Transportasi	Keberadaan Angkutan Umum
(1)	(2)	(3)	(4)
1	Banyuanyar Lor	Darat	Ada, tanpa trayek tetap
2	Sumber Kerang	Darat	Ada, tanpa trayek tetap
3	Sebaung	Darat	Ada, dengan trayek tetap
4	Pikatan	Darat	Tidak ada angkutan umum
5	Bulang	Darat	Ada, dengan trayek tetap
6	Brumbungan Lor	Darat	Ada, dengan trayek tetap
7	Jatiadi	Darat	Ada, dengan trayek tetap
8	Klaseman	Darat	Ada, dengan trayek tetap
9	Pesisir	Darat	Tidak ada angkutan umum
10	Randupitu	Darat	Ada, dengan trayek tetap
11	Gending	Darat	Ada, dengan trayek tetap
12	Pajurangan	Darat	Ada, dengan trayek tetap
13	Curahsawo	Darat	Ada, dengan trayek tetap

Sumber : BPS, Pendataan Potensi Desa (Podes) 2020

TRANSPORTASI DAN KOMUNIKASI

Tabel 9.1.2 Kondisi Jalan Darat Antar Desa/Kelurahan Menurut Desa/Kelurahan di Kecamatan Gending, 2020

No	Desa/Kelurahan	Jenis Permukaan Jalan	Dapat Dilalui Kendaraan Bermotor Roda 4 atau Lebih
(1)	(2)	(3)	(4)
1	Banyuanyar Lor	Aspal/Beton	Sepanjang tahun
2	Sumber Kerang	Aspal/Beton	Sepanjang tahun
3	Sebaung	Aspal/Beton	Sepanjang tahun
4	Pikatan	Aspal/Beton	Sepanjang tahun
5	Bulang	Aspal/Beton	Sepanjang tahun
6	Brumbungan Lor	Aspal/Beton	Sepanjang tahun
7	Jatiadi	Aspal/Beton	Sepanjang tahun
8	Klaseman	Aspal/Beton	Sepanjang tahun
9	Pesisir	Aspal/Beton	Sepanjang tahun
10	Randupitu	Aspal/Beton	Sepanjang tahun
11	Gending	Aspal/Beton	Sepanjang tahun
12	Pajurangan	Aspal/Beton	Sepanjang tahun
13	Curahsawo	Aspal/Beton	Sepanjang tahun

Sumber : BPS, Pendataan Potensi Desa (Podes) 2020

9.2 KOMUNIKASI

Tabel 9.2.1 Jumlah Menara dan Operator Layanan Komunikasi Telepon Seluler Serta Kondisi Sinyal Telepon Seluler Menurut Desa/Kelurahan di Kecamatan Gending, 2020

No	Desa/Kelurahan	Jumlah Menara Telepon Seluler (BTS)	Jumlah Operator Layanan Komunikasi Telepon Seluler Yang Menjangkau di Desa/Kelurahan	Kondisi Sinyal Telepon Seluler di Sebagian Besar Wilayah Desa/Kelurahan
(1)	(2)	(2)	(3)	(4)
1	Banyuanyar Lor	-	4	Kuat
2	Sumber Kerang	2	5	Kuat
3	Sebaung	1	5	Sangat Kuat
4	Pikatan	-	4	Kuat
5	Bulang	-	5	Sangat Kuat
6	Brumbungan Lor	-	5	Sangat Kuat
7	Jatiadi	-	5	Kuat
8	Klaseman	1	5	Sangat Kuat
9	Pesisir	-	4	Kuat
10	Randupitu	1	5	Sangat Kuat
11	Gending	3	5	Sangat Kuat
12	Pajurangan	1	5	Sangat Kuat
13	Curahsawo	1	5	Sangat Kuat
Kecamatan Gending		10	62	

Sumber : BPS, Pendataan Potensi Desa (Podes) 2020

TRANSPORTASI DAN KOMUNIKASI

Tabel 9.2.2 Keberadaan Kantor Pos/Pos Pembantu/Rumah Pos dan Perusahaan/Agen Jasa Ekspedisi Swasta Menurut Desa/Kelurahan di Kecamatan Gending, 2020

No	Desa/Kelurahan	Kantor Pos/Pos Pembantu/Rumah Pos	Perusahaan/Agen Jasa Ekspedisi Swasta
(1)	(2)	(2)	(3)
1	Banyuanyar Lor	Tidak Ada	Tidak Ada
2	Sumber Kerang	Tidak Ada	Tidak Ada
3	Sebaung	Tidak Ada	Tidak Ada
4	Pikatan	Tidak Ada	Tidak Ada
5	Bulang	Tidak Ada	Tidak Ada
6	Brumbungan Lor	Beroperasi	Tidak Ada
7	Jatiadi	Tidak Ada	Tidak Ada
8	Klaseman	Tidak Ada	Tidak Ada
9	Pesisir	Tidak Ada	Tidak Ada
10	Randupitu	Tidak Ada	Tidak Ada
11	Gending	Beroperasi	Tidak Ada
12	Pajurangan	Tidak Ada	Tidak Ada
13	Curahsawo	Tidak Ada	Tidak Ada

Sumber : BPS, Pendataan Potensi Desa (Podes) 2020

BAB 10. KEUANGAN



Statistik Dana Desa

Jumlah total dana desa dari **13 Desa** di **Kecamatan Gending**

Rp 14.702.160.000

Tiga desa dengan Dana Desa terbesar adalah

Sumberkerang, Sebaung, dan Jatiadi.

**Sumber Dinas Pemberdayaan Masyarakat dan Desa Kabupaten Probolinggo*

PENJELASAN TEKNIS

1. **Dana Desa** adalah dana yang bersumber dari Anggaran Pendapatan dan Belanja Negara yang diperuntukkan bagi Desa dan Desa Adat yang ditransfer melalui Anggaran Pendapatan dan Belanja Daerah kabupaten/kota dan digunakan untuk membiayai penyelenggaraan pemerintahan, pembangunan, serta pemberdayaan masyarakat, dan kemasyarakatan. yang pembagiannya untuk desa secara proporsional dalam anggaran pendapatan dan belanja daerah setelah dikurang dana alokasi khusus. Maka intinya, alokasi dana desa adalah bagian keuangan desa yang diperoleh dari hasil bagi hasil pajak daerah dan bagian dari dana perimbangan keuangan pusat dan daerah yang diterima oleh kabupaten/kota untuk desa yang dibagikan secara proporsional
2. **Alokasi Dana Desa** dihitung menggunakan dua aspek yaitu pemerataan dan keadilan. Aspek pemerataan tercermin dari alokasi dasar dimana setiap desa mendapatkan nilai yang sama. Sedangkan keadilan tercermin dari formula yang ditetapkan berdasarkan beberapa komponen dalam desa tersebut.
3. **Alokasi dana desa** adalah merupakan bagian dari dana perimbangan keuangan pusat dan daerah yang diterima oleh daerah/kabupaten untuk desa paling sedikit 10 persen
4. **Perbedaan Dana Desa dan Alokasi Dana Desa** terdapat pada sumber dananya. Dana Desa bersumber dari APBN, sedangkan Alokasi Dana Desa bersumber dari APBD yaitu minimal sebesar 10% dari DAU ditambah DBH.

Tabel 10.1 Jumlah Anggaran dan Realisasi Anggaran Dana Desa dan Alokasi Dana Desa (ADD) Menurut Desa di Kecamatan Gending, 2020

No	Desa/Kelurahan	Dana Desa	
		Pagu Anggaran (Rp)	Realisasi (Rp)
(1)	(2)	(3)	(4)
1	Banyuanyar Lor	1 128 832 000	1 128 832 000
2	Sumber Kerang	1 508 229 000	1 508 229 000
3	Sebaung	1 303 945 000	1 303 945 000
4	Pikatan	1 077 253 000	1 077 253 000
5	Bulang	1 155 835 000	1 155 835 000
6	Brumbungan Lor	1 161 518 000	1 161 518 000
7	Jatiadi	1 214 312 000	1 214 312 000
8	Klaseman	998 669 000	998 669 000
9	Pesisir	975 365 000	975 365 000
10	Randupitu	911 876 000	911 876 000
11	Gending	1 115 403 000	1 115 403 000
12	Pajurangan	1 148 052 000	1 148 052 000
13	Curahsawo	1 002 871 000	1 002 871 000
Jumlah		14 702 160 000	14 702 160 000


KEUANGAN

Lanjutan Tabel 10.1

No	Desa/Kelurahan	Alokasi Dana Desa	
		Pagu Anggaran (Rp)	Realisasi (Rp)
(1)	(2)	(5)	(6)
1	Banyuanyar Lor	380 930 000	380 930 000
2	Sumber Kerang	471 068 000	471 068 000
3	Sebaung	384 549 000	384 539 000
4	Pikatan	346 552 000	346 552 000
5	Bulang	440 944 000	440 944 000
6	Brumbungan Lor	353 780 000	353 780 000
7	Jatiadi	408 179 894	408 180 000
8	Klaseman	318 308 000	318 308 000
9	Pesisir	331 650 000	331 650 000
10	Randupitu	303 021 000	303 021 000
11	Gending	350 984 529	350 985 000
12	Pajurangan	482 476 000	482 476 000
13	Curahsawo	366 676 000	366 676 000
Jumlah		4 939 118 423	4 939 109 000

Catatan : Untuk desa yang jumlah realisasinya melebihi pagu anggaran yang ada disebabkan karena ada tambahan dana lain-lain seperti dana bantuan keuangan dan Silpa sisa anggaran tahun lalu

Sumber : Dinas Pemberdayaan Masyarakat dan Desa Kabupaten Probolinggo



DATA

MENCERDASKAN BANGSA



<https://probolinggakab.bps.go.id>



**BADAN PUSAT STATISTIK
KABUPATEN PROBLINGGO**

Jl. Raya Lumajang Km.5 Sumbertaman Probolinggo

Telp/Fax. (0335) 422117,

Mailbox : bps3513@bps.go.id

Homepage : <https://probolinggakab.bps.go.id>

ISBN 978-623-98269-9-4



9 786239 826994