

# Kecamatan Kaur Tengah Dalam Angka 2021



# Kecamatan Kaur Tengah Dalam Angka

2021



# **Kecamatan Kaur Tengah Dalam Angka 2021**

**ISSN:**

**No. Publikasi:** 17040.1910

**Katalog:** 1102001.1704040

**Ukuran Buku:** 14,8 cm x 21 cm

**Jumlah Halaman:** xvi + 71 halaman

**Naskah:**

Badan Pusat Statistik Kabupaten Kaur

**Gambar Cover oleh:**

Badan Pusat Statistik Kabupaten Kaur

**Ilustrasi Cover:**

Lokasi Kantor Camat Kaur Tengah

**Diterbitkan oleh:**

© BPS Kabupaten Kaur

**Dicetak oleh:**

Percetakan Fazy

**Dilarang mengumumkan, mendistribusikan, mengomunikasikan, dan/atau  
menggandakan sebagian atau seluruh isi buku ini untuk tujuan komersial tanpa izin  
tertulis dari Badan Pusat Statistik**

## **TIM PENYUSUN**

**Penanggungjawab Umum:**

**Ir. Chamsiah Hidayani**

**Penanggungjawab Wilayah:**

**Mirdiana, SE**

**Penyunting Naskah:**

**Miftah Rezki Darmawan, SST**

**Penulis Naskah:**

**Mirdiana, SE**

**Pengumpul Data:**

**Nabilla Fathasya Arom, S.Tr.Stat.**

**Penginput Data:**

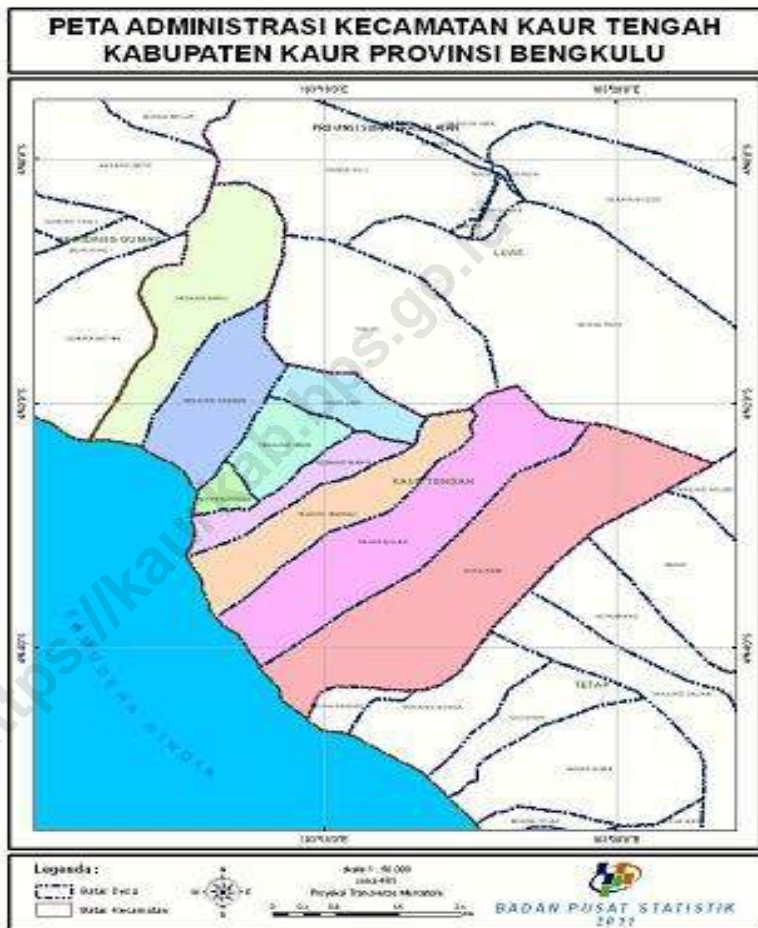
**Nabilla Fathasya Arom, S.Tr.Stat.**

**Perwajahan Kulit:**

**Jumadi Dwi Syahputra, SST**



## PETA WILAYAH KECAMATAN KAUR TENGAH





**KEPALA BPS KABUPATEN KAUR**



lin Inayati, S.ST., M.M.

<https://kaurkab.go.id>







## KATA PENGANTAR

Kecamatan Kaur Tengah Dalam Angka 2021 merupakan publikasi tahunan yang diterbitkan oleh BPS Kabupaten Kaur. Disadari bahwa publikasi ini belum sepenuhnya memenuhi harapan pihak pemakai data khususnya para perencana, namun diharapkan dapat membantu melengkapi penyusunan rencana pembangunan di Kabupaten Kaur.

Publikasi ini dapat terwujud berkat kerjasama dan bantuan dari berbagai pihak baik instansi pemerintah maupun swasta. Kepada semua pihak yang telah memberikan bantuan disampaikan penghargaan dan terima kasih yang sebesar-besarnya.

Walaupun publikasi ini telah disiapkan sebaik-baiknya, namun disadari masih ada kekurangan dan kesalahan yang terjadi. Untuk perbaikan publikasi ini, tanggapan dan saran yang bersifat konstruktif dari para pemakai sangat diharapkan.

Bintuhan, September 2021

Kepala BPS

Kabupaten Kaur

Lin Inayati, S.ST., M.M.

# DAFTAR ISI

halaman

Peta Wilayah Kecamatan Kaur Tengah .....	iii
Kepala BPS Kabupaten Kaur .....	v
Kata Pengantar .....	vii
Daftar Isi .....	viii
Daftar Tabel .....	x
Daftar Gambar .....	xiii
Penjelasan Umum .....	xv
1 Geografi dan Iklim .....	3
1.1 Geografi .....	6
1.2 Iklim .....	9
2 Pemerintahan .....	14
3 Kependudukan .....	22
4 Sosial .....	28
4.1 Pendidikan .....	31
4.2 Kesehatan .....	33
4.3 Agama .....	42
5 Pertanian .....	46
5.1 Tanaman Pangan .....	49
5.2 Hortikultura .....	52
5.3 Perkebunan .....	54
5.4 Peternakan .....	55
5.5 Perikanan .....	57
6 Energi .....	62
7 Perdagangan .....	66
8 Hotel dan Pariwisata .....	70

## DAFTAR TABEL

halaman

<b>1</b>	<b>GEOGRAFI DAN IKLIM</b>	
<b>1.1</b>	<b>GEOGRAFI</b>	
1.1.1.	Luas Wilayah Menurut Desa/Kelurahan di Kecamatan Kaur Tengah, 2020 .....	6
1.1.2	Tinggi Wilayah di Atas Permukaan Laut (DPL) Menurut Desa/Kelurahan di Kecamatan Kaur Tengah, 2020.....	7
1.1.3	Jarak dari Kantor/Balai Desa ke Kantor Camat di Kecamatan Kaur Tengah (km), 2020 .....	8
<b>1.2</b>	<b>IKLIM</b>	
1.2.1	Rata-rata Suhu dan Kelembaban Udara Menurut Bulan, 2019 .....	9
1.2.2	Rata-Rata Tekanan Udara, Kecepatan Angin dan Penyinaran Matahari Menurut Bulan, 2019.....	10
1.2.3	Jumlah Curah Hujan dan Hari Hujan Menurut Bulan di Kabupaten Kaur, 2019 .....	11
<b>2</b>	<b>PEMERINTAHAN</b>	<b>15</b>
2.1	Desa dan Klasifikasi Desa/Kelurahan di Kecamatan Kaur Tengah, 2020 .....	16
2.2	Jumlah Pegawai Kantor Camat dan Desa/Kelurahan Menurut Jenis Kelamin di Kecamatan Kaur Tengah, 2020.....	17
2.3	Jumlah Pegawai Kantor Camat dan Desa/Kelurahan Menurut Pendidikan Tertinggi yang Ditamatkan di Kecamatan Kaur Tengah, 2020 .....	18
<b>3</b>	<b>KEPENDUDUKAN</b>	
3.1.1	Penduduk, Laju Pertumbuhan Penduduk, Distribusi Persentase Penduduk, Kepadatan Penduduk, Rasio Jenis Kelamin Menurut Desa/Kelurahan di Kecamatan Kaur Tengah 2020.....	25

<b>4</b>	<b>SOSIAL</b>	
<b>4.1</b>	<b>PENDIDIKAN</b>	
4.1.1	Angka Partisipasi Murni (APM) dan Angka Partisipasi Kasar (APK) Menurut Jenjang Pendidikan di Kabupaten Kaur, 2020 .....	31
4.1.2	Jumlah Sekolah, Murid, Guru dan Rasio Murid-Guru Menurut Jenjang Pendidikan di Kecamatan Kaur Tengah, 2020.....	32
<b>4.2</b>	<b>KESEHATAN</b>	
4.2.1	Jumlah Fasilitas Kesehatan Menurut Desa/Kelurahan di Kecamatan Kaur Tengah, 2020.....	33
4.2.2	Jumlah Tenaga Kesehatan Menurut Desa di Kecamatan Kaur Tengah, 2020 .....	34
4.2.3	Jumlah Dokter Spesialis, Dokter Umum, dan Dokter Gigi Menurut Sarana Pelayanan Kesehatan di Kecamatan Kaur Tengah, 2020.....	35
4.2.4	Jumlah Kasus 10 Penyakit Terbanyak di Kecamatan Kaur Tengah, 2020 .....	36
4.2.5	Jumlah Bayi Lahir, Bayi Berat Badan Lahir Rendah (BBLR), BBLR Dirujuk, dan Bergizi Buruk Menurut Desa/Kelurahan di Kecamatan Kaur Tengah, 2020.....	37
4.2.6	Jumlah Ibu Hamil, Melakukan Kunjungan K1, Melakukan Kunjungan K4, Kurang Energi Kronis (KEK), dan Mendapat Tablet Zat Besi (Fe) di Kecamatan Kaur Tengah, 2017–2020 .....	38
4.2.7	Jumlah Kasus HIV/AIDS, IMS, DBD, Diare, TB, dan Malaria Menurut Kecamatan di Kabupaten Kaur, 2020.....	39
4.2.8	Jumlah Pasangan Usia Subur dan Peserta KB Aktif Menurut Desa/Kelurahan di Kecamatan Kaur Tengah, 2020 .....	40
<b>4.3</b>	<b>AGAMA</b>	
4.3.1	Jumlah Penduduk Menurut Desa/Kelurahan dan Agama yang Dianut di Kecamatan Kaur Tengah, 2020.....	42
4.3.2	Jumlah Tempat Peribadatan Menurut Desa/Kelurahan di Kecamatan Kaur Tengah, 2020 .....	43

<b>5</b>	<b>PERTANIAN</b>	
<b>5.1</b>	<b>TANAMAN PANGAN</b>	
5.1.1	Luas Lahan Sawah Menurut Jenis Pengairan di Kecamatan Kaur Tengah (hektar), 2019 .....	49
5.1.2	Luas Lahan Tegal/Kebun, Ladang/Huma dan Sementara Tidak Diusahakan di Kecamatan Kaur Tengah (hektar), 2019 .....	50
5.1.3	Luas Panen Padi di Kecamatan Kaur Tengah (hektar), 2020 .....	51
5.1.4	Produksi Tanaman Palawija di Kecamatan Kaur Tengah (Hektar), 2020 .....	51
<b>5.2</b>	<b>HORTIKULTURA</b>	
5.2.1	Luas Panen dan Produksi Tanaman Sayuran Menurut Jenis Sayuran di Kecamatan Kaur Tengah, 2020 .....	52
5.2.2	Luas Panen Tanaman Biofarmika dan Produksi Tanaman Biofarmika Menurut Jenis Tanaman di Kecamatan Luas, 2020 .....	52
5.2.3	Produksi Buah-Buahan dan Sayur Tahunan Menurut Jenis Tanaman di Kecamatan Luas, 2020 .....	53
<b>5.3</b>	<b>PERKEBUNAN</b>	
5.3.1	Luas Tanaman Perkebunan Menurut Jenis Tanaman di Kecamatan Kaur Tengah (Hektar), 2020 .....	54
<b>5.4</b>	<b>PETERNAKAN</b>	
5.4.1	Populasi Ternak Menurut Jenis Ternak di Kecamatan Kaur Tengah, 2020 .....	55
5.4.2	Populasi Unggas Menurut Jenis Unggas di Kecamatan Kaur Tengah, 2020 .....	56
<b>5.5</b>	<b>PERIKANAN</b>	
5.5.1	Jumlah Rumah Tangga dan Produksi Perikanan Tangkap Menurut Subsektor di Kecamatan Kaur Tengah, 2020.....	57
5.5.2	Jumlah Rumah Tangga dan Produksi Perikanan Budidaya Menurut Subsektor di Kecamatan Kaur Tengah, 2020 .....	57
5.5.3	Jumlah Perahu/Kapal Jenis Kapal di Kecamatan Kaur Tengah, 2020 ..	58
<b>6</b>	<b>ENERGI</b>	
6.1	Jumlah Pelanggan Listrik di Kecamatan Kaur Tengah, 2014–2020 .....	63

<b>7</b>	<b>PERDAGANGAN</b>	
7.1	Jumlah Pasar Menurut Desa/Kelurahan di Kecamatan Kaur Tengah, 2017-2020.....	67
<b>8</b>	<b>HOTEL DAN PARIWISATA</b>	
8.1	Jumlah Restoran/Rumah Makan Menurut Desa/Kelurahan di Kecamatan Kaur Tengah, 2020 .....	71

<https://kaurkab.bps.go.id>

## DAFTAR GAMBAR

Halaman

1	Persentase Luas Wilayah Menurut Desa/Kelurahan di Kecamatan Kaur Tengah (Km <sup>2</sup> ), 2020.....	5
2	Jumlah Pegawai Kantor Camat dan Desa/Kelurahan di Kecamatan Kaur Tengah, 2020.....	15
3	Jumlah Penduduk Menurut Jenis Kelamin di Kecamatan Kaur Tengah, 2020.....	23
4	Perkembangan Jumlah Penduduk di Kecamatan Kaur Tengah, 2013-2020 .....	24
5	Jumlah Murid Menurut Jenjang Pendidikan di Kecamatan Kaur Tengah, 2020.....	31
6	Luas Tanaman Sawah Irigasi dan Sawah Non Irigasi di Kecamatan Kaur Tengah (Ha), 2019 .....	48
7	Populasi Ternak di Kecamatan Kaur Tengah (ekor), 2020.....	48





## PENJELASAN UMUM

### 1. TANDA-TANDA

Data tidak tersedia	: ...
Tidak ada atau nol	: –
Data dapat diabaikan	: 0
Tanda decimal	: ,
Data tidak dapat ditampilkan	: NA
Angka perkiraan	: e
Angka sementara	: x
Angka sangat sementara	: xx
Angka diperbaiki	: r

### 2. SATUAN

hektar (ha)	:10 000 m <sup>2</sup>
kilometer (km)	:1 000 meter
knot	:1,8523 km/jam
kuintal	:100 kg
ton	:1 000 kg

Satuan lain: persen (%), ekor.

Perbedaan angka di belakang koma disebabkan oleh pembulatan angka.



1

# GEOGRAFI DAN IKLIM

Kaur Tengah 2020

Luas Wilayah 250,00 km<sup>2</sup>



Rata-Rata Suhu Udara  
Min Januari 29,6 °C  
Mak April  
32,1 °C

Curah Hujan  
Max  
September 480 mm  
Min Juli 98 mm



## 1. GEOGRAFI DAN IKLIM

### 1. Letak Astronomis

Secara astronomis Kecamatan Kaur Tengah terletak pada  $4^{\circ}19'36''$ – $4^{\circ}37'10,2''$ Lintang Selatan dan  $103^{\circ}18'38,4''$ – $103^{\circ}31'24''$  Bujur Timur. Letak astronomis ini memberikan gambaran bahwa Kecamatan Kaur Tengah beriklim tropis. Terdapat dua musim seperti umumnya kecamatan lain di Kabupaten Kaur yaitu musim penghujan dan musim kemarau. Pada tabel dideskripsikan bahwa musim penghujan lebih banyak terjadi pada akhir hingga awal tahun. Sedangkan musim kering atau kemarau lebih banyak terjadi pada pertengahan tahun.

### 2. Letak Geografis

Kecamatan Kaur Tengah terletak sebelah barat pegunungan Bukit Barisan, termasuk dalam wilayah Kabupaten Kaur, Provinsi Bengkulu. Berjarak 10 km dari ibukota Kabupaten Kaur, dan 225 km dari ibukota Provinsi Bengkulu. Batas-batas wilayah Kecamatan Kaur Tengah adalah :

- Sebelah paling utara berbatasan langsung dengan Kecamatan Luas,
- Sebelah paling selatan berbatasan dengan Samudera Indonesia,
- Sebelah paling barat berbatasan dengan Kecamatan Tetap, dan
- Sebelah paling timur berbatasan dengan Kecamatan Semidang Gumay.

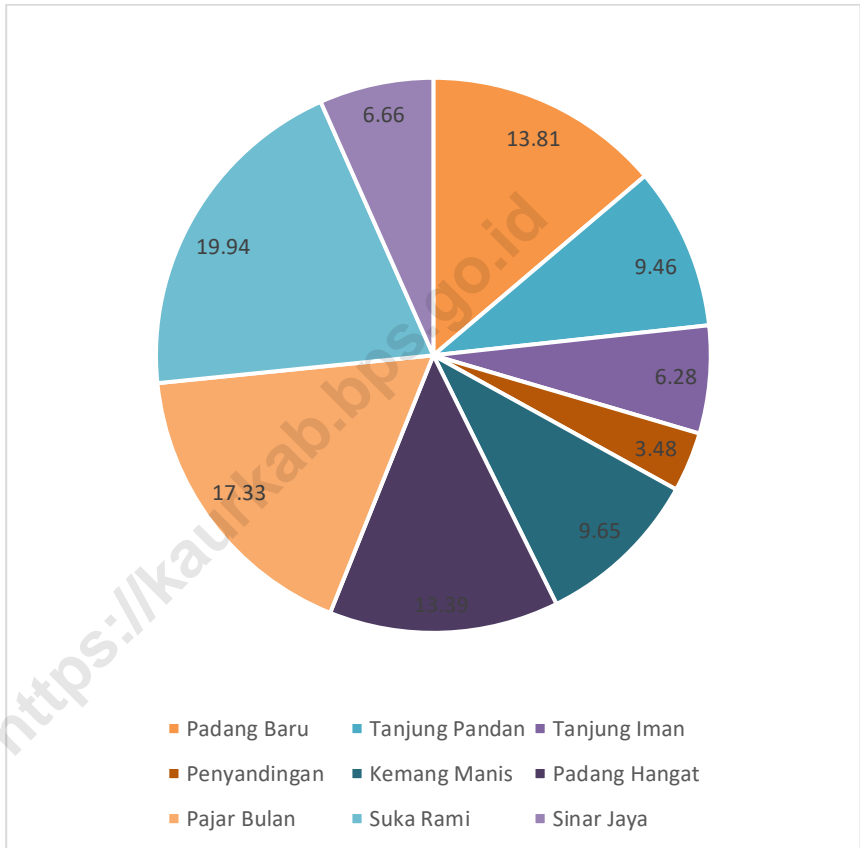
Sebagian besar wilayah Kecamatan Kaur Tengah berbatasan langsung dengan Samudera Indonesia

**3. Iklim**

Iklim di Kecamatan Kaur Tengah tidak jauh berbeda dengan kecamatan-kecamatan lain di Kabupaten Kaur, hanya saja intensitas hujan sedikit lebih tinggi.

<https://kaurkab.bps.go.id>

**Gambar 1** Persentase Luas Wilayah Menurut Desa/Kelurahan di Kecamatan Kaur Tengah (km<sup>2</sup>), 2020





## 1.1 GEOGRAFI

**Tabel 1.1.1 Luas Wilayah Menurut Desa/Kelurahan di Kecamatan Kaur Tengah, 2020**

	<b>Desa/Kelurahan</b>	<b>Luas (km<sup>2</sup>)</b>	<b>Persentase</b>
	(1)	(2)	(3)
1	Padang Baru	3,65	13,81
2	Tanjung Pandan	2,50	9,46
3	Tanjung Iman	1,66	6,28
4	Penyandingan	0,92	3,48
5	Kemang Manis	2,55	9,65
6	Padang Hangat	3,54	13,39
7	Pajar Bulan	4,58	17,33
8	Suka Rami	5,27	19,94
9	Sinar Jaya	1,76	6,66
	<b>Kaur Tengah</b>	<b>26,43</b>	<b>100</b>

Sumber: Badan Pertanahan Nasional Kabupaten Kaur

**Tabel 1.1.2 Tinggi Wilayah di Atas Permukaan Laut (DPL) Menurut Desa/Kelurahan di Kecamatan Kaur Tengah, 2020**

Desa/Kelurahan		Tinggi (meter)
(1)		(2)
1	Padang Baru	39,33
2	Tanjung Pandan	
3	Tanjung Iman	53,00
4	Penyandingan	
5	Kemang Manis	70,56
6	Padang Hangat	
7	Pajar Bulan	7,76
8	Suka Rami	
9	Sinar Jaya	32,11

Sumber: Statistik Potensi Desa, Badan Pusat Statistik Kabupaten Kaur

**Tabel 1.1.3 Jarak dari Kantor/Balai Desa ke Kantor Camat di Kecamatan Kaur Tengah (km), 2020**

	Desa/Kelurahan	Keberadaan Kantor/Balai Desa (ada/tidak)	Jarak ke Kantor Camat (km)
	(1)	(2)	(3)
1	Padang Baru	tidak	3,00
2	Tanjung Pandan	tidak	3,00
3	Tanjung Iman	ada	0,50
4	Penyandingan	ada	5,50
5	Kemang Manis	ada	1,00
6	Padang Hangat	ada	1,50
7	Pajar Bulan	ada	2,00
8	Suka Rami	ada	3,00
9	Sinar Jaya	ada	3,00

Sumber: Kantor Camat Kaur Tengah

## 1.2 IKLIM

**Tabel 1.2.1 Rata-rata Suhu dan Kelembaban Udara Menurut Bulan, 2020**

Bulan	Suhu Udara (°C)			Kelembaban Udara (%)		
	Maks	Min	Rata-rata	Maks	Min	Rata-rata
(1)	(2)	(3)	(4)	(5)	(6)	(7)
Januari	29.6	23.9	26.1	-	-	85
Februari	30.1	23.6	26.2	-	-	87
Maret	30.9	24.0	27.0	-	-	83
April	32.1	24.9	27.7	-	-	85
Mei	31.6	24.8	27.5	-	-	84
Juni	31.5	24.3	27.1	-	-	82
Juli	31.4	24.0	27.0	-	-	83
Agustus	31.3	23.9	26.8	-	-	83
September	31.2	24.2	26.8	-	-	85
Oktober	30.9	24.1	26.9	-	-	83
November	30.3	24.4	26.8	-	-	84
Desember	29.7	24.0	26.4	-	-	85

Sumber: Badan Meteorologi, Klimatologi dan Geofisika Stasiun Klimatologi Klas I Pulau Baai

**Tabel 1.2.2 Kecepatan Angin Rata-Rata, Kecepatan Maksimum Mutlak dan Arah Angin Menurut Bulan, 2020**

Bulan	Kecepatan Angin Rata-Rata (km/jam)	Kecepatan Maksimum Mutlak (knot)	Arah Angin
(1)	(2)	(3)	(4)
Januari	4	9	W
Februari	4	9	W
Maret	4	8	W
April	4	7	W
Mei	4	8	W
Juni	3	7	SW
Juli	4	8	S
Agustus	4	9	S
September	4	9	S
Oktober	4	8	W
November	4	16	W
Desember	4	15	W

Sumber: Badan Meteorologi, Klimatologi dan Geofisika Stasiun Klimatologi Klas I Pulau Baai

**Tabel 1.2.3 Curah Hujan Setiap Bulan di Provinsi Bengkulu, 2020**

<b>Bulan</b>	<b>Curah Hujan (mm)</b>
(1)	(2)
Januari	376
Februari/	477
Maret	322
April	330
Mei	238
Juni	211
Juli	98
Agustus	317
September	480
Oktober	343
November	324
Desember	402

Sumber: Badan Meteorologi, Klimatologi dan Geofisika Stasiun Klimatologi Klas I Pulau Baai



2

## PEMERINTAHAN

**Total 9 Desa**

9 Desa

Swasembada

**Pegawai Kantor Camat**







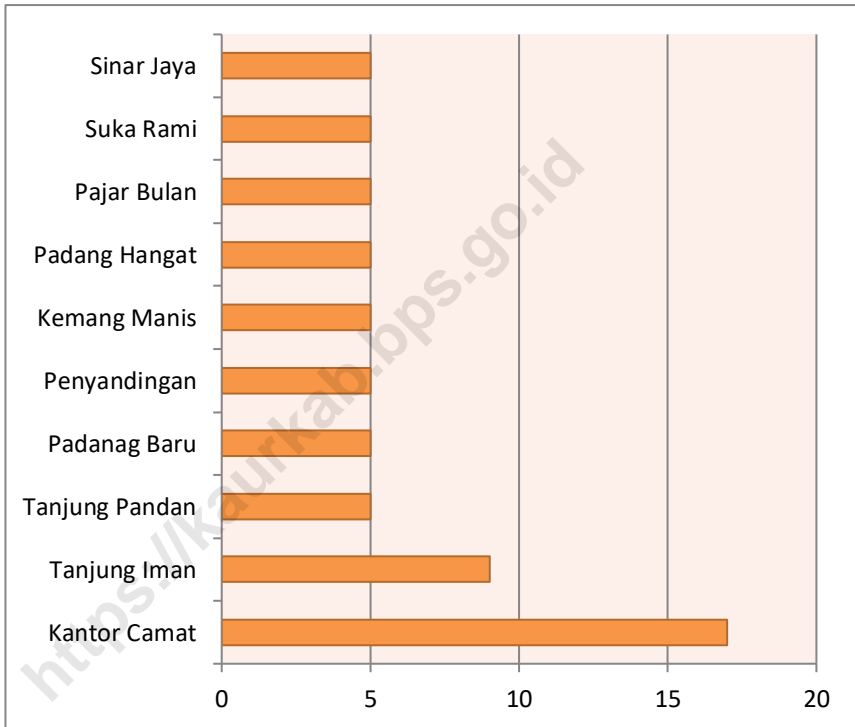
## 2. PEMERINTAHAN

Kecamatan Kaur Tengah adalah salah satu kecamatan induk di Kabupaten Kaur yang dibentuk berdasarkan Undang-Undang Nomor 3 Tahun 2003 bersamaan dengan dibentuknya Kabupaten Kaur. Ibukota Kecamatan Kaur Tengah terletak di Kelurahan Tanjung Iman.

Wilayah administrasi pemerintahan di Kecamatan Kaur Tengah terdiri dari 8 desa yang berstatus desa definitif dan 1 kelurahan. Setiap desa dipimpin oleh kepala desa yang proses penunjukannya dipilih secara langsung oleh masyarakat desa. Sedangkan kelurahan dipimpin oleh seorang lurah yang penunjukannya langsung diangkat oleh pemerintah daerah. Perangkat desa/kelurahan terdiri dari kepala desa/lurah (kades), sekretaris desa/kelurahan (sekdes), ketua RT, kepala urusan (kaur), Badan Perwakilan Desa (BPD).

Sebagian besar desa di Kecamatan Kaur Tengah memiliki Satuan Lingkungan Setempat (SLS) terkecil berupa desa yang masing-masing diketuai oleh Kepala Desa. Dan ada satu kelurahan yang satuan lingkungan setempat terkecil berupa RT yang diketuai oleh kepala kelurahan. Dengan adanya perangkat atau aparatur desa ini menunjukkan bahwa kelengkapan organisasi pemerintah di Kecamatan Kaur Tengah sudah tertata dengan baik.

**Gambar 2** Jumlah Pegawai Kantor Camat dan Desa/Kelurahan di Kecamatan Kaur Tengah, 2020



**Tabel 2.1 Desa dan Klasifikasi Desa/Kelurahan di Kecamatan Kaur Tengah, 2020**

	Kecamatan	Swasembada	Swakarsa	Swadaya
	(1)	(2)	(3)	
1	Padang Baru	V	-	-
2	Tanjung Pandan	V	-	-
3	Tanjung Iman	V	-	-
4	Penyandingan	V	-	-
5	Kemang Manis	V	-	-
6	Padang Hangat	V		
7	Pajar Bulan	V		
8	Suka Rami	V	-	-
9	Sinar Jaya	V	-	-
	<b>Kaur Tengah</b>	<b>9</b>	<b>0</b>	<b>0</b>

Sumber: Master File Desa, BPS

**Tabel 2.2 Jumlah Pegawai Kantor Camat dan Desa/Kelurahan Menurut Jenis Kelamin di Kecamatan Kaur Tengah, 2020**

Kantor Camat/Desa/Kelurahan	Laki-laki	Perempuan	Jumlah
(1)	(2)	(5)	(6)
Kantor Camat	12	8	20
<b>Kaur Tengah</b>	<b>12</b>	<b>8</b>	<b>20</b>

Sumber: Kantor Camat Kaur Tengah

**Tabel 2.3 Jumlah Pegawai Kantor Camat dan Desa/Kelurahan Menurut Pendidikan Tertinggi yang Ditamatkan di Kecamatan Kaur Tengah, 2020**

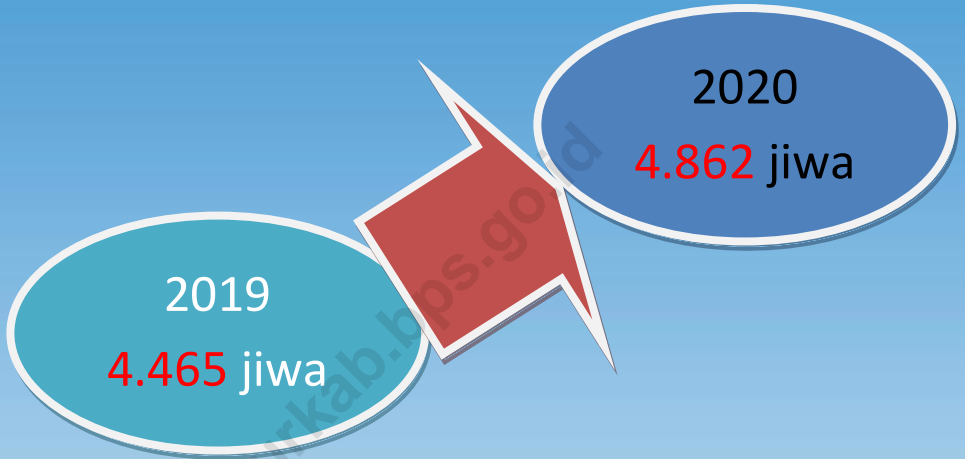
Kantor Camat/Desa/Kelurahan	SMP	SMA	Akademi	S1/S2	Jumlah
(1)	(2)	(3)	(4)	(5)	(6)
Kantor Camat		5	2	13	20
<b>Kaur Tengah</b>		<b>5</b>	<b>2</b>	<b>13</b>	<b>20</b>

Sumber: Kantor Camat Kaur Tengah



3

## KEPENDUDUKAN



## Tahun 2020



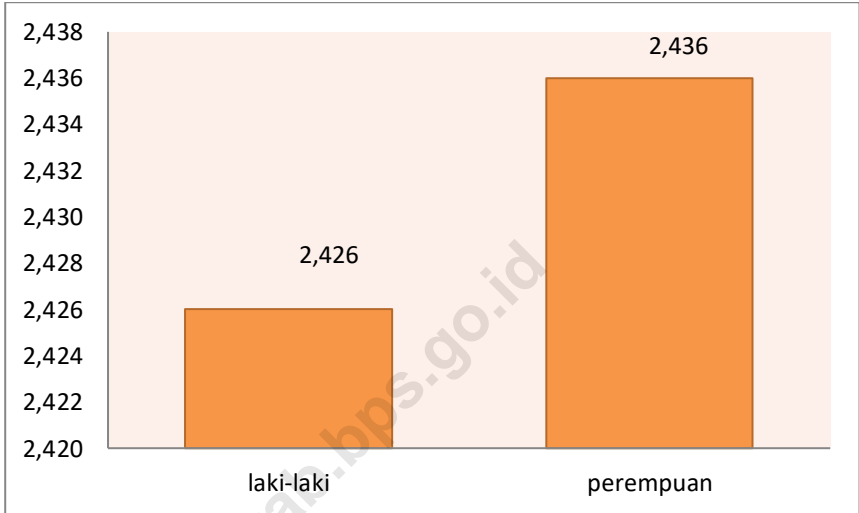




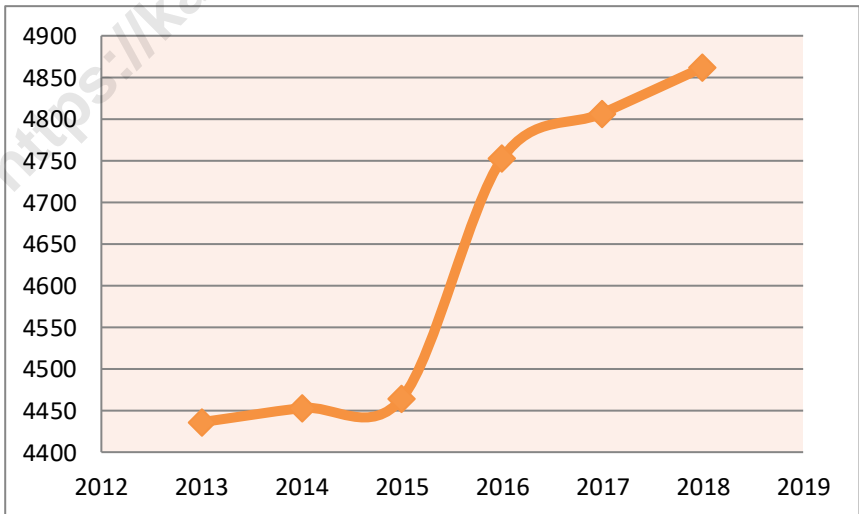
### 3. KEPENDUDUKAN

Jumlah penduduk Kecamatan Kaur Tengah pada tahun 2020 diperkirakan mencapai 4.862 jiwa. Pada tahun 2019, jumlah penduduk Kecamatan Kaur Tengah tercatat 4.465 jiwa. Artinya, pada tahun 2020 terjadi pertumbuhan penduduk sebesar 1,14 persen. Jumlah penduduk laki-laki mencapai 2.426 jiwa dan perempuan 2.436 jiwa. Rasio jenis kelamin atau *sex ratio* penduduk Kecamatan Kaur Tengah pada 2020 sebesar 99. Angka ini menunjukkan bahwa setiap 100 penduduk perempuan di Kecamatan Kaur Tengah terdapat 99 penduduk laki-laki. Lebih banyak penduduk perempuan dari penduduk laki-laki di Kaur Tengah. Sedangkan kepadatan penduduk relatif mengalami peningkatan selama lima tahun terakhir, di tahun 2020 kepadatan meningkat menjadi 184 jiwa/km<sup>2</sup> dari 182 jiwa/km<sup>2</sup> di tahun 2019.

**Gambar 3** Jumlah Penduduk Menurut Jenis Kelamin di Kecamatan Kaur Tengah, 2020



**Gambar 4** Perkembangan Jumlah Penduduk di Kecamatan Kaur Tengah, 2013-2020



## KEPENDUDUKAN

### 3.1 KEPENDUDUKAN

**Tabel 3.1.1 Jumlah Penduduk, Rasio Jenis Kelamin dan Laju Pertumbuhan Penduduk di Kecamatan Kaur Tengah 2010 -2020**

Desa/Kelurahan	Penduduk (ribu) <sup>1</sup>	Laju Pertumbuhan Penduduk per Tahun 2010-2020 <sup>2,3</sup>	Persentase Penduduk
(1)	(2)	(3)	
1 Padang Baru			
2 Tanjung Pandan			
3 Tanjung Iman			
4 Penyandingan			
5 Kemang Manis			
6 Padang Hangat			
7 Pajar Bulan			
8 Suka Rami			
9 Sinar Jaya			
<b>Kaur Tengah</b>			

Desa/Kelurahan	Kepadatan Penduduk (per km <sup>2</sup> ) <sup>4</sup>	Rasio Jenis Kelamin
(1)	(2)	(3)
1 Padang Baru		
2 Tanjung Pandan		
3 Tanjung Iman		
4 Penyandingan		
5 Kemang Manis		
6 Padang Hangat		
7 Pajar Bulan		
8 Suka Rami		
9 Sinar Jaya		
<b>Kaur Tengah</b>		



# 4 SOSIAL

## Rasio Murid-Guru



Dokter  
1 Orang

Bidan  
7 Orang



Perawat  
12 Orang



## 4. SOSIAL

### 1. Pendidikan

Beberapa hal yang menjadi perhatian bidang pendidikan antara lain, jumlah fasilitas, jumlah tenaga pengajar dan jumlah murid. Pada tahun 2020 di Kecamatan Kaur Tengah terdapat 6 Sekolah Dasar (SD/MI), 1 Sekolah Lanjutan Tingkat Pertama (SMP/MTs), dan 1 Sekolah Lanjutan Tingkat Atas (SMA/MA/SMK). Pada tahun yang sama jumlah murid SD, SMP, dan SMA masing-masing 518 orang, 326 orang, dan 356 orang. Untuk jumlah tenaga pengajar (guru) SD, SMP, dan SMA masing-masing adalah 25 orang, 16 orang, dan 30 orang.

Berdasarkan data di atas, dapat kita catat bahwa pada tingkat SD, rasio murid terhadap sekolah adalah 86 yang menyatakan bahwa rata-rata jumlah murid di setiap SD di Kecamatan Kaur Tengah adalah 86 orang. Sedangkan rasio murid terhadap guru mencapai 21 yang menyatakan setiap guru SD di Kecamatan Kaur Tengah rata-rata mengajar 21 orang murid. Pada tingkat SMP, rasio murid terhadap sekolah adalah 326. Rata-rata jumlah murid di setiap SMP di Kecamatan Kaur Tengah adalah 326 orang, sedangkan rasio murid terhadap guru adalah 20. Ini artinya bahwa setiap guru SMP di Kecamatan Kaur Tengah rata-rata mengajar 20 orang murid. Untuk tingkat SMA, rasio murid terhadap sekolah adalah 356. Rasio murid terhadap guru adalah 12.

### 2. Kesehatan

Fasilitas kesehatan yang terdapat di Kecamatan Kaur Tengah pada tahun 2020 adalah 1 puskesmas, 1 puskesmas pembantu, 9 posyandu, dan 2 klinik/balai kesehatan. Untuk tenaga medis di kecamatan ini terdapat 2 dokter umum, **perawat 12 dan 7 bidan**. Satu orang dokter harus melayani 4.862 jiwa penduduk. Jumlah peserta Keluarga Berencana (KB) aktif tercatat 1309. Sedangkan jumlah PUS tercatat 849.

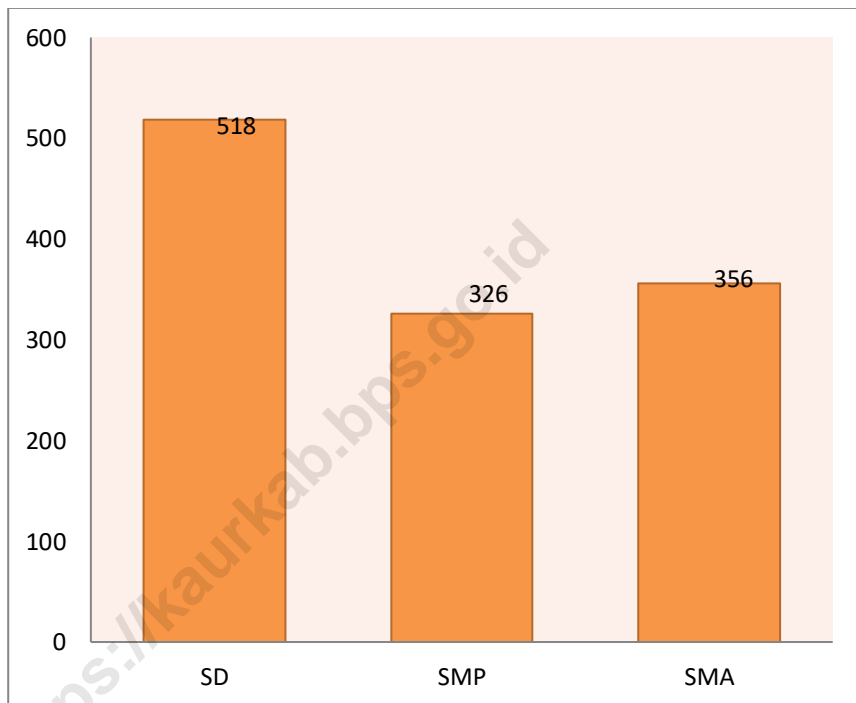


### 3. Agama

Keagamaan meliputi banyaknya penduduk pemeluk agama tertentu dan jumlah sarana ibadah. Hingga tahun 2020 di Kecamatan Kaur Tengah sebagian besar penduduknya memeluk agama Islam dengan kisaran persentase mencapai 99,83 persen. Untuk jumlah sarana ibadah di kecamatan ini tercatat memiliki 14 masjid.

<https://kaurkab.bps.go.id>

**Gambar 5** Jumlah Murid Menurut Jenjang Pendidikan di Kecamatan Kaur Tengah, 2020



## SOSIAL

### 4.1 PENDIDIKAN

**Tabel 4.1.1 Angka Partisipasi Murni (APM) dan Angka Partisipasi Kasar (APK) Menurut Jenjang Pendidikan di Kabupaten Kaur, 2020**

Jenjang Pendidikan	APM	APK
(1)	(2)	(3)
SD/MI	100	111,56
SMP/MTs	70,28	83,30
SMA/SMK/MA	69,73	94,70

Sumber: Survei Sosial Ekonomi Nasional Kor, Maret 2015

**Tabel 4.1.2 Jumlah Sekolah, Murid, Guru, dan Rasio Murid-Guru Menurut Jenjang Pendidikan di Kecamatan Kaur Tengah, 2018**

Jenjang Pendidikan		Sekolah	Murid	Guru	Rasio Murid-Guru
(1)		(2)	(3)	(4)	(5)
1	SD	6	518	25	21
2	MI	-	-	-	-
3	SMP	1	326	16	20
4	MTs	-	-	-	-
5	SMA	1	356	30	12
6	MA	-	-	-	-
<b>Kaur Tengah</b>		<b>8</b>	<b>1 200</b>	<b>71</b>	<b>53</b>

Sumber: Dinas Pendidikan dan Kebudayaan Kabupaten Kaur  
Kementerian Agama Kabupaten Kaur

## 4.2 KESEHATAN

**Tabel 4.2.1 Jumlah Fasilitas Kesehatan Menurut Desa/Kelurahan di Kecamatan Kaur Tengah, 2020**

	Desa/Kelurahan	Rumah Sakit	Puskesmas	Posyandu	Pustu	Poskesdes	Klinik/Balai Kesehatan
	(1)	(2)	(3)	(4)	(5)	(6)	(7)
1	Padang Baru	-	-	1	-	-	-
2	Tanjung Pandan	-	-	1	-	-	-
3	Tanjung Iman	-	1	1	-	-	-
4	Penyandingan	-	-	1	-	-	-
5	Kemang Manis	-	-	1	-	-	-
6	Padang Hangat	-	-	1	-	-	2
7	Pajar Bulan	-	-	1	-	-	-
8	Suka Rami	-	-	1	1	-	-
9	Sinar Jaya	-	-	1	-	-	-
	<b>Kaur Tengah</b>	<b>-</b>	<b>1</b>	<b>9</b>	<b>1</b>	<b>-</b>	<b>2</b>

Sumber: Puskesmas Kecamatan Kaur Tengah

**Tabel 4.2.2 Jumlah Tenaga Kesehatan Menurut Desa di Kecamatan Kaur Tengah, 2020**

Desa/Kelurahan	Tenaga Kesehatan				
	Tenaga Medis	Tenaga Keperawatan	Tenaga Kebidanan	Tenaga Kefarmasian	Tenaga Kesehatan Lainnya
(1)	(2)	(3)	(4)	(5)	(6)
1 Puskesmas					
2 Padang Baru					
3 Tanjung Pandan					
4 Tanjung Iman		-			
5 Penyandingan					
6 Kemang Manis					
7 Padang Hangat					
8 Pajar Bulan					
9 Suka Rami					
10 Sinar Jaya					
<b>Kaur Tengah</b>					

Sumber: Puskesmas Kecamatan Kaur Tengah

**Tabel 4.2.3 Jumlah Dokter Spesialis, Dokter Umum, dan Dokter Gigi Menurut Sarana Pelayanan Kesehatan di Kecamatan Kaur Tengah, 2020**

Unit Kerja	Dokter Spesialis	Dokter Umum	Dokter Gigi
(1)	(2)	(3)	(4)
Puskesmas	-	2	-
Rumah Sakit	-	-	-
<b>Jumlah</b>	<b>0</b>	<b>2</b>	<b>0</b>

Sumber: Puskesmas Kecamatan Kaur Tengah

**Tabel 4.2.4 Jumlah Kasus 10 Penyakit Terbanyak di Kecamatan Kaur Tengah, 2020**

Jenis Penyakit		Jumlah Kasus
(1)		(2)
1.	ISPA	492
2.	Gastritis	470
3.	Rematik	403
4.	Hipertensi	307
5.	Dermatitis	267
6.	Gigi dan Mulut	98
7.	Mata Konjungtivitis	69
8.	Saluran Kencing	68
9.	Telinga OMA	52
10.	TBC	33
<b>Kaur Tengah</b>		<b>2.259</b>

Sumber: Puskesmas Kecamatan Kaur Tengah



**Tabel 4.2.5 Jumlah Bayi Lahir, Bayi Berat Badan Lahir Rendah (BBLR), BBLR Dirujuk, dan Bergizi Buruk Menurut Desa/Kelurahan di Kecamatan Kaur Tengah, 2017-2020**

Desa/Kelurahan	Bayi Lahir	BBLR		Gizi Buruk
		Jumlah	Dirujuk	
(1)	(2)	(3)	(4)	(5)
2017	60			
2018	67			
2019	66			
2020	99			

Sumber: Puskesmas Kecamatan Kaur Tengah

**Tabel 4.2.6 Jumlah Ibu Hamil, Melakukan Kunjungan K1, Melakukan Kunjungan K4, Kurang Energi Kronis (KEK), dan Mendapat Tablet Zat Besi (Fe) di Kecamatan Kaur Tengah, 2017–2020**

Tahun	Jumlah Ibu Hamil	Melakukan Kunjungan K1	Melakukan Kunjungan K4	Kurang Energi Kronis (KEK)	Mendapat Zat Besi (Fe)
(1)	(2)	(3)	(4)	(5)	(6)
2017	101	101	100	24	101
2018	112	92	65	36	92
2019	103	86	69	-	69
2020	104	61	65	19	61

Sumber: Puskesmas Kecamatan Kaur Tengah

**Tabel 4.2.7 Jumlah Kasus HIV/AIDS, IMS, DBD, Diare, TB, dan Malaria Menurut Kecamatan di Kabupaten Kaur, 2020**

Desa/Kelurahan	HIV/AIDS	IMS	DBD	Diare	TB	Malaria
(1)	(2)	(3)	(4)	(5)	(6)	(7)
1 Padang Baru						
2 Tanjung Pandan						
3 Tanjung Iman						
4 Penyandingan						
5 Kemang Manis						
6 Padang Hangat						
7 Pajar Bulan						
8 Suka Rami						
9 Sinar Jaya						
<b>Kaur Tengah</b>	<b>0</b>	<b>0</b>	<b>3</b>	<b>4</b>	<b>4</b>	<b>0</b>

Sumber: Puskesmas Kecamatan Kaur Tengah

**Tabel 4.2.8 Jumlah Pasangan Usia Subur dan Peserta KB Aktif Menurut Desa/Kelurahan di Kecamatan Kaur Tengah, 2020**

	Desa/Kelurahan	Jumlah PUS	Peserta KB Aktif			
			IUD	MOW	MOP	Kondom
	(1)	(2)	(3)	(4)	(5)	(6)
1	Padang Baru	60	-	-	-	9
2	Tanjung Pandan	77	-	-	-	8
3	Tanjung Iman	228	1	-	-	7
4	Penyandingan	52	-	-	-	5
5	Kemang Manis	37	1	-	-	5
6	Padang Hangat	119	-	-	-	11
7	Pajar Bulan	68	-	-	-	7
8	Suka Rami	115	-	-	-	5
9	Sinar Jaya	93	-	-	-	9
	<b>Kaur Tengah</b>	<b>849</b>	<b>2</b>	<b>-</b>	<b>-</b>	<b>66</b>

## SOSIAL

Lanjutan Tabel 4.2.8

Desa/Kelurahan	Peserta KB Aktif			
	Implan	Suntikan	Pil	Jumlah
(1)	(7)	(8)	(9)	(10)
1 Padang Baru	-	37	100	146
2 Tanjung Pandan	2	54	100	164
3 Tanjung Iman	7	49	105	169
4 Penyandingan	2	33	100	140
5 Kemang Manis	1	31	90	128
6 Padang Hangat	1	34	100	146
7 Pajar Bulan	1	27	95	130
8 Suka Rami	2	30	100	137
9 Sinar Jaya	5	34	101	149
<b>Kaur Tengah</b>	<b>21</b>	<b>329</b>	<b>891</b>	<b>1309</b>

Sumber: Puskesmas Kecamatan Kaur Tengah

### 4.3 AGAMA

**Tabel 4.3.1 Jumlah Penduduk Menurut Desa/Kelurahan dan Agama yang Dianut di Kecamatan Kaur Tengah, 2020**

	Desa/Kelurahan	Islam	Prote stan	Katolik	Hindu	Budha	Lainnya
	(1)	(2)	(3)	(4)	(5)	(6)	(7)
1	Padang Baru	408	-	-	-	-	-
2	Tanjung Pandan	568	-	-	-	-	-
3	Tanjung Iman	1345	-	9	-	-	-
4	Penyandingan	177	-	-	-	-	-
5	Kemang Manis	442	-	-	-	-	-
6	Padang Hangat	683	-	-	-	-	-
7	Pajar Bulan	422	-	-	-	-	-
8	Suka Rami	704	-	-	-	-	-
9	Sinar Jaya	445	-	-	-	-	-
	<b>Kaur Tengah</b>	<b>5.194</b>	<b>0</b>	<b>9</b>	<b>0</b>	<b>0</b>	<b>0</b>

Sumber: KUA Kecamatan Kaur Tengah

**Tabel 4.3.2 Jumlah Tempat Peribadatan Menurut Desa/Kelurahan di Kecamatan Kaur Tengah, 2020**

	Desa/Kelurahan	Masjid	Mushola	Gereja Protestan	Gereja Katolik	Pura	Vihara
	(1)	(2)	(3)	(4)	(5)	(6)	(7)
1	Padang Baru	1	-	-	-	-	-
2	Tanjung Pandan	2	-	-	-	-	-
3	Tanjung Iman	3	-	-	-	-	-
4	Penyandingan	1	-	-	-	-	-
5	Kemang Manis	1	-	-	-	-	-
6	Padang Hangat	2	-	-	-	-	-
7	Pajar Bulan	1	-	-	-	-	-
8	Suka Rami	2	-	-	-	-	-
9	Sinar Jaya	1	-	-	-	-	-
	<b>Kaur Tengah</b>	<b>14</b>	<b>0</b>	<b>0</b>	<b>0</b>	<b>0</b>	<b>0</b>

Sumber: KUA Kecamatan Kaur Tengah

5  
PERTANIAN



**43,30 Ha**

**Luas Panen 2020**



**1 Ha**





## 5. PERTANIAN

### 1. Tanaman Pangan

Sektor pertanian berperan penting dalam perekonomian di Kecamatan Kaur Tengah. Cakupan kegiatan pertanian terdiri dari beberapa jenis kegiatan yaitu pertanian, peternakan, perkebunan, kehutanan serta perikanan.

Pada tahun 2020, luas tanaman sawah yang terdapat di Kecamatan Kaur Tengah berjumlah total 478,80 hektar yang terdiri dari jenis pengairan irigasi sejumlah 24,10 hektar dan non irigasi sejumlah 454,70 hektar.

Selain lahan sawah, juga terdapat lahan tegal/kebun seluas 143 hektar, ladang/huma seluas 97 hektar, dan lahan yang sementara tidak diusahakan seluas 55 hektar.

Luas panen padi yaitu 43,30 hektar. Untuk tanaman palawija yang dihasilkan di antaranya jagung, kedelai, kacang tanah, ubi kayu dan ubi jalar.

### 2. Hortikultura

Selain tanaman padi dan palawija, Kecamatan Kaur Tengah juga mempunyai keragaman produksi tanaman hortikultura. Pada tahun 2020, terdapat 2 komoditi tanaman sayuran yaitu cabai dan tomat. Total luas panen tanaman cabai mencapai 13 hektar dengan produksi sebesar 663 kuintal. Sementara tomat mencapai 5 hektar dengan produksi sebesar 55 kuintal. Untuk tanaman biofarmaka terdapat Jahe, laos/lengkuas, kencur dan kunyit. Serta tanaman buah-buahan tahunan seperti mangga, pisang dan pepaya.

### 3. Perkebunan

Dukungan luas wilayah dan kondisi lahan di Kecamatan Kaur Tengah terhadap komoditas tanaman perkebunan menjadikan wilayah ini banyak dimanfaatkan sebagai lahan perkebunan. Komoditi yang dihasilkan antara lain kopi, kelapa sawit, kelapa, kakao, dan lain-lain. Pada tahun 2020, kelapa sawit, kelapa dan kopi merupakan komoditas unggulan dengan produksi masing-masing-masing 489,4 ton, 488,1 ton, dan 3,5 ton.

## PERTANIAN

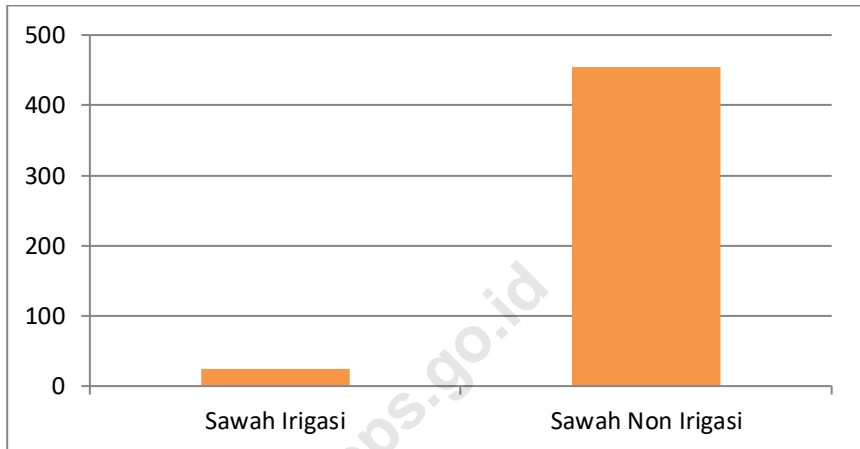
### 4. Peternakan

Hewan ternak dibagi dalam dua kelompok yaitu ternak besar dan ternak kecil serta unggas. Hewan yang masuk kategori ternak besar adalah sapi potong dan kerbau. Sedangkan hewan yang masuk kategori ternak kecil dan unggas adalah kambing, domba, babi, itik, ayam ras, dan ayam kampung. Tahun 2020 populasi sapi potong sebanyak 703 ekor dan kerbau 255 ekor. Sedangkan populasi ternak kecil dan unggas masing-masing adalah 445 ekor dan 9.675 ekor.

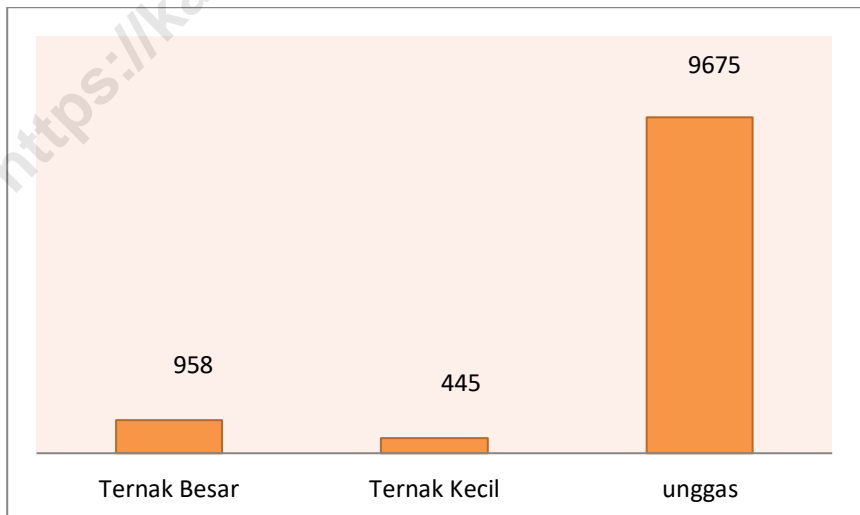
### 5. Perikanan

Sektor perikanan memegang peranan tak kalah penting dalam perekonomian masyarakat Kecamatan Kaur Tengah. Pada tahun 2020 terdapat 169 rumah tangga bermatapencaharian di perikanan tangkap dengan produksi sebesar 531000 ton.

**Gambar 6** Luas Tanaman Sawah Irigasi dan Sawah Non Irigasi di Kecamatan Kaur Tengah (Ha), 2019



**Gambar 7** Populasi Ternak di Kecamatan Kaur Tengah (ekor), 2020



## PERTANIAN

### 5.1 TANAMAN PANGAN

**Tabel 5.1.1 Luas Tanaman Sawah Menurut Jenis Pengairan di Kecamatan Kaur Tengah (hektar), 2020**

<b>Jenis Lahan Sawah</b>	<b>Luas (ha)</b>
(1)	(2)
Sawah Irigasi	24,10
Sawah Non Irigasi	454,70
<b>Kaur Tengah</b>	<b>478,80</b>

Sumber: Laporan Statistik Tanaman Pangan, Penggunaan Lahan

**Tabel 5.1.2 Luas Lahan Tegal/Kebun, Ladang/Huma dan Sementara Tidak Diusahakan di Kecamatan Kaur Tengah (hektar), 2020**

Jenis Lahan	Luas (ha)
(1)	(2)
Tegal/Kebun	143
Ladang/Huma	97
Sementara Tidak Diusahakan	55
<b>Kaur Tengah</b>	<b>295</b>

Sumber: Laporan Statistik Tanaman Pangan, Penggunaan Lahan

PERTANIAN

**Tabel 5.1.3 Luas Panen Padi di Kecamatan Kaur Tengah (hektar), 2020**

Jenis Padi	Luas Panen (ha)
(1)	(2)
Padi	43,30
<b>Kaur Tengah</b>	<b>43,30</b>

Sumber: Laporan Statistik Tanaman Pangan, Penggunaan Lahan

**Tabel 5.1.4 Luas Panen Tanaman Palawija di Kecamatan Kaur Tengah (Hektar), 2020**

Jenis Palawija	Luas Panen (ha)
(1)	(2)
Jagung	
Kedelai	
Kacang Tanah	
Kacang Hijau	
Ubi Kayu	
Ubi Jalar	
<b>Kaur Tengah</b>	

Sumber: Laporan Statistik Tanaman Pangan, Penggunaan Lahan

## 5.2 HORTIKULTURA

**Tabel 5.2.1 Luas Panen dan Produksi Tanaman Sayuran Menurut Jenis Sayuran di Kecamatan Kaur Tengah, 2020**

Jenis Sayuran	Luas Panen (Hektar)	Produksi (Kuintal)
(1)	(2)	(3)
Cabai	13	663
Cabai Rawit	-	
Terung	-	
Kacang Panjang	-	
Tomat	5	55
<b>Kaur Tengah</b>	<b>18</b>	<b>718</b>

Sumber: Dinas Pertanian melalui Survei Pertanian Hortikultura

**Tabel 5.2.2 Luas Panen Tanaman Biofarmaka dan Produksi Tanaman Biofarmaka Menurut Jenis Tanaman di Kecamatan Kaur Tengah, 2020**

Jenis Biofarmaka	Luas Panen (M <sup>2</sup> )	Produksi (Kg)
(1)	(2)	(3)
Jahe	70	204
Laos/Lengkuas	440	1.226
Kencur	250	680
Kunyit	375	1.083
<b>Luas</b>	<b>1.135</b>	<b>3.193</b>

Sumber: Dinas Pertanian melalui Survei Pertanian Hortikultura



PERTANIAN

**Tabel 5.2.3 Produksi Buah-Buahan dan Sayur Tahunan Menurut Jenis Tanaman di Kecamatan Kaur Tengah, 2020**

Jenis Buah-Buahan	Produksi (Kuintal)
(1)	(3)
Mangga	77
Durian	-
Pisang	358
Pepaya	54
<b>Luas</b>	<b>489</b>

Sumber: Dinas Pertanian melalui Survei Pertanian Hortikultura

## 5.3 PERKEBUNAN

**Tabel 5.3.1 Luas Tanam dan Produksi Tanaman Perkebunan Menurut Jenis Tanaman Perkebunan di Kecamatan Kaur Tengah (Hektar), 2020**

Jenis Tanaman	Luas Tanam (Hektar)	Produksi (Ton)
(1)	(2)	(3)
Karet	-	-
Kelapa	176	488,10
Kelapa Sawit	291	489,4
Kopi	19	3,5
Lada	-	-
Kakao	2	-
Cengkeh	-	-
Jarak	-	-
Kemiri	-	-
Kapuk	-	-
Pinang	-	1,8
Kayu Manis	-	-
Aren	-	-
<b>Luas</b>	<b>488</b>	<b>982,8</b>

Sumber: Dinas Pertanian Kabupaten Kaur

## PERTANIAN

### 5.4 PETERNAKAN

**Tabel 5.4.1** Populasi Ternak Menurut Jenis Ternak di Kecamatan Kaur Tengah, 2020

Jenis Ternak	Jumlah (ekor)
(1)	(2)
Sapi Perah	-
Sapi Potong	703
Kerbau	255
Kuda	-
Kambing	445
Domba	-
Babi	-
<b>Kaur Tengah</b>	<b>1.403</b>

Sumber: Dinas Pertanian Kabupaten Kaur

**Tabel 5.4.2 Populasi Unggas Menurut Jenis Unggas di Kecamatan Kaur Tengah, 2020**

Jenis Unggas	Jumlah
(1)	(2)
Ayam Kampung	2.830
Ayam Petelur	-
Ayam Pedaging	6.000
Itik/Itik Manila	810
Angsa	35
<b>Kaur Tengah</b>	<b>9.675</b>

## 5.5 PERIKANAN

**Tabel 5.5.1 Jumlah Rumah Tangga dan Produksi Perikanan Tangkap Menurut Subsektor di Kecamatan Kaur Tengah, 2020**

Jenis	Rumah Tangga	Produksi (Ton)
(1)	(2)	(3)
Perikanan Laut	148	531000
Perikanan Umum	21	-
<b>Kaur Tengah</b>	<b>169</b>	<b>531000</b>

Sumber: Dinas Kelautan dan Perikanan Kab. Kaur

**Tabel 5.5.2 Jumlah Rumah Tangga dan Produksi Perikanan Budidaya Menurut Subsektor di Kecamatan Kaur Tengah, 2020**

Jenis	Rumah Tangga	Produksi (Ton)
(1)	(2)	(3)
Kolam	42	82,86
Tambak	1	46
<b>Kaur Tengah</b>	<b>43</b>	<b>128,86</b>

Sumber: Dinas Kelautan dan Perikanan Kab. Kaur

**Tabel 5.5.3 Jumlah Perahu/Kapal Jenis Kapal di Kecamatan Kaur Tengah, 2020**

Jenis Perahu	Jumlah
(1)	(2)
Perahu Tanpa Motor	81
Perahu Motor Tempel	40
Kapal Motor	-
<b>Kaur Tengah</b>	<b>121</b>

Sumber: Dinas Kelautan dan Perikanan Kab. Kaur



# 6 ENERGI

## Pelanggan Listrik Kecamatan Kaur Tengah







## 6. ENERGI

Permintaan listrik di Indonesia sebagai negara berkembang, tumbuh cepat. Pemakaian listrik meningkat per tahun karena cukup besarnya peningkatan pemakaian listrik di sektor rumah tangga. Peningkatan ini diperkirakan akan terus berlanjut di masa depan.

Jumlah pelanggan listrik PLN selama kurun waktu 5 tahun terakhir di Kecamatan Kaur Tengah terus mengalami peningkatan, di tahun 2020 sebanyak 1.621 pelanggan dan tahun 2019 sebanyak 1.546 pelanggan.

<https://kaurkab.bps.go.id>

**Tabel 6.1 Jumlah Pelanggan Listrik di Kecamatan Kaur Tengah, 2014–2020**

Tahun	Jumlah
(1)	(2)
2014	1.199
2015	1.295
2016	1.340
2017	1.451
2018	1.546
2019	1.621
2020	

Sumber : PT PLN Kab. Kaur

7

## PERDAGANGAN

### Jumlah Pasar

Tahun 2019

2

Tahun 2020

2

<https://kaurkab.bps.go.id>



## 7. PERDAGANGAN

Sektor perdagangan memegang peranan penting dalam mendukung perekonomian penduduk. Kemajuan pembangunan sektor perdagangan diharapkan dapat memberikan kontribusi yang berarti bagi kemajuan pembangunan pertumbuhan ekonomi.

Pada tahun 2020, di Kaur Tengah terdapat 2 pasar. Pasar semuanya terletak di pusat kecamatan di desa Tanjung Iman. Pedagang di Kabupaten Kaur terdiri dari pedagang menengah pedagang kecil.

<https://kaurkab.bps.go.id>

## PERDAGANGAN

**Tabel 7.1 Jumlah Pasar Menurut Desa/Kelurahan di Kecamatan Kaur Tengah, 2019-2020**

	<b>Desa/Kelurahan</b>	<b>2019</b>	<b>2020</b>
	<b>(1)</b>	<b>(2)</b>	<b>(3)</b>
1	Padang Baru	-	-
2	Tanjung Pandan	-	-
3	Tanjung Iman	2	2
4	Penyandingan	-	-
5	Kemang Manis	-	-
6	Padang Hangat	-	-
7	Pajar Bulan	-	-
8	Suka Rami	-	-
9	Sinar Jaya	-	-
	<b>Kaur Tengah</b>	<b>2</b>	<b>2</b>

Sumber: Kantor Camat Kaur Tengah

8

# HOTEL DAN PARIWISATA

Jumlah  
Rumah  
Makan

1

Tanjung  
Iman

<https://kaurkab.pps.go.id>





## **8. HOTEL DAN PARIWISATA**

Terdapat 1 buah rumah makan di Kecamatan Kaur Tengah. Kebanyakan rumah makan di Kecamatan Kaur Tengah merupakan rumah makan yang tergolong kecil.

<https://kaurkab.bps.go.id>

**Tabel 8.1 Jumlah Restoran/Rumah Makan Menurut Desa/Kelurahan di Kecamatan Kaur Tengah, 2020**

Desa/Kelurahan		2018	2019
(1)		(2)	(3)
1	Padang Baru	-	-
2	Tanjung Pandan	-	-
3	Tanjung Iman	1	1
4	Penyandingan	-	-
5	Kemang Manis	-	-
6	Padang Hangat	-	-
7	Pajar Bulan	-	-
8	Suka Rami	-	-
9	Sinar Jaya	-	-
<b>Kaur Tengah</b>		<b>1</b>	<b>1</b>

Sumber: Kantor Camat Kaur Tengah

# DATA

## MENCERDASKAN BANGSA

<https://kaurkab.bps.go.id>



# DATA

MENCERDASKAN BANGSA

*Enlighten The Nation*



**BADAN PUSAT STATISTIK  
KABUPATEN KAUR**

Jl. Peltu M.Ilyas, Komplek Perkantoran Kabupaten Kaur, Padang Kempas, Kaur Selatan  
Telp: (0739) 7873781-83; Fax: (0739) 7873955, 7875497; E-mail: bps1704@bps.go.id