

**KECAMATAN
DENPASAR TIMUR DALAM ANGKA**

2016




**BADAN PUSAT STATISTIK
KOTA DENPASAR**

KECAMATAN
DENPASAR TIMUR DALAM ANGKA

2016



**BADAN PUSAT STATISTIK
KOTA DENPASAR**

Kecamatan Denpasar Timur Dalam Angka 2016

ISSN: 2477-7528

No. Publikasi: 51710.1605

Katalog: 1102001.5171020

Ukuran Buku: 14,8 cm x 21 cm

Jumlah Halaman: xviii + 106 halaman

Naskah:

Badan Pusat Statistik Kota Denpasar

Gambar Cover oleh:

Badan Pusat Statistik Kota Denpasar

Ilustrasi Cover:

Kegiatan Bongkat Ikan

Diterbitkan oleh:

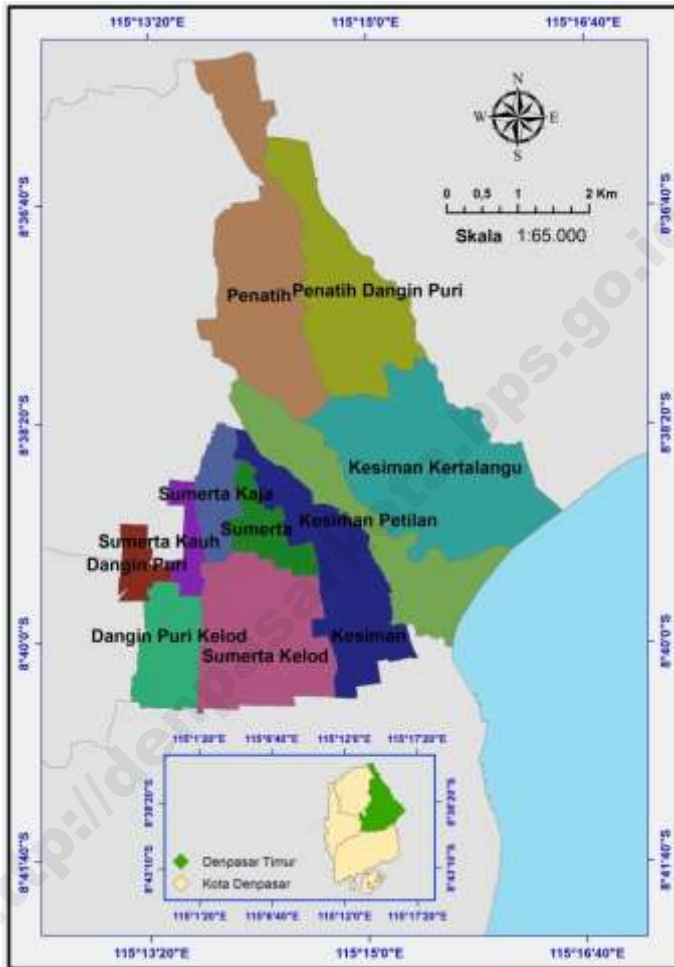
© BPS Kota Denpasar

Dicetak oleh:

CV. Arysta Jaya

Dilarang mengumumkan, mendistribusikan, mengomunikasikan, dan/atau menggandakan sebagian atau seluruh isi buku ini untuk tujuan komersial tanpa izin tertulis dari Badan Pusat Statistik

PETA WILAYAH KECAMATAN DENPASAR TIMUR





KATA PENGANTAR

Buku Kecamatan Denpasar Timur Dalam Angka 2016 adalah hasil himpunan data sekunder yang bersumber dari instansi/dinas Nivo Kecamatan Denpasar Timur dan Sumber lainnya yang disajikan secara berkala setiap tahun.

Penyajian ini masih jauh dari harapan pemakai data sehingga usaha penyempurnaannya tetap dilakukan.

Akhirnya kepada semua pihak yang telah berpartisipasi dan membantu penerbitan ini kami ucapkan terima kasih.

Denpasar, Oktober 2016
KSK Denpasar Timur

Ni Made Adi Indriyani
NIP. 19681226 200901 2 001

DAFTAR ISI

	HALAMAN
KATA PENGANTAR	
DAFTAR ISI	
DAFTAR TABEL	
DAFTAR GAMBAR	
PENJELASAN UMUM	
1 GEOGRAFI	
ULASAN DATA GEOGRAFI	3
2 PEMERINTAHAN	
ULASAN DATA PEMERINTAHAN	11
3 PENDUDUK DAN KETENAGAKERJAAN	
ULASAN KEPENDUDUKAN DAN KETENAGAKERJAAN	17
4 SOSIAL	
<i>ULASAN SOSIAL</i>	35
5 PERTANIAN	
<i>ULASAN PERTANIAN</i>	59
6 INDUSTRI	
<i>ULASAN INDUSTRI</i>	69
7 PERDAGANGAN	
ULASAN PERDAGANGAN	79

8	HOTEL DAN PARIWISATA <i>ULASAN HOTEL DAN PARIWISATA</i>	87
9	TRANSPORTASI DAN KOMUNIKASI <i>ULASAN TRANSPORTASI DAN KOMUNIKASI</i>	93
10	KEUANGAN DAERAH <i>ULASAN KEUANGAN DAERAH</i>	99
11	PERBANDINGAN ANTAR KECAMATAN	105

DAFTAR TABEL

HALAMAN

1	GEOGRAFI DAN IKLIM	
1	GEOGRAFI	
1.1	LUAS WILAYAH MENURUT JENIS PENGGUNAAN TANAH KEADAAN AKHIR TAHUN 2015	5
1.2	LETAK, STATUS, KETINGGIAN SERTA KLASIFIKASI DESA/KELURAHAN KEADAAN AKHIR TAHUN 2015	6
2	PEMERINTAHAN	
2.1	BANYAKNYA APARAT PEMERINTAHAN DESA/KELURAHAN KEADAAN AKHIR TAHUN 2015	12
3	PENDUDUK DAN KETENAGAKERJAAN	
3.1	LUAS WILAYAH, JUMLAH RUMAH TANGGA, JUMLAH PENDUDUK SERTA KEPADATAN PENDUDUK KEADAAN AKHIR TAHUN 2015	19
3.2	PENDUDUK DIRINCI MENURUT KELOMPOK UMUR DAN JENIS KELAMIN DI KECAMATAN DENPASAR SELATAN KEADAAN AKHIR TAHUN 2015	20
3.3	PENDUDUK DIRINCI MENURUT JENIS KELAMIN KEADAAN AKHIR TAHUN 2015	21
3.4	PENDUDUK DIRINCI MENURUT KEWARGANEGARAAN	22

SERTA JENIS KELAMIN KEADAAN AKHIR TAHUN 2015

3.5	BANYAKNYA PENDUDUK DAN RUMAH TANGGA KEADAAN AKHIR TAHUN 2015	24
3.6	MUTASI PENDUDUK DIRINCI MENURUT JENIS KELAMIN KEADAAN AKHIR TAHUN 2015	25
3.7	BANYAKNYA BANGUNAN DIRINCI MENURUT PENGGUNAANNYA KEADAAN AKHIR TAHUN 2015	27
3.8	<i>BANYAKNYA RUMAH TANGGA DIRINCI MENURUT SUMBER AIR MINUM YANG DIGUNAKAN KEADAAN AKHIR TAHUN 2015</i>	28
3.9	<i>BANYAKNYA RUMAH TANGGA DIRINCI MENURUT SUMBER PENERANGAN YANG DIGUNAKAN KEADAAN AKHIR TAHUN 2015</i>	29
3.10	<i>BANYAKNYA RUMAH TANGGA PENGGUNA LISTRIK DIRINCI MENURUT SUMBER PEMBANGKITNYA KEADAAN AKHIR TAHUN 2015</i>	30
3.11	<i>BANYAKNYA RUMAH TANGGA YANG MENGGUNAKAN FASILITAS SANITASI MENURUT JENISNYA KEADAAN AKHIR TAHUN 2015</i>	31
4	SOSIAL	
4.1	<i>BANYAKNYA SEKOLAH, MURID DAN GURU TAMAN KANAK-KANAK KEADAAN AKHIR TAHUN 2015</i>	37
4.2	<i>BANYAKNYA SEKOLAH, MURID DAN GURU SD KEADAAN AKHIR TAHUN 2015</i>	38

4.3	<i>BANYAKNYA SEKOLAH, MURID DAN GURU SMP KEADAAN AKHIR TAHUN 2015</i>	39
4.4	<i>BANYAKNYA SEKOLAH, MURID DAN GURU SMU KEADAAN AKHIR TAHUN 2015</i>	40
4.5	<i>BANYAKNYA SEKOLAH, MURID DAN GURU IBTIDAIYAH, TSANAWIYAH KEADAAN AKHIR TAHUN 2015</i>	41
4.6	<i>BANYAKNYA PERGURUAN TINGGI, MAHASISWA DAN DOSEN KEADAAN AKHIR TAHUN 2015</i>	42
4.7	<i>BANYAKNYA SEKOLAH MENURUT STATUS KEPEMILIKAN KEADAAN AKHIR TAHUN 2015</i>	43
4.8	<i>BANYAKNYA TENAGA KESEHATAN DIRINCI MENURUT JENISNYA KEADAAN AKHIR TAHUN 2015</i>	45
4.9	<i>BANYAKNYA FASILITAS/SARANA KESEHATAN DIRINCI MENURUT JENISNYA KEADAAN AKHIR TAHUN 2015</i>	46
4.10	<i>BANYAKNYA PANTI ASUHAN DAN PENDERITA CACAT DIRINCI MENURUT JENISNYA KEADAAN AKHIR TAHUN 2015</i>	47
4.11	<i>BANYAKNYA AKSEPTOR KB DIRINCI MENURUT ALAT KONTRASEPSI YANG DIGUNAKAN KEADAAN AKHIR TAHUN 2015</i>	48
4.12	<i>BANYAKNYA PASANGAN USIA SUBUR BUKAN PESERTA KB KEADAAN AKHIR TAHUN 2015</i>	49
4.13	<i>BANYAKNYA PENDUDUK DIRINCI MENURUT AGAMA KEADAAN AKHIR TAHUN 2015</i>	50

4.14	<i>BANYAKNYA TEMPAT IBADAH DIRINCI MENURUT JENISNYA KEADAAN AKHIR TAHUN 2015</i>	51
4.15	<i>BANYAKNYA TINDAK KEJAHATAN YANG TERJADI DAN DILAPORKAN KE POLISI DIRINCI MENURUT JENISNYA KEADAAN AKHIR TAHUN 2015</i>	52
4.16	<i>BANYAKNYA POS KEAMANAN MENURUT JENISNYA DAN JUMLAH PERSONILNYA KEADAAN AKHIR TAHUN 2015</i>	55
5	PERTANIAN	
5.1	<i>LUAS DESA DAN LUAS SAWAH DIRINCI MENURUT PENGGUNAANNYA SERTA JENIS PENGAIRANNYA KEADAAN AKHIR TAHUN 2015</i>	61
5.2	<i>LUAS TANAM, LUAS PANEN DAN PRODUKSI PADI SAWAH DAN PADI LADANG KEADAAN AKHIR TAHUN 2015</i>	62
5.3	<i>LUAS TANAM, LUAS PANEN DAN PRODUKSI JAGUNG DAN KACANG TANAH KEADAAN AKHIR TAHUN 2015</i>	63
5.4	<i>LUAS TANAM, LUAS PANEN DAN PRODUKSI KACANG KEDELAI DAN SEMANGKA KEADAAN AKHIR TAHUN 2015</i>	64
5.5	<i>BANYAKNYA TERNAK DIRINCI MENURUT JENISNYA KEADAAN AKHIR TAHUN 2015</i>	65
5.6	<i>BANYAKNYA UNGGAS DIRINCI MENURUT JENISNYA DAN HASILNYA KEADAAN AKHIR TAHUN 2015</i>	66

6 INDUSTRI

- 6.1 *BANYAKNYA PERUSAHAAN INDUSTRI BESAR SEDANG DAN TENAGA KERJA DIRINCI MENURUT JENISNYA KEADAAN AKHIR TAHUN 2015* 71
- 6.2 *BANYAKNYA INDUSTRI BESAR DIRINCI MENURUT KELOMPOK INDUSTRI DAN JUMLAH TENAGA KERJANYA KEADAAN AKHIR TAHUN 2015* 72
- 6.3 *BANYAKNYA INDUSTRI SEDANG DIRINCI MENURUT KELOMPOK INDUSTRI DAN JUMLAH TENAGA KERJANYA KEADAAN AKHIR TAHUN 2015* 73

7 PERDAGANGAN

- 7.1 *BANYAKNYA PERUSAHAAN BANK DIRINCI MENURUT JENISNYA KEADAAN AKHIR TAHUN 2015* 81
- 7.2 *BANYAKNYA TEMPAT PEMASARAN/PASAR MENURUT JENISNYA KEADAAN AKHIR TAHUN 2015* 82
- 7.3 *BANYAKNYA USAHA KOPERASI DIRINCI MENURUT JENISNYA KEADAAN AKHIR TAHUN 2015* 83

8 HOTEL DAN PARIWISATA

- 8..1 *BANYAKNYA HOTEL MENURUT JENISNYA DAN TENAGA KERJA KEADAAN AKHIR TAHUN 2015* 89

9 TRANSPORTASI DAN KOMUNIKASI

- 9.1 *PANJANG JALAN DIRINCI MENURUT JENIS JALAN* 95

*(METER) DAN BANYAKNYA JEMBATAN
(BUAH) KEADAAN AKHIR TAHUN 2015*

- 9.2 *BANYAKNYA SARANA KOMUNIKASI DIRINCI MENURUT
JENISNYA KEADAAN AKHIR TAHUN 2015* 96

10 KEUANGAN DAERAH

- 10.1 *BANYAKNYA SWADAYA MASYARAKAT UNTUK
MENUNJANG PEMBANGUNAN DESA 2011 - 2015(Ribuan Rupiah)* 101

11 PERBANDINGAN ANTAR KECAMATAN

- 11.1 *Letak Geografis Kota Denpasar Menurut Kecamatan,
2015* 105
- 11.2 *Luas Wilayah Kota Denpasar dan Ketinggiannya dari
Permukaan Laut Menurut Kecamatan, 2015* 106

DAFTAR GAMBAR

	HALAMAN
Gambar 1.1 : Luas Desa Se-Kecamatan Denpasar Timur	3
Gambar 2.1 : Jumlah Aparat Desa Se-Kecamatan Denpasar Timur	11
Gambar 3.1 : Perbandingan Penduduk Menurut Jenis Kelamin Se-Kecamatan Denpasar Timur	17
Gambar 4.1 : Jumlah Murud Dan Guru Taman Kanak-kanak Di Kec. Denpasar Timur, 2015	35
Gambar 5.1 : Populasi Ternak Sapi Se Kecamatan Denpasar Timur, 2015	59
Gambar 6.1 : Jumlah Perusahaan Industri Besar Dan Sedang Di Kec. Denpasar Timur, 2015	69
Gambar 6.1 : Jumlah Koperasi Di Kec. Denpasar Timur, 2015	79
Gambar 8.1 : Jumlah Hotel Bintang Dan Non Bintang Di Kec. Denpasar Timur, 2015	87
Gambar 9.1 : Panjang Jalan Aspal Di Kec. Denpasar Timur, 2015	93

Gambar 10.1 : Kondisi Keuangan Bersumber Dari
Swadaya Masyarakat
Di Kec. Denpasar Timur, 2015

99

<http://denpasarkota.bps.go.id>

PENJELASAN UMUM/EXPLANATORY NOTES

Tanda-tanda, satuan-satuan, dan lain-lainnya yang digunakan dalam publikasi ini adalah sebagai berikut:

1. TANDA-TANDA

Data tidak tersedia	: ...
Tidak ada atau nol	: –
Data dapat diabaikan	: 0
Tanda decimal	: ,
Data tidak dapat ditampilkan	: NA
Angka perkiraan	: e
Angka sementara	: x
Angka sangat sementara	: xx
Angka diperbaiki	: r

2. SATUAN

barel	: 158,99 liter/ <i>litres</i> = 1/6,2898 m ³
hektar (ha)	: 10 000 m ²
kilometer (km)	: 1 000 meter/ <i>meters</i> (m)
knot	: 1,8523 km/jam (km/hour)
kuintal	: 100 kg
KWh	: 1 000 Watt <i>hour</i>
MWh	: 1 000 KWh
liter (untuk beras)	: 0,80 kg
ons	: 28,31 gram/ <i>grams</i>
ton	: 1 000 kg

Satuan lain: buah, dus, butir, helai/lembar, kaleng, batang, pulsa, ton kilometer (ton-km), jam, menit, persen (%).

Perbedaan angka di belakang koma disebabkan oleh pembulatan angka.

GEOGRAFI DAN IKLIM
GEOGRAPHY AND CLIMATE

JUMLAH DESA/KELURAHAN

MENURUT **LETAK GEOGRAFI**
2015

LETAK DAERAH

08°035'31" - 08°040'36"

Lintang Selatan

115°012'29" - 115°016'27"

Bujur Timur



TINGGI DAERAH
DARI PERMUKAAN
LAUT **00-75 m**

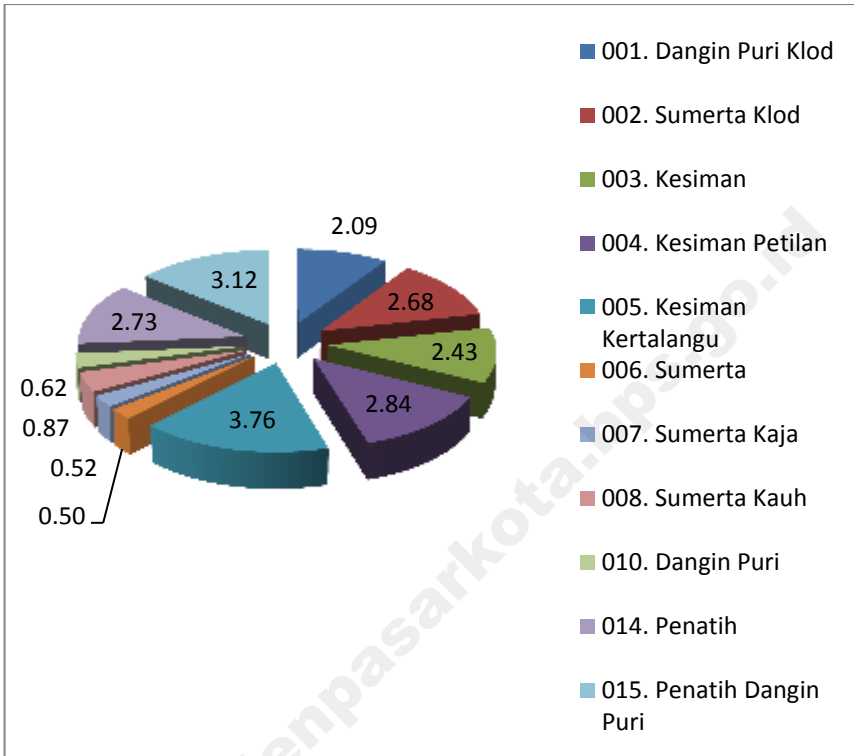


ULASAN DATA GEOGRAFI DAN IKLIM

Menurut letak Geografis Kecamatan Denpasar Timur berada antara 08 035' 31" - 08 040' 36" Lintang Selatan dan 115 012' 29" - 115 016' 27" Bujur Timur. Luas wilayah Kecamatan Denpasar Timur 2231,00 Ha atau 17,46 persen dari luas wilayah Kota Denpasar. Menurut penggunaan tanahnya yaitu 701 Ha merupakan lahan sawah, 144 Ha lahan pertanian bukan sawah dan 1.386 Ha merupakan lahan bukan pertanian, seperti jalan, permukiman, perkantoran, perhotelan, pusat perbelanjaan, sungai dan lain-lain.

Menurut letaknya Kecamatan Denpasar Timur sebagian kecil terletak di tepi pantai yakni sebanyak 2 Desa/Kelurahan dan 9 Desa/Kelurahan terletak bukan di tepi pantai. Sedangkan menurut statusnya semua terletak bukan di tepi pantai. Sedangkan menurut statusnya semua Desa/Kelurahan merupakan wilayah perkotaan. Dari sisi ketinggian, Kecamatan Denpasar Timur merupakan dataran rendah yang ketinggiannya di bawah 500 meter dari permukaan laut.

Gambar 1.1 : Luas Desa Se-Kecamatan Denpasar Timur



TABEL 1.1 : LUAS WILAYAH MENURUT JENIS PENGGUNAAN TANAH KEADAAN AKHIR TAHUN 2015

Desa/Kelurahan	Luas (Km ²)	Penggunaan Tanah (Ha)				
		Sawah	Tegal/huma	Pekarangan	Perkebunan	Lainnya
(1)	(2)	(3)	(4)	(5)	(6)	(7)
001. Dangin Puri Klod	2.09	3.00	16.00	118.00	-	71.71
002. Sumerta Klod	2.68	14.00	5.00	247.00	-	0.98
003. Kesiman	2.43	140.00	10.00	78.00	1.00	10.29
004. Kesiman Petilan	2.84	51.00	12.00	216.00	-	2.18
005. Kesiman Kertalangu	3.76	123.00	12.00	234.00	-	10.91
006. Sumerta	0.50	-	2.00	47.00	-	0.75
007. Sumerta Kaja	0.52	-	23.00	20.00	-	9.35
008. Sumerta Kauh	0.87	-	1.00	85.00	-	0.94
010. Dangin Puri	0.62	-	-	61.00	-	1.23
014. Penatih	2.73	148.00	31.00	92.00	17.00	3.22
015. Penatih Dangin Puri	3.12	222.00	32.00	53.00	2.00	3.43
Denpasar Timur 2015	2 231.00	701.00	144.00	1 251.00	20.00	115.00
2014	2 231.00	701.00	144.00	1 251.00	20.00	115.00
2013	22.31	693.00	144.00	1 251.00	14.00	129.00
2012	22.31	694.00	144.00	1 250.00	14.00	129.00
2011	25.24	694.00	144.00	1 250.00	14.00	413.69

Sumber : BPS Kota Denpasar (SP Lahan)

**TABEL 1.2 : LETAK, STATUS, KETINGGIAN SERTA KLASIFIKASI
DESA/KELURAHAN KEADAAN AKHIR TAHUN 2015**

Desa/Kelurahan	Letak Desa/Kelurahan		Status Daerah	
	Pantai	Bukan Pantai	Kota	Pedesaan
(1)	(2)	(3)	(4)	(5)
001. Dangin Puri Klod	-	1	1	-
002. Sumerta Klod	-	1	1	-
003. Kesiman	-	1	1	-
004. Kesiman Petilan	1	-	1	-
005. Kesiman Kertalangu	1	-	1	-
006. Sumerta	-	1	1	-
007. Sumerta Kaja	-	1	1	-
008. Sumerta Kauh	-	1	1	-
010. Dangin Puri	-	1	1	-
014. Penatih	-	1	1	-
015. Penatih Dangin Puri	-	1	1	-
Denpasar Timur 2015	2	9	11	-
2014	2	9	11	-
2013	2	9	11	-
2012	2	9	11	-
2011	2	9	11	-

Sumber : Desa/Kelurahan

Lanjutan TABEL 1.2

Desa/Kelurahan	Ketinggian dari Permukaan Laut			Klasifikasi Desa		
	< 500	500-700	> 700	Swa-daya	Swa-karya	Swa-sem-bada
(1)	(6)	(7)	(8)	(9)	(10)	(11)
001. Dangin Puri Klod	1	-	-	-	-	1
002. Sumerta Klod	1	-	-	-	-	1
003. Kesiman	1	-	-	-	-	1
004. Kesiman Petilan	1	-	-	-	-	1
005. Kesiman Kertalangu	1	-	-	-	-	1
006. Sumerta	1	-	-	-	-	1
007. Sumerta Kaja	1	-	-	-	-	1
008. Sumerta Kauh	1	-	-	-	-	1
010. Dangin Puri	1	-	-	-	-	1
014. Penatih	1	-	-	-	-	1
015. Penatih Dangin Puri	1	-	-	-	-	1
Denpasar Timur 2015	11	-	-	-	-	11
2014	11	-	-	-	-	11
2013	11	-	-	-	-	11
2012	11	-	-	-	-	11
2011	11	-	-	-	-	11

Sumber : Desa/Kelurahan

PEMERINTAHAN

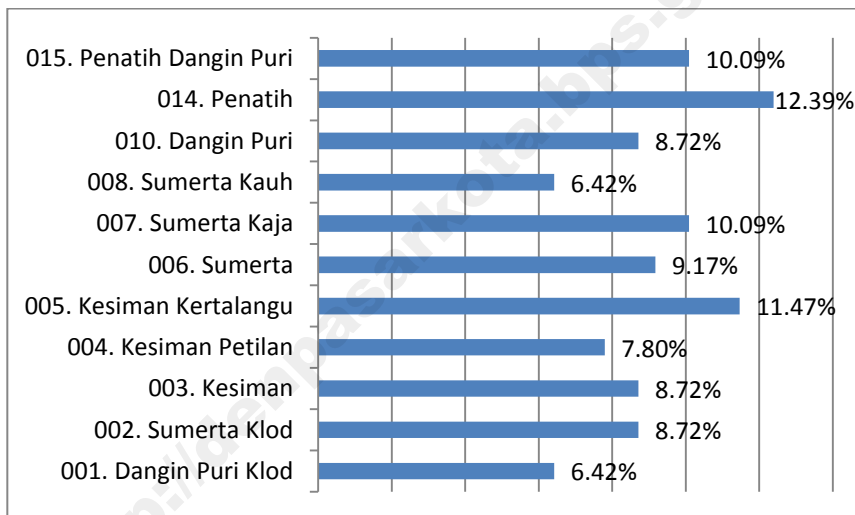
PERSENTASE JUMLAH APARAT DESA/KELURAHAN DI KEC. DENPASAR TIMUR TAHUN 2015



ULASAN DATA PEMERINTAHAN

Kecamatan Denpasar Timur terbagi menjadi 11 Desa/Lurah, yaitu terdiri dari 4 Kelurahan dan 7 Desa. Wilayah Kelurahan antara lain Kelurahan Kesiman, Sumerta, Dangin Puri, dan Penatih, Wilayah Desa antara lain Desa Dangin Puri Klod, Sumerta Kelod, Kesiman Petilan, Kesiman Kertalangu, Sumerta Kaja, Sumerta Kauh, Penatih Dangin Puri. Kecamatan Denpasar Timur memiliki 87 Lingkungan/Dusun. Yang terdiri dari 33 lingkungan dan 54 dusun

Gambar 2.1 : Jumlah Aparat Desa Se-Kecamatan Denpasar Timur



**TABEL 2.1 : BANYAKNYA APARAT PEMERINTAHAN DESA/KELURAHAN
KEADAAN AKHIR TAHUN 2015**

Desa/Kelurahan	Aparat Pemerintah Desa/Lurah				
	Kepala Desa/ Lurah	Kepala Dusun/ Kaling	Sekreta- ris	Kaur/Kasi Pemerintah- an/Tramtib	Kaur/Kasi Pemba- ngunan
(1)	(2)	(3)	(4)	(5)	(6)
001. Dangin Puri Klod	1	5	1	1	1
002. Sumerta Klod	1	10	1	1	1
003. Kesiman	1	9	1	1	1
004. Kesiman Petilan	1	9	-	1	1
005. Kesiman Kertalangu	1	11	1	1	1
006. Sumerta	1	7	1	1	1
007. Sumerta Kaja	1	6	1	1	1
008. Sumerta Kauh	1	6	1	1	1
010. Dangin Puri	1	7	1	1	1
014. Penatih	1	10	1	1	1
015. Penatih Dangin Puri	1	7	1	1	1
Denpasar Timur 2015	11	87	10	11	11
2014	11	87	10	11	11
2013	11	87	10	11	11
2012	11	86	11	11	11
2011	11	86	11	11	11

Sumber : Desa/Kelurahan

Desa/Kelurahan	Aparat Pemerintah Desa/Lurah					Jumlah
	Kaur/Kasi Umum	Kaur Keuangan	Kaur/Kasi Kesra	Lainnya		
(1)	(7)	(8)	(9)	(10)	(11)	
001. Dangin Puri Klod	1	1	1	2	14	
002. Sumerta Klod	1	1	1	2	19	
003. Kesiman	1	1	1	3	19	
004. Kesiman Petilan	1	1	1	2	17	
005. Kesiman Kertalangu	1	1	1	7	25	
006. Sumerta	1	1	1	6	20	
007. Sumerta Kaja	1	1	1	9	22	
008. Sumerta Kauh	1	1	1	1	14	
010. Dangin Puri	1	1	1	5	19	
014. Penatih	1	1	1	10	27	
015. Penatih Dangin Puri	1	1	1	8	22	
Denpasar Timur 2015	11	11	11	55	218	
2014	11	11	11	55	218	
2013	11	11	11	55	218	
2012	11	11	11	11	174	
2011	11	11	11	11	173	

Sumber : Desa/Kelurahan

BAB

3

PENDUDUK DAN KETENAGAKERJAAN

151 200

JUMLAH PENDUDUK
DENPASAR
BARAT

74 340

JUMLAH PEN-
DUDUK PEREM-
PUAN

76 860

JUMLAH PEN-
DUDUK LAKI-LAKI

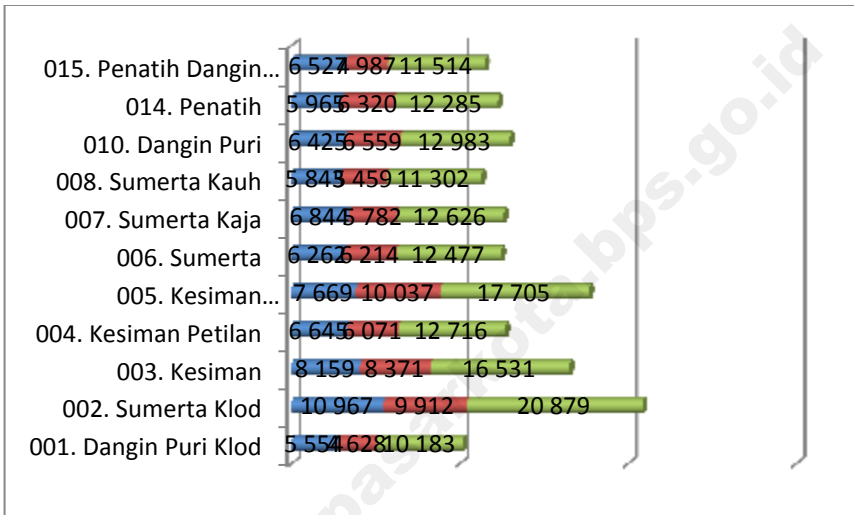


ULASAN DATA KEPENDUDUKAN

Jumlah penduduk Kecamatan Denpasar Timur pada tahun 2015 mencapai 151.200 jiwa, terdiri dari 76.860 laki-laki dan 74.340 perempuan (sex ratio 103). Dibandingkan tahun sebelumnya terjadi penambahan penduduk sebanyak 2.310 jiwa. Peningkatan jumlah penduduk terutama disebabkan oleh migrasi masuk lebih tinggi dari pada migrasi keluar. Hal ini tidak terlepas dari letak Kecamatan Denpasar Timur yang dekat dengan salah satu pusat kegiatan industri pariwisata di Bali umumnya dan Kota Denpasar khususnya. Berdasarkan komposisi penduduk menurut kelompok umur, sebesar 71,97 % adalah penduduk usia produktif. Sisanya 28,03 persen penduduk usia tidak produktif yang akan menjadi beban bagi penduduk usia produktif. Angka beban tanggungan/dependensi ratio muda Kecamatan Denpasar Timur sebesar 33,98 persen, sedangkan angka beban tanggungan tua sebesar 4,97 persen. Sedangkan untuk jumlah rumah tangga pada Tahun 2015 sebanyak 44.855 rumah tangga peningkatan sebesar 1,53 persen di bandingkan tahun sebelumnya. Untuk fasilitas penerangan dan sanitas, penduduk Kecamatan Denpasar Timur mayoritas sudah menggunakan penerangan listrik PLN (100 %) dari total rumah tangga sehingga dapat menunjang kegiatan penduduk di Kecamatan Denpasar Timur. Sedangkan untuk sanitasi, penduduk Kecamatan Denpasar Timur sudah menggunakan tangki septik sehingga menjaga kualitas

kesehatan penduduk di Kecamatan Denpasar Timur.

Gambar 3.1 : Perbandingan Penduduk Menurut Jenis Kelamin Se-Kecamatan Denpasar Timur



KEPENDUDUKAN DAN KETENAGAKERJAAN

TABEL 3.1 : LUAS WILAYAH, JUMLAH RUMAH TANGGA, DAN JUMLAH
PENDUDUK SERTA KEPADATAN PENDUDUK KEADAAN
AKHIR TAHUN 2015

Desa/Kelurahan	Luas (Km ²)	Rumah Tangga	Jumlah Penduduk	Kepadatan Penduduk per Km ²
(1)	(2)	(3)	(4)	(5)
001. Dangin Puri Klod	2.23	5 443	10 183	4 566.17
002. Sumerta Klod	2.68	6 615	20 879	7 790.67
003. Kesiman	2.43	5 051	16 531	6 802.70
004. Kesiman Petilan	2.84	3 565	12 716	4 477.56
005. Kesiman Kertalangu	3.76	8 652	17 706	4 708.91
006. Sumerta	0.50	3 605	12 477	24 953.23
007. Sumerta Kaja	0.52	2 365	12 626	24 280.57
008. Sumerta Kauh	0.87	2 382	11 302	12 990.42
010. Dangin Puri	0.62	1 984	12 983	20 940.90
014. Penatih	2.73	3 302	12 285	4 499.88
015. Penatih Dangin Puri	3.12	1 891	11 514	3 690.35
Denpasar Timur 2015	22.31	44 855	151 200	10 881.94
2014	22.31	44 170	148 890	10 715.69
2013	22.31	43 464	146 510	6 567.01
2012	22.31	41 723	144 110	6 508.29
2011	25.24	38 771	141 610	5 596.97

Sumber : BPS Kota Denpasar

KEPENDUDUKAN DAN KETENAGAKERJAAN

TABEL 3.2 : BANYAKNYA PENDUDUK DIRINCI MENURUT KELOMPOK UMUR DAN JENIS KELAMIN KEADAAN AKHIR TAHUN 2015

Kelompok Umur	Jenis Kelamin		Jumlah
	Laki-laki	Perempuan	
(1)	(2)	(3)	(4)
00 - 04 Tahun	6520	6214	12735
05 - 09 Tahun	6490	6103	12592
10 - 14 Tahun	5758	5646	11404
15 - 19 Tahun	6134	6397	12531
20 - 24 Tahun	8135	7981	16116
25 - 29 Tahun	7627	7199	14827
30 - 34 Tahun	6896	6661	13557
35 - 39 Tahun	6622	6468	13090
40 - 44 Tahun	6672	6275	12948
45 - 49 Tahun	5393	4945	10338
50 - 54 Tahun	3687	3361	7048
55 - 59 Tahun	2671	2498	5169
60 - 64 Tahun	1777	1716	3493
65 - 69 Tahun	1097	1229	2326
75+ Tahun	620	863	1483
Denpasar Timur 2015	76860	74340	149656
2014	75 680	73 210	148 890
2013	74 460	72 050	146 510
2012	73 260	70 850	70 850

Sumber : BPS Kota Denpasar (Proyeksi SP 2010)

KEPENDUDUKAN DAN KETENAGAKERJAAN

TABEL 3.3 : BANYAKNYA PENDUDUK DIRINCI MENURUT JENIS KELAMIN KEADAAN AKHIR TAHUN 2015

Desa/Kelurahan	Total		
	Laki-laki	Perempuan	Jumlah
(1)	(5)	(6)	(7)
001. Dangin Puri Klod	5 554	4 628	10 183
002. Sumerta Klod	10 967	9 912	20 879
003. Kesiman	8 159	8 371	16 531
004. Kesiman Petilan	6 645	6 071	12 716
005. Kesiman Kertalangu	7 669	10 037	17 705
006. Sumerta	6 262	6 214	12 477
007. Sumerta Kaja	6 844	5 782	12 626
008. Sumerta Kauh	5 843	5 459	11 302
010. Dangin Puri	6 425	6 559	12 983
014. Penatih	5 965	6 320	12 285
015. Penatih Dangin Puri	6 527	4 987	11 514
Denpasar Timur 2015	76 860	74 340	151 200
2014	75 680	73 210	148 890
2013	74 460	72 050	146 510
2012	73 260	70 850	144 110
2011	71 940	69 670	141 610

Sumber : BPS Kota Denpasar

KEPENDUDUKAN DAN KETENAGAKERJAAN

TABEL 3.4 : PENDUDUK DIRINCI MENURUT KEWARGANEGARAAN SERTA JENIS KELAMIN KEADAAN AKHIR TAHUN 2015

Desa/Kelurahan	Kewarganegaraan								
	Indonesia Arab						China		
	Lk	Pr	Jml	Lk	Pr	Jml	Lk	Pr	Jml
(1)	(2)	(3)	(4)	(5)	(6)	(7)	(8)	(9)	(10)
001. Dangin Puri Klod	5 554	4 628	10 183	-	-	-	-	-	-
002. Sumerta Klod	10 960	9 903	20 863	-	-	-	-	-	-
003. Kesiman	8 157	8 370	16 527	-	-	-	-	-	-
004. Kesiman Petilan	6 643	6 069	12 712	-	-	-	-	-	-
005. Kesiman Kertalangu	7 668	10 036	17 704	-	-	-	-	-	-
006. Sumerta	6 262	6 213	12 475	-	-	-	-	-	-
007. Sumerta Kaja	6 844	5 781	12 625	-	-	-	-	-	-
008. Sumerta Kauh	5 843	5 458	11 301	-	-	-	-	-	-
010. Dangin Puri	6 422	6 559	12 981	-	-	-	-	-	-
014. Penatih	5 964	6 320	12 284	-	-	-	-	-	-
015. Penatih Dangin Puri	6 527	4 986	11 513	-	-	-	-	-	-
Denpasar Timur 2015	76 844	74 323	151 168	-	-	-	-	-	-
2014	75 665	73 193	148 858	-	-	-	-	-	-
2013	74 443	72 029	146 472	-	-	-	-	-	-
2012	73 916	71 266	145 184	-	-	-	-	-	-
2011	71 903	69 326	141 229	-	-	-	-	-	-

Sumber : Desa/Kelurahan (Registrasi Penduduk) + BPS Kota Denpasar

KEPENDUDUKAN DAN KETENAGAKERJAAN

Lanjutan TABEL 3.4

Desa/Kelurahan	Kewarganegaraan					
	Kewarganegaraan Lainnya			Total		
	Lk	Pr	Jml	Lk	Pr	Jml
(1)	(11)	(12)	(13)	(14)	(15)	(16)
001. Dangin Puri Klod	-	-	-	5 554	4 628	10 183
002. Sumerta Klod	7	9	16	10 967	9 912	20 879
003. Kesiman	2	1	3	8 159	8 371	16 531
004. Kesiman Petilan	2	2	4	6 645	6 071	12 716
005. Kesiman Kertalangu	1	1	2	7 669	10 037	17 705
006. Sumerta	-	1	1	6 262	6 214	12 477
007. Sumerta Kaja	-	1	1	6 844	5 782	12 626
008. Sumerta Kauh	-	1	1	5 843	5 459	11 302
010. Dangin Puri	2	-	2	6 425	6 559	12 983
014. Penatih	1	-	1	5 965	6 320	12 285
015. Penatih Dangin Puri	-	1	1	6 527	4 987	11 514
Denpasar Timur 2015	15	17	32	76 860	74 340	151 200
2014	15	17	32	75 680	73 210	148 890
2013	19	20	39	74 460	72 050	146 510
2012	8	8	16	73 260	70 850	144 110
2011	19	20	39	71 940	69 670	141 610

Sumber : Desa/Kelurahan (Registrasi Penduduk) + BPS Kota Denpasar

KEPENDUDUKAN DAN KETENAGAKERJAAN

Lanjutan TABEL 3.5 BANYAKNYA PENDUDUK DAN RUMAH TANGGA
KEADAAN AKHIR TAHUN 2015

Desa/Kelurahan	Jumlah Penduduk	Jumlah Rumah Tangga
(1)	(2)	(3)
001. Dangin Puri Klod	10 183	5 443
002. Sumerta Klod	20 879	6 615
003. Kesiman	16 531	5 051
004. Kesiman Petilan	12 716	3 565
005. Kesiman Kertalangu	17 705	8 652
006. Sumerta	12 477	3 605
007. Sumerta Kaja	12 626	2 365
008. Sumerta Kauh	11 302	2 382
010. Dangin Puri	12 983	1 984
014. Penatih	12 285	3 302
015. Penatih Dangin Puri	11 514	1 891
Denpasar Timur 2015	151 200	44 855
2014	148 890	44 170
2013	146 510	43 464
2012	144 110	41 723
2011	141 610	38 771

Sumber : BPS Kota Denpasar

KEPENDUDUKAN DAN KETENAGAKERJAAN

TABEL 3.6 : MUTASI PENDUDUK MENURUT JENIS KELAMIN KEADAAN AKHIR TAHUN 2015

Desa/Kelurahan	Mutasi Penduduk					
	Lahir			Mati		
	Laki-laki	Perempuan	Jumlah	Laki-laki	Perempuan	Jumlah
(1)	(2)	(3)	(4)	(5)	(6)	(7)
001. Dangin Puri Klod	55	33	88	47	34	81
002. Sumerta Klod	30	27	57	13	7	20
003. Kesiman	38	20	58	32	26	58
004. Kesiman Petilan	110	78	188	6	6	12
005. Kesiman Kertalangu	78	71	149	27	24	51
006. Sumerta	5	11	16	11	16	27
007. Sumerta Kaja	21	26	47	15	10	25
008. Sumerta Kauh	2	2	4	16	13	29
010. Dangin Puri	31	26	57	11	12	23
014. Penatih	25	27	52	21	12	33
015. Penatih Dangin Puri	7	11	18	12	9	21
Denpasar Timur 2015	402	332	734	211	169	380
2014	399	351	750	217	141	358
2013	280	226	506	222	134	356
2012	227	237	464	165	128	293
2011	186	160	346	198	167	365

Sumber : Desa/Kelurahan (Registrasi Penduduk)

Desa/Kelurahan	Mutasi Penduduk					
	Datang			Pindah		
	Laki-laki	Perempuan	Jumlah	Laki-laki	Perempuan	Jumlah
(1)	(8)	(9)	(10)	(11)	(12)	(13)
001. Dangin Puri Klod	45	57	102	235	158	393
002. Sumerta Klod	48	54	102	135	135	270
003. Kesiman	73	83	156	58	92	150
004. Kesiman Petilan	33	48	81	46	68	114
005. Kesiman Kertalangu	287	278	565	153	185	338
006. Sumerta	34	38	72	96	137	233
007. Sumerta Kaja	26	60	86	51	85	136
008. Sumerta Kauh	3	6	9	36	39	75
010. Dangin Puri	12	9	21	22	24	46
014. Penatih	51	49	100	68	104	172
015. Penatih Dangin Puri	91	83	174	21	26	47
Denpasar Timur 2015	703	765	1 468	921	1 053	1 974
2014	842	728	1 570	737	1 046	1 783
2013	1 036	1 051	2 087	623	651	1 274
2012	810	794	1 604	993	1 218	2 211
2011	904	894	1 604	994	1 347	2 341

Sumber : Desa/Kelurahan (Registrasi Penduduk)

KEPENDUDUKAN DAN KETENAGAKERJAAN

TABEL 3.7 : BANYAKNYA BANGUNAN MENURUT PENGGUNAANNYA DAN JUMLAH RUMAH TANGGA KEADAAN AKHIR TAHUN 2015

Desa/Kelurahan	Pergunaan Bangunan				
	Tempat Tinggal	Toko/ Perdagangan	Industri	Penginapan/ Restoran	Lainnya
(1)	(2)	(3)	(4)	(5)	(6)
001. Dangin Puri Klod	5 443	362	52	48	4 982
002. Sumerta Klod	6 615	323	27	51	6 214
003. Kesiman	5 051	361	48	27	4 616
004. Kesiman Petilan	3 565	223	35	49	3 258
005. Kesiman Kertalangu	8 652	300	88	53	8 211
006. Sumerta	3 605	275	9	40	3 281
007. Sumerta Kaja	2 365	315	19	32	1 999
008. Sumerta Kauh	2 382	338	29	23	1 992
010. Dangin Puri	1 984	316	64	44	1 560
014. Penatih	3 302	213	59	34	2 996
015. Penatih Dangin Puri	1 891	216	45	6	1 623
Denpasar Timur 2015	44 855	3 242	475	407	40 731
2014	44 170	3 192	475	407	-
2013	43 464	3 192	1 602	58	-
2012	41 723	3 192	1 602	29	-
2011	38 771	3 192	1 384	20	-

Sumber : Desa/Kelurahan (PODES)

KEPENDUDUKAN DAN KETENAGAKERJAAN

TABEL 3.8 : BANYAKNYA RUMAH TANGGA DIRINCI MENURUT SUMBER AIR MINUM YANG DIGUNAKAN KEADAAN AKHIR TAHUN 2015

Desa/Kelurahan	Jumlah Rumah Tangga	Sumber Air Minum			
		PAM	Sumur Pompa	Sumur	Lainnya
(1)	(2)	(3)	(4)	(5)	(6)
001. Dangin Puri Klod	5 443	218	253	79	3877
002. Sumerta Klod	6 615	265	307	95	4933
003. Kesiman	5 051	202	234	73	3526
004. Kesiman Petilan	3 565	143	165	52	2190
005. Kesiman Kertalangu	8 652	345	9251	126	7667
006. Sumerta	3 605	144	168	52	2227
007. Sumerta Kaja	2 365	95	110	34	1112
008. Sumerta Kauh	2 382	95	110	35	1127
010. Dangin Puri	1 984	79	92	28	1786
014. Penatih	3 302	133	153	48	1955
015. Penatih Dangin Puri	1 891	75	88	27	1700
Denpasar Timur 2015	44 855	1 794	2081	650	40329
2014	44 170	1 731	2049	640	39749
2013	43 464	4 327	6706	1 805	29 399
2012	41 723	4 154	6 437	1 733	29 399
2011	38 771	3 860	5 982	1 609	27 319

Sumber : BPS Kota Denpasar (PODES)

KEPENDUDUKAN DAN KETENAGAKERJAAN

TABEL 3.9 : BANYAKNYA RUMAH TANGGA DIRINCI MENURUT SUMBER PENERANGAN YANG DIGUNAKAN KEADAAN AKHIR TAHUN 2015

Desa/Kelurahan	Jumlah Rumah Tangga	Sumber Penerangan	
		Listrik	Non Listrik
(1)	(2)	(3)	(4)
001. Dangin Puri Klod	5 443	5 443	-
002. Sumerta Klod	6 615	6 615	-
003. Kesiman	5 051	5 051	-
004. Kesiman Petilan	3 565	3 565	-
005. Kesiman Kertalangu	8 652	8 652	-
006. Sumerta	3 605	3 605	-
007. Sumerta Kaja	2 365	2 365	-
008. Sumerta Kauh	2 382	2 382	-
010. Dangin Puri	1 984	1 984	-
014. Penatih	3 302	3 302	-
015. Penatih Dangin Puri	1 891	1 891	-
Denpasar Timur 2015	44 855	44 855	-
2014	44 170	44 170	-
2013	43 464	43 464	-
2012	41 723	41 723	-
2011	38 771	38 771	-

Sumber : BPS Kota Denpasar

KEPENDUDUKAN DAN KETENAGAKERJAAN

TABEL 3.10 : BANYAKNYA RUMAH TANGGA PENGGUNA PENERANGAN LISTRIK DIRINCI MENURUT SUMBER PEMBANGKITNYA KEADAAN AKHIR TAHUN 2015

Desa/Kelurahan	Jumlah Rumah Tangga	Sumber Pembangkit Listrik			
		PLN	Diesel Sendro	Kop/KUD	Lainnya
(1)	(2)	(3)	(4)	(5)	(6)
001. Dangin Puri Klod	5 443	5 443	-	-	-
002. Sumerta Klod	6 615	6 615	-	-	-
003. Kesiman	5 051	5 051	-	-	-
004. Kesiman Petilan	3 565	3 565	-	-	-
005. Kesiman Kertalangu	8 652	8 652	-	-	-
006. Sumerta	3 605	3 605	-	-	-
007. Sumerta Kaja	2 365	2 365	-	-	-
008. Sumerta Kauh	2 382	2 382	-	-	-
010. Dangin Puri	1 984	1 984	-	-	-
014. Penatih	3 302	3 302	-	-	-
015. Penatih Dangin Puri	1 891	1 891	-	-	-
Denpasar Timur 2015	44 855	44 855	-	-	-
2014	44 170	44 170	-	-	-
2013	43 464	43 464	-	-	-
2012	41 723	41 723	-	-	-
2011	38 771	38 771	-	-	-

Sumber : BPS Kota Denpasar

KEPENDUDUKAN DAN KETENAGAKERJAAN

TABEL 3.11 : BANYAKNYA RUMAH TANGGA YANG MENGGUNAKAN FASILITAS SANITASI DIRINCI MENURUT JENISNYA KEADAAN AKHIR TAHUN 2015

Desa/Kelurahan	Fasilitas Sanitasi					
	Sendiri		Bersama		Umum	
	Dengan tangki septik	Tanpa tangki septik	Dengan tangki septik	Tanpa tangki septik	Dengan tangki septik	Tanpa tangki septik
(1)	(2)	(3)	(4)	(5)	(6)	(7)
001. Dangin Puri Klod	3 648	-	1 795	-	-	-
002. Sumerta Klod	4 432	-	2 183	-	-	-
003. Kesiman	3 385	-	1 667	-	-	-
004. Kesiman Petilan	2 388	-	1 177	-	-	-
005. Kesiman Kertalangu	5 798	-	2 854	-	-	-
006. Sumerta	2 416	-	1 189	-	-	-
007. Sumerta Kaja	1 584	-	781	-	-	-
008. Sumerta Kauh	1 595	-	788	-	-	-
010. Dangin Puri	1 330	-	654	-	-	-
014. Penatih	2 212	-	1 090	-	-	-
015. Penatih Dangin Puri	1 266	-	624	-	-	-
Denpasar Timur 2015	30 053	-	14 802	-	-	-
2014	29 447	-	14 723	-	-	-
2013	28 976	-	13 242	-	1 246	-
2012	27 815	-	12 712	-	1 196	-
2011	25 847	-	11 813	-	1 111	-

Sumber : BPS Kota Denpasar

Desa/Kelurahan	Fasilitas Sanitasi				
	Kamar Mandi			Kakus	
	Sendiri	Bersama	Tergenang	Mengalir tak lancar	Mengalir lancar
(1)	(8)	(9)	(10)	(11)	(12)
001. Dangin Puri Klod	5207	236	-	-	5 443
002. Sumerta Klod	6369	247	-	-	6 615
003. Kesiman	4911	144	-	-	5 051
004. Kesiman Petilan	3489	78	-	-	3 565
005. Kesiman Kertalangu	8322	328	-	-	8 652
006. Sumerta	3414	189	-	-	3 605
007. Sumerta Kaja	2222	142	-	-	2 365
008. Sumerta Kauh	2262	120	-	-	2 382
010. Dangin Puri	1874	108	-	-	1 984
014. Penatih	3165	138	-	-	3 302
015. Penatih Dangin Puri	1826	65	-	-	1 891
Denpasar Timur 2015	43061	1 794	-	-	44 855
2014	42328	1 842	-	-	44 170
2013	41650	1 814	-	-	43 464
2012	39 982	1 741	-	-	41 723
2011	37 153	1 618	-	-	38 771

Sumber : BPS Kota Denpasar

JUMLAH SEKOLAH MENURUT TINGKATAN



73 Gedung

53 Gedung

12 Gedung

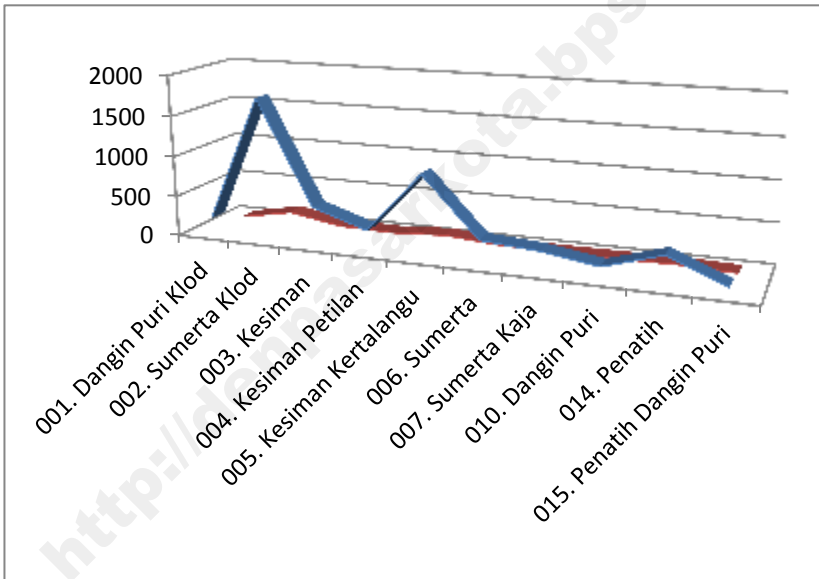
13 Gedung

ULASAN DATA SOSIAL

Pembangunan dibidang pendidikan menjadi prioritas dalam upaya peningkatan kualitas sumber daya manusia (SDM). Penyediaan sarana dan prasarana terus diupayakan. Seperti halnya mencukupi jumlah sekolah yang dibutuhkan. Pada tahun 2015 di Kecamatan Denpasar Timur, jumlah PAUD/TK swasta 73 sekolah dengan jumlah anak didik 4.865 orang dan 399 guru, Terdapat 37 Sekolah Dasar negeri dengan jumlah murid 10.797 orang dan 453 guru. Sekolah Dasar swasta berjumlah 16 sekolah dengan jumlah murid 7.391 orang dan jumlah guru 331 orang. Di Kecamatan Denpasar Timur juga terdapat Sekolah Madrasah Ibtidaiyah swasta sebanyak 2 sekolah dengan jumlah murid 1.075 orang dan jumlah guru 58 orang. Di Kecamatan Denpasar Timur terdapat 2 SLTP Negeri dengan jumlah murid 2.109 orang dan guru sebanyak 114 orang. Terdapat 10 SLTP Swasta dengan jumlah murid 4.431 orang dan jumlah guru sebanyak 242 orang. SLTA Negeri ada sebanyak 3 sekolah dengan jumlah murid 3.411 orang dan jumlah guru sebanyak 255 orang. SLTA Swasta 10 sekolah dengan jumlah murid 5.047 orang dan jumlah guru 326 orang. Terdapat 2 Sekolah Tsanawiyah Swasta dengan jumlah murid 596 orang dan guru sebanyak 44 orang. Ada 2 Perguruan Tinggi Negeri di Kecamatan Denpasar Timur dengan jumlah Mahasiswa sebanyak 2.090 orang dan jumlah dosen 262 orang. Ada juga 12 Perguruan Tinggi Swasta dengan jumlah mahasiswa sebanyak 19.150 orang dan jumlah dosen 1.027

orang. Ada 2 Perguruan Tinggi Negeri di Kecamatan Denpasar Timur dengan jumlah Mahasiswa sebanyak 2.090 orang dan jumlah dosen 262 orang. Ada juga 12 Perguruan Tinggi Swasta dengan jumlah mahasiswa sebanyak 19.150 orang dan jumlah dosen 1.027 orang.

**Gambar 4.1 : Jumlah Murud Dan Guru Taman Kanak-kanak
Di Kec. Denpasar Timur, 2015**



TABEL 4.1 : BANYAKNYA SEKOLAH TK , MURID DAN GURU KEADAAN AKHIR TAHUN 2015

Desa/Kelurahan	TK				TK Negeri			
	Ge- dung	Seko- lah	Murid	Guru	Ge- dung	Seko- lah	Murid	Guru
(1)	(2)	(3)	(4)	(5)	(6)	(7)	(8)	(9)
001. Dangin Puri Klod	3	3	210	18	-	-	-	-
002. Sumerta Klod	18	18	1 754	149	-	-	-	-
003. Kesiman	9	9	479	39	-	-	-	-
004. Kesiman Petilan	6	6	265	29	-	-	-	-
005. Kesiman Kertalangu	14	14	1 013	71	-	-	-	-
006. Sumerta	4	4	298	24	-	-	-	-
007. Sumerta Kaja	3	3	250	15	-	-	-	-
008. Sumerta Kauh	1	1	-	-	-	-	-	-
010. Dangin Puri	5	5	149	17	-	-	-	-
014. Penatih	8	8	363	30	-	-	-	-
015. Penatih Dangin Puri	2	2	84	7	-	-	-	-
Denpasar Timur 2015	73	73	4 865	399	-	-	-	-
2014	73	73	5 391	441	-	-	-	-
2013	73	73	5 522	438	37	37	11 170	470
2012	51	51	4 234	292	37	37	11 112	491
2011	51	51	3 789	300	36	36	11 023	475

Sumber : UPT Dinas Dikpora Kecamatan Denpasar Timur

TABEL 4.2 : BANYAKNYA SEKOLAH DASAR, MURID DAN GURU KEADAAN AKHIR TAHUN 2015

Desa/Kelurahan	SD Negeri				SD Swasta			
	Ge- dung	Seko- lah	Murid	Guru	Ge- dung	Seko- lah	Murid	Guru
(1)	(2)	(3)	(4)	(5)	(6)	(7)	(8)	(9)
001. Dangin Puri Klod	3	3	839	40	2	2	1 075	58
002. Sumerta Klod	4	4	937	37	5	5	3 047	121
003. Kesiman	5	5	1 487	66	-	-	-	-
004. Kesiman Petilan	4	4	1 105	48	-	-	-	-
005. Kesiman Kertalangu	6	6	2 157	63	4	4	1 532	80
006. Sumerta	2	2	852	35	1	1	187	11
007. Sumerta Kaja	2	2	604	26	1	1	906	23
008. Sumerta Kauh	2	2	410	21	-	-	-	-
010. Dangin Puri	3	3	747	41	3	3	644	38
014. Penatih	4	4	991	43	-	-	-	-
015. Penatih Dangin Puri	2	2	668	33	-	-	-	-
Denpasar Timur 2015	37	37	10 797	453	16	16	7 391	331
2014	37	37	11 079	526	16	16	7 165	287
2013	-	-	-	-	16	16	6 865	287
2012	-	-	-	-	16	16	6 713	389
2011	-	-	-	-	12	12	6 433	236

Sumber : UPT Dinas Dikpora Kecamatan Denpasar Timur

**TABEL 4.3 : BANYAKNYA SMP, MURID DAN GURU KEADAAN AKHIR
TAHUN 2015**

Desa/Kelurahan	SMP Negeri				SMP Swasta			
	Ge- dung	Seko- lah	Murid	Guru	Ge- dung	Seko- lah	Murid	Guru
(1)	(2)	(3)	(4)	(5)	(6)	(7)	(8)	(9)
001. Dangin Puri Klod	-	-	-	-	3	3	878	66
002. Sumerta Klod	-	-	-	-	-	-	-	-
003. Kesiman	-	-	-	-	-	-	-	-
004. Kesiman Petilan	-	-	-	-	-	-	-	-
005. Kesiman Kertalangu	-	-	-	-	4	4	1 053	100
006. Sumerta	1	1	1 114	59	1	1	1 606	24
007. Sumerta Kaja	-	-	-	-	-	-	-	-
008. Sumerta Kauh	-	-	-	-	-	-	-	-
010. Dangin Puri	1	1	995	55	1	1	33	9
014. Penatih	-	-	-	-	1	1	861	43
015. Penatih Dangin Puri	-	-	-	-	-	-	-	-
Denpasar Timur 2015	2	2	2 109	114	10	10	4 431	242
2014	2	2	2 266	114	9	9	3 577	240
2013	2	2	2 266	114	9	9	3 440	235
2012	2	2	1 895	115	10	10	4 046	293
2011	2	2	1 684	106	10	9	3 992	297

Sumber : Dinas Pendidikan Pemuda dan Olah Raga Kota Denpasar

**TABEL 4.4 : BANYAKNYA SMA, MURID DAN GURU KEADAAN AKHIR
TAHUN 2015**

Desa/Kelurahan	SMU Negeri				SMU Swasta			
	Ge- dung	Seko- lah	Murid	Guru	Ge- dung	Seko- lah	Murid	Guru
(1)	(2)	(3)	(4)	(5)	(6)	(7)	(8)	(9)
001. Dangin Puri Klod	-	-	-	-	2	2	302	36
002. Sumerta Klod	1	1	991	74	2	2	2 334	106
003. Kesiman	-	-	-	-	1	1	27	16
004. Kesiman Petilan	-	-	-	-	-	-	-	-
005. Kesiman Kertalangu	-	-	-	-	2	2	339	23
006. Sumerta	-	-	-	-	2	2	561	54
007. Sumerta Kaja	1	1	875	63	-	-	-	-
008. Sumerta Kauh	1	1	1 545	118	1	1	1 484	91
010. Dangin Puri	-	-	-	-	-	-	-	-
014. Penatih	-	-	-	-	-	-	-	-
015. Penatih Dangin Puri	-	-	-	-	-	-	-	-
Denpasar Timur 2015	3	3	3 411	255	10	10	5 047	326
2014	3	3	2 646	227	10	10	3 910	445
2013	3	3	3 411	255	9	9	3 874	370
2012	3	3	3 677	241	12	12	4 575	451
2011	3	3	3 624	242	10	10	4 341	398

Sumber : Dinas Pendidikan Pemuda dan Olah Raga Kota Denpasar

TABEL 4.5 : BANYAKNYA SEKOLAH IBTIDAIYAH DAN TSANAWIYAH, MURID DAN GURU KEADAAN AKHIR TAHUN 2015

Desa/Kelurahan	Ibtidaiyah				Tsanawiyah			
	Ge- dung	Seko- lah	Murid	Guru	Ge- dung	Seko- lah	Murid	Guru
(1)	(2)	(3)	(4)	(5)	(6)	(7)	(8)	(9)
001. Dangin Puri Klod	2	2	1 075	58	2	2	596	44
002. Sumerta Klod								
003. Kesiman	-	-	-	-	-	-	-	-
004. Kesiman Petilan	-	-	-	-	-	-	-	-
005. Kesiman Kertalangu	-	-	-	-	-	-	-	-
006. Sumerta	-	-	-	-	-	-	-	-
007. Sumerta Kaja	-	-	-	-	-	-	-	-
008. Sumerta Kauh	-	-	-	-	-	-	-	-
010. Dangin Puri	-	-	-	-	-	-	-	-
014. Penatih	-	-	-	-	-	-	-	-
015. Penatih Dangin Puri	-	-	-	-	-	-	-	-
Denpasar Timur 2015	2	2	1 075	58	2	2	596	44
2014	2	2	1 029	54	2	2	413	39
2013	2	2	970	54	2	2	484	42
2012	1	1	314	30	1	1	274	21
2011	2	2	835	57	2	2	381	35

Sumber : UPT Dinas Dikpora Kecamatan Denpasar Timur

TABEL 4.6 : BANYAKNYA PERGURUAN TINGGI, MAHASISWA DAN DOSEN KEADAAN AKHIR TAHUN 2015

Desa/Kelurahan	Perguruan Tinggi Negeri				Perguruan Tinggi Swasta			
	Ge- dung	Perg. Tinggi	Maha- siswa	Dose n	Ge- dung	Perg. Tinggi	Maha- siswa	Dose n
(1)	(2)	(3)	(4)	(5)	(6)	(7)	(8)	(9)
001. Dangin Puri Klod	-	-	-	-	2	2	4 378	179
002. Sumerta Klod	-	-	-	-	5	5	8 636	402
003. Kesiman	-	-	-	-	1	1	110	25
004. Kesiman Petilan	-	-	-	-	-	-	-	-
005. Kesiman Kertalangu	1	1	268	27	1	1	1 956	82
006. Sumerta	1	1	1 822	235	1	1	1 018	85
007. Sumerta Kaja	-	-	-	-	-	-	-	-
008. Sumerta Kauh	-	-	-	-	-	-	-	-
010. Dangin Puri	-	-	-	-	-	-	-	-
014. Penatih	-	-	-	-	2	2	3 052	254
015. Penatih Dangin Puri	-	-	-	-	-	-	-	-
Denpasar Timur 2015	2	2	2 090	262	12	12	19 150	1 027
2014	2	2	1 844	234	10	10	20 261	947
2013	2	2	1 756	237	11	11	13 057	964
2012	2	2	1 439	263	6	6	14 681	962
2011	2	2	706	164	7	7	4 368	469

Sumber : Kompilasi Data Kopertis Wilayah VIII Nusa Tenggara + Perg.Tinggi.Dentim

TABEL 4.7 : BANYAKNYA SEKOLAH MENURUT STATUS KEPEMILIKAN KEADAAN AKHIR TAHUN 2015

Desa/Kelurahan	Status Kepemilikan					
	TK		SD		SLTP	
	Pemerintah	Swasta	Pemerintah	Swasta	Pemerintah	Swasta
(1)	(2)	(3)	(4)	(5)	(6)	(7)
001. Dangin Puri Klod	-	3	3	2	-	3
002. Sumerta Klod	-	18	4	5	-	-
003. Kesiman	-	9	5	-	-	-
004. Kesiman Petilan	-	6	4	-	-	-
005. Kesiman Kertalangu	-	14	6	4	-	4
006. Sumerta	-	4	2	1	1	1
007. Sumerta Kaja	-	3	2	1	-	-
008. Sumerta Kauh	-	1	2	-	-	-
010. Dangin Puri	-	5	3	3	1	1
014. Penatih	-	8	4	-	-	1
015. Penatih Dangin Puri	-	2	2	-	-	-
Denpasar Timur 2015	-	73	37	16	2	10
2014	-	73	37	16	2	9
2013	-	73	37	16	2	7
2012	-	51	37	16	2	10
2011	-	51	36	12	2	11

Sumber : UPT Dinas Dikpora Kecamatan Dentim + Dinas Dikpora Kota Denpasar

Desa/Kelurahan	Status Kepemilikan			
	SMU		Akademi/Universitas	
	Pemerintah	Swasta	Pemerintah	Swasta
(1)	(8)	(9)	(10)	(11)
001. Dangin Puri Klod	-	2	-	2
002. Sumerta Klod	1	2	-	5
003. Kesiman	-	1	-	1
004. Kesiman Petilan	-	-	-	-
005. Kesiman Kertalangu	-	2	1	1
006. Sumerta	-	2	1	1
007. Sumerta Kaja	1	-	-	-
008. Sumerta Kauh	1	1	-	-
010. Dangin Puri	-	-	-	-
014. Penatih	-	-	-	2
015. Penatih Dangin Puri	-	-	-	-
Denpasar Timur 2015	3	10	2	12
2014	3	10	2	10
2013	2	8	2	11
2012	3	12	2	6
2011	3	10	2	7

Sumber : Kopertis Wilayah VIII Nusa Tenggara + Dinas Dikpora Kota Denpasar

**TABEL 4.8 : BANYAKNYA TENAGA KESEHATAN DIRINCI MENURUT
JENISNYA KEADAAN AKHIR TAHUN 2015**

Desa/Kelurahan	Dokter				Bidan	Mantri Kese- hatan	Dukun Bersali n	Dukun Pijat
	Umum	Spesia- lis	Gigi					
(1)	(2)	(3)	(4)	(5)	(6)	(7)	(8)	
001. Dangin Puri Klod	5	2	2	2	2	-	1	
002. Sumerta Klod	6	5	4	1	9	-	3	
003. Kesiman	3	3	1	6	2	-	-	
004. Kesiman Petilan	4	3	1	5	16	-	2	
005. Kesiman Kertalangu	15	7	3	6	6	-	5	
006. Sumerta	6	5	1	2	-	-	1	
007. Sumerta Kaja	22	3	1	3	2	-	3	
008. Sumerta Kauh	6	4	2	-	7	-	-	
010. Dangin Puri	5	2	3	-	-	-	1	
014. Penatih	10	2	4	3	3	-	3	
015. Penatih Dangin Puri	2	2	1	3	1	-	1	
Denpasar Timur 2015	84	38	23	31	48	-	20	
2014	84	38	23	31	48	-	20	
2013	67	38	23	31	48	-	20	
2012	82	49	18	40	30	-	32	
2011	82	49	18	40	30	-	32	

Sumber : Desa/Kelurahan (PODES)

**TABEL 4.9 : BANYAKNYA FASILITAS/SARANA KESEHATAN DIRINCI
MENURUT JENISNYA KEADAAN AKHIR TAHUN 2015**

Desa/Kelurahan	Poli- klinik	Puskes- mas	Puskes- mas Pem- bantu	Dokter Praktek	Rumah Sakit Bersa- lin	Pos KB/Pos yandu
(1)	(2)	(3)	(4)	(5)	(6)	(7)
001. Dangin Puri Klod	-	-	1	9	-	6
002. Sumerta Klod	3	-	1	9	1	10
003. Kesiman	-	-	1	4	-	14
004. Kesiman Petilan	-	-	1	6	-	10
005. Kesiman Kertalangu	1	-	1	25	2	12
006. Sumerta	-	1	-	11	2	7
007. Sumerta Kaja	-	-	-	5	-	6
008. Sumerta Kauh	-	-	-	7	-	6
010. Dangin Puri	-	-	-	4	-	8
014. Penatih	1	-	1	6	-	10
015. Penatih Dangin Puri	-	1	-	3	-	13
Denpasar Timur 2015	5	2	6	89	5	102
2014	5	2	6	89	5	102
2013	5	2	6	89	5	106
2012	4	2	6	88	6	106
2011	4	2	6	88	6	106

Sumber : Desa/Kelurahan (PODES)

**TABEL 4.10 : BANYAKNYA PANTI ASUHAN DAN PENDERITA CACAT DIRINCI
MENURUT JENISNYA KEADAAN AKHIR TAHUN 2015**

Desa/Kelurahan	Panti Asuhan	Tuna Netra	Tuna Wicara	Tuna Grahita	Cacat Anggota Badan	Lainnya
(1)	(2)	(3)	(4)	(5)	(6)	(7)
001. Dangin Puri Klod	1	5	4	9	5	3
002. Sumerta Klod	-	1	3	2	7	7
003. Kesiman	-	1	-	13	17	8
004. Kesiman Petilan	-	4	-	10	20	16
005. Kesiman Kertalangu	1	2	2	6	8	3
006. Sumerta	-	2	5	6	11	13
007. Sumerta Kaja	-	6	1	11	9	2
008. Sumerta Kauh	-	2	-	6	12	2
010. Dangin Puri	-	4	1	7	3	2
014. Penatih	1	6	1	1	13	6
015. Penatih Dangin Puri	-	4	2	5	15	5
Denpasar Timur 2015	3	37	19	76	120	67
2014	3	37	19	76	120	67
2013	3	37	19	76	120	67
2012	3	21	25	52	89	23
2011	3	31	16	76	114	40

Sumber : Desa/Kelurahan (PODES)

TABEL 4.11 : BANYAKNYA AKSEPTOR KB DIRINCI MENURUT ALAT KONTRASEPSI YANG DIGUNAKAN KEADAAN AKHIR TAHUN 2015

Desa/Kelurahan	IUD lis	PIL bina	Kon- dom	Obat Vagi- na	MOW Tub	MOP Vas	Suntik	Im- plan
(1)	(2)	(3)	(4)	(5)	(6)	(7)	(8)	(9)
001. Dangin Puri Klod	435	60	25	-	20	-	219	3
002. Sumerta Klod	604	141	120	-	76	1	308	9
003. Kesiman	477	216	10	-	73	1	602	23
004. Kesiman Petilan	323	283	126	-	139	7	383	15
005. Kesiman Kertalangu	655	112	82	-	17	-	706	23
006. Sumerta	427	23	35	-	21	1	155	7
007. Sumerta Kaja	374	30	8	-	21	-	180	59
008. Sumerta Kauh	313	67	17	-	55	-	139	6
010. Dangin Puri	239	97	27	-	49	1	334	-
014. Penatih	431	112	53	-	58	-	250	10
015. Penatih Dangin Puri	425	62	59	-	74	2	258	9
Denpasar Timur 2015	4 703	1 203	562	-	603	13	3 534	164
2014	6 625	1 358	759	-	631	15	3 388	93
2013	6 488	1 352	747	-	620	15	3 338	67
2012	6 089	1 352	772	-	628	11	3 310	42
2011	6 014	1 349	730	-	636	11	3 258	30

Sumber : Badan Keluarga Berencana dan Pemberdayaan Perempuan Kota Denpasar

TABEL 4.12 : BANYAKNYA PASANGAN USIA SUBUR (PUS) BUKAN PESERTA KB KEADAAN AKHIR TAHUN 2015

Desa/Kelurahan	DISEBABKAN				Jumlah
	Hamil	Ingin Anak Segera (IAS)	Ingin Anak Ditunda (IAT)	Tidak Ingin Anak Lagi (TIAL)	
(1)	(2)	(3)	(4)	(5)	(6)
001. Dangin Puri Klod	16	312	275	211	814
002. Sumerta Klod	27	214	28	34	303
003. Kesiman	14	326	82	99	521
004. Kesiman Petilan	12	57	61	61	191
005. Kesiman Kertalangu	25	195	162	42	424
006. Sumerta	7	45	39	369	460
007. Sumerta Kaja	34	172	80	86	372
008. Sumerta Kauh	4	131	163	57	355
010. Dangin Puri	5	101	95	62	263
014. Penatih	18	196	58	97	369
015. Penatih Dangin Puri	19	134	15	10	178
Denpasar Timur 2015	181	1 883	1 058	1 128	4 250
2014	193	1 443	549	308	2 493
2013	238	1 450	540	307	2 535
2012	257	1 507	579	309	2 652
2011	241	1 581	494	283	2 599

Sumber : Badan Keluarga Berencana dan Pemberdayaan Perempuan Kota Denpasar

TABEL 4.1 3 : BANYAKNYA PENDUDUK DIRINCI MENURUT AGAMA KEADAAN AKHIR TAHUN 2015

Desa/Kelurahan	Islam	Katolik	Kristen	Hindu	Budha	Lain-nya	Jumlah
(1)	(2)	(3)	(4)	(5)	(6)		(7)
001. Dangin Puri Klod	6 533	957	709	15 460	450	2	23 742
002. Sumerta Klod	5 283	1 783	417	10 341	270	3	17 820
003. Kesiman	2 712	394	329	10 594	226	2	14 039
004. Kesiman Petilan	4 808	702	523	11 377	331	1	17 472
005. Kesiman Kertalangu	2 853	541	522	12 422	145	3	16 234
006. Sumerta	1 355	151	231	8 675	74	1	10 328
007. Sumerta Kaja	1 505	132	126	8 367	67	1	10 041
008. Sumerta Kauh	2 241	269	115	7 136	38	1	9 649
010. Dangin Puri	2 834	413	309	6 711	193	1	10 303
014. Penatih	986	174	93	7 677	24	1	8 818
015. Penatih Dangin Puri	2 875	411	311	6 812	197	1	10 443
Denpasar Timur 2015	33 985	5 928	3 683	105 571	2 016	17	148 890
2014	33 464	5 837	3 627	103 959	1 985	17	148 890
2013	32 929	5 744	3 569	102 297	1 953	17	146 510
2012	32 635	5 693	3 537	101 383	1 936	17	145 200
2011	23 115	3 441	3 898	108 688	2 126	-	141 268

Sumber : Kementerian Agama Kota Denpasar dan BPS Kota Denpasar

TABEL 4.14 : BANYAKNYA TEMPAT IBADAH DIRINCI MENURUT
JENISNYA KEADAAN AKHIR TAHUN 2015

Desa/Kelurahan	Masjid	Langgar/ Musholla	Gereja	Pura	Vihara
(1)	(2)	(3)	(4)	(5)	(6)
001. Dangin Puri Klod	2	1	2	6	-
002. Sumerta Klod	-	1	8	7	-
003. Kesiman	-	-	-	4	-
004. Kesiman Petilan	-	-	-	23	-
005. Kesiman Kertalangu	2	2	-	11	-
006. Sumerta	-	-	-	11	-
007. Sumerta Kaja	-	-	-	6	-
008. Sumerta Kauh	1	1	-	4	-
010. Dangin Puri	-	1	4	12	-
014. Penatih	-	-	-	12	-
015. Penatih Dangin Puri	-	-	-	12	-
Denpasar Timur 2015	5	6	14	108	-
2014	5	6	14	108	-
2013	5	6	14	108	-
2012	4	23	12	60	-
2011	7	4	6	267	-

Sumber : Desa/Kelurahan (PODES)

**TABEL 4.15 : BANYAKNYA TINDAK KEJAHATAN YANG TERJADI DAN
DILAPORKAN KE POLISI DIRINCI MENURUT JENISNYA
KEADAAN AKHIR TAHUN 2015**

Desa/Kelurahan	Penculikan	Pembunuhan	Penganiayaan	Curas	Curat	Bunuh Diri	Perjudian
(1)	(2)	(3)	(4)	(5)	(6)	(7)	(8)
001. Dangin Puri Klod	-	-	1	-	1	-	-
002. Sumerta Klod	-	-	1	1	1	1	1
003. Kesiman	-	-	2	-	-	-	1
004. Kesiman Petilan	-	-	-	-	-	-	2
005. Kesiman Kertalangu	-	1	-	1	4	-	1
006. Sumerta	-	-	-	-	2	-	-
007. Sumerta Kaja	-	-	-	-	-	1	-
008. Sumerta Kauh	-	-	-	2	-	-	-
010. Dangin Puri	-	-	-	-	-	-	-
014. Penatih	-	-	-	-	-	-	-
015. Penatih Dangin Puri	-	1	-	-	2	-	-
Denpasar Timur 2015	-	2	4	4	10	2	5
2014	-	-	5	-	11	2	-
2013	-	1	3	1	7	3	-
2012	-	1	-	1	22	-	7
2011	-	-	6	4	49	-	9

Sumber : Polsek Denpasar Timur

Lanjutan TABEL 4.15

Desa/Kelurahan	Perzinahan	Pemalsuan	Kenakalan Remaja	Curanmor	Narkotika	Kecelakaan Lain	Penipuan
(1)	(9)	(10)	(11)	(12)	(13)	(14)	(15)
001. Dangin Puri Klod	-	-	-	2	-	-	3
002. Sumerta Klod	-	-	-	8	-	-	1
003. Kesiman	-	-	-	9	-	-	-
004. Kesiman Petilan	-	-	-	11	-	-	-
005. Kesiman Kertalangu	-	-	-	4	-	-	-
006. Sumerta	-	-	-	-	-	-	-
007. Sumerta Kaja	-	-	-	4	-	-	-
008. Sumerta Kauh	-	-	-	3	-	-	-
010. Dangin Puri	-	-	-	2	-	-	-
014. Penatih	-	-	-	-	-	-	-
015. Penatih Dangin Puri	-	-	-	-	-	-	-
Denpasar Timur 2015	-	-	-	43	-	-	4
2014	-	-	-	28	-	-	-
2013	-	-	-	19	-	-	3
2012	1	-	-	19	1	-	-
2011	1	-	-	12	1	-	3

Sumber : Polsek Denpasar Timur

Lanjutan TABEL 4.15

Desa/Kelurahan	Pengrusakan	Kebakaran	Penggelapan	Banjir	Pemerasan	Lainnya
(1)	(16)	(17)	(18)	(19)	(20)	(21)
001. Dangin Puri Klod	-	1	-	-	-	-
002. Sumerta Klod	-	-	-	-	-	-
003. Kesiman	-	2	-	-	-	-
004. Kesiman Petilan	-	-	-	-	-	-
005. Kesiman Kertalangu	-	3	-	-	-	-
006. Sumerta	-	-	-	-	-	-
007. Sumerta Kaja	-	2	-	-	-	-
008. Sumerta Kauh	-	-	-	-	-	-
010. Dangin Puri	-	-	-	-	-	1
014. Penatih	-	-	-	-	-	-
015. Penatih Dangin Puri	-	-	-	-	-	-
Denpasar Timur 2015	-	8	-	-	-	1
2014	-	4	2	-	-	9
2013	-	5	-	-	-	15
2012	-	7	1	-	-	29
2011	1	5	-	-	-	42

Sumber : Polsek Denpasar Timur

TABEL 4.16 : BANYAKNYA POS KEAMANAN MENURUT JENISNYA DAN JUMLAH PERSONILNYA KEADAAN AKHIR TAHUN 2015

Desa/Kelurahan	Jenis Pos Keamanan					
	Polmas		Babinsa		Linmas	
	Jumlah Personil		Jumlah Personil		Jumlah Personil	
(1)	(2)	(3)	(4)	(5)	(6)	(7)
001. Dangin Puri Klod	1	1	1	1	31	31
002. Sumerta Klod	1	1	1	1	31	31
003. Kesiman	1	1	1	1	31	31
004. Kesiman Petilan	1	1	1	1	31	31
005. Kesiman Kertalangu	1	1	2	2	31	31
006. Sumerta	1	1	1	1	31	31
007. Sumerta Kaja	1	1	1	1	31	31
008. Sumerta Kauh	1	1	1	1	31	31
010. Dangin Puri	1	1	1	1	31	31
014. Penatih	1	1	1	1	31	31
015. Penatih Dangin Puri	1	1	1	1	31	31
Denpasar Timur 2015	11	11	12	12	341	341
2014	11	11	12	12	341	341
2013	11	11	12	12	11	340
2012	11	11	14	14	11	350
2011	11	11	11	11	11	365

Sumber : Polsek Denpasar Timur

BAB

PERTANIAN

5

Jumlah Luas Panen Padi
Sawah Tahun 2015 sebanyak
1 435 Ha

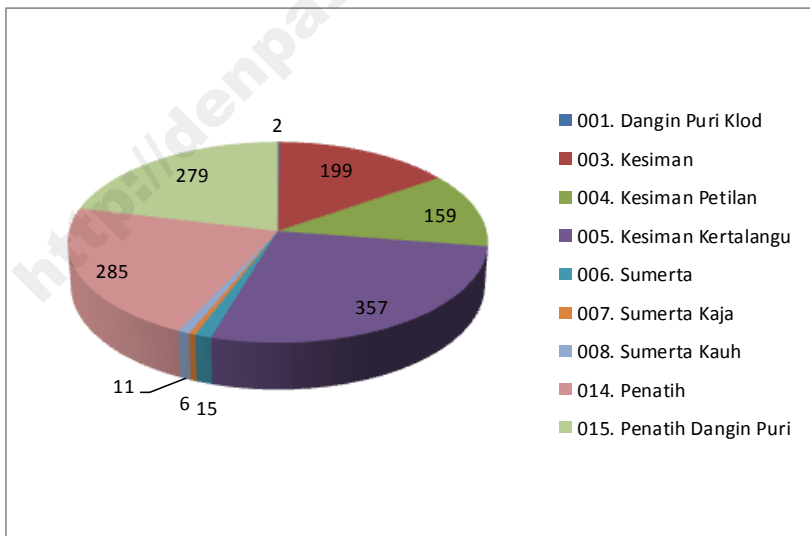
Produksi Padi Sawah Tahun 2015
sebanyak 3 335 ton



ULASAN DATA PERTANIAN

Di Kecamatan Denpasar Timur tanaman pangan padi sawah pada tahun 2015, luas tanam 1.803,00 Ha dengan luas panen seluas 1.435,00 Ha. Produksi jagung pipilan tidak ada karena jagung di kecamatan Denpasar Timur dipanen muda yang luas tanamnya 9.332,00 Ha, dan luas panen 18,00 Ha. Luas tanam kangkung 36,00 Ha, luas panen 36,00 Ha dan produksi kangkung 566,00 ton. Di Kecamatan Denpasar Timur pada tahun 2015 jumlah sapi 1.313 ekor, babi 4.948 ekor, kambing/domba 53 ekor, kuda 2 ekor. Ayam 40.447 ekor, Itik 2.077 ekor, angsa 69 ekor, merpati 901 ekor kelinci 20 ekor, anjing 14.246 ekor

Gambar 5.1 : Populasi Ternak Sapi Se Kecamatan Denpasar Timur, 2015



TABEL 5.1 : LUAS DESA DAN LUAS SAWAH DIRINCI MENURUT
PENGUNAANNYA SERTA JENIS PENGAIRANNYA KEADAAN
AKHIR TAHUN 2015

Desa/Kelurahan	Luas Desa		Luas sawah yang dapat diusahakan dipanen 2 atau lebih setahun (Ha)		
	Tanah Sawah	Tanah Kering	Irigasi Teknis	Irigasi 1/2 Teknis	Irigasi Sederhana
(1)	(2)	(3)	(4)	(5)	(6)
001. Dangin Puri Klod	3.00	205.71	-	3.00	-
002. Sumerta Klod	14.00	252.98	-	14.00	-
003. Kesiman	140.00	99.29	-	140.00	-
004. Kesiman Petilan	51.00	230.18	-	51.00	-
005. Kesiman Kertalangu	123.00	256.91	-	123.00	-
006. Sumerta	-	49.75	-	-	-
007. Sumerta Kaja	-	52.35	-	-	-
008. Sumerta Kauh	-	86.94	-	-	-
010. Dangin Puri	-	62.23	-	-	-
014. Penatih	148.00	143.23	-	148.00	-
015. Penatih Dangin Puri	222.00	90.43	-	222.00	-
Denpasar Timur 2015	701.00	1 530.00	-	701.00	-
2014	701.00	1 530.00	-	701.00	-
2013	693.00	1 537.00	-	693.00	-
2012	694.00	1 537.00	-	694.00	-
2011	700.00	1 416.12	-	700.00	-

Sumber : Dinas Pertanian Tanaman Pangan dan Hortikultura Kota Denpasar

PERTANIAN

TABEL 5.2 : LUAS TANAM, LUAS PANEN DAN PRODUKSI PADI SAWAH DAN PADI LADANG KEADAAN AKHIR TAHUN 2015

Desa/Kelurahan	Padi Sawah			Padi Ladang		
	Luas Tanam (Ha)	Luas Panen (Ha)	Produksi (Ton)	Luas Tanam (Ha)	Luas Panen (Ha)	Produksi (Ton)
(1)	(2)	(3)	(4)	(5)	(6)	(7)
001. Dangin Puri Klod	4.13	-	-	-	-	-
002. Sumerta Klod	19.28	-	-	-	-	-
003. Kesiman	316.80	114.93	1 115.19	-	-	-
004. Kesiman Petilan	110.19	78.81	926.22	-	-	-
005. Kesiman Kertalangu	371.89	344.79	1 743.47	-	-	-
006. Sumerta	-	-	-	-	-	-
007. Sumerta Kaja	-	-	-	-	-	-
008. Sumerta Kauh	-	-	-	-	-	-
010. Dangin Puri	-	-	-	-	-	-
014. Penatih	327.82	628.84	1 756.53	-	-	-
015. Penatih Dangin Puri	652.88	267.63	3 790.59	-	-	-
Denpasar Timur 2015	1 803.00	1 435.00	9 332.00	-	-	-
2014	1 309.00	874.00	307.49	-	-	-
2013	1 165.00	1 165.00	7 033.00	-	-	-
2012	1 119.00	1 241.00	6 851.00	-	-	-
2011	1 242.00	1 116.00	5 114.00	-	-	-

Sumber : Dinas Pertanian Tanaman Pangan dan Hortikultura Kota Denpasar

TABEL 5.3 : LUAS TANAM, LUAS PANEN DAN PRODUKSI JAGUNG DAN KACANG KEDELAI KEADAAN AKHIR TAHUN 2015

Desa/Kelurahan	Jagung			Kacang Kedelai		
	Luas Tanam (Ha)	Luas Panen (Ha)	Produksi (Ton)	Luas Tanam (Ha)	Luas Panen (Ha)	Produksi (Ton)
(1)	(2)	(3)	(4)	(2)	(3)	(4)
001. Dangin Puri Klod	0.75	0.31	-	-	-	-
002. Sumerta Klod	3.52	1.45	-	-	-	-
003. Kesiman	40.47	16.14	-	-	-	-
004. Kesiman Petilan	-	-	-	-	-	-
005. Kesiman Kertalangu	0.25	0.10	-	-	-	-
006. Sumerta	-	-	-	-	-	-
007. Sumerta Kaja	-	-	-	-	-	-
008. Sumerta Kauh	-	-	-	-	-	-
010. Dangin Puri	-	-	-	-	-	-
014. Penatih	-	-	-	-	-	-
015. Penatih Dangin Puri	-	-	-	-	-	-
Denpasar Timur 2015	9 332.00	18.00	-	-	-	-
2014	358.00	348.00	-	196.00	176.00	14.55
2013	250.00	250.00	-	140.00	140.00	203.70
2012	243.00	260.00	4 671.00	75.00	75.00	96.00
2011	208.00	254.00	4 917.00	140.00	140.00	201.00

Sumber : Dinas Pertanian Tanaman Pangan dan Hortikultura Kota Denpasar

PERTANIAN

TABEL 5.4 : LUAS TANAM, LUAS PANEN DAN PRODUKSI TANAMAN SAYURAN KEADAAN AKHIR TAHUN 2015

Desa/Kelurahan	Kangkung			Bayam		
	Luas Tanam (Ha)	Luas Panen (Ha)	Produksi (Ton)	Luas Tanam (Ha)	Luas Panen (Ha)	Produksi (Ton)
(1)	(2)	(3)	(4)	(5)	(6)	(7)
001. Dangin Puri Klod	-	-	-	-	-	-
002. Sumerta Klod	-	-	-	-	-	-
003. Kesiman	4.50	4.50	188.26	-	-	-
004. Kesiman Petilan	-	-	-	-	-	-
005. Kesiman Kertalangu	-	-	-	-	-	-
006. Sumerta	-	-	-	-	-	-
007. Sumerta Kaja	-	-	-	-	-	-
008. Sumerta Kauh	-	-	-	-	-	-
010. Dangin Puri	-	-	-	-	-	-
014. Penatih	22.50	22.50	0.94	-	-	-
015. Penatih Dangin Puri	9.00	9.00	376.80	-	-	-
Denpasar Timur 2015	36.00	36.00	566.00	-	-	-
2014	96.00	96.00	2,050.42	-	-	-
2013	110	110	2.085	60	60	1.024
2012	110	110	2.085	60	60	1.024
2011	110	110	2.085	60	60	1.024

Sumber : Dinas Pertanian Tanaman Pangan dan Hortikultura Kota Denpasar

TABEL 5.5 : BANYAKNYA TERNAK DIRINCI MENURUT JENISNYA
KEADAAN AKHIR TAHUN 2015

Desa/Kelurahan	Jenis Ternak				
	Sapi	Babi	Kerbau	Kambing/ Domba	Kuda
(1)	(2)	(3)	(4)	(5)	(6)
001. Dangin Puri Klod	2	-	-	-	-
002. Sumerta Klod	-	-	-	-	-
003. Kesiman	199	771	-	-	-
004. Kesiman Petilan	159	316	-	-	-
005. Kesiman Kertalangu	357	735	-	18	2
006. Sumerta	15	-	-	-	-
007. Sumerta Kaja	6	120	-	-	-
008. Sumerta Kauh	11	-	-	-	-
010. Dangin Puri	-	-	-	-	-
014. Penatih	285	1 849	-	8	-
015. Penatih Dangin Puri	279	1 157	-	27	-
Denpasar Timur 2015	1 313	4 948	-	53	2
2014	1 532	6 175	-	85	2
2013	1 567	6 280	-	92	4
2012	1 733	6 651	-	84	4
2011	1 392	7 225	-	90	-

Sumber : Dinas Peternakan Perikanan dan Kelautan Kota Denpasar

PERTANIAN

TABEL 5.6 : BANYAKNYA TERNAK DIRINCI MENURUT JENISNYA DAN HASILNYA KEADAAN AKHIR TAHUN 2015

Desa/Kelurahan	Ayam		Itik Angsa Merpati Kelinci Anjing				
	Buras	Ras					
	(2)	(3)	(4)	(5)	(6)	(7)	
001. Dangin Puri Klod	1 213	-	-	-	55	-	866
002. Sumerta Klod	1 953	-	22	4	42	-	1 302
003. Kesiman	4 235	-	78	-	113	-	1 784
004. Kesiman Petilan	3 990	-	122	8	96	-	1 508
005. Kesiman Kertalangu	3 802	-	370	15	226	-	2 603
006. Sumerta	1 655	-	66	5	90	-	961
007. Sumerta Kaja	1 382	-	23	5	64	-	1 077
008. Sumerta Kauh	397	-	-	-	36	-	622
010. Dangin Puri	3 602	-	-	-	51	-	638
014. Penatih	10 286	3 000	443	17	69	-	1 678
015. Penatih Dangin Puri	4 932	-	953	15	59	20	1 207
Denpasar Timur 2015	37 447	3 000	2 077	69	901	20	14 246
2014	37 787	3 500	5 780	88	1 450	-	-
2013	36 254	2 500	5 993	146	1 816	-	-
2012	35 815	5 500	6 162	-	-	-	-
2011	37 625	4 500	6 193	-	-	-	-

Sumber : Dinas Peternakan Perikanan dan Kelautan Kota Denpasar

BAB

INDUSTRI PERTAMBANGAN ENERGI DAN KONSTRUKSI

6



Jumlah unit
usaha industri
Besar
Sebanyak 1
unit

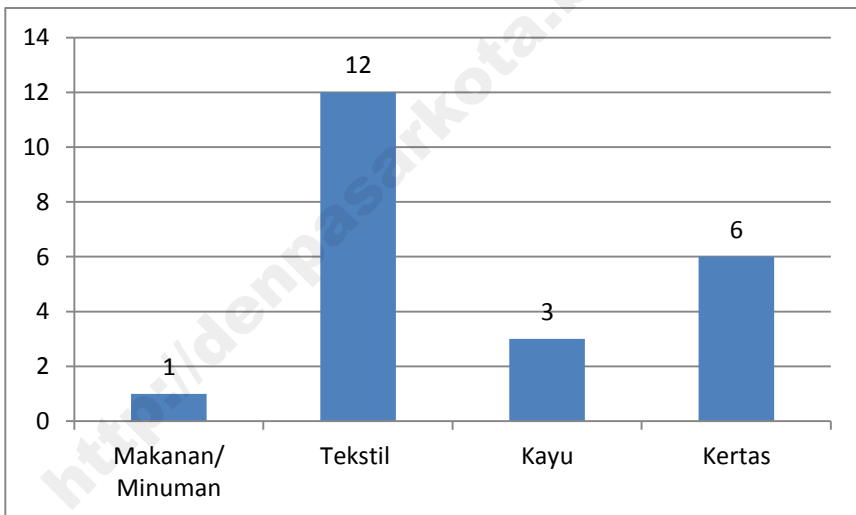
Tahun
2015

Jumlah Unit
Usaha Industri
Sedang
sebanyak 25
unit

ULASAN DATA INDUSTRI

Sektor industri diklasifikasikan menjadi ; industri besar, industri sedang, industri kecil dan industri mikro/industri rumah tangga. Di Kecamatan Denpasar Timur terdapat 1 industri besar dengan tenaga kerja sebanyak 172 orang. Jumlah industri sedang 25 perusahaan dengan tenaga kerja 893 orang,

**Gambar 6.1 : Jumlah Perusahaan Industri Menurut Produksi
Di Kec. Denpasar Timur, 2015**



**TABEL 6.1 : BANYAKNYA PERUSAHAAN INDUSTRI DAN TENAGA KERJA
DIRINCI MENURUT JENISNYA KEADAAN AKHIR TAHUN 2015**

Desa/Kelurahan	Besar		Sedang		Jumlah	
	Jml	Tng. Kerja	Jml	Tng. Kerja	Jml	Tng Kerja
(1)	(2)	(3)	(4)	(5)	(6)	(7)
001. Dangin Puri Klod	-	-	6	125	52	291
002. Sumerta Klod	-	-	1	68	27	157
003. Kesiman	-	-	2	127	48	341
004. Kesiman Petilan	-	-	-	-	35	167
005. Kesiman Kertalangu	1	172	8	315	88	1 292
006. Sumerta	-	-	2	103	9	102
007. Sumerta Kaja	-	-	1	40	19	166
008. Sumerta Kauh	-	-	-	-	29	133
010. Dangin Puri	-	-	-	-	64	194
014. Penatih	-	-	3	74	59	361
015. Penatih Dangin Puri	-	-	2	41	45	239
Denpasar Timur 2015	1	172	25	893	475	3 443
2014	1	184	28	986	475	3 443
2013	2	473	28	986	475	3 443
2012	6	1 588	31	1 029	592	4 746
2011	4	1 538	28	974	572	4 539

Sumber : Dinas Perindustrian dan Perdagangan Kota Denpasar

TABEL 6.2 : BANYAKNYA INDUSTRI BESAR DIRINCI MENURUT KELOMPOK INDUSTRI DAN JUMLAH TENAGA KERJANYA KEADAAN AKHIR TAHUN 2015

Desa/Kelurahan	Makanan/ Minuman		Tekstil		Kayu		Kertas		Kimia	
	Jumlah Tenaga Kerja	Jumlah Tenaga Kerja	Jumlah Tenaga Kerja	Jumlah Tenaga Kerja	Jumlah Tenaga Kerja	Jumlah Tenaga Kerja	Jumlah Tenaga Kerja	Jumlah Tenaga Kerja	Jumlah Tenaga Kerja	
(1)	(2)	(3)	(4)	(5)	(6)	(7)	(8)	(9)	(10)	(11)
001. Dangin Puri Klod	-	-	-	-	-	-	-	-	-	-
002. Sumerta Klod	-	-	-	-	-	-	-	-	-	-
003. Kesiman	-	-	-	-	-	-	-	-	-	-
004. Kesiman Petilan	-	-	-	-	-	-	-	-	-	-
005. Kesiman Kertalangu	-	-	1	172	-	-	-	-	-	-
006. Sumerta	-	-	-	-	-	-	-	-	-	-
007. Sumerta Kaja	-	-	-	-	-	-	-	-	-	-
008. Sumerta Kauh	-	-	-	-	-	-	-	-	-	-
010. Dangin Puri	-	-	-	-	-	-	-	-	-	-
014. Penatih	-	-	-	-	-	-	-	-	-	-
015. Penatih Dangin Puri	-	-	-	-	-	-	-	-	-	-
Denpasar Timur 2015	-	-	1	172	-	-	-	-	-	-
2014	-	-	1	184	-	-	-	-	-	-
2013	-	-	2	473	-	-	-	-	-	-
2012	1	25	4	1 538	1	25	-	-	-	-
2011	-	-	4	1 538	-	-	-	-	-	-

Sumber : Dinas Perindustrian dan Perdagangan Kota Denpasar

Lanjutan TABEL 6.2

Desa/Kelurahan	Brg dari Logam		Brg dari bkn Logam		Besi Baja		Lainnya		Jumlah	
	Jumlah	Tenaga Kerja	Jumlah	Tenaga Kerja	Jumlah	Tenaga Kerja	Jumlah	Tenaga Kerja	Jumlah	Tenaga Kerja
(1)	(12)	(13)	(14)	(15)	(16)	(17)	(18)	(19)	(20)	(21)
001. Dangin Puri Klod	-	-	-	-	-	-	-	-	-	-
002. Sumerta Klod	-	-	-	-	-	-	-	-	-	-
003. Kesiman	-	-	-	-	-	-	-	-	-	-
004. Kesiman Petilan	-	-	-	-	-	-	-	-	-	-
005. Kesiman Kertalangu	-	-	-	-	-	-	-	-	1	172
006. Sumerta	-	-	-	-	-	-	-	-	-	-
007. Sumerta Kaja	-	-	-	-	-	-	-	-	-	-
008. Sumerta Kauh	-	-	-	-	-	-	-	-	-	-
010. Dangin Puri	-	-	-	-	-	-	-	-	-	-
014. Penatih	-	-	-	-	-	-	-	-	-	-
015. Penatih Dangin Puri	-	-	-	-	-	-	-	-	-	-
Denpasar Timur 2015	-	-	-	-	-	-	-	-	1	172
2014	-	-	-	-	-	-	-	-	1	184
2013	-	-	-	-	-	-	-	-	2	473
2012	-	-	-	-	-	-	-	-	6	1 588
2011	-	-	-	-	-	-	-	-	4	1 538

Sumber : Dinas Perindustrian dan Perdagangan Kota Denpasar

TABEL 6.3 : BANYAKNYA INDUSTRI SEDANG DIRINCI MENURUT KELOMPOK INDUSTRI DAN JUMLAH TENAGA KERJANYA KEADAAN AKHIR TAHUN 2015

Desa/Kelurahan	Makanan/ Minuman		Tekstil		Kayu		Kertas		Kimia	
	Jumlah Tenaga Kerja	Jumlah Tenaga Kerja	Jumlah Tenaga Kerja	Jumlah Tenaga Kerja	Jumlah Tenaga Kerja	Jumlah Tenaga Kerja	Jumlah Tenaga Kerja	Jumlah Tenaga Kerja	Jumlah Tenaga Kerja	
(1)	(2)	(3)	(4)	(5)	(6)	(7)	(8)	(9)	(10)	(11)
001. Dangan Puri Klod			1	25	-	-	5	100	-	-
002. Sumerta Klod	-	-	-	-	-	-	1	68	-	-
003. Kesiman	-	-	-	-	1	99	-	-	-	-
004. Kesiman Petilan	-	-	-	-	-	-	-	-	-	-
005. Kesiman Kertalangu	1	36	6	294	-	-	-	-	-	-
006. Sumerta	-	-	2	80	-	-	-	-	-	-
007. Sumerta Kaja	-	-	2	80	-	-	-	-	-	-
008. Sumerta Kauh	-	-	-	-	-	-	-	-	-	-
010. Dangan Puri	-	-	-	-	-	-	-	-	-	-
014. Penatih	-	-	-	-	2	45	-	-	-	-
015. Penatih Dangan Puri	-	-	1	20	-	-	-	-	-	-
Denpasar Timur 2015	1	36	12	499	3	144	6	168	-	-
2014	1	36	12	499	3	144	6	168	-	-
2013	1	36	12	499	3	144	6	168	-	-
2012	2	70	14	439	1	33	10	382	1	6
2011	2	70	14	439	1	33	8	333	-	-

Sumber : Dinas Perindustrian dan Perdagangan Kota Denpasar

Lanjutan TABEL 6.3

Desa/Kelurahan	Brg dari Logam		Brg dari bkn Logam		Besi Baja		Lainnya		Jumlah	
	Jumlah	Tenaga Kerja	Jumlah	Tenaga Kerja	Jumlah	Tenaga Kerja	Jumlah	Tenaga Kerja	Jumlah	Tenaga Kerja
(1)	(12)	(13)	(14)	(15)	(16)	(17)	(18)	(19)	(20)	(21)
001. Dangin Puri Klod	-	-	-	-	-	-	-	-	6	125
002. Sumerta Klod	-	-	-	-	-	-	-	-	1	68
003. Kesiman	-	-	-	-	-	-	1	28	2	127
004. Kesiman Petilan	-	-	-	-	-	-	-	-	-	-
005. Kesiman Kertalangu	-	-	-	-	1	20	-	-	8	350
006. Sumerta	-	-	-	-	-	-	-	-	2	80
007. Sumerta Kaja	-	-	-	-	-	-	-	-	2	80
008. Sumerta Kauh	-	-	-	-	-	-	-	-	-	-
010. Dangin Puri	-	-	-	-	-	-	-	-	-	-
014. Penatih	1	29	-	-	-	-	2	41	5	115
015. Penatih Dangin Puri	1	21	-	-	-	-	-	-	2	41
Denpasar Timur 2015	2	50	-	-	1	20	3	69	28	986
2014	2	50	-	-	1	20	3	69	28	986
2013	2	50	-	-	1	20	3	69	28	986
2012	2	75	-	-	-	-	1	20	31	1,025
2011	2	75	-	-	-	-	1	20	28	921

Sumber : Dinas Perindustrian dan Perdagangan Kota Denpasar

BAB

7

PERDAGANGAN

**Jumlah
Kelompok
Pertokoan
56 Unit**

**Jumlah Koperasi
56 unit**

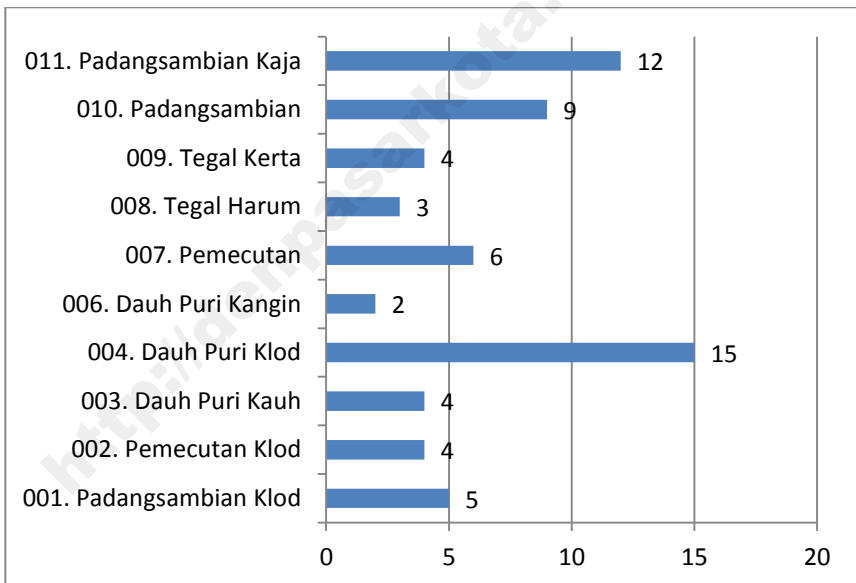
**Jumlah Pasar Umum
11 Unit**



ULASAN DATA PERDAGANGAN

Dalam menunjang aktivitas perekonomian sebagian besar masyarakat di Kecamatan Denpasar Barat, terdapat ketersediaan sarana yang dapat diakses dengan mudah oleh masyarakat di Kecamatan Denpasar Barat adalah tersedianya sarana penunjang transaksi keuangan yaitu perbankan. Pada kondisi Tahun 2015 jumlah perbankan yang dikelola pemerintah, swasta maupun dari kelompok perseorangan/koorporasi tidak mengalami perubahan dari tahun sebelumnya. Seperti bank pemerintah berjumlah 19 buah dan bank swasta berjumlah 28 buah. Kondisi ini menunjukkan bahwa aktivitas perbankan masih bergairah di Kecamatan Denpasar Barat sebagai salah satu penunjang aktivitas ekonomi.

Gambar 6.1 : Jumlah Koperasi Di Kec. Denpasar Barat, 2015



**TABEL 7.1 : BANYAKNYA PERUSAHAAN BANK DIRINCI
MENURUT JENISNYA KEADAAN AKHIR TAHUN
2015**

Desa/Kelurahan	Bank Pemerintah	Bank Swasta	Bank Perkreditan Rakyat (BPR)	Jumlah
(1)	(2)	(3)	(4)	
001. Dangin Puri Klod	2	3	1	6
002. Sumerta Klod	4	1	1	6
003. Kesiman	1	2	1	4
004. Kesiman Petilan	-	-	-	-
005. Kesiman Kertalangu	4	3	3	10
006. Sumerta	-	1	-	1
007. Sumerta Kaja	-	-	-	-
008. Sumerta Kauh	1	2	-	3
010. Dangin Puri	-	-	-	-
014. Penatih	2	1	-	3
015. Penatih Dangin Puri	-	-	-	-
Denpasar Timur 2015	14	13	6	33
2014	14	13	6	33
2013	28	4	-	-
2012	28	4	-	-
2011	8	4	-	-

Sumber : Desa/Kelurahan (PODES)

PERDAGANGAN

**TABEL 7.2 : BANYAKNYA TEMPAT PEMASARAN/PASAR MENURUT
JENISNYA KEADAAN AKHIR TAHUN 2015**

Desa/Kelurahan	Pasar					
	Pasar Umum	Pasar Hewan	TPI	Kelompok pertokoan	Lainnya	Jumlah
(1)	(2)	(3)	(4)	(5)	(6)	(7)
001. Dangin Puri Klod	-	-	-	6	-	6
002. Sumerta Klod	2	-	-	8	-	10
003. Kesiman	1	-	-	3	-	4
004. Kesiman Petilan	1	-	-	4	-	5
005. Kesiman Kertalangu	2	-	-	9	-	11
006. Sumerta	1	-	-	8	-	9
007. Sumerta Kaja	-	-	-	6	-	6
008. Sumerta Kauh	-	-	-	5	-	5
010. Dangin Puri	-	-	-	5	-	5
014. Penatih	3	-	-	2	-	5
015. Penatih Dangin Puri	1	-	-	-	-	1
Denpasar Timur 2015	11	-	-	56	-	67
2014	11	-	-	56	-	67
2013	11	-	-	56	-	67
2012	9	-	-	30	-	39
2011	9	-	-	30	-	39

Sumber : Desa/Kelurahan (PODES)

TABEL 7.3 : BANYAKNYA USAHA KOPERASI DIRINCI MENURUT JENISNYA KEADAAN AKHIR TAHUN 2015

Desa/Kelurahan	KUD		Koperasi Non KUD		
	Jml	Anggota	Kop. Industri Kecil dan Kerajinan Rakyat (Konikra)	Koperasi Simpan Pinjam (Kospin)	Koperasi Lainnya
(1)	(2)	(3)	(4)	(5)	(6)
001. Dangin Puri Klod	-	-	-	1	-
002. Sumerta Klod	-	-	-	4	10
003. Kesiman	-	-	-	6	-
004. Kesiman Petilan	-	-	-	1	-
005. Kesiman Kertalangu	-	-	-	2	-
006. Sumerta	-	-	-	6	-
007. Sumerta Kaja	-	-	-	7	-
008. Sumerta Kauh	-	-	-	7	-
010. Dangin Puri	-	-	-	-	-
014. Penatih	1	630	-	8	-
015. Penatih Dangin Puri	-	-	-	3	-
Denpasar Timur 2015	1	630	-	45	10
2014	1	708	-	45	10
2013	1	-	-	-	-
2012	1	-	-	-	-
2011	1	-	-	-	-

Sumber : Desa/Kelurahan (PODES)

BAB

8

HOTEL DAN PARIWISATA

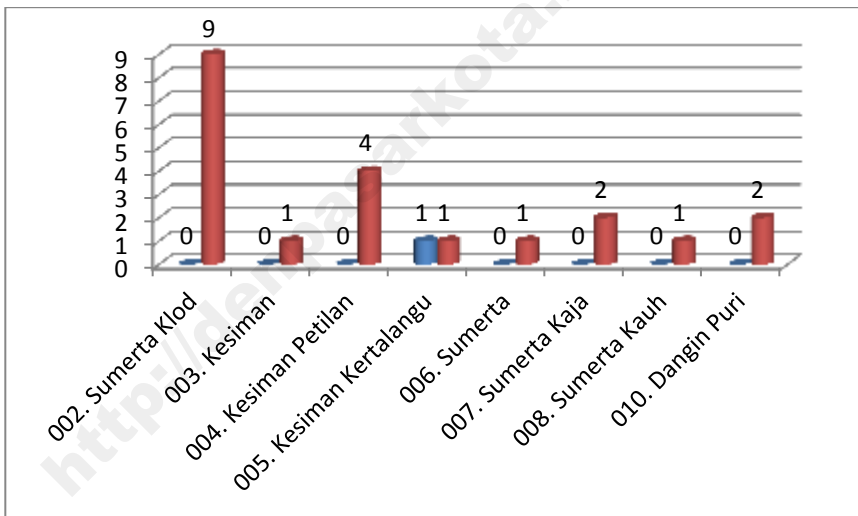
Jumlah Hotel :
Bintang = 1
Melati = 21



ULASAN DATA HOTEL DAN PARIWISATA

Di Kecamatan Denpasar Timur keberadaan hotel juga memegang peranan. Dan jumlah hotel berbintang di Kecamatan Denpasar Timur sebanyak 1 hotel dengan tenaga kerja sebanyak 50 orang . 21 hotel melati dengan tenaga kerja sebanyak 216 orang. Dan 11 pondok wisata dengan tenaga kerja sebanyak 79 orang.

**Gambar 8.1 : Jumlah Hotel Bintang Dan Non Bintang
Di Kec. Denpasar Timur, 2015**



TABEL 8.1 : BANYAKNYA HOTEL MENURUT JENISNYA DAN TENAGA KERJA KEADAAN AKHIR TAHUN 2015

Desa/Kelurahan	Hotel Bintang		Hotel Melati		Pondok Wisata		Jumlah	
	Jumlah Tenaga Kerja		Jumlah Tenaga Kerja		Jumlah Tenaga Kerja		Jumlah Tenaga Kerja	
(1)	(2)	(3)	(4)	(5)	(6)	(7)	(8)	(9)
001. Dangin Puri Klod	-	-	-	-	-	-	-	-
002. Sumerta Klod	-	-	9	123	1	3	10	138
003. Kesiman	-	-	1	5	-	-	1	5
004. Kesiman Petilan	-	-	4	30	4	27	8	56
005. Kesiman Kertalangu	1	50	1	15	4	30	6	97
006. Sumerta	-	-	1	6	1	2	2	7
007. Sumerta Kaja	-	-	2	24	-	-	1	20
008. Sumerta Kauh	-	-	1	7	-	-	1	7
010. Dangin Puri	-	-	2	6	-	-	2	6
014. Penatih	-	-	-	-	1	17	1	17
015. Penatih Dangin Puri	-	-	-	-	-	-	-	-
Denpasar Timur 2015	1	50	21	216	11	79	32	353
2014	1	52	20	222	11	79	32	353
2013	-	-	22	245	23	102	45	347
2012	1	45	19	231	9	96	29	372
2011	-	-	15	195	7	61	22	256

Sumber : BPS Kota Denpasar (Sensus/Survei VHTL)

BAB

**TRANSPORTASI DAN
KOMUNIKASI**

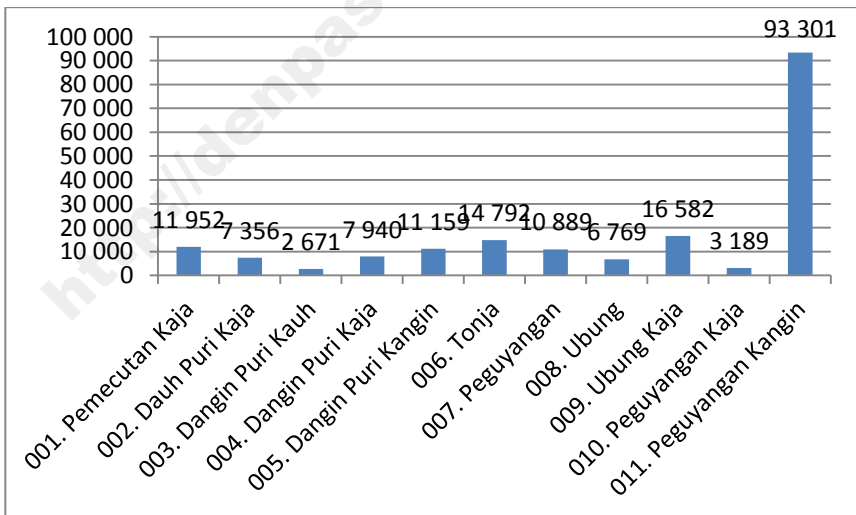
9

**Panjang Jalan 106 Km
Dengan 18 Buah Jembatan**

ULASAN DATA TRANSPORTASI DAN KOMUNIKASI

Jalan merupakan sarana yang sangat penting peranannya dalam memperlancar kegiatan perekonomian suatu daerah. Semakin tinggi tingkat pembangunan suatu daerah secara otomatis akan menuntut pembangunan prasarana jalan untuk memperlancar transportasi/ arus perdagangan antar daerah khususnya melalui jalur darat. Di Kecamatan Denpasar Timur, panjang jalan mencapai 251,957 meter dan sudah diaspal 106,502 meter, dapat dilalui kendaraan roda 3/4 sepanjang 124,356 meter, jalan tanah dan dapat dilalui kendaraan roda 3/4 sepanjang 3,099 meter. Sedangkan jembatan di Kecamatan Denpasar Timur berjumlah 18 buah.

Gambar 9.1 : Panjang Jalan Aspal Di Kec. Denpasar Timur, 2015



TABEL 9.1 : PANJANG JALAN DIRINCI MENURUT JENIS JALAN DAN BANYAKNYA JEMBATAN KEADAAN AKHIR TAHUN 2015

Desa/Kelurahan	Jenis Jalan				Jemba- tan (Buah)
	Diperkeras sepanjang tahun (Meter)		Tanah sepanjang tahun (Meter)		
	Aspal	Dpt dilalui kend. roda 3 atau 4	Dpt dilalui kend. roda 3 atau 4	Tdk dpt dilalui kend. roda 3 atau 4	
(1)	(2)	(3)	(4)	(5)	(6)
001. Dangin Puri Klod	8,131	8,132	-	-	1
002. Sumerta Klod	21,528	21,528	326	-	-
003. Kesiman	7,856	7,856	-	-	1
004. Kesiman Petilan	8,893	8,893	-	-	3
005. Kesiman Kertalangu	24,143	24,143	837	-	-
006. Sumerta	5,944	23,796	1,183	-	4
007. Sumerta Kaja	4,110	4,111	-	-	1
008. Sumerta Kauh	6,806	6,806	753	-	-
010. Dangin Puri	4,211	4,211	-	-	1
014. Penatih	8,260	8,260	-	-	5
015. Penatih Dangin Puri	6,621	6,621	-	-	2
Denpasar Timur 2015	106,502	124,356	3,099	-	18
2014	106,502	124,356	3,099	-	18
2013	-	-	-	-	-
2012	-	-	-	-	-
2011	-	-	-	-	-

Sumber : Dinas Pekerjaan Umum Kota Denpasar

TABEL 9.2 : BANYAKNYA SARANA KOMUNIKASI DIRINCI MENURUT JENISNYA KEADAAN AKHIR TAHUN 2015

Desa/Kelurahan	Kantor Pos	Kantor Pos Pembantu	Kantor Telepon	Pesawat		
				Televisi	Radio	Telepon
(1)	(2)	(3)	(4)	(5)	(6)	(7)
001. Dangin Puri Klod	-	-	1	*	*	*
002. Sumerta Klod	1	-	2	*	*	*
003. Kesiman	-	-	-	*	*	*
004. Kesiman Petilan	-	-	-	*	*	*
005. Kesiman Kertalangu	-	1	-	*	*	*
006. Sumerta	-	-	-	*	*	*
007. Sumerta Kaja	-	-	-	*	*	*
008. Sumerta Kauh	-	1	-	*	*	*
010. Dangin Puri	-	-	1	*	*	*
014. Penatih	-	-	-	*	*	*
015. Penatih Dangin Puri	-	-	-	*	*	*
Denpasar Timur 2015	1	2	4	*	*	*
2014	1	2	4	*	*	*
2013	1	2	4	64 146	26 717	28 073
2012	1	2	3	61 577	25 647	26 949
2011	2	3	2	57 220	23 832	25 042

Sumber : Desa/Kelurahan (PODES)

BAB

KEUANGAN DAERAH DAN HARGA



10



Jumlah Dana Swadaya
Masyarakat Dalam Pembangunan
Di Denpasar Utara Sebanyak ^{14,321,439}

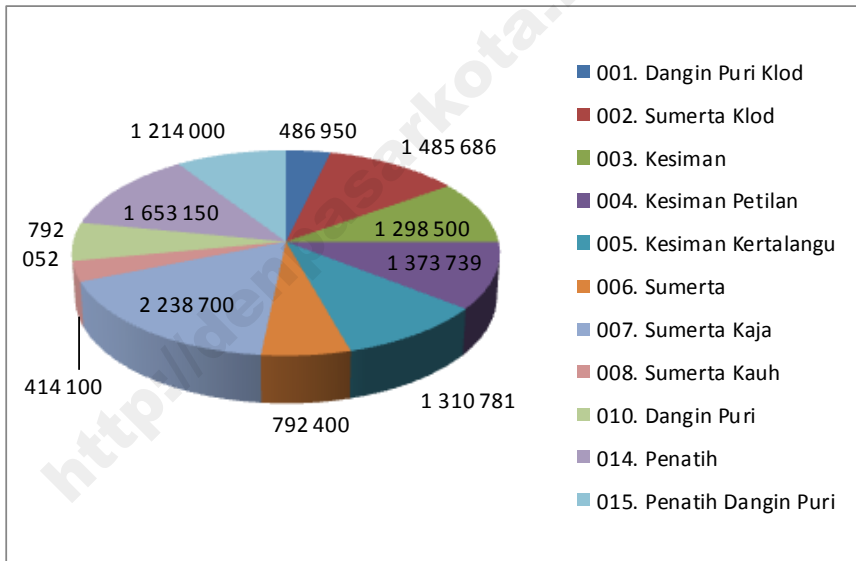
13 060 058 Ribu Rupiah



ULASAN DATA KEUANGAN DAN HARGA

Peran serta masyarakat dalam pembangunan Desa/Kelurahan di Kecamatan Denpasar Timur sangat membantu terwujudnya percepatan pembangunan disegala bidang. Dana swadaya masyarakat pada tahun 2015 di Kecamatan Denpasar Timur senilai 13.060.058,00 rupiah.

Gambar 10.1 : Kondisi Keuangan Bersumber Dari Swadaya Masyarakat Di Kec. Denpasar Timur, 2015



**TABEL 10.1 : BANYAKNYA SWADAYA MASYARAKAT UNTUK MENUNJANG PEMBANGUNAN
DESA 2011- 2015**

Desa/Kelurahan	2011	2012	2013	2015	2015
(1)	(2)	(3)	(4)	(5)	(6)
001. Dangin Puri Klod	2 230 000	276 250	1 915 970	511 900 000	486 950
002. Sumerta Klod	760 850	415 525	1 135 729	822 065 000	1 485 686
003. Kesiman	8 434 872	98 485 000	2 009 585	1 433 219 766	1 298 500
004. Kesiman Petilan	1 017 351	278 730	955 359	1 741 666 000	1 373 739
005. Kesiman Kertalangu	2 435 336	983 790	2 679 624	2 648 833 000	1 310 781
006. Sumerta	1 954 369 202	469 400 000	1 222 300	310 760 686	792 400
007. Sumerta Kaja	2 919 386	1 051 302	2 067 017	2 272 769 000	2 238 700
008. Sumerta Kauh	714 690	284 600	1 719 450	1 257 438 000	414 100
010. Dangin Puri	295 200 000	1 668 000	1 314 000	692 096 000	792 052
014. Penatih	3 512 673	522 940	3 841 420	1 127 530 000	1 653 150
015. Penatih Dangin Puri	484 370	136 500	772 500	493 819 000	1 214 000
Jumlah Denpasar Timur	2 272 078 730	573 502 637	19 632 954	13 312 096 452	13 060 058

Sumber : Badan Pemberdayaan Masyarakat dan Pemdes (BPM) Kota Denpasar

PERBANDINGAN ANTAR KECAMATAN

11



Tabel 11.1 Letak Geografis Kota Denpasar Menurut Kecamatan, 2015

Kecamatan	Lintang Selatan	Bujur Timur
(1)	(2)	(3)
010. Denpasar Selatan	08°040'00" - 08°044'49"	115°011'23" - 115°015'54"
020. Denpasar Timur	08°035'31" - 08°040'36"	115°012'29" - 115°016'27"
030. Denpasar Barat	08°036'24" - 08°041'59"	115°010'23" - 115°014'14"
031. Denpasar Utara	08°035'31" - 08°044'49"	115°012'09" - 115°014'39"

Sumber : Jawatan Topografi KODAM IX Udayana

Tabel 11.2 : Luas Wilayah Kota Denpasar dan Ketinggiannya dari Permukaan Laut Menurut Kecamatan, 2015

Kecamatan	Luas Wilayah	Persentase Dibanding Luas Kota Denpasar	Persentase Dibanding Luas Pulau Bali	Ketinggian dari Permukaan Laut
(1)	(2)	(3)	(4)	(5)
010. Denpasar Selatan	49.99	39.12	0.89	00-12
020. Denpasar Timur	22.31	17.46	0.40	00-75
030. Denpasar Barat	24.06	18.83	0.43	00-75
031. Denpasar Utara	31.42	24.59	0.56	00-75
Jumlah/Total	127.78	100.00	2.27	00-75

Sumber : Jawatan Topografi KODAM IX Udayana



DATA

MENCERDASKAN BANGSA

<http://denpasarkota.bps.go.id>



Badan Pusat Statistik Kota Denpasar
Jl. Mulawarman No. 11 Denpasar (80111)
Telp. (0361) 418770, Fax. (0361) 434326
e-mail : bps5171@bps.go.id
homepage : <http://denpasarkota.bps.go.id>

ISSN 2477-7528



9 772477 752003