

KECAMATAN PANCORAN DALAM ANGKA

*Pancoran Subdistrict
in Figures*

2021



**BADAN PUSAT STATISTIK
KOTA JAKARTA SELATAN**

BPS-Statistics of Jakarta Selatan Municipality

KECAMATAN PANCORAN DALAM ANGKA

*Pancoran Subdistrict
in Figures*

2021



Kecamatan Pancoran Dalam Angka

Pancoran Subdistrict in Figures

2021

ISBN: 0852-2022

No. Publikasi/Publication Number: 31710.2115

Katalog/Catalog: 1102001.3171080

Ukuran Buku/Book Size: 14,8 cm x 21 cm

Jumlah Halaman/Number of Pages: xvi + 66 halaman /pages

Naskah/Manuscript:

BPS Kota Administrasi Jakarta Selatan/*BPS-Statistics of Jakarta Selatan Municipality*

Penyunting/Editor:

BPS Kota Administrasi Jakarta Selatan/*BPS-Statistics of Jakarta Selatan Municipality*

Gambar Kover oleh/Cover Designed by:

BPS Kota Administrasi Jakarta Selatan/*BPS-Statistics of Jakarta Selatan Municipality*

Ilustrasi Kover/Cover Illustration:

Patung Pancoran/*Pancoran Monument*

Latar Buku www.Freeepik.com/*Background by www.Freeepik.com*

Diterbitkan oleh/Published by:

© BPS Kota Administrasi Jakarta Selatan/*BPS-Statistics of Jakarta Selatan Municipality*

Dicetak oleh/Printed by:

BPS Kota Administrasi Jakarta Selatan/*BPS-Statistics of Jakarta Selatan Municipality*

Sumber Ilustrasi/Graphic by :

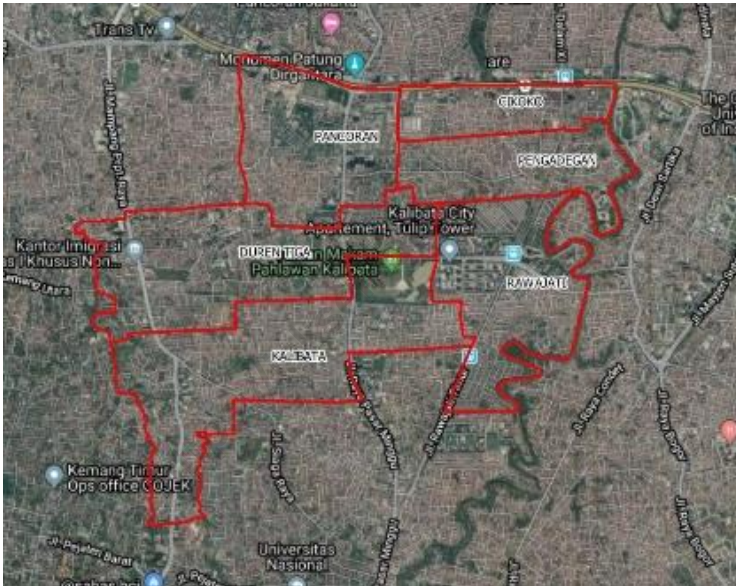
Latar Buku www.Freeepik.com/*Background by www.Freeepik.com*

Dilarang mengumumkan, mendistribusikan, mengomunikasikan, dan/atau mengandakan sebagian atau seluruh isi buku ini untuk tujuan komersial tanpa izin tertulis dari Badan Pusat Statistik

Prohibited to announce, distribute, communicate, and/or copy part or all of this book for commercial purpose without permission from BPS-Statistics Indonesia

Peta Wilayah KECAMATAN PANCORAN

Map Of PANCORAN SUBDISTRICT



KOORDINATOR STATISTIK KECAMATAN PANCORAN
STATISTICIAN COORDINATOR Of PANCORAN SUBDISTRICT



<https://jakselkota.bps.go.id>



Kata Pengantar

Kecamatan Pancoran Dalam Angka 2021 merupakan publikasi tahunan yang diterbitkan BPS Kota Administrasi Jakarta Selatan. Publikasi ini berisi berbagai informasi tentang Geografi, Sosial dan Kesejahteraan Rakyat, Penduduk, dan Perekonomian.

Publikasi ini dapat terwujud berkat kerja sama dan bantuan dari berbagai pihak terutama Camat Pancoran beserta staf dan Kepala Seksi Intansi Sektor lainnya. Kepada semua pihak yang telah memberikan bantuan disampaikan penghargaan dan terima kasih yang sebesar – besarnya.

Walaupun publikasi ini telah disiapkan sebaik-baiknya, namun disadari masih ada kekurangan dan kesalahan yang terjadi. Untuk perbaikan publikasi ini, tanggapan dan saran yang bersifat konstruktif dari para pemakai sangat diharapkan.

Jakarta, 26 September 2021
Koordinator Statistik Kecamatan
Pancoran

TTD

Mohamad Idris



Preface

Pancoran Subdistrict in Figures 2021 is an annual publication written by Statistics-BPS Jakarta Selatan Municipality. The publication contains information about Geography, Social and Welfare, Population, and Economy.

This publication has been made possible with the assistance and contribution from personnel of Pancoran Subdistrict and several governmental institutions. To all parties who have been involved in the preparation of this publication, I would like to express my sincerest appreciation and gratitude.

Eventhough this publication prepared well, there are still many improvements to make in years ahead. Therefore, comments and constructive suggestions for the improvement of this publication are always welcome.

Jakarta, 26 September 2021
*Statistician Coordinator of
Pancoran Subdistrict*

SIGNED

Mohamad Idris

Daftar Isi

Table of Contents

Halaman/ Page

Peta Wilayah KECAMATAN PANCORAN	iii
<i>Map Of PANCORAN SUBDISTRICT</i>	iii
KOORDINATOR STATISTIK KECAMATAN PANCORAN	v
<i>STATISTICIAN COORDINATOR Of PANCORAN SUBDISTRICT</i> ..	v
Kata Pengantar	vii
<i>Preface</i>	ix
Daftar Isi	xi
<i>Table of Contents</i>	xi
1. Geografi/ <i>Geography</i>	1
1.1. Letak Geografis Wilayah Kecamatan Pancoran, 2020 5	
<i>Geographical of Pancoran Subdistrict, 2020</i>	5
1.2. Luas Wilayah Menurut Kelurahan, 2020	6
<i>Land Area by Village, 2020</i>	6
1.3. Jarak Kantor Kelurahan ke Kecamatan dan Ketinggian dari Permukaan Laut, 2020	7
<i>Distance Between Village Office to District Office and High Level from Sea Level, 2020</i>	7

2.	Sosial dan Kesejahteraan Rakyat/ <i>Social and Welfare</i>	9
2.1.	Jumlah Fasilitas Sekolah Menurut Kelurahan dan Tingkat Pendidikan, 2018-2020	17
	<i>Number of Kelurahan Having Educational Facilities by Kelurahan and Educational Level, 2018-2020</i>	17
2.2	Jumlah Taman Kanak-kanak Swasta, Murid dan Guru menurut Kelurahan, 2020	20
	<i>Number of Private Kindergarten, Pupils and Teacher by Village, 2020</i>	20
2.3	Jumlah Taman Kanak-kanak Negeri, Murid dan Guru menurut Kelurahan, 2020	21
	<i>Number of Public Kindergarten, Pupils and Teacher by Village, 2020</i>	21
2.4	Jumlah Sekolah Dasar Negeri, Murid dan Guru menurut Kelurahan, 2020	22
	<i>Number of Public Elementary School, Pupils and Teacher by Village, 2020</i>	22
2.5	Jumlah Sekolah Dasar Swasta, Murid dan Guru Menurut Kelurahan, 2020	23
	<i>Number of Private Elementary School, Pupils and Teacher by Village, 2020</i>	23
2.6	Jumlah Sekolah Lanjutan Pertama Negeri, Murid dan Guru Menurut Kelurahan Tahun, 2020	24
	<i>Number of Public Junior High School, Pupils and Teacher by Village, 2020</i>	24

2.7	Jumlah Sekolah Lanjutan Pertama Swasta, Murid dan Guru Menurut Kelurahan Tahun, 2020	25
	<i>Number of Private Junior High School, Pupils and Teacher by Village, 2020</i>	<i>25</i>
2.8	Jumlah Sekolah Lanjutan Menengah Atas Negeri, Murid dan Guru Menurut Kelurahan Tahun, 2020	26
	<i>Number of Public Senior High School, Pupils and Teacher by Village, 2020</i>	<i>26</i>
2.9	Jumlah Sekolah Lanjutan Menengah Atas Swasta, Murid dan Guru Menurut Kelurahan Tahun, 2020	27
	<i>Number of Private Senior High School, Pupils and Teacher by Village, 2020</i>	<i>27</i>
2.10	Jumlah Sarana Kesehatan Menurut Kelurahan, 2018-2020	28
	<i>Number of Kelurahan Having Health Facilities by Kelurahan, 2018-2020</i>	<i>28</i>
2.11	Jumlah Tenaga Kesehatan menurut Menurut Kelurahan, 2018	31
	<i>Number of Medical Personnel by Kelurahan, 2018.....</i>	<i>31</i>
2.12	Jumlah Rumah Sakit Umum, Rumah Sakit Khusus, dan Puskesmas Menurut Kelurahan, 2019 dan 2020.....	32
	<i>Number of General Hospital, Special Hospital, and Public Health Center by Kelurahan, 2019 and 2020.....</i>	<i>32</i>
2.13	Jumlah Tempat Peribadatan Menurut Kelurahan, 2020	34

<i>Number of Places of Worship by Kelurahan and Religion, 2020</i>	34
2.14 Jumlah Pegawai menurut Kelurahan dan Golongan, 2020	35
<i>Number of Civil Servant by Village and Level, 2020</i>	35
2.15 Jumlah Pegawai menurut Kelurahan dan Pendidikan, 2020	36
<i>Number of Civil Servant by Village and Education, 2020</i>	36
3. Penduduk/ Population	37
3.1. Jumlah Kepala Keluarga (KK), RT dan RW menurut Kelurahan, 2020	43
<i>Number of Head of Family, RT and RW by Village, 2020</i>	43
3.2. Luas Wilayah, Rumah Tangga, Penduduk dan Kepadatannya Menurut Kelurahan, 2020	44
<i>Area, Household, Population and Density by Village, 2020</i>	44
3.3. Penduduk menurut Kelurahan dan Jenis Kelamin, 2020	45
<i>Population Growth by Village and Sex, 2020</i>	45
3.4. Penduduk Warga Negara Asing Menurut Kelurahan dan Jenis Kelamin, 2020	46
<i>Population of Foreign Citizen by Village and Sex, 2020</i> ..	46
3.5. Distribusi Persentase Penduduk menurut Kelurahan, 2017-2020	47

<i>Percentage Distribution of Population by Village, 2017-2020</i>	47
3.6. Perkembangan Penduduk menurut Jenis Kelamin, 2012-2020	48
<i>Population Growth by Sex, 2012-2020</i>	48
3.7 Jumlah Kelahiran dan Kematian Menurut Kelurahan dan Jenis Kelamin, 2020	49
<i>Number of Birth and Death by Village and Sex, 2020</i>	49
3.8 Jumlah Penduduk Pindah dan Datang Menurut Kelurahan dan Jenis Kelamin, 2020	50
<i>Number of Moving and Incoming by Village and Sex, 2020</i>	50
3.9 Jumlah Penduduk Pindah dan Datang Menurut Kelurahan dan Jenis Kelamin, 2020	52
<i>Number of Moving and Incoming by Village and Sex, 2020</i>	52
3.10 Jumlah Penduduk Menurut Kecamatan Hasil Sensus Penduduk 2020 (SP2020)	53
<i>Population Number by Subdistrict Based On Population Census 2020(SP2020)</i>	53
3.11 Jumlah Nikah, Talak, Cerai dan Rujuk menurut Kelurahan, 2020	54
<i>Number of Marriage, Repudiation, Divorce and Revocation by Village, 2020</i>	54
4. Perekonomian/ Economy	55

4.1	Keberadaan Salon Kecantikan, Agen Tiket/Travel/Biro Perjalanan, Bengkel Mobil/Motor, Agen Bank dan Pegadaian Menurut Kelurahan, 2020.....	61
	<i>Number Beauty Salon, Tailor, Bench Car-Motor by Village, 2020</i>	<i>61</i>
4.2	Jumlah Pasar Menurut Kelurahan dan Jenisnya Menurut Kelurahan Tahun 2020.....	62
	<i>Number of Market and Type by Village, 2020</i>	<i>62</i>
4.3	Jumlah Bank Menurut Status dan Kelurahan Tahun 2020	63
	<i>Number of Bank by Status and Village, 2020</i>	<i>63</i>
4.4	Jumlah Hotel/Penginapan dan Restoran Menurut Kelurahan, 2020	64
	<i>Number of Hotel, Inn and Restaurant by Village, 2020 ..</i>	<i>64</i>
4.5	Keberadaan Sarana Olahraga Menurut Kelurahan Tahun, 2020	65
	<i>The Existence of Sports Facilities by Village, 2020</i>	<i>65</i>
4.6	Target dan Realisasi Penerimaan Pajak Bumi dan Bangunan (PBB) menurut Kelurahan, 2020.....	66
	<i>Target and Receipts and Actual Receipts of Land and Building Tax by Village, 2020.....</i>	<i>66</i>

01

GEOGRAFI / GEOGRAPHY



PENJELASAN TEKNIS

TECHNICAL NOTES

1. LUAS WILAYAH

Kecamatan Pancoran merupakan salah satu kecamatan di wilayah Kota Administrasi Jakarta Selatan, berdasarkan Surat Keputusan Gubernur Provinsi DKI Jakarta Nomor 171 Tahun 2007, luas wilayah Kecamatan Pancoran adalah 8,53 km² yang terdiri atas 6 Kelurahan, 46 RW, dan 499 RT dengan luas masing-masing kelurahan sebagai berikut :

- a. Kel. Kalibata : 2,29 km²
- b. Kel. Rawajati : 1,44 km²
- c. Kel. Durentiga : 1,92 km²
- d. Kel. Pancoran : 1,22 km²
- e. Kel. Pengadegan : 0,94 km²
- f. Kel. Cikoko : 0,72 km²

1. AREA

Pancoran District is One Of Districts In Jakarta Selatan Municipality. Based On Governor's Kdki Jakarta Decree No. : 171/2007, The Width Pancoran District Is 8,53 Km² Which Consist Of 46 Rw And 499 Rt With Each Width Of Sub District As Follows:

- A. Kel. Kalibata : 2,29 Km²*
- B. Kel. Rawajati: 1,44 Km²*
- C. Kel. Durentiga: 1,92 Km²*
- D. Kel. Pancoran: 1,22 Km²*
- E. Kel. Pengadegan: 0,94 Km²*
- F. Kel. Cikoko: 0,72 KM²*

2. GEOGRAFI

Batas-Batas Wilayah
Kecamatan

Pancoran Adalah:

- Sebelah Utara: Jl. MT Haryono dan Jl Jend Gatot Soebroto (Kecamatan Tebet) dan Jl Mamp Prapatan XV dan Jl Mamp Prapatan XVI (Kecamatan Mampang Prapatan)
- Sebelah Selatan: Jl Kalibata Timur Raya (Empang Tiga) dan Jl Samali (Kecamatan Pasar Minggu)
- Sebelah Barat: Kali Cideng dan Kali Sarua Mampang (Kecamatan Mampang Prapatan)
- Sebelah Timur: Kali Ciliwung Kota Administrasi Jakarta Timur.

2. GEOGRAPHY

The Pancoran District Limits

Are:

- *North: Jl. MT Haryono dan Jl Jend Gatot Soebroto (Kecamatan Tebet) dan Jl Mamp Prapatan XV dan Jl Mamp Prapatan XVI (Kecamatan Mampang Prapatan)*
- *South: Jl Kalibata Timur Raya (Empang Tiga) dan Jl Samali (Kecamatan Pasar Minggu)*
- *West: Kali Cideng dan Kali Sarua Mampang (Kecamatan Mampang Prapatan)*
- *East: Kali Ciliwung Kota Administrasi Jakarta Timur.*

1.1. Letak Geografis Wilayah Kecamatan Pancoran, 2020
Geographical of Pancoran Subdistrict, 2020

Letak dan Luas/ Location and Area	Uraian/ Description
(1)	(2)
1. Letak/Location	06 15' 40,8" LS/ South Latitude 106 45' 00,0" BT/ West Longitude
2. Luas Wilayah/Land Area	8,53 km ²
3. Ketinggian diatas Permukaan Laut/Height above the Sea Level (Attitude)	26,2 m
4. Jumlah Kelurahan/Number of District	6
5. Batas Wilayah/Border	
6. 5.1 Utara/North	Jl. Haryono. MT dan Jl. Jend Gatot Soebroto, Kecamatan Tebet. Jl Mamp Prapatan 15 & 16 Kec. Mampang Prapatan
7. 5.2 Timur/East	Sungai Ciliwung, Jakarta Timur Jl. Raya Pasar Minggu, Kec. Pasar Minggu
8. 5.3 Barat/West	Kali Cideng & Kali Sarua Mampang, Kec Mampang Prapatan.
9. 5.4 Selatan/South	Jl. Kalibata Timur (Empang Tiga) & Haji Samali, Kecamatan Pasar Minggu.

1.2. Luas Wilayah Menurut Kelurahan, 2020
Land Area by Village, 2020

Kelurahan/ Village	Luas Wilayah/ Land Area (Km²)	Persentase/ Percentage
(1)	(2)	(3)
1. Kalibata	2,29	26,85
2. Rawajati	1,44	16,88
3. Durentiga	1,92	22,51
4. Pancoran	1,22	14,30
5. Pengadegan	0,94	11,02
6. Cikoko	0,72	8,44

Sumber/*Source*: BPS Kota Administrasi Jakarta Selatan

1.3. Jarak Kantor Kelurahan ke Kecamatan dan Ketinggian dari Permukaan Laut, 2020

Distance Between Village Office to District Office and High Level from Sea Level, 2020

	Kelurahan/ Village	Jarak/ Distance	Ketinggian dari Permukaan Laut/ High Level from Sea Level (m)
	(1)	(2)	(3)
1.	Kalibata	1,9	40
2.	Rawajati	1,5	57
3.	Durentiga	2,6	36
4.	Pancoran	2,1	39
5.	Pengadegan	0,2	53
6.	Cikoko	0,8	44

Sumber/Source: BPS Kota Administrasi Jakarta Selatan

02

SOSIAL DAN KESEJAHTERAAN
RAKYAT / SOCIAL AND WELFARE



PENJELASAN TEKNIS

TECHNICAL NOTES

1. Tidak/belum pernah sekolah adalah mereka yang tidak pernah atau belum pernah terdaftar dan tidak pernah atau belum pernah aktif mengikuti pendidikan di suatu jenjang pendidikan formal.
 2. Masih bersekolah adalah mereka yang terdaftar dan aktif mengikuti pendidikan di suatu jenjang pendidikan formal (Paket A, B, atau C) baik pendidikan dasar, menengah maupun pendidikan tinggi, bagi mahasiswa yang sedang cuti di anggap masih sekolah.
 3. Tidak bersekolah lagi adalah mereka yang pernah terdaftar dan aktif mengikuti pendidikan di suatu jenjang pendidikan formal , tetapi pada saat pencacahan tidak
1. *Not/never attending school is someone who has never attended or never been registered in a formal education, such as primary, secondary and tertiary education. Those who just completed kindergarten are considered as never attended school.*
 2. *Attending school is someone who is currently attending primary. secondary and tertiary education, including Paket A, B, or C.*
 3. *Not attending school anymore is someone who is not currently attending school (formal and non-formal education).*

lagi terdaftar dan tidak aktif mengikuti pendidikan.

4. Tamat sekolah adalah menyelesaikan pelajaran yang ditandai dengan lulus ujian akhir pada kelas atau tingkat terakhir suatu jenjang pendidikan disekolah negeri maupun swasta dengan mendapatkan tanda tamat belajar/ Ijazah. Seseorang yang belum mengikuti pelajaran pada kelas tertinggi tetapi telah mengikuti ujian akhir dan lulus dianggap tamat sekolah.
 5. Dapat membaca dan menulis artinya dapat membaca dan menulis kata-kata/kalimat sederhana dengan suatu aksara tertentu.
 6. Sekolah adalah lembaga pendidikan formal yang dimulai dari pendidikan dasar, menengah, dan tinggi. Pendidikan yang dicatat adalah pendidikan formal berdasar kurikulum Departemen Pendidikan Nasional, termasuk pendidikan yang di selenggarakan
4. *Completed particular level of education is someone who has completed particular level of education in private or public school by owning certificate.*
 5. *Literacy is the ability to read and write at least a simple sentence.*
 6. *School is an education institution starting from primary, secondary and tertiary education. The education data recorded in the survey covering data on formal education based on the curriculum set up by*

oleh pondok pesantren dengan memakai kurikulum Departemen Pendidikan Nasional, seperti Madrasah Ibtidaiyah (MI), Madrasah Tsanawiyah (MTs), dan Madrasah Aliyah (MA). Pondok pesantren/Madrasah diniyah adalah sekolah yang tidak memakai kurikulum dari Departemen Pendidikan nasional.

Ministry of National Education including education carried out by Muslim Boarding School (pondok pesantren), implementing the ministry of national education curriculum, such as Madrasah Ibtidaiyah (Islamic Primary School), Madrasah Tsanawiyah (Islamic Junior High School), and Madrasah Aliyah (Islamic Senior High School). Pondok pesantren/madrasah diniyah (Islamic boarding school/ Islamic school) is school which does not implement curriculum from the Ministry of National Education.

7. Madrasah Ibtidaiyah adalah lembaga pendidikan berciri khas Islam pada jenjang Sekolah Dasar. Madrasah Tsanawiyah adalah lembaga pendidikan berciri khas Islam pada jenjang Sekolah Menengah Pertama. Madrasah Aliyah adalah lembaga pendidikan berciri khas Islam pada jenjang Sekolah Menengah Atas (SMA).
7. *Madrasah Ibtidaiyah is Islamic school at primary education. Madrasah Tsanawiyah is Islamic School at lower secondary education and Madrasah Aliyah is Islamic School at higher secondary education (SMA).*

8. Peristiwa tindak pidana yang di laporkan
- Peristiwa yang di laporkan ialah setiap peristiwa yang diterima kepolisian dari laporan masyarakat , atau peristiwa dimana pelakunya tertangkap tangan oleh polisi
8. *Reported Crime Incidence*
- Reported Crime Incidence includes all criminal cases reported and received by police office. And all crimes caught by police.*
9. **Rumah sakit** adalah tempat pemeriksaan dan perawatan kesehatan, biasanya berada pengawasan dokter/tenaga medis, termasuk rumah sakit khusus seperti rumah sakit perawatan paru paru , dan RS jantung
9. *Hospital is a place for health check usually controlled/supervised by doctors/medical personel. Including in the category are special hospitals such Lung Hospital and Coronary Hospital.*
10. **Rumah Sakit Bersalin/Rumah Bersalin** adalah rumah sakit yang dilengkapi dengan fasilitas untuk melahirkan, pemeriksaan kehamilan, pemeriksaan ibu dan anak serta berada di bawah pengawasan dokter dan atau bidan senior.
10. *Maternal Hospital/Maternal Health Care Centre is a hospitals completed with health facilities for birth delivery, pregnancy check and consultation, and post-natal check, under the supervision of doctor and or senior midwives*
11. **Poliklinik** adalah tempat pemeriksaan kesehatan, biasanya
11. *Polyclinic is a place for health check and consultation*

tanpa fasilitas perawatan menginap, berada dalam pengawasan dokter/tenaga medis, tidak termasuk klinik yang terdapat di puskesmas/rumah sakit. Poliklinik yang karena suatu hal dan lain hal menyediakan tempat perawatan menginap, tetap di golongan kedalam poliklinik (bukan rumah sakit)

usually under in the control of doctor/medical personnel without in-patient facilities, excluding clinic located in the public health centre (Puskesmas)/hospital. In the case of polyclinic that provides in-patient facilities due to a special reason. It remains to be classified as a polyclinic (not hospital)

12. Puskesmas (Pusat Kesehatan Masyarakat) adalah unit pelayanan kesehatan milik pemerintah yang bertanggung jawab terhadap pelayanan kesehatan masyarakat untuk wilayah kecamatan, sebagian kecamatan atau kelurahan (misal di DKI Jakarta).

12. Public Health Centre (PHC) is a health centre provided by the government that is responsible for the delivery of health services to the community at the sub-district level, part of sub-district or villages (e.g. in DKI Jakarta).

13. Puskesmas Pembantu (Pustu) yaitu Unit pelayanan kesehatan masyarakat yang membantu kegiatan Puskesmas di sebagian dari wilayah kerja. Pada beberapa daerah balai pengobatan telah berubah fungsi menjadi Pustu walaupun papan nama masih tertulis balai pengobatan.

13. Subsidiary Public Health Centre is a health facility that assists the public health centre in its part of working area. In several regions, health Centre, although their sign written in the board remains unchanged.

2.1. Jumlah Fasilitas Sekolah Menurut Kelurahan dan Tingkat Pendidikan, 2018-2020

Number of Kelurahan Having Educational Facilities by Kelurahan and Educational Level, 2018-2020

Kelurahan/ Village	SD Primary School			SMP Junior High School		
	2018	2019	2020	2018	2019	2020
	(1)	(2)	(3)	(4)	(5)	(6)
1. Kalibata	12	13	7	4	4	2
2. Rawajati	7	9	8	1	1	1
3. Durentiga	14	13	9	3	4	3
4. Pancoran	9	10	6	1	2	1
5. Pengadegan	4	4	4	1	2	1
6. Cikoko	5	6	2	1	2	0
JUMLAH/TOTAL	51	55	36	11	15	8

Lanjutan Tabel/*Continued Table 2.1*

Kelurahan/ Village	SMA			SMK		
	Senior High School			Vocational School		
	2018	2019	2020	2018	2019	2020
(1)	(8)	(9)	(10)	(11)	(12)	(13)
1. Kalibata	2	2	1	1	1	1
2. Rawajati	0	0	0	0	0	0
3. Durentiga	2	3	3	2	2	2
4. Pancoran	1	2	1	3	2	2
5. Pengadegan	0	0	0	0	0	0
6. Cikoko	0	0	0	0	0	0
JUMLAH/TOTAL	5	7	5	6	5	5

Lanjutan Tabel/*Continued Table 2.1*

Kelurahan/ Village	Perguruan Tinggi University		
	2018	2019	2020
(1)	(14)	(15)	(16)
1. Kalibata	1	3	3
2. Rawajati	1	2	2
3. Durentiga	4	4	4
4. Pancoran	2	2	2
5. Pengadegan	1	1	1
6. Cikoko	0	0	0
JUMLAH/TOTAL	9	12	12

Sumber/*Source*: BPS Kota Administrasi Jakarta Selatan, Pendataan Potensi Desa (PODES)

2.2 Jumlah Taman Kanak-kanak Swasta, Murid dan Guru menurut Kelurahan, 2020

Number of Private Kindergarten, Pupils and Teacher by Village, 2020

	Kelurahan/ Village	Sekolah/ School	Murid/ Pupils	Guru/ Teacher	Rasio Murid- Guru/ Pupils- Teacher Ratio
	(1)	(2)	(3)	(4)	(5)
1	Kalibata	20			
2	Rawajati	5			
3	Durentiga	9			
4	Pancoran	6			
5	Pengadegan	9			
6	Cikoko	4			
	JUMLAH/TOTAL	53			

Sumber/Source: Sudin Pendidikan Kota Adm. Jakarta Selatan Wilayah II

2.3 Jumlah Taman Kanak-kanak Negeri, Murid dan Guru menurut Kelurahan, 2020

Number of Public Kindergarten, Pupils and Teacher by Village, 2020

	Kelurahan/ Village	Sekolah/ School	Murid/ Pupils	Guru/ Teacher	Rasio Murid- Guru/ Pupils- Teacher Ratio
	(1)	(2)	(3)	(4)	(5)
1	Kalibata	0			
2	Rawajati	0			
3	Durentiga	0			
4	Pancoran	0			
5	Pengadegan	1			
6	Cikoko	0			
	JUMLAH/TOTAL	1			

Sumber/Source: Sudin Pendidikan Kota Adm. Jakarta Selatan Wilayah II

2.4 Jumlah Sekolah Dasar Negeri, Murid dan Guru menurut Kelurahan, 2020

Number of Public Elementary School, Pupils and Teacher by Village, 2020

	Kelurahan/ Village	Sekolah/ School	Murid/ Pupils	Guru/ Teacher	Rasio Murid- Guru/ Pupils- Teacher Ratio
	(1)	(2)	(3)	(4)	(5)
1	Kalibata	5			
2	Rawajati	6			
3	Durentiga	6			
4	Pancoran	4			
5	Pengadegan	4			
6	Cikoko	2			
	JUMLAH/TOTAL	27			

Sumber/Source: Sudin Pendidikan Kota Adm. Jakarta Selatan Wilayah II

2.5 Jumlah Sekolah Dasar Swasta, Murid dan Guru Menurut Kelurahan, 2020

Number of Private Elementary School, Pupils and Teacher by Village, 2020

	Kelurahan/ Village	Sekolah/ School	Murid/ Pupils	Guru/ Teacher	Rasio Murid- Guru/ Pupils- Teacher Ratio
	(1)	(2)	(3)	(4)	(5)
1	Kalibata	2			
2	Rawajati	2			
3	Durentiga	3			
4	Pancoran	2			
5	Pengadegan	0			
6	Cikoko	0			
	Jumlah/Total	9			

Sumber/Source: Sudin Pendidikan Kota Adm. Jakarta Selatan Wilayah II

2.6 Jumlah Sekolah Lanjutan Pertama Negeri, Murid dan Guru Menurut Kelurahan Tahun, 2020

Number of Public Junior High School, Pupils and Teacher by Village, 2020

	Kelurahan/ Village	Sekolah/ School	Murid/ Pupils	Guru/ Teacher	Rasio Murid- Guru/ Pupils- Teacher Ratio
	(1)	(2)	(3)	(4)	(5)
1	Kalibata	1			
2	Rawajati	0			
3	Durentiga	1			
4	Pancoran	0			
5	Pengadegan	1			
6	Cikoko	1			
	JUMLAH/TOTAL	4			

Sumber/Source: Sudin Pendidikan Kota Adm. Jakarta Selatan Wilayah II

2.7 Jumlah Sekolah Lanjutan Pertama Swasta, Murid dan Guru Menurut Kelurahan Tahun, 2020

Number of Private Junior High School, Pupils and Teacher by Village, 2020

	Kelurahan/ Village	Sekolah/ School	Murid/ Pupils	Guru/ Teacher	Rasio Murid- Guru/ Pupils- Teacher Ratio
	(1)	(2)	(3)	(4)	(5)
1	Kalibata	1			
2	Rawajati	1			
3	Durentiga	2			
4	Pancoran	1			
5	Pengadegan	1			
6	Cikoko	0			
	JUMLAH/TOTAL	6			

Sumber/Source: Sudin Pendidikan Kota Adm. Jakarta Selatan Wilayah II

2.8 Jumlah Sekolah Lanjutan Menengah Atas Negeri, Murid dan Guru Menurut Kelurahan Tahun, 2020

Number of Public Senior High School, Pupils and Teacher by Village, 2020

	Kelurahan/ Village	Sekolah/ School	Murid/ Pupils	Guru/ Teacher	Rasio Murid- Guru/ Pupils- Teacher Ratio
	(1)	(2)	(3)	(4)	(5)
1	Kalibata	0			
2	Rawajati	0			
3	Durentiga	1			
4	Pancoran	0			
5	Pengadegan	0			
6	Cikoko	0			
	Jumlah/Total	1			

Sumber/Source: Sudin Pendidikan Kota Adm. Jakarta Selatan Wilayah II

2.9 Jumlah Sekolah Lanjutan Menengah Atas Swasta, Murid dan Guru Menurut Kelurahan Tahun, 2020

Number of Private Senior High School, Pupils and Teacher by Village, 2020

	Kelurahan/ Village	Sekolah/ School	Murid/ Pupils	Guru/ Teacher	Rasio Murid- Guru/ Pupils- Teacher Ratio
	(1)	(2)	(3)	(4)	(5)
1	Kalibata	1			
2	Rawajati	0			
3	Durentiga	2			
4	Pancoran	1			
5	Pengadegan	0			
6	Cikoko	0			
	Jumlah/Total	4			

Sumber/Source: Sudin Pendidikan Kota Adm. Jakarta Selatan Wilayah II

2.10 Jumlah Sarana Kesehatan Menurut Kelurahan, 2018-2020
*Number of Kelurahan Having Health Facilities by
Kelurahan, 2018-2020*

Kelurahan/ Village	Rumah Sakit Hospital			Rumah Sakit Bersalin Maternity Hospital		
	2018	2019	2020	2018	2019	2020
(1)	(2)	(3)	(4)	(5)	(6)	(7)
1. Kalibata	1	1	1	1	0	0
2. Rawajati	0	0	0	0	0	0
3. Durentiga	1	1	2	0	0	0
4. Pancoran	1	1	1	2	1	1
5. Pengadegan	0	0	0	0	0	0
6. Cikoko	0	0	0	0	0	0
JUMLAH/TOTAL	3	3	4	3	1	1

Lanjutan Tabel/*Continued Table 2.10*

Kelurahan/ Village	Poliklinik Polyclinic			Puskesmas Public Health Center		
	2018	2019	2020	2018	2019	2020
(1)	(8)	(9)	(10)	(11)	(12)	(13)
1. Kalibata	4	10	10	2	2	2
2. Rawajati	2	4	4	2	2	2
3. Durentiga	2	6	6	2	2	2
4. Pancoran	1	4	4	1	1	1
5. Pengadegan	4	4	4	1	1	1
6. Cikoko	2	2	2	1	1	1
JUMLAH/TOTAL	15	30	30	9	9	9

Lanjutan Tabel/*Continued Table 2.10*

Kelurahan/ Village (1)	Puskesmas Pembantu <i>Subsidiary of Public Health Center</i>			Apotek <i>Pharmacy</i>		
	2018 (14)	2019 (15)	2020 (16)	2018 (17)	2019 (18)	2020 (19)
1. Kalibata	-	-	-	4	4	5
2. Rawajati	-	-	-	7	7	3
3. Durentiga	-	-	-	3	5	0
4. Pancoran	-	-	-	2	5	2
5. Pengadegan	-	-	-	5	5	4
6. Cikoko	-	-	-	0	0	0
JUMLAH/TOTAL	-	-	-		26	14

**2.11 Jumlah Tenaga Kesehatan menurut Menurut Kelurahan,
2018**

Number of Medical Personnel by Kelurahan, 2018

Kelurahan/ VILLAGE	Dokter Doctor	Perawat Nurse	Bidan Midwife	Farmasi Pharma ceutical	Ahli Gizi Nutritionis
(1)	(2)	(3)	(4)	(5)	(6)
1. Kalibata	2		2		
2. Rawajati	3		3		
3. Durentiga	1		3		
4. Pancoran	2		3		
5. Pengadegan	0		5		
6. Cikoko	1		1		
JUMLAH/TOTAL	9		17		

Sumber: Potensi Desa (Podes 2020)

2.12 Jumlah Rumah Sakit Umum, Rumah Sakit Khusus, dan Puskesmas Menurut Kelurahan, 2019 dan 2020

Number of General Hospital, Special Hospital, and Public Health Center by Kelurahan, 2019 and 2020

Kelurahan/ <i>Village</i>	Rumah Sakit Umum <i>General Hospital</i>		Rumah Sakit Khusus <i>Special Hospital</i>		Rumah Sakit Bersalin/Rumah Bersalin <i>Maternity Hospital</i>	
	2019	2020	2019	2020	2019	2020
(1)	(2)	(3)	(4)	(5)	(6)	(7)
1. Kalibata		1				0
2. Rawajati		0				0
3. Durentiga		2				0
4. Pancoran		1				1
5. Pengadegan		0				0
6. Cikoko		0				0
JUMLAH/TOTAL		4				1

Lanjutan Tabel/*Continued Table 2.12*

Kelurahan/ <i>Village</i>	Klinik/Balai Kesehatan <i>Clinic/Health Center</i>		POSYANDU <i>Maternal & Child Health Center</i>		Puskesmas <i>Public Health Center</i>	
	2019	2020	2019	2020	2019	2020
(1)	(8)	(9)	(10)	(11)	(12)	(13)
1. Kalibata				32		2
2. Rawajati				17		2
3. Durentiga				26		2
4. Pancoran				19		1
5. Pengadegan				15		1
6. Cikoko				19		1
JUMLAH/TOTAL				128		9

Sumber: Potensi Desa (Podes 2020)

2.13 Jumlah Tempat Peribadatan Menurut Kelurahan, 2020
Number of Places of Worship by Kelurahan and Religion, 2020

Kelurahan/ Village		Masjid/ Mosque	Musholla / Private Mosque	Gereja/ Church	Lainnya/ Others
(1)		(2)	(3)	(4)	(5)
1	Kalibata	16	36	1	-
2	Rawajati	16	8	5	-
3	Durentiga	13	19	1	-
4	Pancoran	8	17	0	-
5	Pengadegan	6	16	1	-
6	Cikoko	4	11	1	-
Jumlah/Total		63	107	9	-

2.14 Jumlah Pegawai menurut Kelurahan dan Golongan, 2020
Number of Civil Servant by Village and Level, 2020

Kelurahan/ Village	Golongan/ Level			Jumlah/Tota I
	I	II	III+IV	
(1)	(2)	(3)	(4)	(5)
1. Kalibata	0	1	8	9
2. Rawajati	0	1	5	6
3. Durentiga	0	0	9	9
4. Pancoran	0	3	6	9
5. Pengadegan	0	3	5	8
6. Cikoko	0	2	8	10
Jumlah/Total	0	10	41	51

Sumber/Source: Laporan kelurahan


2.15 Jumlah Pegawai menurut Kelurahan dan Pendidikan, 2020
Number of Civil Servant by Village and Education, 2020

Pendidikan yang ditamatkan/Ended Education						
Kelurahan/ Village	SD/MI Elementary	SLTP/ Junior High School	SLTA/ Senior High School	Satjana Muda/ Academy	Sarjana /University	Jumlah /Total
(1)	(2)	(3)	(4)	(5)	(6)	(7)
1. Kalibata	0	0	2	1	6	9
2. Rawajati	0	0	3	0	3	6
3. Durentiga	0	0	0	0	9	9
4. Pancoran	0	0	0	0	9	9
5. Pengadegan	0	0	4	1	3	8
6. Cikoko	0	0	2	1	7	10
Jumlah/ Total	0	0	11	3	37	51

Sumber/Source: Laporan kelurahan

03

PENDUDUK / POPULATION



PENJELASAN TEKNIS

TECHNICAL NOTES

1. Sumber data kependudukan adalah Sensus Penduduk yang dilaksanakan setiap sepuluh tahun sekali. Sensus Penduduk telah dilaksanakan sebanyak enam kali sejak Indonesia merdeka yaitu tahun 1961, 1971, 1980, 1990, 2000 dan 2012 pada bulan Mei yang lalu. Selain itu juga dalam publikasi ini disajikan data hasil registrasi kependudukan.

1. The source of demographic data is Population Census, which is conducted every ten years. Population Census has been conducted six times since Indonesia's independence: 1961, 1971, 1980, 1990, 2000 and 2012 (on May). Besides that, this publication also presents data from demographic registration.

Di dalam sensus penduduk, Pencacahan dilakukan terhadap seluruh penduduk yang berdomisili di wilayah teritorial Indonesia termasuk warga negara asing kecuali anggota Korps Diplomatik negara sahabat beserta keluarganya.

The population census enumerates all residents in the entire territory of Republic of Indonesia including foreign citizens except the diplomatic corps members and their families.

2. Penduduk Indonesia adalah semua orang yang berdomisili di wilayah teritorial Republik Indonesia.

2. Indonesian Population are all Residents of the entire territory of Republic of Indonesia.

3. Rata-rata Pertumbuhan Penduduk adalah angka yang menunjukkan tingkat penambahan penduduk per tahun dalam jangka waktu tertentu.
3. *Average growth of population is the annual population growth rate over a certain period.*
4. Kepadatan Penduduk adalah banyaknya penduduk per km persegi.
4. *Population density is the number of people per square kilometer.*
5. Rasio Jenis Kelamin adalah Perbandingan antara banyaknya penduduk laki-laki dengan banyaknya penduduk perempuan pada suatu daerah dan waktu tertentu. Biasanya dinyatakan dengan banyaknya penduduk laki-laki untuk 100 penduduk perempuan.
5. *Sex Ratio is the ratio of the number of males to the number of females in a given area and time, usually expressed as the number of males for every 100 females.*
6. Rumah Tangga adalah seseorang atau sekelompok orang yang biasanya tinggal bersama dalam suatu bangunan serta pengelolaan makan dari satu dapur. Satu rumah tangga dapat terdiri dari hanya satu
6. *Household is a group of person who usually live together in a building or housing unit who make common provision for food and other essentials of living. One household could consist*

anggota rumah Tangga. Yang dimaksud makan dari satu dapur adalah jika pengurusan kebutuhan sehari-harinya dikelola bersama-sama menjadi satu.

of only one household member. Common provision for food means one organising daily needs for all of household members.

7. Anggota Rumah Tangga adalah semua orang yang biasanya bertempat tinggal di suatu rumah tangga, baik yang berada di rumah pada waktu pencacahan maupun yang sementara tidak ada.

7. Household member is a person who usually lives in a household regardless of their location at the time of enumeration.

8. Rata-rata Anggota Rumah Tangga adalah angka yang menunjukkan rata-rata jumlah anggota rumah tangga per rumah tangga.

8. Average household size is the average number of household members per household.

3.1. Jumlah Kepala Keluarga (KK), RT dan RW menurut Kelurahan, 2020

Number of Head of Family, RT and RW by Village, 2020

Kelurahan/ Village	Kepala Keluarga/ Household	RW	RT
(1)	(2)	(3)	(4)
1. Kalibata	17,169	10	133
2. Rawajati	6,906	11	100
3. Durentiga	8,581	7	79
4. Pancoran	7,676	5	62
5. Pengadegan	7,636	8	85
6. Cikoko	4,190	5	42
Jumlah/Total	52,158	46	501

3.2. Luas Wilayah, Rumah Tangga, Penduduk dan Kepadatannya Menurut Kelurahan, 2020

Area, Household, Population and Density by Village, 2020

	Kelurahan/ <i>Village</i>	Luas Wilayah/ <i>Area</i> (Km ²)	Kepala Keluarga/ <i>Household</i>	Penduduk/ <i>Population</i>	Kepadatan Penduduk/ <i>Population</i> <i>Density per</i> <i>Km²</i>
	(1)	(2)	(3)	(4)	(5)
1	Kalibata	2.286	17,169	50,214	21,96
2	Rawajati	1.440	6,906	25,203	17,502
3	Durentiga	1.924	8,581	34,167	17,758
4	Pancoran	1.280	7,676	23,925	196,42
5	Pengadegan	0.943	7,636	25,981	27,551.43
6	Cikoko	0.7169	4,190	13,089	18,257.77
	Jumlah/Total	8.590	52,158	172,489	102,906

Sumber/Source: Laporan kelurahan

3.3. Penduduk menurut Kelurahan dan Jenis Kelamin, 2020
Population Growth by Village and Sex, 2020

	Kelurahan/ Village	Laki-laki/ Male	Perempuan / Female	Jumlah/ Total	Rasio Jenis Kelamin/ Sex Ratio
	(1)	(2)	(3)	(4)	(5)
1	Kalibata	25.269	24.945	50.214	-
2	Rawajati	12.517	12.686	25.203	99
3	Durentiga	17.253	16.911	34.164	103
4	Pancoran	12.056	11.869	23.925	99
5	Pengadegan	12.934	13.047	25.981	100
6	Cikoko	6.583	6.506	13.089	102
	<i>Jumlah/Total</i>	86.612	86.044	172.576	503

3.4. Penduduk Warga Negara Asing Menurut Kelurahan dan Jenis Kelamin, 2020

Population of Foreign Citizen by Village and Sex, 2020

	Kelurahan/ Village	Laki-laki/ Male	Perempuan / Female	Jumlah/ Total
	(1)	(2)	(3)	(4)
1	Kalibata	9	3	12
2	Rawajati	10	3	13
3	Durentiga	1	2	3
4	Pancoran	13	6	19
5	Pengadegan	3	1	4
6	Cikoko	0	0	0
	<i>Jumlah/Total</i>	36	15	51

Sumber/Source: Laporan kelurahan

3.5. Distribusi Persentase Penduduk menurut Kelurahan, 2017-2020

Percentage Distribution of Population by Village, 2017-2020

Kelurahan/ <i>Village</i>	Tahun/ <i>Year</i>			
	2017	2018	2019	2020
(1)	(2)	(3)	(4)	(5)
1 Kalibata	7.10	-	-	-
2 Rawajati	2.77	-	-	-
3 Durentiga	31.87	-	-	-
4 Pancoran	3.59	-	-	-
5 Pengadegan	37.51	-	-	-
6 Cikoko	17.15	-	-	-
Jumlah/ <i>Total</i>	100.00	-	-	-

Sumber/*Source*: Registrasi Penduduk Kecamatan Pancoran

3.6. Perkembangan Penduduk menurut Jenis Kelamin, 2012-2020

Population Growth by Sex, 2012-2020

Tahun/ Year	Laki-laki/ Male	Perempuan/ Female	Jumlah/ Total	Rasio Jenis Kelamin/ Sex Ratio
(1)	(2)	(3)	(4)	(5)
2012	75.756	74.401	150.157	102
2013	76.196	74.901	151.097	102
2014	76.627	75.390	152.017	102
2015	77.052	75.873	152.925	102
2016	77.477	76.342	153.819	102
2017	77.892	76.801	154.693	102
2018	78.301	77.249	155.550	102
2019	-	-	-	-
2020	-	-	-	-

Sumber/Source: Registrasi Penduduk Kecamatan Pancoran

3.7 Jumlah Kelahiran dan Kematian Menurut Kelurahan dan Jenis Kelamin, 2020

Number of Birth and Death by Village and Sex, 2020

Kelurahan/ <i>Village</i>	Lahir/ <i>Birth</i>			Mati/ <i>Death</i>		
	Lk/M	Pr/F	Lk+Pr/ M+F	Lk/M	Pr/F	Lk+Pr/ M+F
(1)	(2)	(3)	(4)	(5)	(6)	(7)
1 Kalibata	331	298	629	156	127	283
2 Rawajati	59	102	161	102	126	228
3 Durentiga	174	152	326	69	112	181
4 Pancoran	152	145	297	52	70	122
5 Pengadegan	175	134	309	100	71	171
6 Cikoko	81	82	163	62	58	120
Jumlah/ <i>Total</i>	972	913	1885	541	564	1105

Sumber/Source: data.jakarta.go.id

3.8 Jumlah Penduduk Pindah dan Datang Menurut Kelurahan dan Jenis Kelamin, 2020

Number of Moving and Incoming by Village and Sex, 2020

Kelurahan/ Village	Datang dalam DKI/ Incoming			Pindah dalam DKI/ Moving		
	Lk/M	Pr/F	Lk+Pr/ M+F	Lk/M	Pr/F	Lk+Pr/ M+F
(1)	(2)	(3)	(4)	(5)	(6)	(7)
1 Kalibata	164	203	367	242	282	524
2 Rawajati	72	89	161	218	198	416
3 Durentiga	265	213	478	198	187	385
4 Pancoran	178	196	374	190	188	378
5 Pengadegan	201	220	421	151	157	308
6 Cikoko	39	14	53	37	34	71
Jumlah/ Total	919	935	1854	1036	1046	2082

Sumber/Source: data.jakarta.go.id

Lanjutan Tabel/Continued Table 3.8

Kelurahan/ Village	Datang luar DKI/ Incoming			Pindah luar DKI/ Moving		
	Lk/M	Pr/F	Lk+Pr/ M+F	Lk/M	Pr/F	Lk+Pr/ M+F
(1)	(2)	(3)	(4)	(5)	(6)	(7)
1 Kalibata	224	240	464	266	272	538
2 Rawajati	160	161	321	158	164	322
3 Durentiga	130	115	245	157	123	280
4 Pancoran	122	130	252	135	147	282
5 Pengadegan	134	147	281	100	104	204
6 Cikoko	55	43	98	54	32	86
Jumlah/ Total	825	836	1661	870	842	1712

Sumber/Source: Registrasi Penduduk Kecamatan Pancoran

3.9 Jumlah Penduduk Pindah dan Datang Menurut Kelurahan dan Jenis Kelamin, 2020

Number of Moving and Incoming by Village and Sex, 2020

	<i>Kelurahan/ Village</i>	<i>Laki-laki/ Male</i>	<i>Perempuan/ Female</i>	<i>Jumlah/ Total</i>
	(1)	(2)	(3)	(4)
1	Kalibata	896	997	1893
2	Rawajati	680	608	1288
3	Durentiga	750	638	1388
4	Pancoran	625	661	1286
5	Pengadegan	586	628	1214
6	Cikoko	185	123	308
	<i>Jumlah/Total</i>	3722	3655	7377

Sumber/Source: data.jakarta.go.id

3.10 Jumlah Penduduk Menurut Kecamatan Hasil Sensus Penduduk 2020 (SP2020)

Population Number by Subdistrict Based On Population Census 2020(SP2020)

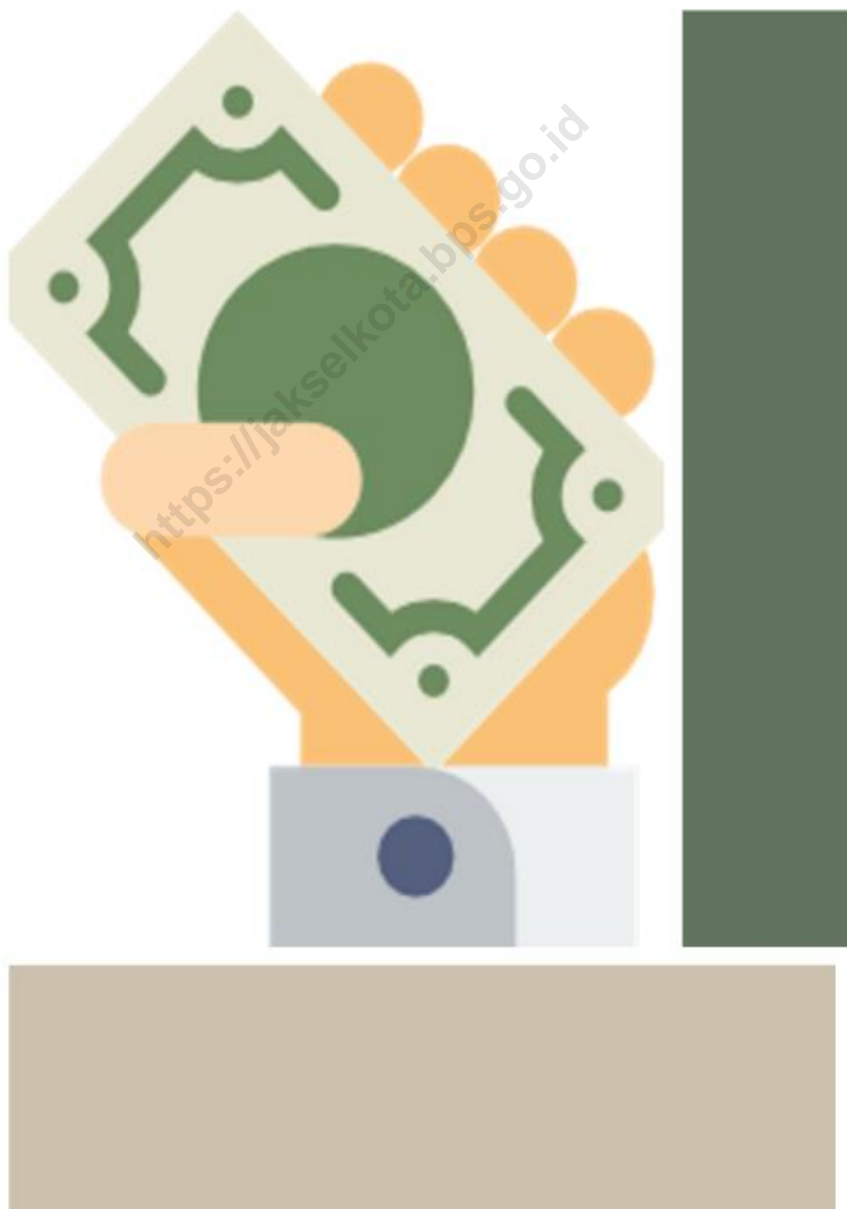
Kecamatan	Jumlah Penduduk SP 2020	Penduduk (Ribu)	Laju Pertumbuhan Penduduk Tahun 2010 – 2020(%)	Persen tase Penduduk	Kepa datan Pend uduk per km ²	Rasio Jenis Kela min
(1)	(2)	(3)	(4)	(5)	(6)	(7)
1 Jagakarsa	383.390	383,4	2,01	17,22	15.416	109
2 Pasar Minggu	304.271	304,3	0,49	13,66	14.028	101
3 Cilandak	201.588	201,6	0,55	9,05	11.101	98
4 Pasanggrahan	246.878	246,9	1,45	11,09	19.348	101
5 Kebayoran Lama	308.542	308,5	0,43	13,86	18.453	101
6 Kebayoran Baru	139.562	139,6	-0,16	6,27	10.794	99
7 Mampang Prapatan	145.359	145,4	0,22	6,53	18.805	102
8 Pancoran	168.583	168,6	1,26	7,57	19.764	100
9 Tebet	221.216	221,2	0,55	9,93	24.498	99
10 Setia Budi	107.423	107,4	-1,82	4,82	12.138	100
Jumlah/ <i>Total</i>	2.226.812	2226,8	4,98	100	164.345	1010

3.11 Jumlah Nikah, Talak, Cerai dan Rujuk menurut Kelurahan, 2020

Number of Marriage, Repudiation, Divorce and Revocation by Village, 2020

<i>Kelurahan/ Village</i>		<i>Nikah / Marriage</i>	<i>Talak/ Talak</i>	<i>Cerai / Divorce</i>	<i>Rujuk/ Reconciliation</i>	<i>Lainnya/ Others</i>
(1)		(2)	(3)	(4)	(5)	(6)
1	Kalibata	-	-	-	-	-
2	Rawajati	-	-	-	-	-
3	Durentiga	-	-	-	-	-
4	Pancoran	-	-	-	-	-
5	Pengadegan	-	-	-	-	-
6	Cikoko	-	-	-	-	-
<i>Jumlah/Total</i>		-	-	-	-	-

04 | PEREKONOMIAN / ECONOMY



PENJELASAN TEKNIS

1. **Perusahaan atau usaha industri** adalah suatu unit (kesatuan) usaha yang melakukan kegiatan ekonomi, bertujuan menghasilkan barang atau jasa, terletak pada suatu bangunan atau lokasi tertentu, dan mempunyai catatan administrasi tersendiri mengenai produksi dan struktur biaya serta ada seorang atau lebih yang bertanggung jawab atas usaha tersebut.
2. **Industri Pengolahan** dikelompokkan ke dalam 4 golongan berdasarkan banyaknya pekerja, yaitu :
Industri Besar (100 orang pekerja atau lebih).
Industri Sedang/menengah (20-99 orang pekerja).
Industri kecil (5-19 orang pekerja), dan **Industri Mikro** (1-4

TECHNICAL NOTES

1. A **manufacturing establishment** is defined as a production unit engaged in economic activity, producing goods or services, located in a building or in a certain location, located in a building or in a certain location, keeping a business record concerning the production and cost structure, and having a person or more that are responsible to those activities.
2. **Manufacturing industries** are categorized into four groups, based on the number of employees: **Large scale manufacturing** (100 employee or more), **Medium scale** (20-99 employees), **Small scale manufacturing** (5-19 employees), and **Micro**

orang pekerja).

industry (1-4 employees).

3. Kantor bank terdiri dari Kantor Cabang (KC), Kantor Cabang Pembantu (KCP), dan kantor di bawah KCP.
 4. Akomodasi ialah suatu usaha yang menggunakan suatu bangunan atau sebagian bangunan yang disediakan secara khusus, dan setiap orang dapat menginap, makan serta memperoleh pelayanan dan fasilitas lainnya dengan pembayaran. Akomodasi dibedakan antara hotel dan akomodasi lainnya. Ciri khusus dari hotel adalah mempunyai restoran yang berada di bawah manajemen hotel tersebut.
 5. Hotel berbintang yaitu hotel yang telah memenuhi syarat yang
3. *Bank offices consist of branch office (KC), sub branch office (KCP) and offices under KCP.*
 4. *An accommodation is an establishment using a building or a part of a building, prepared commercially for any person to stay, eat and obtain service as well as other facilities. Accommodation is segregated into hotel and other accommodations. The special characteristic of a hotel is having a restaurant under the hotel management.*
 5. *A classified hotel is an accommodation which meets specified standards regarding physical requirement, services provided, manpower*

telah ditentukan seperti persyaratan fisik bentuk pelayanan yang di berikan. Kualifikasi tenaga kerja, jumlah kamar dan lainnya, hotel tidak berbintang yaitu hotel yang tidak memenuhi persyaratn yang telah ditentukan.

qualification number of room available. Etc. A non-classified hotel is an accommodation which has not met the requirements previously mentioned.

<https://jakselkota.bps.go.id>

4.1 Keberadaan Salon Kecantikan, Agen Tiket/Travel/Biro Perjalanan, Bengkel Mobil/Motor, Agen Bank dan Pegadaian Menurut Kelurahan, 2020
Number Beauty Salon, Tailor, Bench Car-Motor by Village, 2020

Kelurahan/ Village	Salon Kecantikan	Agen tiket/tr avel/ biro perjala nan	Bengkel Mobil/ motor	Agen Bank	Pegadaian
(1)	(2)	(3)	(4)	(5)	(6)
1. Kalibata	Ada	Tidak Ada	Tidak Ada	Tidak Ada	Tidak Ada
2. Rawajati	Ada	Tidak Ada	Tidak Ada	Tidak Ada	Tidak Ada
3. Durentiga	Ada	Tidak Ada	Tidak Ada	Tidak Ada	Tidak Ada
4. Pancoran	Ada	Tidak Ada	Tidak Ada	Tidak Ada	Tidak Ada
5. Pengadegan	Ada	Tidak Ada	Tidak Ada	Tidak Ada	Tidak Ada
6. Cikoko	Ada	Tidak Ada	Tidak Ada	Tidak Ada	Tidak Ada

4.2 Jumlah Pasar Menurut Kelurahan dan Jenisnya Menurut Kelurahan Tahun 2020

Number of Market and Type by Village, 2020

Kelurahan/ <i>Village</i>	Pasar Induk	Pasar Regional	Pasar Inpres	Pasar Tradisional	Pasar Swalayan	Mal	Was erda
(1)	(2)	(3)	(4)	(5)	(6)	(7)	(8)
1. Kalibata	-	-	-	-	18	-	-
2. Rawajati	-	-	-	-	20	-	-
3. Durentiga	-	-	-	-	14	-	-
4. Pancoran	-	-	-	-	10	-	-
5. Pengadegan	-	-	-	-	13	-	-
6. Cikoko	-	-	-	-	3	-	-
Jumlah / Total	-	-	-	-	78	-	-

4.3 Jumlah Bank Menurut Status dan Kelurahan Tahun 2020
Number of Bank by Status and Village, 2020

Kelurahan/ Village	Bank Pemerintah/ Government Bank	Bank Swasta/ Private Bank	Jumlah/ Total
(1)	(2)	(3)	(4)
1. Kalibata	12	5	17
2. Rawajati	6	2	8
3. Durentiga	8	5	13
4. Pancoran	5	9	14
5. Pengadegan	1	1	2
6. Cikoko	3	2	5
Jumlah / Total	35	24	59

4.4 Jumlah Hotel/Penginapan dan Restoran Menurut Kelurahan, 2020

Number of Hotel, Inn and Restaurant by Village, 2020

Kelurahan/ Village	Hotel / Hotel	Hostel, Motel, Penginapan/ Hostel, Motel, Inn	Restoran -Rmh Makan/ Restaura nt
(1)	(2)	(3)	(4)
1. Kalibata	1	1	8
2. Rawajati	1	0	99
3. Durentiga	2	1	28
4. Pancoran	3	1	12
5. Pengadegan	0	0	0
6. Cikoko	0	1	18
<i>Jumlah / Total</i>	7	4	165

4.5 Keberadaan Sarana Olahraga Menurut Kelurahan Tahun, 2020

The Existence of Sports Facilities by Village, 2020

Kelurahan/ Village	Sepak Bola/ Foot Ball	Kola m Rena ng/ Swim ming Pool	Bulu Tangkis / Badmin ton	Tenis/ Tennis	Bola Voli/ Volley Ball	Futsal/ Futsal
(1)	(2)	(3)	(4)	(5)	(6)	(7)
1. Kalibata	Ada	Ada	Ada	Tidak Ada	Ada	Tidak Ada
2. Rawajati	Ada	Ada	Ada	Ada	Ada	Ada
3. Durentiga	Tidak Ada	Ada	Ada	Ada	Ada	Ada
4. Pancoran	Ada	Ada	Ada	Ada	Ada	Ada
5. Pengadegan	Ada	Ada	Ada	Ada	Ada	Ada
6. Cikoko	Tidak Ada	Tidak Ada	Ada	Ada	Tidak Ada	Tidak Ada

Sumber/Source : Pendataan Podes, BPS Kota Administrasi Jakarta Selatan

4.6 Target dan Realisasi Penerimaan Pajak Bumi dan Bangunan (PBB) menurut Kelurahan, 2020

Target and Receipts and Actual Receipts of Land and Building Tax by Village, 2020

Kelurahan/ Village	Target/ Target (Rp)	Realisasi/ Actual (Rp)	Presentase/ Percentage (%)
(1)	(2)	(3)	(4)
1. Kalibata	39,668,498,001	27,039,538,976	89,62%
2. Rawajati	17.449.199.324	15.221.531.947	86,98
3. Durentiga	37,011,020,755	37,446,627,175	100,61
4. Pancoran	21.510.321.757	16.844.290.559	95
5. Pengadegan	10,348,930,355	5,953,689,703	57,53
6. Cikoko	14,601,026,451	7,089,963,279	63,847
Jumlah / Total	101,629,475,562	77,529,819,133	63999.53

Sumber/Source: Data Laporan kecamatan

DATA

MENCERDASKAN BANGSA

----- Enlighten The Nation -----



www.freepik.com



jakselkota.bps.go.id



Badan Pusat Statistik
Kota Adm Jakarta Selatan



[bpsjaksel](https://www.instagram.com/bpsjaksel)



**BADAN PUSAT STATISTIK
KOTA JAKARTA SELATAN**
BPS-Statistics of Jakarta Selatan Municipality

Jl. Tanjung Barat Raya No. 65 Pejaten Timur, Pasar Minggu, Kode Pos 12510
Telp. 021 27872810 Fax. 021 27872812, E-mail : bps3171@bps.go.id