

Katalog/Catalog: 1102001.3217110

KECAMATAN PARONGPONG DALAM ANGKA

PARONGPONG SUBDISTRICT IN FIGURES

2022



**BADAN PUSAT STATISTIK
KABUPATEN BANDUNG BARAT
BPS-STATISTICS OF BANDUNG BARAT REGENCY**

KECAMATAN PARONGPONG DALAM ANGKA

PARONGPONG SUBDISTRICTIN FIGURES

2022



KECAMATAN PARONGPONG DALAM ANGKA
Parongpong Subdistrict in Figures
2022

No. Publikasi/*Publication Number*: 32170.2208

Katalog /*Catalog*: 1102001.3217110

Ukuran Buku/*Book Size*: 14,8 cm x 21 cm

Jumlah Halaman/*Number of Pages* : 129 (101 + xxviii) hal/ 129 pages

Naskah/*Manuscript*:

BPS Kabupaten Bandung Barat

BPS-Statistics of Bandung Barat Regency

Penyunting/*Editor*:

BPS Kabupaten Bandung Barat

BPS-Statistics of Bandung Barat Regency

Desain Kover/*Cover Design*:

BPS Kabupaten Bandung Barat

BPS-Statistics of Bandung Barat Regency

Ilustrasi Kover/*Cover Illustration*:

<https://www.desktopbackground.org/>

Diterbitkan oleh/*Published by*:

©BPS Kabupaten Bandung Barat/*BPS-Statistics of Bandung Barat Regency*

Dicetak oleh/*Printed by*:

BPS Kabupaten Bandung Barat

Dilarang mengumumkan, mendistribusikan, mengomunikasikan, dan/atau menggandakan sebagian atau seluruh isi buku ini untuk tujuan komersil tanpa izin tertulis dari Badan Pusat Statistik.

Prohibited to announce, distribute, communicate, and/or copy part or all of this book for commercial purpose without permission from BPS-Statistics Indonesia.

TIM PENYUSUN/TEAM MEMBERS

Pengarah/Director

Ahmad Muhammad Saleh, SE

Penanggung Jawab/Persons in Charge

Ahmad Muhammad Saleh, SE

Penyunting/Editors

Kiki Fitriah, S.ST, M.Stat

Pengolah Data dan Penulis Naskah/Data Processing and Authors

Novel Risca Puspita Senja, SST., MT

Penata Letak/Layout Designers

Novel Risca Puspita Senja, SST., MT

<https://bandungpratik.comps.gd>

KONTRIBUTOR DATA/DATA CONTRIBUTOR

1. Badan Pusat Statistik
2. Kementerian Agama
3. Kementerian Pendidikan dan Kebudayaan
4. Badan Kepegawaian Daerah
5. Dinas Kesehatan Kabupaten Bandung Barat
6. Dinas Pertanian dan Ketahanan Pangan Kabupaten Bandung Barat
7. Dinas Pariwisata dan Kebudayaan Kabupaten Bandung Barat
8. Dinas Pekerjaan Umum dan Tata Ruang Kabupaten Bandung Barat
9. Dinas Koperasi dan UKM Kabupaten Bandung Barat

<https://bandungbaratkab.bps.go.id/>

DAFTAR TABEL/LIST OF TABLES

Halaman
Page

1.	GEOGRAFI DAN IKLIM/GEOGRAPHY AND CLIMATE	
1.1	KEADAAN GEOGRAFI	
	GEOGRAPHY CONDITION	
1.1.1	Luas Daerah Menurut Desa di Kecamatan Parongpong, 2021 <i>Total Area by Village in Parongpong Subdistrict, 2021</i>	7
1.1.2	Jarak ke Ibukota Kecamatan dan Ibukota Kabupaten/Kota Menurut Desa/Kelurahan di Kecamatan Parongpong (km), 2021 <i>Distance to the Subdistrict Capital and Regency/Municipal Capital by Villages/Kelurahan in Parongpong Subdistrict, 2021</i>	8
1.1	KEADAAN IKLIM	
	CLIMATE CONDITION	
1.2.1	Pengamatan Unsur Iklim Menurut Bulan di Stasiun Bandung, 2021 <i>Observation of Climate Elements by Month at Bandung Station, 2021</i>	9
2.	PEMERINTAHAN/GOVERNMENT	
2.1	WILAYAH ADMINISTRATIF	
	ADMINISTRATIVE AREA	
2.1.1	Jumlah Rukun Tetangga (RT) dan Rukun Warga (RW) per Desa di Kecamatan Parongpong, 2021 <i>Number of Rukun Tetangga and Rukun Warga by Village in Parongpong Subdistrict, 2021</i>	17
2.2.1	WILAYAH ADMINISTRATIF	
	ADMINISTRATIVE AREA	
2.2.1	Jumlah Pegawai Negeri Sipil Menurut Pemerintah Daerah dan Jenis Kelamin, 2021 <i>Number of Civil Servants by Local Government and Sex, 2021</i>	18

2.2.2	Jumlah Pegawai Negeri Sipil Pemerintah Daerah Kecamatan Parongpong Menurut Tingkat Pendidikan dan Jenis Kelamin, 2021 <i>Number of Civil Servants of Parongpong Subdistrict Government by Educational Level and Sex, 2021</i>	19
3.	PENDUDUK/POPULATION	
3.1	Penduduk, Distribusi Persentase Penduduk, Kepadatan Penduduk, Rasio Jenis Kelamin Penduduk Menurut Desa/Kelurahan di Kecamatan Parongpong, 2021 <i>Population, Percentage Distribution of Population, Population Density, and Population Sex Ratio by Villages/Kelurahan in Parongpong Subdistrict, 2021</i>	29
3.2	Jumlah Penduduk Menurut Kelompok Umur dan Jenis Kelamin di Kecamatan Parongpong, 2021 <i>Number of Population by Age and Sex in Parongpong Subdistrict, 2021</i>	31
4.	SOSIAL DAN KESEJAHTERAAN RAKYAT/SOCIAL AND WELFARE	
4.1	PENDIDIKAN	
	EDUCATION	
4.1.1	Banyaknya Desa1/Kelurahan yang Memiliki Fasilitas Sekolah Menurut Tingkat Pendidikan di Kecamatan Parongpong, 2019–2021 <i>Number of Villages1/Kelurahan Having Educational Facilities by Educational Level in Parongpong Subdistrict, 2019–2021</i>	41
4.1.2	Jumlah Sekolah Menurut Tingkat Pendidikan di Kecamatan Parongpong, 2020/2021 dan 2021/2022 <i>Number of Schools by Educational Level in Parongpong Subdistrict, 2020/2021 and 2021/2022</i>	42

4.1.3	Jumlah Guru Menurut Tingkat Pendidikan di Kecamatan Parongpong, 2020/2021 dan 2021/2022 <i>Number of Teachers by Educational Level in Parongpong Subdistrict, 2020/2021 and 2021/2022</i>	43
4.1.4	Jumlah Murid Menurut Tingkat Pendidikan di Kecamatan Parongpong, 2020/2021 dan 2021/2022 <i>Number of Pupils by Educational Level in Parongpong Subdistrict, 2020/2021 and 2021/2022</i>	44
4.2	KESEHATAN HEALTH	
4.2.1	Banyaknya Desa1/Kelurahan yang Memiliki Sarana Kesehatan Menurut Jenis Sarana Kesehatan di Kecamatan Parongpong, 2019–2021 <i>Number of Villages1/Kelurahan Health Facilities by Type of Health Facilities in Parongpong Subdistrict, 2019–2021</i>	45
4.2.2	Banyaknya Warga Penderita Kekurangan Gizi Menurut Desa/Kelurahan di Kecamatan Parongpong, 2020 <i>Number of People with Malnutrition by Villages/Kelurahan in Parongpong Subdistrict, 2020</i>	46
4.3	PERUMAHAN DAN LINGKUNGAN HOUSING AND ENVIRONMENT	
4.3.1	Banyaknya Desa/Kelurahan Menurut Sumber Air Minum Sebagian Besar Keluarga di Kecamatan Parongpong, 2019–2021 <i>Number of Villages/Kelurahan by Drinking Water Source of Majority Family in Parongpong Subdistrict, 2019–2021</i>	47
4.3.2	Banyaknya Keluarga Menurut Desa/Kelurahan dan Jenis Pengguna Listrik di Kecamatan Parongpong, 2021 <i>Number of Family by Villages/Kelurahan and Type of Electricity Consumer in Parongpong Subdistrict, 2021</i>	48
4.3.3	Banyaknya Desa/Kelurahan Menurut Sumber Penerangan Jalan Utama Desa/Kelurahan di Kecamatan Parongpong, 2019–2021 <i>Population by Subdistrict and Religion in Parongpong Subdistrict, 2021</i>	49

4.3.4	Banyaknya Desa/Kelurahan Menurut Penggunaan Fasilitas Tempat Buang Air Besar Sebagian Besar Keluarga di Kecamatan Parongpong, 2019–2021 <i>Number of Villages/Kelurahan by Toilet Facility Used by Majority Family in Parongpong Subdistrict, 2019–2021</i>	50
4.3.5	Banyaknya Desa/Kelurahan Menurut Jenis Bahan Bakar untuk Memasak yang Digunakan Sebagian Besar Keluarga di Kecamatan Parongpong, 2021 <i>Number of Villages/Kelurahan by Type of Cooking Fuel Used by Majority Family in Parongpong Subdistrict, 2021</i>	51
4.4	AGAMA DAN SOSIAL LAINNYA RELIGION AND OTHER SOCIAL AFFAIRS	
4.4.1	Jumlah Tempat Peribadatan Menurut Desa Kelurahan di Kecamatan Parongpong, 2021 <i>Number of Worship Places by Villages/Kelurahan in Parongpong Subdistrict, 2021</i>	52
4.4.2	Banyaknya Kejadian Bencana Alam Menurut Desa/Kelurahan dan Jenis Bencana Alam di Kecamatan Parongpong, 2020 <i>Number of Natural Disaster Events by Villages/Kelurahan and Type of Natural Disaster in Parongpong Subdistrict, 2020</i>	53
4.4.3	Banyaknya Korban Jiwa Akibat Bencana Alam Menurut Desa/Kelurahan dan Jenis Bencana Alam di Kecamatan Parongpong, 2020 <i>Number of Fatalities Due to Natural Disasters by Villages/Kelurahan and Type of Natural Disaster in Parongpong Subdistrict, 2020</i>	56
4.4.4	Keberadaan Fasilitas/Upaya Antisipasi/Mitigasi Bencana Alam Menurut Desa/Kelurahan di Kecamatan Parongpong, 2021 <i>Existence of Facilities/Efforts for Anticipation/Mitigation of Natural Disasters by Villages/Kelurahan by Villages/Kelurahan in Parongpong Subdistrict, 2021</i>	59

4.4.5	<p>Banyaknya Desa/Kelurahan yang Memiliki Kelompok Kegiatan Olahraga Menurut Jenis Olahraga dan Ketersediaan Fasilitas/ Lapangan Olahraga di Kecamatan Parongpong, 2021 <i>Number of Villages/Kelurahan Having Sport Activities Groups by Type of Sport and Availability of Sport Facilities/Fields in Parongpong Subdistrict, 2021</i>.....</p>	61
5. PERTANIAN/AGRICULTURE		
5.1	<p>Luas Panen Tanaman Sayuran dan Buah-buahan Semusim Menurut Jenis Tanaman di Kecamatan Parongpong (ha), 2018–2021 <i>Harvested Area of Seasonal Vegetables and Fruits by Kind of Plant in Parongpong Subdistrict (ha), 2018–2021</i></p>	69
5.2	<p>Produksi Tanaman Sayuran dan Buah-buahan Semusim Menurut Jenis Tanaman di Kecamatan Parongpong (kuintal), 2018–2021 <i>Production of Seasonal Vegetables and Fruits by Kind of Plant in Parongpong Subdistrict (quintal), 2018–2021</i>.....</p>	70
5.3	<p>Luas Panen Tanaman Biofarmaka Menurut Jenis Tanaman di Kecamatan Parongpong (m²), 2018–2021 <i>Harvested Area of Medicinal Plants by Kind of Plant in Parongpong Subdistrict (m²), 2018–2021</i>.....</p>	71
5.4	<p>Produksi Tanaman Biofarmaka Menurut Jenis Tanaman di Kecamatan Parongpong (kg), 2018–2021 <i>Production of Medicinal Plants by Kind of Plant in Parongpong Subdistrict (kg), 2018–2021</i></p>	72
5.5	<p>Luas Panen Tanaman Hias Menurut Jenis Tanaman di Kecamatan Parongpong (m²), 2018–2021 <i>Harvested Area of Ornamental Plants by Kind of Plant in Parongpong Subdistrict (m²), 2018–2021</i></p>	73
5.6	<p>Produksi Tanaman Hias Menurut Jenis Tanaman di Kecamatan Parongpong (tangkai), 2018–2021 <i>Production of Ornamental Plants by Kind of Plant in Parongpong Subdistrict (stalks), 2018–2021</i></p>	74

5.7	<p>Produksi Buah-Buahan dan Sayuran Tahunan Menurut Jenis Tanaman di Kecamatan Parongpong (kuintal), 2018–2021 <i>Production of Annual Fruits and Vegetables by Kind of Plant in Parongpong Subdistrict (quintal), 2018–2021</i>.....</p>	75
6. PARIWISATA, TRANSPORTASI, DAN KOMUNIKASI/ TOURISM, TRANSPORTATION AND COMMUNICATION		
6.1	<p>Jumlah Sarana Akomodasi Menurut Desa/Kelurahan dan Jenis Akomodasi di Kecamatan Parongpong, 2021 <i>Number of Accomodation Facilities by Villages/Kelurahan and Type of Accomodation in Parongpong Subdistrict, 2021</i>.....</p>	83
6.2 TRANSPORTASI TRANSPORTATION		
6.2.1	<p>Akses transportasi yang dilalui dari Ibukota Kecamatan Ke Desa di Kecamatan Parongpong, 2021 <i>Access to transportation passed from the Capital Subdistrict to the Village in the Parongpong Subdistrict, 2021</i></p>	84
6.3 KOMUNIKASI COMMUNICATION		
6.3.1	<p>Keberadaan Kantor Pos/Pos Pembantu/Rumah Pos, Pos Keliling, dan Perusahaan/Agen Jasa Ekspedisi Swasta Menurut Desa/Kelurahan di Kecamatan Parongpong, 2021 <i>Number of Post Office/Subsidiary of Post Office, Mobile Portal Service, Private Expedition Service Company by Villages/Kelurahan in Parongpong Subdistrict, 2021</i></p>	86
6.3.2	<p>Jumlah Menara Telepon seluler dan Operator Layanan Komunikasi Telepon Seluler Menurut Desa/ Kelurahan di Kecamatan Parongpong, 2021 <i>Number of Base Transceiver Station (BTS) and Cellular Phone Communication Service Operators by Villages/Kelurahan in Parongpong Subdistrict, 2021</i>.....</p>	87

6.3.3	Kekuatan Sinyal Telepon Seluler dan Jenis Sinyal Internet Telepon Seluler Menurut Desa/Kelurahan di Kecamatan Parongpong, 2021 <i>The Strenght of Cellular Phone Signal by Villages/Kelurahan in Parongpong Subdistrict, 2021</i>	88
7.	PERBANKAN, KOPERASI, DAN PERDAGANGAN/ BANKING, COOPERATIVE, AND TRADE	
7.1	Banyaknya Sarana Lembaga Keuangan Bank Menurut Desa/ Kelurahan dan Jenis Bank di Kecamatan Parongpong, 2021 <i>Number of Bank by Villages/Kelurahan and Type of Bank in Parongpong Subdistrict, 2021</i>	96
7.2	Banyaknya Koperasi Aktif Menurut Menurut Desa/Kelurahan dan Jenis Koperasi di Kecamatan Parongpong, 2021 <i>Number of Cooperative by Villages/Kelurahan and Type of Cooperative in Parongpong Subdistrict, 2021</i>	97
7.3	Banyaknya Sarana Perdagangan Menurut Desa/Kelurahan dan Jenis Sarana Perdagangan di Kecamatan Parongpong, 2021 <i>Number of Trade Facilities by Villages/Kelurahan and Type of Trade Facilities in Parongpong Subdistrict, 2021</i>	99

PENJELASAN TEKNIS

1. Luas wilayah merupakan luas seluruh daratan pada suatu wilayah administrasi.

TECHNICAL NOTES

1. *Total area is the total of land in one administrative area.*

<https://bandungbaratkab.bps.go.id>

ULASAN

Kecamatan Parongpong terdiri dari 7 Desa, yaitu:

- Desa Ciwaruga
- Desa Cihideung
- Desa Cigugur Girang
- Desa Sariwangi
- Desa Cihanjuang
- Desa Cihanjuang Rahayu
- Desa Karyawangi

Luas Kecamatan Parongpong secara keseluruhan adalah 95.56 km².

Secara geografis, kecamatan Parongpong berbatasan dengan Kabupaten Subang di Utara, Kabupaten Bandung dan Kota Bandung di Selatan, Kabupaten Sumedang di Timur, dan Kecamatan Parongpong di Barat.

DESCRIPTION

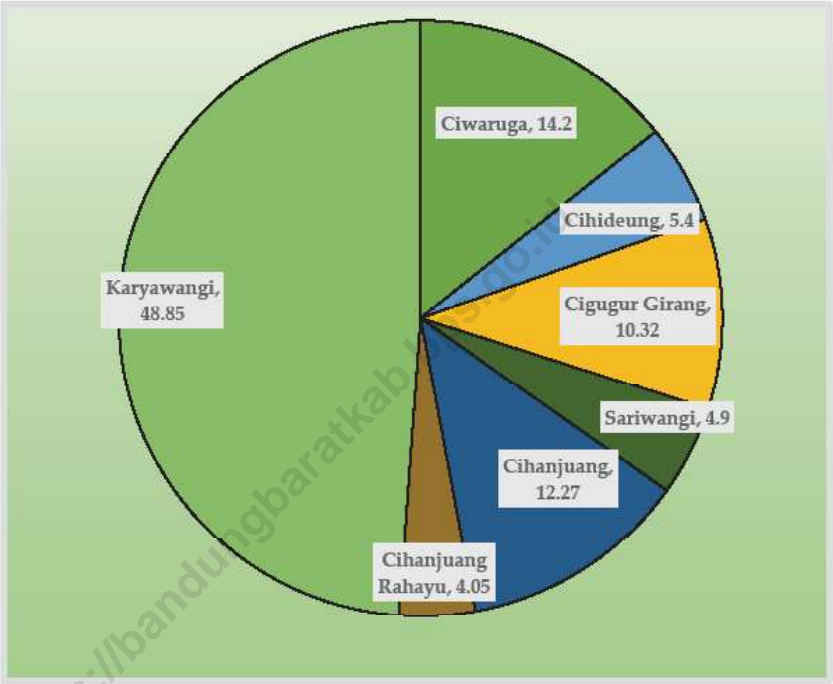
Parongpong Subdistrict has 7 Villages, they are:

- *Ciwaruga Village*
- *Cihideung Village*
- *Cigugur Girang Village*
- *Sariwangi Village*
- *Cihanjuang Village*
- *Cihanjuang Rahayu Village*
- *Karyawangi Village*

The area of Parongpong Subdistrict, at whole, is 95.56 km².

Geographically, Parongpong Subdistrict has Subang Regency in the north, Bandung regency and Bandung municipality in the south, Sumedang Regency in the east, and Parongpong Subdistrict in the west.

Gambar 1.1 **Persentase Luas Daerah Menurut Desa di Kecamatan Parongpong, 2021**
Total Area by Villages in Parongpong Subdistrict, 2021



Sumber/Source : Kementerian Dalam Negeri / Ministry of Home Affairs

Gambar 1.2 Jarak ke Ibukota Kecamatan dan Ibukota Kabupaten/ Kota Menurut Desa/Kelurahan di Kecamatan Parongpong (km), 2021
Distance to the Subdistrict Capital and Regency/ Municipal Capital by Villages/Kelurahan in Parongpong Subdistrict, 2021



Sumber/Source : BPS, Pendataan Potensi Desa (Podes) 2021

1.1 KEADAAN GEOGRAFI GEOGRAPHY CONDITION

Tabel
Table **1.1.1** **Luas Daerah Menurut Desa di Kecamatan Parongpong, 2021**
Total Area by Village in Parongpong Subdistrict, 2021

Desa/Kelurahan <i>Village/Kelurahan</i>	Luas <i>Total Area</i> (km²/sq.km)	Persentase terhadap Luas Kecamatan <i>Percentage to Subdistrict Area</i>
(1)	(2)	(3)
Ciwaruga	6,41	14,20
Cihideung	2,44	5,41
Cigugur Girang	4,66	10,32
Sariwangi	2,21	4,90
Cihanjuang	5,54	12,27
Cihanjuang Rahayu	1,83	4,05
Karyawangi	22,05	48,85
Parongpong	45,14	100

Catatan/Note: ...

Sumber/Source: Kementerian Dalam Negeri/ *Ministry of Home Affairs*

Tabel
Table 1.1.2 **Jarak ke Ibukota Kecamatan dan Ibukota Kabupaten/Kota Menurut Desa/Kelurahan di Kecamatan Parongpong (km), 2021**
Distance to the Subdistrict Capital and Regency/Municipal Capital by Villages/Kelurahan in Parongpong Subdistrict, 2021

Desa/Kelurahan <i>Village/Kelurahan</i>	Jarak ke Ibukota Kecamatan <i>Distance to Subdistrict Capital</i>	Jarak ke Ibukota Kabupaten/Kota <i>Distance to Regency/Municipal Capital</i>
(1)	(2)	(3)
Ciwaruga	9	21
Cihideung	2	14
Cigugur Girang	3	8
Sariwangi	8	17
Cihanjuang	6	17
Cihanjuang Rahayu	1	13
Karyawang	1	14
Parongpong	-	-

Catatan/Note: ...

Sumber/Source: BPS, Pendataan Potensi Desa (Podes) 2021/BPS-Statistics Indonesia, Village Potential Data Collecting 2021

1.2 KEADAAN IKLIM CLIMATE CONDITION

Tabel
Table 1.2.1 **Pengamatan Unsur Iklim Menurut Bulan di Stasiun Bandung, 2021**
Observation of Climate Elements by Month at Bandung Station, 2021

Bulan Month	Jumlah Curah Hujan Number of Precipitation (mm)	Jumlah Hari Hujan (hari) Number of Rainy Days (day)
(1)	(2)	(3)
Januari/January	148.6	25
Februari/February	153.9	18
Maret/March	309.0	24
April/April	177.2	17
Mei/May	238.9	15
Juni/June	92.4	17
Juli/July	33.2	5
Agustus/August	91.8	7
September/September	73.0	10
Oktober/October	218.4	19
November/November	454.3	24
Desember/December	198.5	26

Catatan/Note: ...

Sumber/Source: Badan Meteorologi dan Geofisika



**PEMERINTAHAN
GOVERNMENT**

<https://bandungbaratkab.bps.go.id>

PENJELASAN TEKNIS

1. Pegawai negeri sipil adalah setiap warga Negara Republik Indonesia yang telah memenuhi syarat yang ditentukan, diangkat oleh pejabat yang berwenang dan disertai tugas dalam jabatan negeri, atau disertai tugas negara lainnya, dan digaji berdasarkan peraturan perundang-undangan yang berlaku. PNS terdiri dari PNS pusat dan PNS daerah.
2. Desa dan desa adat, selanjutnya disebut desa adalah kesatuan masyarakat hukum yang memiliki batas wilayah yang berwenang mengatur dan mengurus urusan pemerintahan, kepentingan masyarakat setempat berdasarkan prakarsa masyarakat, hak asal usul, dan/atau hak tradisional yang diakui dan dihormati dalam sistem Pemerintahan Negara Kesatuan Republik Indonesia (UU no. 6 Tahun 2015 tentang Desa).
3. Kelurahan adalah salah suatu wilayah yang dipimpin oleh seorang lurah sebagai perangkat daerah kabupaten dan atau daerah kota di bawah kecamatan (undang-undang no 32 tahun 2004 tentang Pemerintah Daerah)

TECHNICAL NOTES

1. *Civil Servants (PNS) is every citizen of Indonesia which has been determines eligible, be appointed by the competent authority and assigned the task in a country office, or charge of any other countries, and paid based on legislation and regulations. PNS consists of the central and regional civil servants.*
2. *Village is the unity of the legal community who has territorial boundaries that are authorized to regulate and manage affairs, the interest of local communities based on community initiatives, the origin and local customs that are acknowledged and respected within the unitary system of Government of Republic of Indonesia (Law number 6 year 2015 about village)*
3. *Special village is an area that is led by a special village head (Lurah) as an apparatus of regency and or municipality under the Subdistrict (Law number 32 Year 2004 about Local Governmental)*

ULASAN

1. Kecamatan Parongpong terdiri dari 7 desa. Dan dari desa tersebut terdapat 121 Rukun Warga (RW) dan 442 Rukun Tetangga (RT).
2. Tidak terdapat perubahan jumlah desa dari tahun 2017– 2021 di Kecamatan Parongpong.

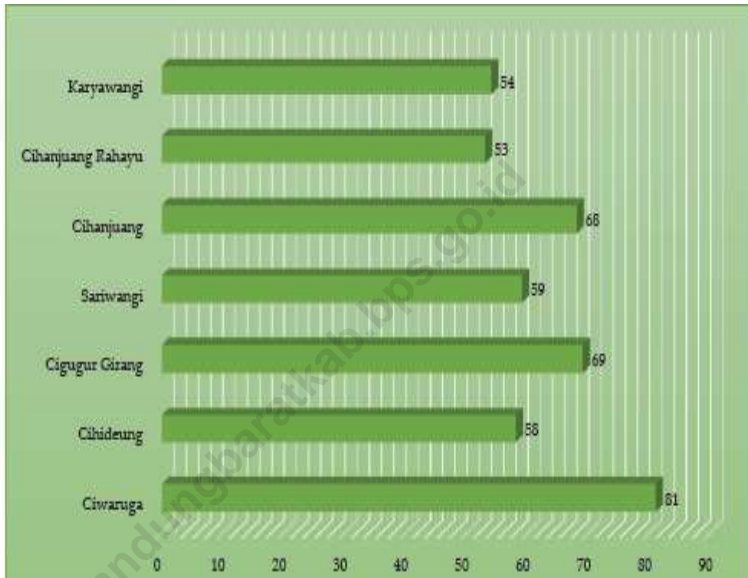
DESCRIPTION

1. *Parongpong District consists of 7 villages. And from that village there are 121 Rukun Warga (RW) and 442 Rukun Tetangga (RT).*
2. *There is no change in the number of villages from 2017-2021 in Parongpong District.*

<https://bandungbaratkab.bps.go.id>

Gambar 2.1
Figures

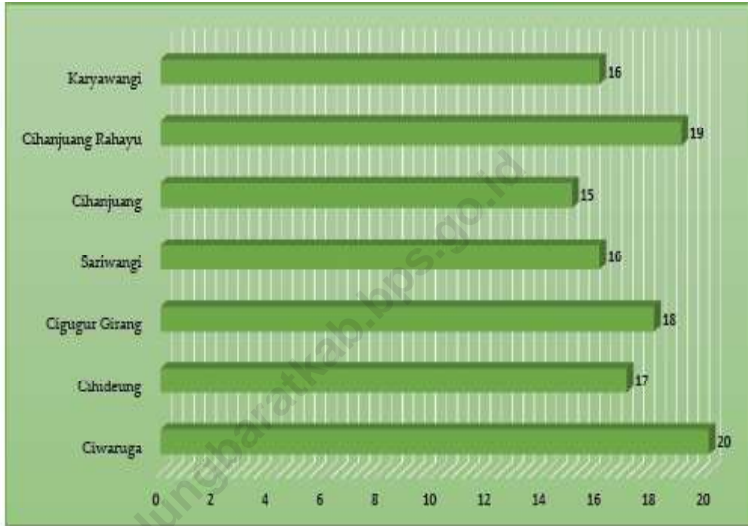
Jumlah Rukun Tetangga (RT) per Desa di Kecamatan Parongpong, 2021
Number of Rukun Tetangga by Village in Parongpong Subdistrict, 2021



Sumber/Source : Hasil Pendataan Kegiatan Lapangan Pemutakhiran Geospasial dan Muatan Wilkerstat , Maret 2022

Gambar 2.2
Figures

Jumlah Rukun Warga (RW) per Desa di Kecamatan Parongpong, 2021
Number of Rukun Warga by Village in Parongpong Subdistrict, 2021



Sumber/Source : Hasil Pendataan Kegiatan Lapangan Pemutakhiran Geospasial dan Muatan Wilkerstat , Maret 2022

2.1 WILAYAH ADMINISTRATIF ADMINISTRATIVE AREA

Tabel 2.1.1 Jumlah Rukun Tetangga (RT) dan Rukun Warga (RW) per Desa di Kecamatan Parongpong, 2021
Number of Rukun Tetangga and Rukun Warga by Village in Parongpong Subdistrict, 2021

Desa/Kelurahan <i>Village/Kelurahan</i>	Rukun Warga (RW) <i>Rukun Warga</i>	Rukun Tetangga (RT) <i>Rukun Tetangga</i>
(1)	(2)	(3)
Ciwaruga	20	81
Cihideung	17	58
Cigugur Girang	18	69
Sariwangi	16	59
Cihanjuang	15	68
Cihanjuang Rahayu	19	53
Karyawangi	16	54
Parongpong		

Catatan/Note: ...

Sumber/Source: Hasil Pendataan Kegiatan Lapangan Pemutakhiran Geospasial dan Muatan Wilkerstat, Maret 2022

2.2 SUMBER DAYA MANUSIA HUMAN RESOURCES

Tabel 2.2.1 Jumlah Pegawai Negeri Sipil Menurut Pemerintah Daerah dan Jenis Kelamin, 2021
Table 2.2.1 Number of Civil Servants by Local Government and Sex, 2021

Pemerintah Daerah Local Government	Laki-laki Male	Perempuan Female	Jumlah Total
(1)	(2)	(3)	(4)
Ciwaruga
Cihideung
Cigugur Girang
Sariwangi
Cihanjuang
Cihanjuang Rahayu
Karyawangi
Parongpong			

Catatan/Note: ...

Sumber/Source: ...

Tabel
Table 2.2.2

**Jumlah Pegawai Negeri Sipil Pemerintah Daerah
Kecamatan Parongpong Menurut Tingkat Pendidikan dan
Jenis Kelamin, 2021**
*Number of Civil Servants of Parongpong Subdistrict
Government by Educational Level and Sex,
2021*

Tingkat Pendidikan <i>Educational Level</i>	Laki-Laki <i>Male</i>	Perempuan <i>Female</i>	Jumlah <i>Total</i>
(1)	(2)	(3)	(4)
Sekolah Dasar (SD) <i>Primary School</i>
SMP/Sederajat <i>Junior High School</i>
SMA/Sederajat <i>Senior High School</i>
Diploma I/Akta I <i>Diploma I/Akta I</i>
Diploma II/Akta II <i>Diploma II/Akta II</i>
Diploma III/Akta III <i>Diploma III/Akta III</i>
Diploma IV/Akta IV <i>Diploma IV/Akta IV</i>
S1/Sarjana <i>Under Graduate/Bachelor</i>
S2/Pasca Sarjana <i>Graduate</i>
S3/Doktor/Ph.D <i>Post Graduate</i>
Jumlah/Total

Catatan/Note: ...

Sumber/Source: ...



**PENDUDUK
POPULATION**

<https://bandungbaratkab.bps.go.id>

PENJELASAN TEKNIS

1. Salah satu sumber data kependudukan adalah sensus penduduk yang dilaksanakan setiap sepuluh tahun sekali. Sensus penduduk telah dilaksanakan sebanyak tujuh kali sejak Indonesia merdeka, yaitu tahun 1961, 1971, 1980, 1990, 2000, 2010, dan 2020. Keenam sensus penduduk sebelumnya dilaksanakan dengan menggunakan metode tradisional, yaitu mencatat setiap penduduk dari rumah ke rumah. Pertama kalinya dalam sejarah sensus penduduk di Indonesia, Sensus Penduduk 2020 (SP2020) menggunakan metode kombinasi yaitu dengan memanfaatkan data Administrasi Kependudukan (Admnduk) dari Direktorat Jenderal Kependudukan dan Pencatatan Sipil (Ditjen Dukcapil) Kementerian Dalam Negeri (Kemendagri) sebagai data dasar pelaksanaan SP2020. Hal ini dirancang dan dilaksanakan sebagai upaya untuk mewujudkan "SATU DATA KEPENDUDUKAN INDONESIA". SP2020 mencakup seluruh penduduk yang tinggal di wilayah teritorial Indonesia, mencakup Warga Negara Indonesia (WNI) dan Warga Negara Asing (WNA) yang telah menetap atau berencana menetap di wilayah Indonesia selama minimal satu

TECHNICAL NOTES

1. *One of the sources of demographic data is population census, which is conducted every ten years. Population Census has been conducted seven times since Indonesia's independence: 1961, 1971, 1980, 1990, 2000, 2010, and 2020. The previous six population censuses were carried out using the traditional method, canvassing each person door-to-door. For the first time in the history of the population census in Indonesia, the 2020 Population Census (PC2020) used a combined method, that is utilizing Population Administration data managed by the Directorate General of Population and Civil Registration of the Ministry of Home Affairs as the basic data for the population census. This is designed and implemented as an effort to realize "ONE INDONESIAN POPULATION DATA". PC2020 covered all residents who live in Indonesia's territory, including Indonesian citizens (WNI) and foreign citizens (WNA) who have stayed or plan to stay in Indonesian territory for at least one year. The Indonesian citizens who are covered also include those who are abroad, namely members of the Diplomatic Corps of the Republic of Indonesia and their families abroad and members of the TNI/POLRI and their families who are carrying out Peacekeeping Missions abroad.*

tahun. WNI yang dicakup juga termasuk mereka yang berada di luar negeri, yaitu Anggota Korps Diplomatik Republik Indonesia beserta keluarganya di luar negeri dan Anggota TNI/POLRI beserta keluarganya yang sedang melakukan misi perdamaian di luar negeri. Untuk tahun yang tidak dilaksanakan sensus penduduk, data kependudukan diperoleh dari hasil proyeksi penduduk. Proyeksi penduduk merupakan suatu perhitungan ilmiah yang didasarkan pada asumsi dari komponen-komponen perubahan penduduk, yaitu kelahiran, kematian, dan migrasi (migrasi internasional dan migrasi risen antar provinsi). Proyeksi penduduk interim 2020-2023 dihitung menggunakan data dasar penduduk hasil perapihan umur dari data Administrasi Kependudukan dan SP2020 dengan menggunakan asumsi Angka Kelahiran Total sejak tahun 2020 konstan 2,1 (sesuai Proyeksi Survei Penduduk antar Sensus (SUPAS) 2015-2045), Angka Kematian Bayi (AKB) meneruskan hasil Proyeksi SUPAS 2015-2045, dan pola migrasi 2020 sama dengan pola migrasi hasil SUPAS 2015.

Dalam publikasi ini, data yang disajikan merupakan hasil SP2020 (September), dan hasil proyeksi penduduk interim 2020-2023 (pertengahan tahun/Juni).

For the periods besides the census year, population projection is applied to estimate population for those years. The population projection is an estimation based on the demographic components, such as birth, death, and migration (international migration and recent migration). The interim population projection for 2020-2023 is calculated from the single age smoothed combined from Population Administration Data and the 2020 Population Census. It uses the assumption that the Total Fertility Rate (TFR) since 2020 is constant at 2.1 (according to the population projection of 2015-2045 Intercensal Population Survey (SUPAS)), Infant Mortality Rate (IMR) continues the results of the 2015-2045 SUPAS Projection, and the 2020 migration pattern is the same as the pattern of migration in SUPAS2015 results.

The data presented in this publication are the PC2020 results (September) and the 2020-2023 interim population projection results (midyear/June).

2. Penduduk Indonesia adalah semua orang yang berdomisili di wilayah teritorial Indonesia, mencakup Warga Negara Indonesia (WNI) dan Warga Negara Asing (WNA) yang telah menetap selama satu tahun atau lebih atau berencana menetap di wilayah Indonesia selama minimal satu tahun. Pada sensus sebelumnya referensi waktu dalam konsep kependudukan adalah enam bulan. Perubahan ini didasari oleh UU No. 24 Tahun 2013 tentang Perubahan atas UU No. 23 Tahun 2006 tentang Administrasi Kependudukan pada Pasal 15.
 3. Laju pertumbuhan penduduk per tahun adalah angka yang menunjukkan rata-rata tingkat pertambahan penduduk per tahun dalam jangka waktu tertentu. Angka ini dinyatakan sebagai persentase dari penduduk dasar. Metode penghitungan laju pertumbuhan penduduk yang digunakan oleh BPS adalah metode geometrik.
 4. Kepadatan penduduk adalah ukuran persebaran penduduk yang menunjukkan jumlah penduduk untuk setiap kilometer persegi luas wilayah.
 5. Rasio jenis kelamin adalah perbandingan antara jumlah penduduk laki-laki dan jumlah penduduk perempuan pada suatu daerah dan waktu tertentu, yang biasanya dinyatakan dalam banyaknya penduduk laki-laki per 100 perempuan.
2. *The population of Indonesia are all people who live in Indonesia's territory, including Indonesian citizens and foreign citizens who have lived for one year or more or plan to stay in Indonesia territory for at least one year. In the previous census the time reference in the population concept was six months. This change is based on Law no.24 of 2013 concerning Amendments to Law no. 23 of 2006 concerning Population Administration in Article 15.*
 3. *Annual population growth rate is a number that shows the average rate of population growth per year in a certain period. This rate is a percentage of the basic population. The method used by Statistics Indonesia is the geometric method*
 4. *Population density is a measure of the distribution of the population which shows the total population for each square kilometer of area.*
 5. *Sex ratio is the ratio between total male population and female population in a certain area and at a certain time, which is usually stated in the number of male residents per 100 females.*

ULASAN

Jumlah Penduduk Kecamatan Parongpong pada tahun 2021 adalah 110537 jiwa. Dengan jumlah penduduk terbanyak adalah Desa Cihanjuang.

Pada tahun 2021, jumlah penduduk laki-laki di Kecamatan Parongpong lebih banyak daripada penduduk wanita, dengan sex ratio 103.

DESCRIPTION

The total population of Parongpong District in 2021 is 110 537 people. With the largest population is Cihanjuang Village.

In 2021, the number of male residents in Parongpong District is more than the female population, with a sex ratio of 103.

<https://bandungbaratkab.bps.go.id>

Gambar 3.1
Figures

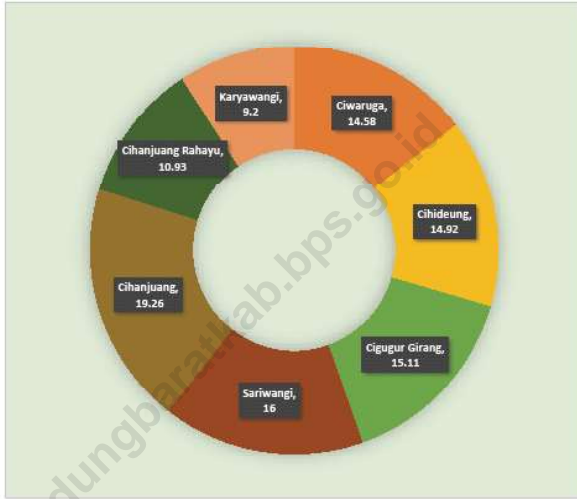
Piramida Penduduk Kecamatan Parongpong, 2021
Population Pyramid of Parongpong Subdistrict, 2021



Sumber/Source: BPS dan Kementerian Dalam Negeri/BPS-Statistics Indonesia and Ministry of Home Affairs

Gambar 3.2
Figures

Persentase Penduduk Kecamatan Parongpong Menurut Desa, 2021
Percentage of Parongpong Subdistrict Population by Village, 2021



Sumber/Source: BPS dan Kementerian Dalam Negeri/BPS-Statistics Indonesia and Ministry of Home Affairs

Tabel
Table 3.1**Penduduk, Distribusi Persentase Penduduk, Kepadatan Penduduk, Rasio Jenis Kelamin Penduduk Menurut Desa/ Kelurahan di Kecamatan Parongpong, 2021**
Population, Percentage Distribution of Population, Population Density, and Population Sex Ratio by Villages/ Kelurahan in Parongpong Subdistrict, 2021

Desa/Kelurahan Village/Kelurahan	Penduduk/Population		
	Laki-Laki/Male	Perempuan/Female	Jumlah/Total
(1)	(2)	(3)	(4)
Ciwaruga	8 171	7 948	16 119
Cihideung	8 321	8 168	16 489
Cigugur Girang	8 487	8 216	16 703
Sariwangi	8 970	8 719	17 689
Cihanjuang	10 745	10 548	21 293
Cihanjuang Rahayu	6 193	5 886	12 079
Karyawangi	5 214	4 951	10 165
Parongpong	56 101	54 436	110 537

Sumber/Source: BPS dan Kementerian Dalam Negeri/BPS-Statistics Indonesia and Ministry of Home Affairs

Lanjutan Tabel/*Continued Table 3.1*

Desa/Kelurahan Village/Kelurahan	Persentase Penduduk Percentage of Total Population	Kepadatan Penduduk (per Km²) Population Density per sq.km	Rasio Jenis Kelamin Penduduk Population Sex Ratio
(1)	(5)	(6)	(7)
Ciwaruga	14,58	2 514,66	102,81
Cihideung	14,92	6 757,79	101,87
Cigugur Girang	15,11	3 5483,33	103,30
Sariwangi	16,00	8 004,07	102,88
Cihanjuang	19,26	3 843,50	101,87
Cihanjuang Rahayu	10,93	6 600,55	105,22
Karyawangi	9,20	461,00	105,31
Parongpong	100	2 448,76	103,06

Catatan/Note: ...

Sumber/Source: Badan Pusat Statistik, diolah

Tabel
Table 3.2**Jumlah Penduduk Menurut Kelompok Umur dan Jenis Kelamin di Kecamatan Parongpong, 2021**
Number of Population by Age and Sex in Parongpong Subdistrict, 2021

Kelompok Umur <i>Age Groups</i>	Jenis Kelamin/Sex		
	Laki-Laki <i>Male</i>	Perempuan <i>Female</i>	Jumlah <i>Total</i>
(1)	(2)	(3)	(4)
0-4	4 151	3 854	8 005
5-9	5 144	4 671	9 815
10-14	4 974	4 745	9 719
15-19	4 181	4 165	8 346
20-24	4 604	4 527	9 131
25-29	4 765	4 675	9 440
30-34	4 072	4 184	8 256
35-39	4 745	4 564	9 309
40-44	4 482	4 271	8 753
45-49	4 087	4 075	8 162
50-54	3 291	3 223	6 514
55-59	2 632	2 600	5 232
60-64	2 014	1 863	3 877
65-69	1 326	1 287	2 613
70-74	784	809	1 593
75+	849	923	1 772
Parongpong	56 101	54 436	110 537

Catatan/Note: ...

Sumber/Source: Badan Pusat Statistik, diolah

04

SOSIAL DAN KESEJAHTERAAN RAKYAT
SOCIAL AND WELFARE

<https://bandungbaratkab.bps.go.id>

PENJELASAN TEKNIS**TECHNICAL NOTES**

1. Jenjang Pendidikan Formal terdiri atas pendidikan dasar, pendidikan menengah, dan pendidikan tinggi. Jenis pendidikan yang diajarkan mencakup pendidikan umum, kejuruan, akademik, profesi, vokasi, keagamaan, dan khusus.
 - a. Pendidikan Dasar berbentuk Sekolah Dasar (SD) dan Madrasah Ibtidaiyah (MI) atau bentuk lain yang sederajat serta Sekolah Menengah Pertama (SMP) dan Madrasah Tsanawiyah (MTs), atau bentuk lain yang sederajat.
 - b. Pendidikan Menengah berbentuk Sekolah Menengah Atas (SMA), Madrasah Aliyah (MA), Sekolah Menengah Kejuruan (SMK), dan Madrasah Aliyah Kejuruan (MAK), atau bentuk lain yang sederajat.
 - c. Pendidikan Tinggi merupakan jenjang pendidikan setelah pendidikan menengah yang mencakup program pendidikan diploma, sarjana, magister, spesialis, dan doktor yang diselenggarakan oleh perguruan tinggi. Perguruan tinggi dapat berbentuk akademi, politeknik, sekolah tinggi, institut, atau universitas.
2. Rumah Sakit adalah tempat pemeriksaan dan perawatan kesehatan, biasanya berada di bawah pengawasan kesehatan, biasanya berada di bawah pengawasan dokter/tenaga

1. *The Formal Education Level consists of primary education, secondary education, and high education. The kind of education that taught consists of general education, vocational, academic, professional, religious, and specific education.*
 - a. *The Primary Education consists of Elementary School and Islamic Elementary School or other equivalent forms and Junior High School and MTs, or other equivalent forms.*
 - b. *The Secondary Education consists of the senior high school, MA, Vocational School, and Vocational Madrasah Aliyah, or other equivalent.*
 - c. *The High Education consists of the education level after the secondary education that consists of diplomas, bachelor, master, specialist, and doctoral degrees that are held by the college. The colleges can be academy, polytechnic, high school, institute, or university.*
2. *Hospital is a place for health check, usually controlled/ supervised by doctors/medical personnel to serve the ill patients to get outpatient or inpatient treatment services.*
3. *Maternity Hospital is a specialized hospital for childbirth, has specialist inspection service to pregnancy, childbirth, hospitalization and outpatient for mothers and children that is under the supervision of an obstetrician.*
4. *Public Health Center is technical*

- medis. yang melayani penderitaan yang sakit untuk berobat rawat jalan atau rawat inap.
3. Rumah Sakit Bersalin adalah sarana pelayanan kesehatan dengan izin sebagai rumah bersalin. dilengkapi pelayanan pemeriksaan kehamilan, persalinan serta pemeriksaan ibu dan anak yang berada di bawah pengawasan bidan senior.
 4. Puskesmas (Pusat Kesehatan Masyarakat) adalah unit pelaksana teknis dinas kesehatan kabupaten/kota yang mempunyai fungsi utama sebagai penyelenggara pelayanan kesehatan tingkat pertama. Wilayah kerja puskesmas maksimal adalah satu kecamatan dan untuk dapat menjangkau wilayah kerjanya. puskesmas mempunyai jaringan pelayanan yang meliputi unit Puskesmas Pembantu (Pustu), unit Puskesmas Keliling (Puskel), dan unit bidan desa/komunitas (Peraturan Menteri Kesehatan RI No. 75 Tahun 2015 Tentang Pusat Kesehatan Masyarakat).
 5. Posyandu (Pos Pelayanan Terpadu) merupakan salah satu bentuk Upaya Kesehatan Bersumber Daya Masyarakat (UKBDM) yang dikelola dan diselenggarakan dari, oleh, untuk, dan bersama masyarakat dalam penyelenggaraan pemanfaatan kesehatan.
- implementation unit of regency health department that have the primary function as a first-level health care providers. The working area standard of public health center is one Subdistrict and to reach their working areas. public health centers have a service network covering subsidiary of public health center. mobile public health center units. and midwife units (Regulation of the Minister of Health of Indonesia Number 75 Year 2015 about Public Health Center).*
5. *Integrated Services Post is one form of Health Efforts Human Sourced managed and organized from. by. for. and with the community in the implementation of health development. in order to empower people and provide convenience to the public in obtaining basic health services. primarily to accelerate the reduction in maternal and infant mortality (General Guidelines for Management of IHC by The Ministry of Health in collaboration with the Operations Working Group).*

guna member-dayakan masyarakat dan memberi-kan kemudahan kepada masyarakat dalam memperoleh pelayanan kese-hatan dasar. utamanya untuk mem-percepat penurunan angka kematian ibu dan bayi (Pedoman Umum Pe-ngelolaan Posyandu oleh Kementrian Kesehatan RI bekerja sama dengan Kelompok Kerja Operasional).

<https://bandungbaratkab.bps.go.id>

ULASAN

Di Kecamatan Parongpong tidak terdapat Sekolah Menengah Kejuruan Negeri. Sedangkan untuk SD Negeri jumlahnya lebih banyak daripada SD swasta pada tahun 2021.

Jumlah Guru dan Murid masih menunjukkan ketimpangan yang cukup jauh

DESCRIPTION


In Parongpong District there is no State Vocational High School. Meanwhile, there are more public elementary schools than private elementary schools in 2021.

The number of teachers and students still shows a fairly large gap

<https://bandungbaratkab.bps.go.id>

Gambar 4.1
Figures

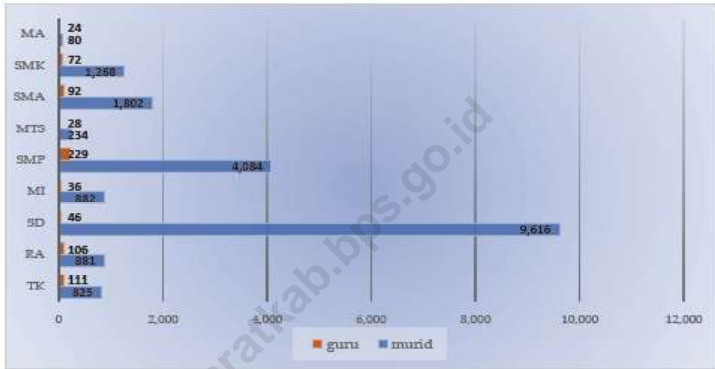
Jumlah Sekolah Menurut Tingkat Pendidikan di Kecamatan Parongpong 2001/2002
Number of Schools by Education Level in Parongpong District 2001/2002



Sumber/Source : BPS, Pendataan Potensi Desa (2021/2022) / BPS-Statistics Indonesia, Village Potential Data Collecting 2021-2022

Gambar 4.2
Figures

Jumlah Guru dan Murid Menurut Tingkat Pendidikan di Kecamatan Parongpong, 2021/2022
Number of Teachers and Students by Education Level in Parongpong District, 2021/2022



Sumber/Source : BPS, Pendataan Potensi Desa 2021/ BPS-Statistics Indonesia, Village Potential Data Collecting 2021

4.1 PENDIDIKAN EDUCATION

Tabel 4.1.1 Banyaknya Desa¹/Kelurahan yang Memiliki Fasilitas Sekolah Menurut Tingkat Pendidikan di Kecamatan Parongpong, 2019–2021
Number of Villages¹/Kelurahan Having Educational Facilities by Educational Level in Parongpong Subdistrict, 2019–2021

Tingkat Pendidikan <i>Educational Level</i>	2019	2020	2021
(1)	(2)	(3)	(4)
Sekolah Dasar (SD) <i>Primary School</i>	7	7	7
Madrasah Ibtidaiyah (MI) <i>Madrasah Ibtidaiyah</i>	-	3	4
Sekolah Menengah Pertama (SMP) <i>Junior High School</i>	7	7	7
Madrasah Tsanawiyah (MTs) <i>Madrasah Tsanawiyah (MTs)</i>	-	4	2
Sekolah Menengah Atas (SMA) <i>Senior High School</i>	3	3	3
Sekolah Menengah Kejuruan (SMK) <i>Vocational High School</i>	4	4	4
Madrasah Aliyah (MA) <i>Madrasah Aliyah</i>	-	-	1
Akademi/Perguruan Tinggi <i>Academy/University</i>	4	3	3

Catatan/Note: ¹Desa pada tabel ini termasuk Unit Permukiman Transmigrasi (UPT) yang masih dibina oleh kementerian terkait/
Villages in this table include Transmigration Settlement Unit which is still fostered by the relevant ministries.

Sumber/Source: BPS, Pendataan Potensi Desa (Podes) 2019, 2020 dan 2021/BPS-Statistics Indonesia, Village Potential Data Collecting 2019,2020 and 2021

Tabel 4.1.2 **Jumlah Sekolah Menurut Tingkat Pendidikan di Kecamatan Parongpong, 2020/2021 dan 2021/2022**
Table 4.1.2 **Number of Schools by Educational Level in Parongpong Subdistrict, 2020/2021 and 2021/2022**

Tingkat Pendidikan Educational Level	Negeri/Public		Swasta/Private		Jumlah/Total	
	2020/2021	2021/2022	2020/2021	2021/2022	2020/2021	2021/2022
(1)	(2)	(3)	(4)	(5)	(6)	(7)
Taman Kanak-Kanak (TK) ¹ /Kindergarten ¹	-	-	25	25	25	25
Raudatul Athfal (RA) ² Raudatul Athfal (RA) ²	-	-	20	20	20	20
Sekolah Dasar (SD) ¹ Elementary Schools ¹	27	27	11	11	38	38
Madrasah Ibtidaiyah (MI) ² /Madrasah Ibtidaiyah (MI) ²	-	-	4	4	4	4
Sekolah Menengah Pertama (SMP) ¹ /Junior High Schools ¹	3	3	11	12	14	15
Madrasah Tsanawiyah (MTs) ² /Madrasah Tsanawiyah (MTs) ²	-	-	2	2	2	2
Sekolah Menengah Atas (SMA) ¹ /Senior High Schools ¹	1	1	2	2	3	3
Sekolah Menengah Kejuruan (SMK) ¹ Vocational High Schools ¹	-	-	6	6	6	6
Madrasah Aliyah (MA) ² Madrasah Aliyah (MA) ²	-	-	1	1	1	1

Catatan/Note: ³ Seluruh Raudatul Athfal (RA) berstatus swasta/All Raudatul Athfal (RA) are private

Sumber/Source: ¹ Kementerian Pendidikan, Kebudayaan, Riset, dan Teknologi, Sistem Data Pokok Pendidikan, data semester ganjil laporan sampai dengan 30 November 2021/Ministry of Education, Culture, Research, and Technology, Basic Education Data System, odd semester report data up to 30 November 2021

² Kementerian Agama, EMIS, data semester ganjil laporan sampai dengan 17 Februari 2022/Ministry of Religious Affairs, EMIS, odd semester report data up to 17 February 2022

Tabel
Table 4.1.3

Jumlah Guru Menurut Tingkat Pendidikan di Kecamatan Parongpong, 2020/2021 dan 2021/2022
Number of Teachers by Educational Level in Parongpong Subdistrict, 2020/2021 and 2021/2022

Tingkat Pendidikan Educational Level	Negeri/Public		Swasta/Private		Jumlah/Total	
	2020/2021	2021/2022	2020/2021	2021/2022	2020/2021	2021/2022
(1)	(2)	(3)	(4)	(5)	(6)	(7)
Taman Kanak-Kanak (TK) ¹ /Kindergarten ¹	-	-	103	100	103	111
Raudatul Athfal (RA) ² Raudatul Athfal (RA) ²	-	-	96	106	96	106
Sekolah Dasar (SD) ^{1,3} Elementary Schools ^{1,3}	321	324	139	132	477	46
Madrasah Ibtidaiyah (MI) ² /Madrasah Ibtidaiyah (MI) ²	-	-	34	36	34	36
Sekolah Menengah Pertama (SMP) ^{1,3} / Junior High Schools ^{1,3}	111	112	120	117	231	229
Madrasah Tsanawiyah (MTs) ² /Madrasah Tsanawiyah (MTs) ²	-	-	26	28	26	28
Sekolah Menengah Atas (SMA) ^{1,3} /Senior High Schools ^{1,3}	50	55	38	37	88	92
Sekolah Menengah Kejuruan (SMK) ^{1,3,4} Vocational High Schools ^{1,3,4}	-	-	74	72	74	72
Madrasah Aliyah (MA) ² Madrasah Aliyah (MA) ²	-	-	14	24	14	24

Catatan/Note: ³ Jumlah guru termasuk kepala sekolah dan guru/The total of teachers including headmaster and teacher.

⁴ Guru yang mengajar di dua sekolah atau lebih dihitung di masing-masing sekolah/Teacher who taught in two schools or more counted in every school.

Sumber/Source: ¹ Kementerian Pendidikan, Kebudayaan, Riset, dan Teknologi, Sistem Data Pokok Pendidikan, data semester ganjil laporan sampai dengan 30 November 2021/Ministry of Education, Culture, Research, and Technology, Basic Education Data System, odd semester report data up to 30 November 2021

² Kementerian Agama, EMIS, data semester ganjil laporan sampai dengan 17 Februari 2022/Ministry of Religious Affairs, EMIS, odd semester report data up to 17 February 2022

Tabel 4.1.4 Jumlah Murid Menurut Tingkat Pendidikan di Kecamatan Parongpong, 2020/2021 dan 2021/2022
Number of Pupils by Educational Level in Parongpong Subdistrict, 2020/2021 and 2021/2022

Tingkat Pendidikan Educational Level	Negeri/Public		Swasta/Private		Jumlah/Total	
	2020/2021	2021/2022	2020/2021	2021/2022	2020/2021	2021/2022
(1)	(2)	(3)	(4)	(5)	(6)	(7)
Taman Kanak-Kanak (TK) ¹ /Kindergarten ¹	-	-	889	825	889	825
Raudatul Athfal (RA) ² Raudatul Athfal (RA) ²	-	-	894	881	894	881
Sekolah Dasar (SD) ¹ Elementary Schools ¹	7 111	7 486	2 162	2 130	9 780	9 616
Madrasah Ibtidaiyah (MI) ² /Madrasah Ibtidaiyah (MI) ²	-	-	872	882	872	882
Sekolah Menengah Pertama (SMP) ¹ /Junior High Schools ¹	2 506	2 451	1 647	1 633	4 153	4 084
Madrasah Tsanawiyah (MTs) ² /Madrasah Tsanawiyah (MTs) ²	-	-	205	234	205	234
Sekolah Menengah Atas (SMA) ¹ /Senior High Schools ¹	1 009	1 171	564	631	1 573	1 802
Sekolah Menengah Kejuruan (SMK) ¹ Vocational High Schools ¹	-	-	1 247	1 268	1 247	1 268
Madrasah Aliyah (MA) ² Madrasah Aliyah (MA) ²	-	-	87	80	87	80

Catatan/Note: ³ Jumlah guru termasuk kepala sekolah dan guru/The total of teachers including headmaster and teacher.

⁴ Guru yang mengajar di dua sekolah atau lebih dihitung di masing-masing sekolah/Teacher who taught in two schools or more counted in every school.

Sumber/Source: ¹ Kementerian Pendidikan, Kebudayaan, Riset, dan Teknologi, Sistem Data Pokok Pendidikan, data semester ganjil laporan sampai dengan 30 November 2021/Ministry of Education, Culture, Research, and Technology, Basic Education Data System, odd semester report data up to 30 November 2021

² Kementerian Agama, EMIS, data semester ganjil laporan sampai dengan 17 Februari 2022/Ministry of Religious Affairs, EMIS, odd semester report data up to 17 February 2022

4.2 KESEHATAN HEALTH

Tabel 4.2.1 Banyaknya Desa¹/Kelurahan yang Memiliki Sarana Kesehatan Menurut Jenis Sarana Kesehatan di Kecamatan Parongpong, 2019–2021
Number of Villages¹/Kelurahan Health Facilities by Type of Health Facilities in Parongpong Subdistrict, 2019–2021

Jenis Sarana Kesehatan <i>Type of Health Facilities</i>	2019	2020	2021
(1)	(2)	(3)	(4)
Rumah Sakit <i>Hospital</i>	-	-	-
Rumah Sakit Bersalin <i>Maternity Hospital</i>	-	-	-
Poliklinik/Balai Pengobatan <i>Polyclinic</i>	6	6	6
Puskesmas Rawat Inap <i>Public Health Center with Inpatient Care</i>	2	2	2
Puskesmas Tanpa Rawat Inap <i>Public Health Center without Inpatient Care</i>	3	3	3

Catatan/Note: ...

Sumber/Source: BPS, Pendataan Potensi Desa (Podes) 2019–2021/BPS-Statistics Indonesia, Village Potential Data Collecting 2019–2021

Tabel
Table 4.2.2

Banyaknya Warga Penderita Kekurangan Gizi Menurut Desa/Kelurahan di Kecamatan Parongpong, 2021
Number of People with Malnutrition by Villages/Kelurahan in Parongpong Subdistrict, 2020

Desa/Kelurahan Village/Kelurahan	2021
(1)	(2)
Ciwaruga	-
Cihideung	-
Cigugur Girang	-
Sariwangi	-
Cihanjuang	-
Cihanjuang Rahayu	-
Karyawangji	-
Parongpong	-

Catatan/Note: ...

Sumber/Source: BPS, Pendataan Potensi Desa (Podes) 2021/BPS-Statistics Indonesia, Village Potential Data Collecting 2021

4.3 PERUMAHAN DAN LINGKUNGAN HOUSING AND ENVIRONMENT

Tabel 4.3.1 **Banyaknya Desa/Kelurahan Menurut Sumber Air Minum Sebagian Besar Keluarga di Kecamatan Parongpong, 2019–2021**
Number of Villages/Kelurahan by Drinking Water Source of Majority Family in Parongpong Subdistrict, 2019–2021

Sumber Air Minum Source of Drinking Water	2019	2020	2021
(1)	(2)	(3)	(4)
Air Kemasan Bermerk/ <i>Branded Bottled Water</i>			
Air Isi Ulang/ <i>Refil Water</i>	4	4	5
Leding Dengan Meteran/ <i>Metered Piped Water</i>	1	1	1
Leding Tanpa Meteran/ <i>Non Metered Piped Water</i>			
Sumur Bor atau Pompa/ <i>Artesian Well or Pumped Water</i>	1		
Sumur/ <i>Well</i>			
Mata Air/ <i>Spring</i>	1	2	1
Sungai/Danau/Kolam/ Waduk/Situ/ Embung/Bendungan/ <i>River/Lake/Pond/ Reservoir/Dam</i>			
Air Hujan/ <i>Rainwater</i>			
Lainnya/ <i>Others</i>			

Catatan/*Note*: ...

Sumber/*Source*: BPS, Pendataan Potensi Desa (Podes) 2019–2021/*BPS-Statistics Indonesia, Village Potential Data Collecting 2019–2021*

Tabel 4.3.2 Banyaknya Keluarga Menurut Desa/Kelurahan dan Jenis Pengguna Listrik di Kecamatan Parongpong, 2021
Number of Family by Villages/Kelurahan and Type of Electricity Consumer in Parongpong Subdistrict, 2021

Desa/Kelurahan Village/Kelurahan	Pengguna Listrik Electricity Consumer			Bukan Pengguna Listrik Not Electricity Consumer
	PLN State Electricity Company	Non PLN Non-State Electricity Company	Jumlah Total	
(1)	(2)	(3)	(4)	(5)
Ciwaruga	5638	0	5638	0
Cihideung	4570	0	4570	0
Cigugur Girang	5085	0	5085	0
Sariwangi	4065	0	4065	0
Cihanjuang	5859	0	5859	0
Cihanjuang Rahayu	3860	0	3860	0
Karyawangi	3038	0	3038	0
Parongpong	32 115	0	32 115	0

Catatan/Note: ...

Sumber/Source: BPS, Pendataan Potensi Desa (Podes) 2021/BPS-Statistics Indonesia, Village Potential Data Collecting 2021

Tabel
Table 4.3.3**Banyaknya Desa/Kelurahan Menurut Sumber Penerangan
Jalan Utama Desa/Kelurahan di Kecamatan Parongpong,
2019–2021**
***Number of Villages/Kelurahan by Source of Villages/
Kelurahan's Main Street Illumination in Parongpong
Subdistrict, 2019–2021***

Sumber Penerangan Jalan Utama <i>Source of Main Street Illumination</i>	2019	2020	2021
(1)	(2)	(3)	(4)
Listrik Pemerintah/ <i>State Electricity</i>	6	6	7
Listrik Non Pemerintah/ <i>Non-State Electricity</i>	1	1	-
Non Listrik/ <i>Non-Electric</i>	-	-	-

Catatan/*Note*: ...Sumber/*Source*: BPS, Pendataan Potensi Desa (Podes) 2019–2021/*BPS-Statistics Indonesia, Village Potential Data Collecting 2019–2021*

Tabel
Table 4.3.4**Banyaknya Desa/Kelurahan Menurut Penggunaan Fasilitas Tempat Buang Air Besar Sebagian Besar Keluarga di Kecamatan Parongpong, 2019–2021**
Number of Villages/Kelurahan by Toilet Facility Used by Majority Family in Parongpong Subdistrict, 2019–2021

Fasilitas Tempat Buang Air Besar <i>Toilet Facility</i>	2019	2020	2021
(1)	(2)	(3)	(4)
Jamban/Toilet			
Sendiri/Private	7	7	7
Bersama/Shared	-	-	-
Umum/Public	-	-	-
Bukan Jamban/Non-Toilet	-	-	-
Jumlah/Total	7	7	7

Catatan/Note: ...

Sumber/Source: BPS, Pendataan Potensi Desa (Podes) 2019–2021/BPS-Statistics Indonesia, Village Potential Data Collecting 2019–2021

Tabel 4.3.5
Table

Banyaknya Desa/Kelurahan Menurut Jenis Bahan Bakar untuk Memasak yang Digunakan Sebagian Besar Keluarga di Kecamatan Parongpong, 2021
Number of Villages/Kelurahan by Type of Cooking Fuel Used by Majority Family in Parongpong Subdistrict, 2021

Jenis Bahan Bakar untuk Memasak <i>Type of Cooking Fuel</i>	2021
(1)	(2)
Listrik/ <i>Electric</i>	-
Elpiji 5,5 kg/ <i>Blue Gas 5.5 kg-LPG</i>	-
Elpiji 12 kg/ <i>12 kg-LPG</i>	-
Elpiji 3 kg/ <i>3 kg-LPG</i>	7
Gas Kota/ <i>City Gas</i>	-
Biogas/ <i>Biogas</i>	-
Minyak Tanah/ <i>Kerosene</i>	-
Briket/ <i>Briquettes</i>	-
Arang/ <i>Charcoal</i>	-
Kayu Bakar/ <i>Firewood</i>	-
Lainnya/ <i>Others</i>	-
Jumlah/Total	-

Catatan/Note: ...

Sumber/Source: BPS, Pendataan Potensi Desa (Podes) 2021/BPS-Statistics Indonesia, Village Potential Data Collecting 2021

4.4 AGAMA DAN SOSIAL LAINNYA RELIGION AND OTHER SOCIAL AFFAIRS

Tabel 4.4.1 **Jumlah Tempat Peribadatan Menurut Desa/Kelurahan di Kecamatan Parongpong, 2021**
Table 4.4.1 **Number of Worship Places by Villages/Kelurahan in Parongpong Subdistrict, 2021**

Desa/Kelurahan Village/Kelurahan	Masjid Mosque	Mushola Pray Room	Gereja Protestan Protestant Church	Gereja Katholik Catholic Church	Pura Temple	Vihara
(1)	(2)	(3)	(4)	(5)	(6)	(7)
Ciwaruga	23	24	-	-	-	-
Cihideung	25	17	-	-	-	-
Cigugur Girang	32	49	-	-	-	-
Sariwangi	30	26	-	-	-	-
Cihanjuang	34	12	-	-	-	-
Cihanjuang Rahayu	18	20	1	-	-	-
Karyawangi	18	16	-	-	-	-
Parongpong	180	164	1	-	-	-

Catatan/Note: ...

Sumber/Source: BPS, Pendataan Potensi Desa (Podes) 2021/BPS-Statistics Indonesia, Village Potential Data Collecting 2021

Tabel 4.4.2
Table

**Banyaknya Kejadian Bencana Alam Menurut Desa/
Kelurahan dan Jenis Bencana Alam di Kecamatan
Parongpong, 2020**
*Number of Natural Disaster Events by Villages/Kelurahan
and Type of Natural Disaster in Subdistrict, 2020*

Desa/Kelurahan <i>Village/Kelurahan</i>	Gempa Bumi <i>Earthquake</i>	Tsunami <i>Tsunami</i>	Gunung Meletus <i>Volcanic Eruption</i>	Tanah Longsor <i>Landslide</i>
(1)	(2)	(3)	(4)	(5)
Ciwaruga	-	-	-	-
Cihideung	-	-	-	-
Cigugur Girang	-	-	-	-
Sariwangi	-	-	-	-
Cihanjuang	-	-	-	-
Cihanjuang Rahayu	-	-	-	-
Karyawangi	-	-	-	-
Parongpong	-	-	-	-

Lanjutan Tabel/*Continued Table 4.4.2*

Desa/Kelurahan Village/Kelurahan	Banjir Floods	Banjir Bandang Flash Floods	Kekeringan Drought	Kebakaran Hutan dan Lahan Forest and Land Fires
(1)	(6)	(7)	(8)	(9)
Ciwaruga	-	-	-	-
Cihideung	-	-	-	-
Cigugur Girang	-	-	-	-
Sariwangi	-	-	-	-
Cihanjuang	-	-	-	-
Cihanjuang Rahayu	-	-	-	-
Karyawangi	-	-	-	-
Parongpong	-	-	-	-

Lanjutan Tabel/*Continued Table 4.4.2*

Desa/Kelurahan Village/Kelurahan	Angin Puyuh/ Puting Beliung/ Topan Tornado/Typhoon	Gelombang Pasang Tidal Wave	Abrasi Abrasion
(1)	(10)	(11)	(12)
Ciwaruga	-	-	-
Cihideung	-	-	-
Cigugur Girang	-	-	-
Sariwangi	-	-	-
Cihanjuang	-	-	-
Cihanjuang Rahayu	-	-	-
Karyawangi	-	-	-
Parongpong	-	-	-

Catatan/*Note*: ...Sumber/*Source*: BPS, Pendataan Potensi Desa (Podes) 2021/*BPS-Statistics Indonesia, Village Potential Data Collecting 2021*

Tabel
Table 4.4.3

Banyaknya Korban Jiwa Akibat Bencana Alam Menurut Desa/Kelurahan dan Jenis Bencana Alam di Kecamatan Parongpong, 2020
Number of Fatalities Due to Natural Disasters by Villages/ Kelurahan and Type of Natural Disaster in Parongpong Subdistrict, 2020

Desa/Kelurahan <i>Village/Kelurahan</i>	Gempa Bumi <i>Earthquake</i>	Tsunami <i>Tsunami</i>	Gunung Meletus <i>Volcanic Eruption</i>	Tanah Longsor <i>Landslide</i>
(1)	(2)	(3)	(4)	(5)
Ciwaruga	-	-	-	-
Cihideung	-	-	-	-
Cigugur Girang	-	-	-	-
Sariwangi	-	-	-	-
Cihanjuang	-	-	-	-
Cihanjuang Rahayu	-	-	-	-
Karyawang	-	-	-	-
Parongpong	-	-	-	-

Lanjutan Tabel/*Continued Table 4.4.3*

Desa/Kelurahan Village/Kelurahan	Banjir Floods	Banjir Bandang Flash Floods	Kekeringan Drought	Kebakaran Hutan dan Lahan Forest and Land Fires
(1)	(6)	(7)	(8)	(9)
Ciwaruga	-	-	-	-
Cihideung	-	-	-	-
Cigugur Girang	-	-	-	-
Sariwangi	-	-	-	-
Cihanjuang	-	-	-	-
Cihanjuang Rahayu	-	-	-	-
Karyawangi	-	-	-	-
Parongpong	-	-	-	-

Lanjutan Tabel/*Continued Table* 4.4.3

Desa/Kelurahan Village/Kelurahan	Angin Puyuh/ Puting Beliung/ Topan Tornado/Typhoon	Gelombang Pasang Tidal Wave	Abrasi Abrasion
(1)	(10)	(11)	(12)
Ciwaruga	-	-	-
Cihideung	-	-	-
Cigugur Girang	-	-	-
Sariwangi	-	-	-
Cihanjuang	-	-	-
Cihanjuang Rahayu	-	-	-
Karyawang	-	-	-
Parongpong	-	-	-

Catatan/Note: ...

Sumber/Source: BPS, Pendataan Potensi Desa (Podes) 2021/BPS-Statistics Indonesia, Village Potential Data Collecting 2021

Tabel
Table 4.4.4

**Keberadaan Fasilitas/Upaya Antisipasi/Mitigasi
Bencana Alam Menurut Desa/Kelurahan di Kecamatan
Parongpong, 2021**
*Existence of Facilities/Efforts for Anticipation/Mitigation
of Natural Disasters by Villages/Kelurahan by Villages/
Kelurahan in Parongpong Subdistrict, 2021*

Desa/Kelurahan <i>Village/Kelurahan</i>	Sistem Peringatan Dini Bencana Alam <i>Natural Disaster Early Warning System</i>	Sistem Peringatan Dini Khusus Tsunami <i>Tsunami Early Warning System</i>	Perlengkapan Keselamatan <i>Safety Equipment</i>
(1)	(2)	(3)	(4)
Ciwaruga	-	-	-
Cihideung	-	-	-
Cigugur Girang	-	-	-
Sariwangi	-	-	-
Cihanjuang	-	-	-
Cihanjuang Rahayu	1	-	-
Karyawangi	-	-	-
Parongpong	1	-	-

Lanjutan Tabel/Continued Table 4.4.4

Desa/Kelurahan Village/Kelurahan	Rambu-Rambu dan Jalur Evakuasi Bencana Sign and Evacuation Route	Pembuatan, Perawatan, atau Normalisasi: Sungai, Kanal, Tanggul, Parit, Drainase, Waduk, Pantai, dll Manufacture, Maintenance, or Normalization: Rivers, Canals, Embankment, etc
(1)	(5)	(6)
Ciwaruga	-	-
Cihideung	-	-
Cigugur Girang	-	1
Sariwangi	-	-
Cihanjuang	-	-
Cihanjuang Rahayu	-	-
Karyawangi	-	-
Parongpong	-	1

Catatan/Note: ...

Sumber/Source: BPS, Pendataan Potensi Desa (Podes) 2021/BPS-Statistics Indonesia, Village Potential Data Collecting 2021

Tabel 4.4.5
Table

Banyaknya Desa/Kelurahan yang Memiliki Kelompok Kegiatan Olahraga Menurut Jenis Olahraga dan Ketersediaan Fasilitas/Lapangan Olahraga di Kecamatan Parongpong, 2021
Number of Villages/Kelurahan Having Sport Activities Groups by Type of Sport and Availability of Sport Facilities/Fields in Parongpong Subdistrict, 2021

Jenis Olahraga <i>Type of Sport</i>	Kondisi Fasilitas/Lapangan Olahraga <i>Condition of Sport Facilities/Fields</i>			Tidak Ada Fasilitas/ Lapangan Olahraga <i>No Sport Facilities/ Fields</i>
	Baik	Rusak Sedang	Rusak Parah	
(1)	(2)	(3)	(4)	(5)
Sepak Bola/ <i>Soccer</i>	3	-	-	4
Bola Voli/ <i>Volley Ball</i>	5	1	-	1
Bulu Tangkis/ <i>Badminton</i>	7	-	-	-
Bola Basket/ <i>Basket Ball</i>	2	-	-	5
Tenis Lapangan/ <i>Court Tennis</i>	4	-	-	3
Tenis Meja/ <i>Table Tennis</i>	7	-	-	-
Futsal/ <i>Futsal</i>	4	-	-	3
Renang/ <i>Swimming</i>	4	-	-	3
Bela Diri/ <i>Martial Arts</i>	5	1	-	1
Bilyard/ <i>Billiards</i>	-	-	-	7
Fitnes, Aerobik, dll/ <i>Fitness, Aerobics, etc</i>	2	-	-	5
Lainnya/ <i>Others</i>	-	-	-	7

Catatan/Note: ...

Sumber/Source: BPS, Pendataan Potensi Desa (Podes) 2021/BPS-Statistics Indonesia, Village Potential Data Collecting 2021



PERTANIAN
AGRICULTURE

<https://bandungbaratkab.bps.go.id>

PENJELASAN TEKNIS

1. Luas panen adalah luas tanaman sayuran, buah-buahan, biofarmaka dan tanaman hias yang yang diambil hasilnya/ dipanen pada periode pelaporan.
2. Luas panen untuk tanaman sayuran: luas tanaman yang dipanen sekaligus/habis/ dibongkar dan luas tanaman yang dipanen berkali-kali (lebih dari satu kali)/belum habis.
 - a. Tanaman yang dipanen sekaligus/ habis/dibongkar adalah tanaman yang sehabis panen langsung dibongkar/ dicabut, terdiri dari bawang merah, bawang putih, bawang daun, kentang, kol/ kubis, kembang kol, petsai/sawi, wortel, lobak, dan kacang merah.
 - b. Tanaman yang dipanen berkali-kali (lebih dari satu kali)/ belum habis adalah tanaman yang pemanenannya lebih dari satu kali dan biasanya dibongkar apabila panen terakhir sudah tidak memadai lagi, terdiri dari: kacang panjang, cabe besar, cabe rawit, jamur, tomat, terung, buncis, ketimun, labu siam, kangkung, bayam, melon, semangka, dan blewah.
3. Produksi adalah hasil menurut bentuk produk dari setiap tanaman sayuran, buah-buahan, biofarmaka dan tanaman hias yang diambil berdasarkan luas yang dipanen/tanaman yang menghasilkan pada bulan/

TECHNICAL NOTES

1. *Harvested area is area which vegetable, fruit, medicinal and ornamental plant of crop harvested during the period of report.*
2. *Harvested area of vegetables: area of entirely plant harvested/ demolished and plant harvested several times/undemolished.*
 - a. *Entirely plants harvested/ demolished are plants usually harvested once and demolished to be substituted by other plants, consisting of: shallots, garlic, leeks, potato, cabbage, cauli flower, mustard green, carrots, Chinese radish, and red kidney beans.*
 - b. *Plants harvested several times/undemolished are plants usually harvested more than once and demolished in the case that the last harvest was economically not profitable. They consist of: yardlong beans, chili, small chili, mushroom, tomatoes, egg plant, french beans, cucumber, pumpkin/chajota, swamp cabbage, spinach, melon, watermelon, and blewah.*
3. *Production is the standard production quantity form of vegetable, fruit, medicinal and ornamental plant based on harvested area/the number of production plants reported monthly/quarterly.*

Triwulan laporan

ULASAN

Kecamatan Parongpong merupakan kecamatan penghasil tanaman hias dan sayuran. Produksi bunga dan sayuran lebih besar daripada produksi buah.

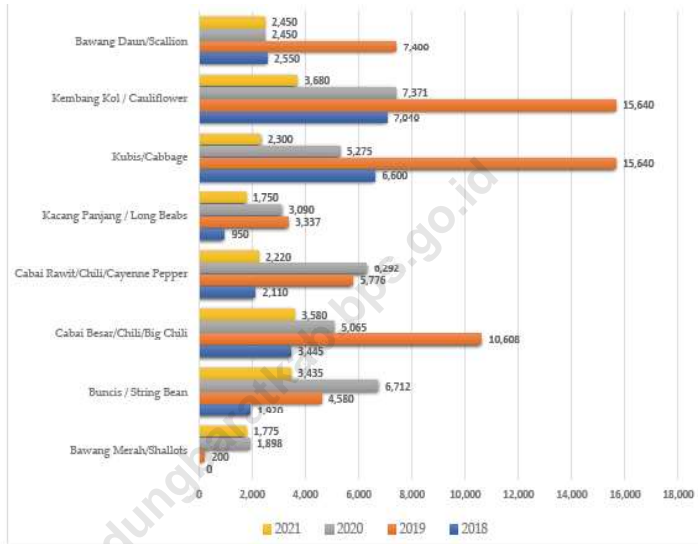
DESCRIPTION

Parongpong District is a flower and vegetable producing district. Flower and vegetable production is greater than fruit production.

<https://bandungbaratkab.bps.go.id>

Gambar 5.1
Figures

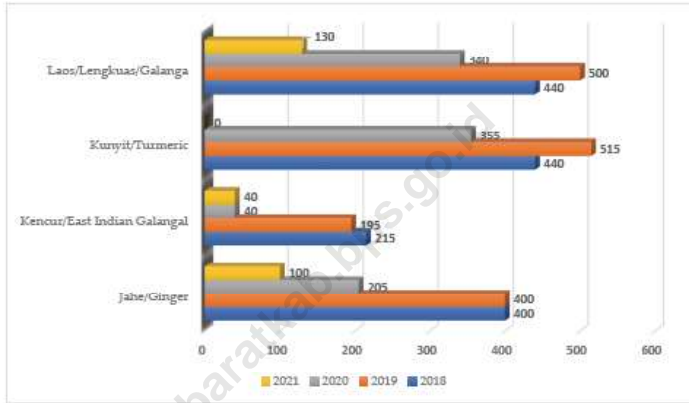
Produksi Tanaman Sayuran dan Buah-buahan Semusim Menurut Jenis Tanaman di Kecamatan Parongpong (kuintal), 2018–2021
Production of Seasonal Vegetables and Fruits by Kind of Plant in Parongpong Subdistrict (quintal), 2018–2021



Sumber/Source : Dinas Pertanian dan Ketahanan Pangan

Gambar 5.2
Figures

Produksi Tanaman Biofarmaka Menurut Jenis Tanaman di Kecamatan Parongpong (kg), 2018–2021
Production of Medicinal Plants by Kind of Plant in Parongpong Subdistrict (kg), 2018–2021



Sumber/Source : Dinas Pertanian dan Ketahanan Pangan

Tabel
Table 5.1

Luas Panen Tanaman Sayuran dan Buah-buahan Semusim Menurut Jenis Tanaman di Kecamatan Parongpong (ha), 2018–2021
Harvested Area of Seasonal Vegetables and Fruits by Kind of Plant in Parongpong Subdistrict (ha), 2018–2021

Jenis Tanaman Kind of Plants	2018	2019	2020	2021*
(1)	(2)	(3)	(4)	(3)
Sayuran/Vegetables:				
Bawang Merah/Shallots	-	3	23	15
Buncis / String Bean	14	46	55	24
Cabai Besar/Chili/Big Chili	47	64	45	38
Cabai Rawit/Chili/Cayenne Pepper	36	27	71	35
Kacang Panjang / Long Beans	13	51	31	19
Kubis/Cabbage	42	82	50	23
Kembang Kol / Cauliflower	41	90	74	26
Bawang Daun/Scallion	38	91	33	26
Buah-buahan/Fruits:				
Semangka/Watermelon	-	-	-	-
Stroberi/Strawberry	-	-	-	-

Catatan/Note: ...

Sumber/Source: BPS, Statistik Pertanian Hortikultura SPH-SBS/BPS-Statistics Indonesia, Agricultural Statistic for Horticulture SPH-SBS

Tabel
Table 5.2

Produksi Tanaman Sayuran dan Buah-buahan Semusim Menurut Jenis Tanaman di Kecamatan Parongpong (kuintal), 2018–2021
Production of Seasonal Vegetables and Fruits by Kind of Plant in Parongpong Subdistrict (kuintal), 2018–2021

Jenis Tanaman Kind of Plants	2018	2019	2020	2021 ^x
(1)	(2)	(3)	(4)	(3)
Sayuran/Vegetables:				
Bawang Merah/Shallots	-	200	1 898	1 775
Buncis / String Bean	1 920	4 580	6 712	3 435
Cabai Besar/Chili/Big Chili	3 445	10 608	5 065	3 580
Cabai Rawit/Chili/Cayenne Pepper	2 110	5 776	6 292	2 220
Kacang Panjang / Long Beans	950	3 337	3 090	1 750
Kubis/Cabbage	6 600	15 640	5 275	2 300
Kembang Kol / Cauliflower	7 040	15 640	7 371	3 680
Bawang Daun/Scallion	2 550	7 400	2 450	2 450
Buah–buahan/Fruits:				
Semangka/Watermelon	-	-	-	-
Stroberi/Strawberry	-	-	-	-

Catatan/Note: ...

Sumber/Source: BPS, Statistik Pertanian Hortikultura SPH-SBS/BPS-Statistics Indonesia, Agricultural Statistic for Horticulture SPH-SBS

Tabel
Table 5.3

**Luas Panen Tanaman Biofarmaka Menurut Jenis Tanaman
di Kecamatan Parongpong (m²), 2018–2021**
**Harvested Area of Medicinal Plants by Kind of Plant in
Parongpong Subdistrict (m²), 2018–2021**

Jenis Tanaman Kind of Plants	2018	2019	2020	2021 ^x
(1)	(2)	(3)	(4)	(3)
Jahe/ <i>Ginger</i>	155	140	60	100
Kencur/ <i>East Indian Galangal</i>	150	120	20	40
Kunyit/ <i>Turmeric</i>	155	180	115	-
Laos/ <i>Lengkuas/Galanga</i>	150	160	125	60
Kapulaga/ <i>Ja va Cardamom</i>	-	-	-	-
Mengkudu/ <i>Indian Mulberry</i>	-	-	-	-

Catatan/Note: ...

Sumber/Source: BPS, Statistik Pertanian Hortikultura SPH-TBF/BPS-Statistics Indonesia, Agricultural Statistic for Horticulture SPH-TBF

Tabel 5.4 **Produksi Tanaman Biofarmaka Menurut Jenis Tanaman di Kecamatan Parongpong (kg), 2018–2021**
Table 5.4 **Production of Medicinal Plants by Kind of Plant in Parongpong Subdistrict (kg), 2018–2021**

Jenis Tanaman Kind of Plants	2018	2019	2020	2021 ^x
(1)	(2)	(3)	(4)	(5)
Jahe/Ginger	400	400	205	100
Kencur/East Indian Galangal	215	195	40	40
Kunyit/Turmeric	440	515	355	-
Laos/Lengkuas/Galangal	440	500	340	130
Kapulaga/Ja va Cardamom	-	-	-	-
Mengkudu/Indian Mulberry	-	-	-	-

Catatan/Note: ...

Sumber/Source: BPS, Statistik Pertanian Hortikultura SPH-TBF/BPS-Statistics Indonesia, Agricultural Statistic for Horticulture SPH-TBF

Tabel
Table 5.5

**Luas Panen Tanaman Hias Menurut Jenis Tanaman di
Kecamatan Parongpong (m²), 2018–2021**
*Harvested Area of Ornamental Plants by Kind of Plant in
Parongpong Subdistrict (m²), 2018–2021*

Jenis Tanaman Kind of Plants	2018	2019	2020	2021 ^x
(1)	(2)	(3)	(4)	(3)
Anggrek/ <i>Orchid</i>	5 000	4 800	2 200	-
Krisan/ <i>Chrysantemum</i>	245 000	270 000	99 000	25 000
Mawar/ <i>Rose</i>	290 000	330 000	251 500	75 000
Anyelir/ <i>Carnation</i>	20 000	20 000	18 000	-
Sri Rejeki/ <i>Aglaonema</i>	4 400	4 400	3 900	3 200
Anthurium Daun/ <i>Anthurium</i>	8 000	8 000	13 500	-

Catatan/Note: ...

Sumber/Source: BPS, Statistik Pertanian Hortikultura SPH-TH/BPS-Statistics Indonesia, Agricultural Statistik for Horticulture SPH-TH

Tabel
Table 5.6

**Produksi Tanaman Hias Menurut Jenis Tanaman di
Kecamatan Parongpong (tangkai), 2018–2021**
*Production of Ornamental Plants by Kind of Plant in
Parongpong Subdistrict (stalks), 2018–2021*

Jenis Tanaman <i>Kind of Plants</i>	2018	2019	2020	2021 ^x
(1)	(2)	(3)	(4)	(3)
Anggrek/ <i>Orchid</i>	...	66 000	37 000	-
Krisan/ <i>Chrysantemum</i>	...	16 320 000	5 465 000	640 000
Mawar/ <i>Rose</i>	...	9 480 000	5 590 000	218 000
Sedap Malam/ <i>Tuberose</i>	...	-	-	-
Sri Rejeki/ <i>Aglaonema</i>	...	120 000	59 000	27 500
Anthurium Daun/ <i>Anthurium</i>	...	160 000	290 000	-

Catatan/Note: ...

Sumber/Source: BPS, Statistik Pertanian Hortikultura SPH-TH/BPS-Statistics Indonesia, *Agricultural Statistik for Horticulture SPH-TH*

Tabel
Table 5.7

Produksi Buah-Buahan dan Sayuran Tahunan Menurut Jenis Tanaman di Kecamatan Parongpong (kuintal), 2018–2021
Production of Annual Fruits and Vegetables by Kind of Plant in Parongpong Subdistrict (quintal), 2018–2021

Jenis Tanaman <i>Kind of Plants</i>	2018	2019	2020	2021 ^x
(1)	(2)	(3)	(4)	(3)
Buah–Buahan/Fruits:				
Alpukat/ <i>Avocado</i>	800	92	310	-
Jeruk Siam/ <i>Keprok/Orange/Tangerine</i>	13 800	13 480	22 500	34 700
Sawo/ <i>Sapodilla</i>	80	33	130	160
Belimbing/ <i>Star Fruit</i>	180	29	76	-
Pisang/ <i>Banana</i>	1 400	1 290	2 650	5 550
Sirsak/ <i>Soursop</i>	30	56	202	264
Jambu Biji/ <i>Guava</i>	200	244	610	1100
Nangka/ <i>Cemepdak/Jackfruit</i>	300	224	560	200
Sayuran/Vegetables:				
Petai/ <i>Twisted Cluster Bean</i>	-		-	-

Catatan/Note: ...

Sumber/Source: BPS, Statistik Pertanian Hortikultura SPH-BST/BPS-Statistics Indonesia, Agricultural Statistic for Horticulture SPH-BST

06

**PARIWISATA, TRANSPORTASI, DAN KOMUNIKASI
TOURISM, TRANSPORTATION, AND COMMUNICATION**

<https://bandungbaratkab.bps.go.id>

PENJELASAN TEKNIS

1. Restoran/ rumah makan adalah usaha yang mencakup jenis usaha jasa pangan yang bertempat di sebagian atau seluruh bangunan permanen yang menjual dan menyajikan makanan dan minuman untuk umum di tempat usahanya, baik dilengkapi dengan peralatan/perengkapan untuk proses pembuatan dan penyimpanan maupun tidak dan telah mendapatkan surat keputusan sebagai restoran/ rumah makan dari instansi yang membinanya.

TECHNICAL NOTES

1. *Restaurant/restaurant is a business that includes the type of food service business which is located in part or all of a permanent building that sells and serves food and drinks to the public in its place of business, whether or not equipped with equipment / equipment for the manufacturing and storage process and has received a letter a decision as a restaurant / restaurant from the agency that manages it.*

<https://bandungbaratkab.bps.go.id>

ULASAN

Sudah ada angkutan umum yang menjangkau desa-desa di Kecamatan Parongpong dengan trayek yang tetap.

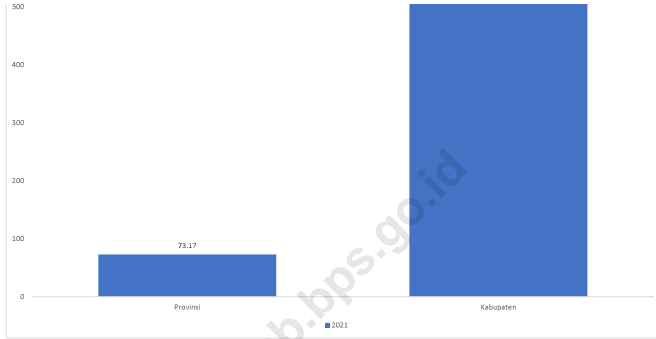
DESCRIPTION

There is already public transportation that reaches villages in Parongpong District with fixed routes.

<https://bandungbaratkab.bps.go.id>

Gambar 6.1
Figures

Jumlah Sarana Akomodasi Menurut Desa/Kelurahan dan Jenis Akomodasi di Kecamatan Parongpong, 2021
Number of Accomodation Facilities by Villages/Kelurahan and Type of Accomodation in Parongpong Subdistrict, 2021

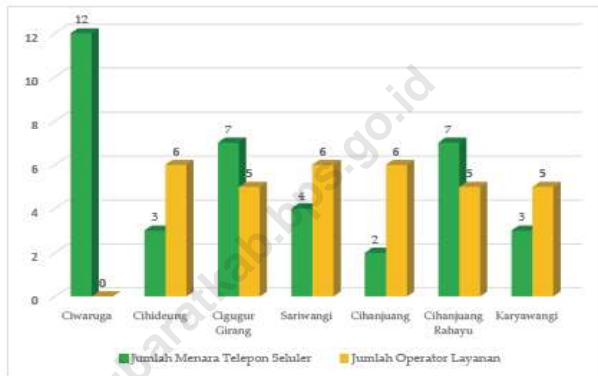


Sumber/Source : ...

<https://bandungbaratkab.bps.go.id>

Gambar 6.2
Figures

Jumlah Menara Telepon seluler dan Operator Layanan Komunikasi Telepon Seluler Menurut Desa/Kelurahan di Kecamatan Parongpong, 2021
Number of Base Transceiver Station (BTS) and Cellular Phone Communication Service Operators by Villages/ Kelurahan in Parongpong Subdistrict, 2021



Sumber/Source : ...

6.1 PARIWISATA TOURISM

Tabel 6.1.1 Jumlah Sarana Akomodasi Menurut Desa/Kelurahan dan Jenis Akomodasi di Kecamatan Parongpong, 2021
Number of Accomodation Facilities by Villages/Kelurahan and Type of Accomodation in Parongpong Subdistrict, 2021

Desa/Kelurahan <i>Village/Kelurahan</i>	Hotel <i>Hotel</i>	Penginapan <i>Inn</i>
(1)	(2)	(3)
Ciwaruga	2	-
Cihideung	7	4
Cigugur Girang	4	18
Sariwangi	-	-
Cihanjuang	-	-
Cihanjuang Rahayu	-	3
Karyawang	-	2
Parongpong	13	33

Catatan/Note: ...

Sumber/Source: BPS, Pendataan Potensi Desa (Podes) 2021/BPS-Statistics Indonesia, Village Potential Data Collecting 2021

6.2 TRANSPORTASI TRANSPORTATION

Tabel 6.2.1 **Akses transportasi yang dilalui dari Ibukota Kecamatan Ke Desa di Kecamatan Parongpong, 2021**
Table 6.2.1 **Access to transportation passed from the Capital Subdistrict to the Village in the Parongpong Subdistrict, 2021**

Desa/Kelurahan <i>Village/Kelurahan</i>	Jenis Prasarana Transportasi <i>Type of Transportation Infrastructure</i>	Keberadaan Angkutan Umum <i>Availability of Public Transportation</i>
(1)	(2)	(3)
Ciwaruga	Darat	Ada, dengan trayek tetap
Cihideung	Darat	Ada, dengan trayek tetap
Cigugur Girang	Darat	Ada, dengan trayek tetap
Sariwangi	Darat	Ada, dengan trayek tetap
Cihanjuang	Darat	Ada, dengan trayek tetap
Cihanjuang Rahayu	Darat	Ada, dengan trayek tetap
Karyawangi	Darat	Ada, dengan trayek tidak tetap

Lanjutan Tabel/*Continued Table 6.2.1*

Desa/Kelurahan Village/Kelurahan	Jenis Permukaan Jalan Terluas Widest Road Surface Type	Jalan darat dapat dilalui kendaraan roda 4 atau lebih Road can be passed by 4 or more wheeled vehicles
(1)	(4)	(5)
Ciwaruga	Aspal/beton	Sepanjang tahun
Cihideung	Aspal/beton	Sepanjang tahun
Cigugur Girang	Aspal/beton	Sepanjang tahun
Sariwangi	Aspal/beton	Sepanjang tahun
Cihanjuang	Aspal/beton	Sepanjang tahun kecuali saat tertentu
Cihanjuang Rahayu	Aspal/beton	Sepanjang tahun

Catatan/Note: ...

Sumber/Source: BPS, Pendataan Potensi Desa (Podes) 2021/BPS-Statistics Indonesia, Village Potential Data Collecting 2021

6.3 KOMUNIKASI COMMUNICATION

Tabel 6.3.1 **Keberadaan Kantor Pos/Pos Pembantu/Rumah Pos, Pos Keliling, dan Perusahaan/Agen Jasa Ekspedisi Swasta Menurut Desa/Kelurahan di Kecamatan Parongpong, 2021**
Number of Post Office/Subsidiary of Post Office, Mobile Portal Service, Private Expedition Service Company by Villages/Kelurahan in Parongpong Subdistrict, 2021

Desa/Kelurahan <i>Village/Kelurahan</i>	Kantor Pos/Pos Pembantu/Rumah Pos <i>Post Office/Subsidiary of Post Office</i>	Pos Keliling <i>Mobile Portal Service</i>	Perusahaan/Agen Jasa Ekspedisi Swasta <i>Private Expedition Service Company</i>
(1)	(2)	(3)	(4)
Ciwaruga	Tidak ada	Tidak ada	Beroperasi
Cihideung	Tidak ada	Tidak ada	Beroperasi
Cigugur Girang	Tidak ada	Tidak ada	Beroperasi
Sariwangi	Tidak ada	Tidak ada	Beroperasi
Cihanjuang	Tidak ada	Tidak ada	Tidak ada
Cihanjuang Rahayu	Tidak ada	Tidak ada	Tidak ada
Karyawangi	Tidak ada	Tidak ada	Beroperasi
Parongpong			

Catatan/Note: ...

Sumber/Source: BPS, Pendataan Potensi Desa (Podes) 2021/BPS-Statistics Indonesia, Village Potential Data Collecting 2021

Tabel
Table 6.3.2

Jumlah Menara Telepon seluler dan Operator Layanan Komunikasi Telepon Seluler Menurut Desa/Kelurahan di Kecamatan Parongpong, 2021
Number of Base Transceiver Station (BTS) and Cellular Phone Communication Service Operators by Villages/ Kelurahan in Parongpong Subdistrict, 2021

Desa/Kelurahan Village/Kelurahan	Jumlah Menara Telepon Seluler Number of Base Transceiver Station (BTS)	Jumlah Operator Layanan Komunikasi Telepon Seluler Cellular Phone Communication Service Operators
(1)	(2)	(3)
Ciwaruga	12	7
Cihideung	3	6
Cigugur Girang	7	5
Sariwangi	4	6
Cihanjuang	2	6
Cihanjuang Rahayu	7	5
Karyawangi	3	5
Parongpong	38	40

Catatan/Note: ...

Sumber/Source: BPS, Pendataan Potensi Desa (Podes) 2021/BPS-Statistics Indonesia, Village Potential Data Collecting 2021

Tabel
Table 6.3.3**Kekuatan Sinyal Telepon Seluler dan Jenis Sinyal Internet Telepon Seluler Menurut Desa/Kelurahan di Kecamatan Parongpong, 2021**
The Strength of Cellular Phone Signal by Villages/Kelurahan in Parongpong Subdistrict, 2021

Desa/Kelurahan Village/Kelurahan	Kekuatan Sinyal Telepon Seluler The Strength of Cellular Phone Signal	Jenis Sinyal Internet Telepon Seluler Type of Cellular Phone Signal
(1)	(2)	(3)
Ciwaruga	Sinyal sangat kuat	4G/LTE
Cihideung	Sinyal Kuat	4G/LTE
Cigugur Girang	Sinyal Kuat	4G/LTE
Sariwangi	Sinyal Kuat	4G/LTE
Cihanjuang	Sinyal Kuat	4G/LTE
Cihanjuang Rahayu	Sinyal Kuat	4G/LTE
Karyawangi	Sinyal Kuat	4G/LTE
Parongpong		

Catatan/Note: ...

Sumber/Source: BPS, Pendataan Potensi Desa (Podes) 2021/BPS-Statistics Indonesia, Village Potential Data Collecting 2021

07

PERBANKAN, KOPERASI, DAN PERDAGANGAN
BANKING, COOPERATIVE, AND TRADE

<https://bandungbaratkab.bps.go.id>

PENJELASAN TEKNIS

1. Anggota koperasi merupakan pemilik sekaligus pengguna jasa koperasi. Koperasi adalah organisasi ekonomi rakyat yang berwatak sosial, beranggotakan orang-orang atau badan hukum koperasi yang merupakan tata susunan ekonomi sebagai usaha bersama atas asas kekeluargaan.
2. Koperasi unit desa merupakan koperasi di wilayah pedesaan yang bergerak dalam penyediaan kebutuhan masyarakat yang berkaitan dengan kegiatan pertanian.
3. Pasar adalah salah satu dari berbagai sistem, institusi, prosedur, hubungan sosial dan infrastruktur tempat usaha menjual barang, jasa, dan tenaga kerja untuk orang-orang dengan imbalan uang. Barang dan jasa yang dijual menggunakan alat pembayaran yang sah seperti uang fiat
4. Toko atau kedai adalah sebuah tempat tertutup yang di dalamnya terjadi kegiatan perdagangan dengan jenis benda atau barang yang khusus, misalnya toko buku, toko buah, dan sebagainya. Secara fungsi ekonomi, istilah "toko" sesungguhnya hampir sama dengan "kedai" atau "warung"

TECHNICAL NOTES

1. *Cooperative members are both owners and users of cooperative services. A cooperative is a people's economic organization with a social character, consisting of people or a cooperative legal entity which is an economic arrangement as a joint effort based on the principle of kinship.*
2. *Village unit cooperatives are cooperatives in rural areas that are engaged in providing community needs related to agricultural activities.*
3. *A market is one of the various systems, institutions, procedures, social relations and infrastructure in which businesses sell goods, services and labor to people in exchange for money. Goods and services sold use legal means of payment such as fiat money*
4. *A shop or tavern is a closed place in which trading activities occur with specific types of objects or goods, for example a bookstore, fruit shop, and so on. In terms of economic function, the term "shop" is actually almost the same as "tavern" or "warung"*
5. *The kiosk which comes from the Dutch language; kiosk taken from French; kiosque, supposedly from Arabic, is an alternative name for a small shop or warung. In a kiosk, books, magazines and newspapers are usually sold*

5. Kios yang berasal dari bahasa Belanda; kios yang diambil dari bahasa Prancis; kiosque konon dari bahasa Arab, adalah nama alternatif untuk sebuah toko kecil atau warung. Dalam sebuah kios biasanya dijual buku, majalah, dan koran.
 6. Warung adalah usaha kecil milik keluarga yang berbentuk kedai, kios, toko kecil, atau restoran sederhana — istilah "warung" dapat ditemukan di Indonesia dan Malaysia. Warung adalah salah satu bagian penting dalam kehidupan keseharian rakyat Indonesia.
6. *A warung is a small family-owned business that takes the form of a tavern, kiosk, small shop, or simple restaurant - the term "warung" can be found in Indonesia and Malaysia. Warung is an important part of the daily life of the Indonesian people.*

<https://bandungbaratkab.bps.go.id>

ULASAN**DESCRIPTION**

Tidak semua desa di Kecamatan Parongpong memiliki bank umum pemerintah maupun bank umum swasta.

Desa Karyawangi dan Sariwangi tidak memiliki koperasi aktif.

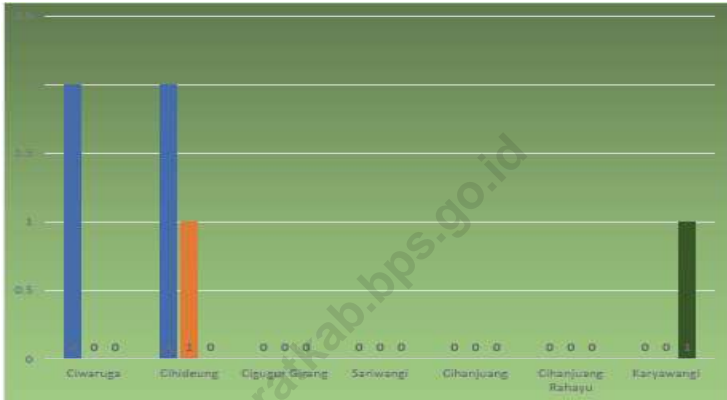
Not all villages in Parongpong District have government commercial banks or private commercial banks.

Only Karyawangi and Sariwangi villages do not have active cooperatives.

<https://bandungbaratkab.bps.go.id>

Gambar 7.1
Figures

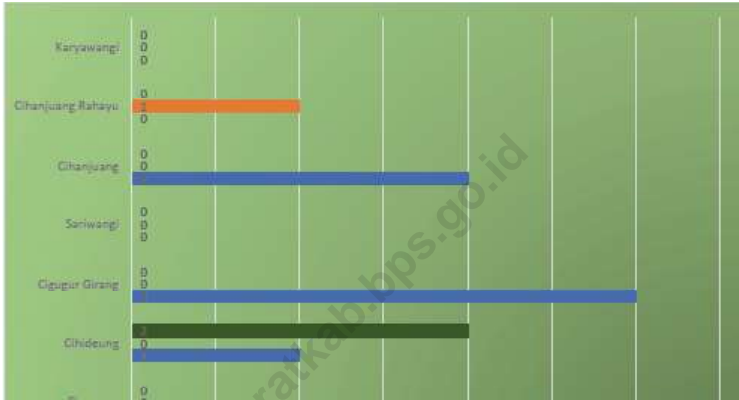
Banyaknya Sarana Lembaga Keuangan Bank Menurut Desa/Kelurahan dan Jenis Bank di Kecamatan Parongpong, 2021
Number of Bank by Villages/Kelurahan and Type of Bank in Parongpong Subdistrict, 2021



Sumber/Source : BPS, Pendataan Potensi Desa 2021 / BPS-Statistics Indonesia, Village Potential Data Collecting 2021

Gambar 7.2
Figures

Banyaknya Koperasi Aktif Menurut Menurut Desa/Kelurahan dan Jenis Koperasi di Kecamatan Parongpong, 2021
Number of Cooperative by Villages/Kelurahan and Type of Cooperative in Parongpong Subdistrict, 2021



Sumber/Source : BPS, Pendataan Potensi Desa 2021 / BPS-Statistics Indonesia, Village Potential Data Collecting 2021

Tabel 7.1
Table

Banyaknya Sarana Lembaga Keuangan Bank Menurut Desa/Kelurahan dan Jenis Bank di Kecamatan Parongpong, 2021
Number of Bank by Villages/Kelurahan and Type of Bank in Parongpong Subdistrict, 2021

Desa/Kelurahan <i>Village/Kelurahan</i>	Bank Umum Pemerintah <i>Government Bank</i>	Bank Umum Swasta <i>Private Bank</i>	Bank Perkreditan Rakyat (BPR) <i>Rural Bank</i>
(1)	(2)	(3)	(4)
Ciwaruga	2	-	-
Cihideung	2	1	-
Cigugur Girang	-	-	-
Sariwangi	-	-	-
Cihanjuang	-	-	-
Cihanjuang Rahayu	-	-	-
Karyawangi	-	-	1
Parongpong	4	1	1

Catatan/Note: ...

Sumber/Source: BPS, Pendataan Potensi Desa (Podes) 2021/BPS-Statistics Indonesia, Village Potential Data Collecting 2021

Tabel
Table 7.2**Banyaknya Koperasi Aktif Menurut Menurut Desa/
Kelurahan dan Jenis Koperasi di Kecamatan Parongpong,
2021**
*Number of Cooperative by Villages/Kelurahan and Type of
Cooperative in Parongpong Subdistrict, 2021*

Desa/Kelurahan Village/Kelurahan	Koperasi Unit Desa (KUD) Village Cooperative Unit	Koperasi Industri Kecil dan Kerajinan Rakyat (Kopinkra) Small Industry and Citizen Handicraft Cooperative
(1)	(2)	(3)
Ciwaruga	-	-
Cihideung	2	-
Cigugur Girang	-	-
Sariwangi	-	-
Cihanjuang	-	-
Cihanjuang Rahayu	-	1
Karyawangi	-	-
Parongpong	2	1

Lanjutan Tabel/*Continued Table 7.2*

Desa/Kelurahan Village/Kelurahan	Koperasi Simpan Pinjam (Kospin) Savings and Loan Cooperative	Koperasi Lainnya Other Cooperative
(1)	(4)	(5)
Ciwaruga	-	-
Cihideung	1	-
Cigugur Girang	3	-
Sariwangi	-	-
Cihanjuang	2	-
Cihanjuang Rahayu	-	-
Karyawangi	-	-
Parongpong	6	-

Catatan/*Note:* "Sumber/*Source:* BPS, Pendataan Potensi Desa (Podes) 2021/*BPS-Statistics Indonesia, Village Potential Data Collecting 2021*

Tabel 7.3
Table**Banyaknya Sarana Perdagangan Menurut Desa/
Kelurahan dan Jenis Sarana Perdagangan di Kecamatan
Parongpong, 2021**
*Number of Trade Facilities by Villages/Kelurahan and Type
of Trade Facilities in Parongpong Subdistrict, 2021*

Desa/Kelurahan Village/Kelurahan	Kelompok Pertokoan Shopping Complexes	Pasar dengan Bangunan Permanen Markets in Permanent Building	Pasar dengan Bangunan Semi Permanen Market in Semi Permanent Building
(1)	(2)	(3)	(4)
Ciwaruga	-	-	-
Cihideung	-	-	-
Cigugur Girang	-	-	-
Sariwangi	-	-	-
Cihanjuang	-	-	-
Cihanjuang Rahayu	-	-	-
Karyawang	2	1	1
Parongpong	2	1	1

Lanjutan Tabel/*Continued Table 7.3*

Desa/Kelurahan Village/Kelurahan	Pasar tanpa Bangunan Market without Permanent Building	Mini Market/Swalayan/ Supermarket Mini Market/Swalayan/ Supermarket	Restoran/ Rumah Makan Restaurant/ Food Stall
(1)	(5)	(6)	(7)
Ciwaruga	-	4	23
Cihideung	-	6	11
Cigugur Girang	-	3	1
Sariwangi	-	4	6
Cihanjuang	-	3	1
Cihanjuang Rahayu	-	5	3
Karyawang	-	4	6
Parongpong	-	29	51

Catatan/Note: "

Sumber/Source: BPS, Pendataan Potensi Desa (Podes) 2021/BPS-Statistics Indonesia, Village Potential Data Collecting 2021

ST 2023
SENSUS PERTANIAN

BerAKHLAK

Berorientasi Pelayanan • Akuntabel • Kompeten
Armonis •oyal •adptif •olaboratif

DATA

MENCERDASKAN BANGSA

— *Enlighten The Nation* —



**BADAN PUSAT STATISTIK
KABUPATEN BANDUNG BARAT
BPS-STATISTICS OF BANDUNG BARAT REGENCY**

Jl. Raya Padalarang No. 763
Telp.: (022) 6804400 (022) 6804400
Homepage: <http://bandungbaratkab.bps.go.id>, E-
mail: bps3217@bps.go.id