

Kecamatan

TELUK SEBONG DALAM ANGKA

2019



**BADAN PUSAT STATISTIK
KABUPATEN BINTAN**

Kecamatan

TELUK SEBONG DALAM ANGKA

2019



Kecamatan Teluk Sebong Dalam Angka 2019

ISBN : 978-602-71066-9-7

No. Publikasi: 21020.1908

Katalog: 1102001.2102051

Ukuran Buku: 14,8 cm x 21 cm

Jumlah Halaman: xx + 94 halaman

Naskah:

Badan Pusat Statistik Kabupaten Bintan

Gambar Cover oleh:

Badan Pusat Statistik Kabupaten Bintan

Ilustrasi Cover:

Bintan Lagoon Resort, Lagoi

Diterbitkan oleh:

© BPS Kabupaten Bintan

Dicetak oleh:

CV. Berkah Mandiri

Dilarang mengumumkan, mendistribusikan, mengomunikasikan, dan/atau menggandakan sebagian atau seluruh isi buku ini untuk tujuan komersial tanpa izin tertulis dari Badan Pusat Statistik Kabupaten Bintan

TIM PENYUSUN BUKU

Kecamatan Teluk Sebong Dalam Angka 2019

Pengarah:
Eko Aprianto

Tim Penyusun:

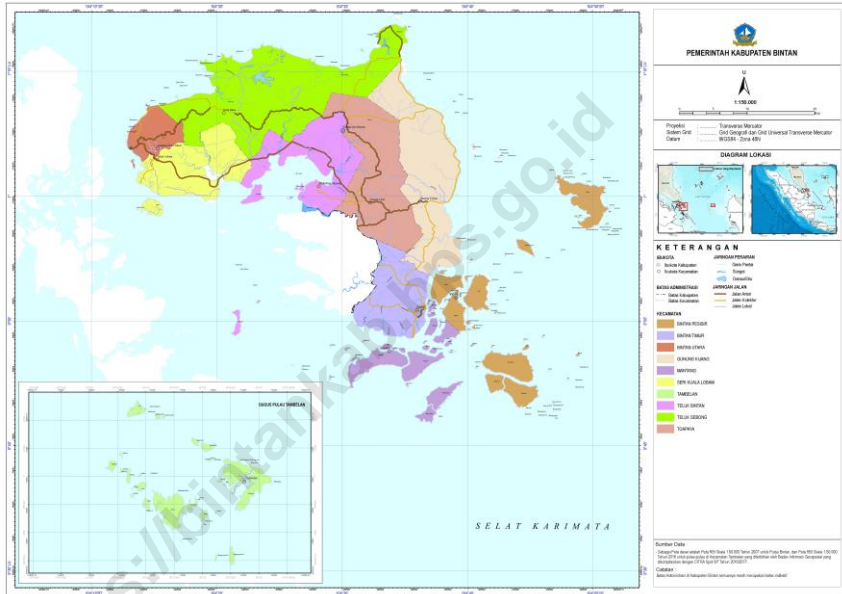
Penanggung Jawab:
Lita Rosyada

Naskah:
Said Alwi

Gambar Kulit:
Lita Rosyada

<https://bintankab.bps.go.id>

PETA WILAYAH KECAMATAN DI KABUPATEN BINTAN



KEPALA BPS KABUPATEN BINTAN



Eko Aprianto, SST, MTI



KATA PENGANTAR

Buku publikasi **Kecamatan Teluk Sebong dalam Angka 2019** merupakan publikasi tahunan yang diterbitkan oleh Koordinator Statistik Kecamatan (KSK) Teluk Sebong yang menyajikan berbagai informasi statistik sektoral baik yang bersumber dari data sekunder maupun hasil survei dan sensus yang dilaksanakan oleh BPS.

Publikasi ini dikemas dalam bentuk tabel–tabel sederhana dengan ulasan singkat sebagai pengantar tabel. Dengan demikian diharapkan para pengguna data akan lebih mudah untuk memanfaatkannya.

Penghargaan dan terima kasih kami sampaikan kepada semua pihak yang telah memberikan kontribusinya hingga terbitnya buku ini.

Teluk Sebong, September 2019

Kepala BPS

Kabupaten Bintan

Eko Aprianto

DAFTAR ISI

	Halaman
Kepala BPS Kabupaten Bintan	vii
Sambutan Kepala BPS Kabupaten Bintan	ix
Daftar Isi	x
Daftar Tabel	xi
Daftar Gambar	xv
Penjelasan Umum	xvi
1 Geografi dan Iklim	3
2 Pemerintahan	12
3. Penduduk	23
4 Sosial	35
5 Pertanian	57
6 Industri dan Energi	69
7 Perdagangan	77
8. Hotel dan Parawisata	83
9 Transportasi dan Komunikasi.....	88

DAFTAR TABEL

	Halaman
1. GEOGRAFI DAN IKLIM	1
1.1 Luas Wilayah (km ²) Menurut Desa di Kecamatan Teluk Sebong, 2018	6
1.2 Tinggi Wilayah di Atas Permukaan Laut (DPL) Menurut Desa di Kecamatan Teluk Sebong, 2018.....	7
1.3 Jumlah Pulau dan Luas Wilayah menurut Desa Atau Kelurahan di Kecamatan Teluk Sebong, 2018	8
1.4 Perkiraan Jarak Tempuh ke Ibukota Kecamatan dan Kabupaten Menurut Desa Atau Kelurahan di Kecamatan Teluk Sebong (Km)	9
2. PEMERINTAHAN.....	10
2.1 WILAYAH ADMINISTRATIF.....	12
2.1.1 Ibukota Desa dan Klasifikasi Desa di Kecamatan Teluk Sebong, 2018.....	14
2.1.2 Jumlah Lingkungan/Dusun, Rukun Warga (RW), dan Rukun Tetangga (RT) Menurut Desa di Kecamatan Teluk Sebong, 2018 ..	15
2.1.3 Jumlah Desa/Kelurahan menurut Status Hukum di Kecamatan Teluk Sebong, 2018	16
2.2 KELEMBAGAAN DAN ANGGOTA LINGKUNGAN MASYARAKAT	17
2.2.1 Banyaknya Anggota Lingkungan Masyarakat (<i>Linmas</i>) dan Pos Keamanan Lingkungan (<i>Kamling</i>) Menurut Desa/Kelurahan di Kecamatan Teluk Sebong, 2018	17
2.2.2 Banyaknya Kelembagaan Menurut Desa / Kelurahan di Kecamatan Teluk Sebong, 2018	18

2.3	PEMILIHAN KEPALA DAERAH	19
2.3.1	Pemilih yang Terdaftar dan Pemilih yang Memberikan Suara pada Pemilu Bupati dan Wakil Bupati di Kecamatan Teluk Sebong, 2015	19
2.3.2	Jumlah dan Persentase Perolehan Suara Pemilu Bupati dan Wakil Bupati di Kecamatan Teluk Sebong, 2015	20
3.	PENDUDUK DAN KETENAGAKERJAAN/.....	22
3.1	KEPENDUDUKAN	24
3.1.1	Jumlah Penduduk Menurut Desa/Kelurahan di Kecamatan Teluk Sebong, 2018	26
3.1.2	Jumlah Penduduk dan Rasio Jenis Kelamin menurut Desa/Kelurahan di Kecamatan Teluk Sebong, 2018	27
3.1.3	Distribusi dan Kepadatan Penduduk Menurut Desa/Kelurahan di Kecamatan Teluk Sebong, 2018	28
3.1.4	Jumlah Penduduk Menurut Agama dan Desa di Kecamatan Teluk Sebong, 2018	29
3.1.5	Jumlah Kepala Keluarga, Penduduk, dan Rata-rata Anggota Rumah Tangga di Kecamatan Teluk Sebong, 2018	30
3.1.6	Jumlah Pernikahan, Rujuk, Perceraian, dan Mu'alaf menurut Desa/Kelurahan di Kecamatan Teluk Sebong, 2018	31

3.2 ADMINISTRASI PENDUDUK	32
3.2.1 Jumlah Kelahiran, Kematian, Migrasi, dan Emigrasi Penduduk Menurut Jenis Kelamin di Kecamatan Teluk Sebong, 2018	32
3.2.2 Penduduk Menurut Kepemilikan Surat Administrasi Kependudukan di Kecamatan Teluk Sebong, 2018	33
3.2.3 Jumlah Akte yang Diterbitkan Catatan Sipil di Kecamatan Teluk Sebong, 2018	34
4. SOSIAL.....	35
4.1 PENDIDIKAN	39
4.1.1 Jumlah Sekolah, Murid, Guru, dan Rasio Murid-Guru Sekolah Dasar (SD) Menurut Desa di Kecamatan Teluk Sebong, 2018	39
4.1.2 Jumlah Sekolah, Murid, Guru, dan Rasio Murid-Guru Sekolah Menengah Pertama Menurut Desa di Kecamatan Teluk Sebong, 2018.....	40
4.1.3 Jumlah Sekolah, Murid, Guru, dan Rasio Murid-Guru Sekolah Menengah Atas Menut Desa di Kecamatan Teluk Sebong, 2018....	41
4.2 KESEHATAN/HEALTH.....	42
4.2.1 Jumlah Fasilitas Kesehatan Menurut Desa di Kecamatan Teluk Sebong, 2018	42
4.2.2 Jumlah Tenaga Kesehatan Menurut Desa di Kecamatan Teluk Sebong, 2018	43
4.2.3 Jumlah Dokter Spesialis, Dokter Umum, dan Dokter Gigi Menurut Sarana Pelayanan Kesehatan di Kecamatan Teluk Sebong, 2018,	44
4.2.4 Persentase Balita Yang Pernah Mendapat Imunisasi Menurut Jenis Imunisasi di Kecamatan Teluk Sebong, 2018	45

4.2.5	Jumlah Kasus 10 Penyakit Terbanyak di Kecamatan Teluk Sebong, 2018	46
4.2.6	Jumlah Bayi Lahir, Bayi Berat Badan Lahir Rendah (BBLR) Dirujuk, dan Bergizi Buruk di Kecamatan Teluk Sebong, 2011-2018.	47
4.2.7	Jumlah Ibu Hamil, Melakukan Kunjungan K1, Melakukan Kunjungan K4, Kurang Energi Kronis (KEK), dan Mendapat Tablet Zat Besi (Fe) di Kecamatan Teluk Sebong, 2011–2018	48
4.2.8	Jumlah Remaja Usia 15-24 Tahun yang Mendapat Penyuluhan Tentang Kesehatan Reproduksi (Kespro), HIV/AIDS, dan Keluarga Berencana (KB) Menurut Desa/Kelurahan di Kecamatan Teluk Sebong, 2018.....	49
4.2.9	Jumlah Kasus HIV/AIDS, IMS, DBD, Diare, TB, dan Malaria Menurut Desa di Kecamatan Teluk Sebong, 2018	50
4.2.10	Jumlah Pasangan Usia Subur dan Akseptor KB Aktif Menurut Desa di Kecamatan Teluk Sebong, 2018 <i>Number of Eligible Couples and Active Acceptors by Village in Teluk Sebong Subdistrict, 2018</i>	51
4.2.11	Jumlah Pasangan Usia Subur dan Peserta KB Aktif Menurut Desa di Kecamatan Teluk Sebong, 2018	52
4.3	AGAMA	53
4.3.1	Jumlah Tempat Peribadatan Menurut Desa di Kecamatan Teluk Sebong, 2018	53
4.3.2	Jumlah Nikah, Thalaq, Cerai, dan Rujuk menurut Desa di Kecamatan Teluk Sebong, 2018	54
4.3.3	Penyaluran Zakat Fitrah menurut Desa di Kecamatan Teluk Sebong, 2018.....	55

5.	PERTANIAN.....	57
5.1	TANAMAN PANGAN	62
5.1.1	Luas Tanam, Luas Panen, dan Produksi Komoditas Tanaman Pangan di Kecamatan Teluk Sebong, 2018	62
5.2	HORTIKULTURA	63
5.2.1	Produksi Komoditas Buah-Buahan di Kecamatan Teluk Sebong, 2018.....	63
5.3	PERKEBUNAN	64
5.3.1	Luas Tanaman dan Produksi Perkebunan Menurut Komoditas di Kecamatan Teluk Sebong, 2018.....	64
5.4	PETERNAKAN.....	65
5.4.1	Populasi Unggas menurut Desa/Kelurahan dan Jenis Unggas di Kecamatan Teluk Sebong, 2018	65
5.5	PERIKANAN	66
5.5.1	Jumlah Rumah Tangga Perikanan Tangkap Menurut Subsektor di Kecamatan Teluk Sebong, 2018	66
5.5.2	Nilai Produksi dan Volume Perikanan Tangkap Menurut Subsektor di Kecamatan Teluk Sebong, 2017 dan 2018	67
5.5.3	Jumlah Perahu / Kapal Menurut Kecamatan dan Jenis Kapal di Kecamatan Teluk Sebong, 2018	68
6.	INDUSTRI PENGOLAHAN DAN ENERGI	69
6.1	INDUSTRI.....	73

6.1.1	Jumlah Industri Pengolahan Mikro dan Tenaga Kerja di Kecamatan Teluk Sebang, 2018	73
6.2	ENERGI	74
6.2.1	Jumlah Rumah Tangga yang Memanfaatkan Listrik PLN di Kecamatan Teluk Sebang, 2018	74
6.2.2	Jumlah Fasilitas Unit Pengelolaan dan Pendistribusian Air Bersih Menurut Desa/Kelurahan di Kecamatan Teluk Sebang 2018	75
7.	PERDAGANGAN	76
7.1	Jumlah Unit Perdagangan Menurut Desa/Kelurahan di Kecamatan Teluk Sebang, 2018	79
8.	PARIWISATA	81
8.1	Jumlah Hotel dan Akomodasi Lainnya Menurut Klasifikasi di Kecamatan Teluk Sebang, 2012-2018	84
8.2	Jumlah Restoran/Warung Makan Menurut Desa/Kelurahan di Kecamatan Teluk Sebang, 2018	85
8.3	Obyek Wisata di Kecamatan Teluk Sebang, 2018	86
9.	TRANSPORTASI	87
9.1	Jumlah Keberadaan <i>BTS (Base Transceiver Station)</i> menurut Desa/Kelurahan di Kecamatan Teluk Sebang, 2018)	92
9.2	Sinyal Telekomunikasi yang Tersedia dan yang Terkuat menurut Desa/Kelurahan di Kecamatan Teluk Sebang, 2018	93
9.3	Ketersediaan <i>Provider GSM</i> menurut Desa/Kelurahan di Kecamatan Teluk Sebang, 2018	94

Daftar Gambar

	<i>Halaman</i>
1	Persentase Luas Wilayah (km ²) Menurut Desa di Kecamatan Teluk Sebong, 2018 5
2	Jumlah Dusun, RW dan RT di Kecamatan Teluk Sebong, 2018 ... 13
3	Jumlah Penduduk Kecamatan Teluk Sebong, 2018 25
4	Jumlah kasus 10 penyakit di Kecamatan Teluk Sebong, 2018 38
5	Produksi Buah buahan Menurut Jenisnya di Kecamatan Teluk Sebong, 2018 (ton) 61
6	Jumlah Industri Mikro di Kec. Teluk Sebong 2018..... 72
7	Ketersediaan Provider GSM menurut Desa/Kelurahan di Kecamatan Teluk Sebong, 2018 91

Penjelasan Umum

Tanda-tanda, satuan-satuan, dan lain-lainnya yang digunakan dalam publikasi ini adalah sebagai berikut:

1. TANDA-TANDA

Data tidak tersedia	:	...
Tidak ada atau nol	:	–
Data dapat diabaikan	:	0
Tanda decimal	:	,
Data tidak dapat ditampilkan	:	NA
Angka perkiraan	:	e
Angka sementara	:	x
Angka sangat sementara	:	xx
Angka diperbaiki	:	r


2. SATUAN

barel	:	158,99 liter = $1/6,2898 \text{ m}^3$
hektar (ha)	:	$10\,000 \text{ m}^2$
kilometer (km)	:	1 000 meter (m)
knot	:	1,8523 km/jam
kuintal	:	100 kg
KWh	:	1 000 Watt <i>hour</i>
MWh	:	1 000 KWh
liter (untuk beras)	:	0,80 kg
ons	:	28,31 gram
ton	:	1 000 kg

Satuan lain: buah, dus, butir, helai/lembar, kaleng, batang, pulsa, ton kilometer (ton-km), jam, menit, persen (%).

Perbedaan angka di belakang koma disebabkan oleh pembulatan angka.

<https://bintankab.bps.go.id>



1 GEOGRAFI DAN IKLIM

<https://bintankab.bps.go.id>

BAB 1

GEOGRAFI DAN IKLIM

1.1. Sejarah Singkat

Kecamatan Teluk Sebong merupakan salah satu kecamatan di Kabupaten Bintan. Kecamatan ini hasil pemekaran dari wilayah kecamatan Bintan Utara yang merupakan bagian wilayah Kabupaten Bintan (Peraturan Daerah No.02/2003). Sejalan dengan perubahan administrasi wilayah pada akhir Tahun 2003, maka dilakukan pemekaran Kecamatan yaitu Kecamatan Bintan Utara menjadi Kecamatan Teluk Sebong dan Bintan Utara.

Kecamatan Teluk Sebong bertekad membangun daerahnya dengan Visi dan Misi untuk menjadi salah satu pusat pertumbuhan perekonomian dengan tetap mempertahankan nilai-nilai Budaya Melayu.

Kecamatan Teluk Sebong terdiri dari 7 Desa/Kelurahan yaitu:

- Sebong Perih
- Sebong Lagoi
- Ekang Anculai
- Sri Bintan
- Pengudang
- Berakit

Kota Baru

1.2. Letak Geografis dan Batas Wilayah

Kecamatan Teluk Sebong terletak antara $1^{\circ}18'0''$ Lintang Utara dan $104^{\circ}30'0''$ Bujur Timur.

Wilayah Kecamatan Teluk Sebong berbatasan dengan:

Utara : Laut Cina Selatan/ Kab. Natuna dan Selat Malaka

Selatan : Kecamatan Teluk Bintan

Barat : Kecamatan Bintan Utara

Timur : Kecamatan Gunung Kijang dan Kecamatan Toapaya

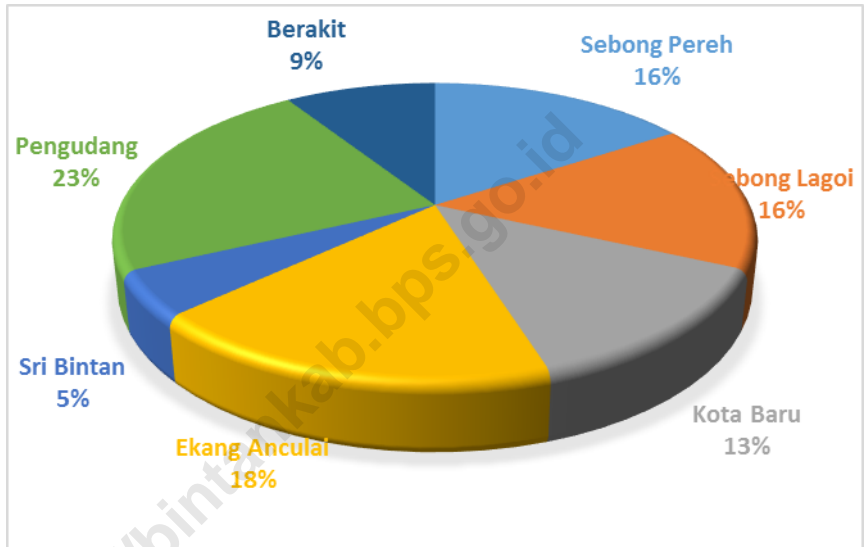
1.3. Luas Wilayah

Luas wilayah Kecamatan Teluk Sebong mencapai 337,65 km². Kecamatan Teluk Sebong sebagian besar terletak di Pulau Bintan, terdiri dari 1 Kelurahan dan 6 desa. Daerah Kecamatan Teluk Sebong terkenal dengan daerah kawasan pariwisata Lagoi. Sedangkan Wilayah Kecamatan terbentang dari sebelah barat Desa Sebong Pereh sampai sebelah Timur Laut dan Utara Desa Berakit dengan keadaan tanah dasar mempunyai bahan granit serta keadaan tanah berbukit – bukit.

1.4. Jarak Antar Kota

Sebagian besar transportasi angkutan menggunakan jalan darat antara desa ke desa yang umumnya menggunakan kendaraan roda dua dan roda empat.

Gambar 1 Persentase Luas Wilayah Menurut Desa/Kelurahan di Kecamatan Teluk Sebong (km²), 2018



Sumber : Kantor Camat Teluk Sebong

GEOGRAFI DAN IKLIM

Tabel 1.1 Luas Wilayah (Km²) Menurut Desa di Kecamatan Teluk Sebong, 2018

	Desa	Luas (Km²)	Persentase
	(1)	(2)	(3)
1	Sebong Perih	53,25	15,77
2	Sebong Lagoi	54,00	15,99
3	Kota Baru	45,00	13,33
4	Ekang Anculai	61,00	18,07
5	Sri Bintang	16,50	4,89
6	Pengudang	77,10	22,83
7	Berakit	30,80	9,12
	Teluk Sebong	337,65	100

Sumber : Kantor Camat Teluk Sebong

Tinggi Wilayah di Atas Permukaan Laut (DPL) Menurut Desa di Kecamatan Teluk Sebong, 2018

	Desa	Ibukota Desa/Kelurahan	Tinggi (M)
	(1)	(2)	(3)
1	Sebong Pereh	Sebong Pereh	
2	Sebong Lagoi	Sungai Kecil	
3	Kota Baru	Simpang Lagoi	
4	Ebang Anculai	Ebang Anculai	
5	Sri Bintang	Sri Bintang	
6	Pengudang	Pengudang	
7	Berakit	Berakit	

Sumber: Kantor Camat Teluk Sebong

Tabel 1.3 Jumlah Pulau dan Luas Wilayah menurut desa atau kelurahan di kecamatan Teluk Sebong, 2018

Desa	Jumlah Pulau		Luas Wilayah (Km ²)
	Sudah dihuni	Belum dihuni	
(1)	(2)	(3)	(4)
1 Sebong Pereh	1		53,25
2 Sebong Lagoi	1		54,00
3 Kota Baru	1		45,00
4 Ekang Anculai	1		61,00
5 Sri Bintan	1		16,50
6 Pengudang	1	1	77,10
7 Berakit	1	1	30,80
Teluk Sebong	1	2	337,65

Sumber: Kantor Camat Teluk Sebong

*Termasuk Pulau Bintan

Tabel 1.4 Perkiraan Jarak Tempuh ke Ibukota Kecamatan dan Kabupaten Menurut Desa di Kecamatan Teluk Sebong (Km), 2018

	Desa	Jarak Ke Ibukota Kecamatan	Jarak Ke Ibukota Kabupaten
	(1)	(2)	(3)
1	Sebong Perih	4	45
2	Sebong Lagoi	3	43
3	Kota Baru	2	45
4	Ekang Anculai	5	68
5	Sri Bintan	2	40
6.	Pengudang	38	62
7	Berakit	50	70

Sumber: Kantor Camat Teluk Sebong

2 PEMERINTAHAN

<https://bintankab.bps.go.id>

BAB II

PEMERINTAHAN

2.1. Dasar Pembentukan

Kecamatan Teluk Sebong merupakan salah satu kecamatan di Kabupaten Bintan yang dahulunya merupakan Kabupaten Kepulauan Riau.

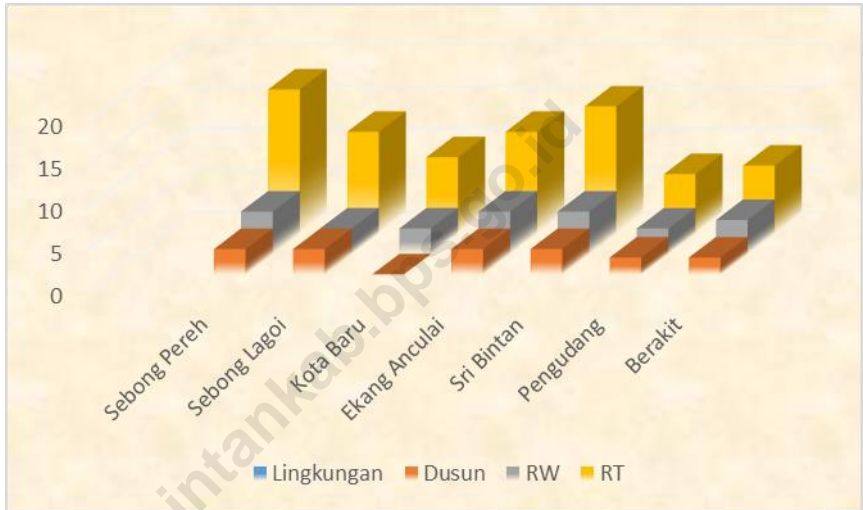
Pada tahun 2007, berdasarkan Peraturan Daerah No.11 Tahun 2007 tanggal 20 Agustus 2007 dibentuk Kelurahan Sri Bintan dan Kelurahan Tanjung Permai yang merupakan pemekaran dari Kelurahan Sebong Lagoi.

Dan berdasarkan Peraturan Daerah No.12 Tahun 2007 tanggal 23 Agustus 2007 Kecamatan Teluk Sebong dimekarkan menjadi Kecamatan Seri Kuala Lobam yang meliputi Desa Kuala Sempang, Desa Busung, Desa Teluk Sasah, Kelurahan Teluk Lobam, dan Kelurahan Tanjung Permai.

Sehingga dengan terbentuknya Kecamatan Teluk Sebong maka wilayah Kecamatan Teluk Sebong terdiri dari:

1. Desa Sebong Pereh
2. Kelurahan Sebong Lagoi
3. Kelurahan Sri Bintan
4. Kelurahan Ekang Anculai
5. Kelurahan Kota Baru

Gambar 2 Jumlah Dusun, Rukun Warga (RW), dan Rukun Tetangga (RT) menurut Desa di Kecamatan Teluk Sebong, 2018



Sumber : Kantor Camat Teluk Sebong

2.1 WILAYAH ADMINISTRATIF

Tabel 2.1.1 Ibukota Desa dan Klasifikasi Desa di Kecamatan Teluk Seborg, 2018

	Desa	Ibukota Desa/Kelurahan	Klasifikasi Desa
	(1)	(2)	(3)
1	Seborg Perih	Seborg Perih	Desa
2	Seborg Lagoi	Sungai Kecil	Desa
3	Kota Baru	Simpang Lagoi	Kelurahan
4	Ekang Anculai	Ekang Anculai	Desa
5	Sri Bintan	Sri Bintan	Desa
6	Pengudang	Pengudang	Desa
7	Berakit	Berakit	Desa

Sumber : Kantor Camat Teluk Seborg

Tabel 2.1.2 Jumlah Lingkungan/Dusun, Rukun Warga (RW), dan Rukun Tetangga (RT) Menurut Desa di Kecamatan Teluk Sebong, 2018

Desa/Kelurahan	Lingkungan	Dusun	RW	RT
(1)	(2)	(3)	(4)	(5)
1 Sebong Pereh	-	3	5	17
2 Sebong Lagoi	-	3	3	12
3 Kota Baru	-	-	3	9
4 Ekang Anculai	-	3	5	12
5 Sri Bintan	-	3	5	15
6 Pengudang	-	2	3	7
7 Berakit	-	2	4	8
Teluk Sebong		15	28	80

Sumber : Kantor Camat Teluk Sebong

Jumlah Desa Menurut Status Hukum di Kecamatan Teluk Sebong,
Tabel 2.1.3 2018

Desa/Kelurahan	Definitif	Persiapan	UPT / SPT
(1)	(2)	(3)	(4)
1 Sebong Pereh	1		
2 Sebong Lagoi	1		
3 Kota Baru	1		
4 Ekang Anculai	1		
5 Sri Bintan	1		
6 Pengudang	1		
7 Berakit	1		
Teluk Sebong	7		

Sumber : Kantor Camat Teluk Sebong

2.2 KELEMBAGAAN DAN ANGGOTA LINGKUNGAN MASYARAKAT

Banyaknya Anggota Lingkungan Masyarakat (Linmas) dan Pos Keamanan Lingkungan (Kamling) Menurut Desa di Kecamatan Teluk Sebong, 2018

Tabel 2.2.1

Desa/Kelurahan		Anggota Linmas	Pos Kamling	Jumlah
(1)		(2)	(3)	(4)
1	Sebong Pereh	12	2	4
2	Sebong Lagoi	30	4	34
3	Kota Baru	5	9	15
4	Ekan Anulai	9	3	11
5	Sri Bintan	10	6	16
6	Pengudang	6	1	7
7	Berakit	0	1	1
Teluk Sebong		72	26	88

Sumber : Podes 2018

Tabel 2.2.2 Banyaknya Kelembagaan Menurut Desa di Kecamatan Teluk Sebung, 2018

Desa/Kelurahan	Dewan Lingkungan	BPD	LPM	TP PKK
(1)	(2)	(3)	(4)	(5)
1 Sebung Perih		1	-	1
2 Sebung Lagoi		1	-	1
3 Kota Baru		-	1	1
4 Ekang Anculai		1	-	1
5 Sri Bintang		1	-	1
6 Pengudang		1	-	1
7 Berakit		1	-	1
Teluk Sebung		6	1	7

Sumber : Kantor Camat Teluk Sebung

2.3 PEMILIHAN KEPALA DAERAH

Pemilih yang Terdaftar dan Pemilih yang Memberikan Suara pada Pemilu Bupati dan Wakil Bupati di Kecamatan Teluk Sebong, 2015

Tabel 2.3.1

Rincian		Jumlah
(1)		(2)
1.	Pemilih yang Terdaftar	10.518
2.	Pemilih yang Memberikan Suara	7.390
Teluk Sebong		17.908

Sumber : KPU

Tabel 2.3.2 Jumlah dan Persentase Perolehan Suara Pemilu Bupati dan Wakil Bupati di Kecamatan Teluk Sebong, 2015

Nama Calon Bupati dan Wakil Bupati		Jumlah
<i>(1)</i>		<i>(2)</i>
1.	Apri Sujadi – Dalmasri Syah	4.312
2.	Khazalik-Indra Setiawan	2.838
Teluk Sebong		7.150

Sumber : KPU

3 KEPENDUDUKAN DAN KETENAGAKERJAAN

<https://bintankab.bps.go.id>

BAB III

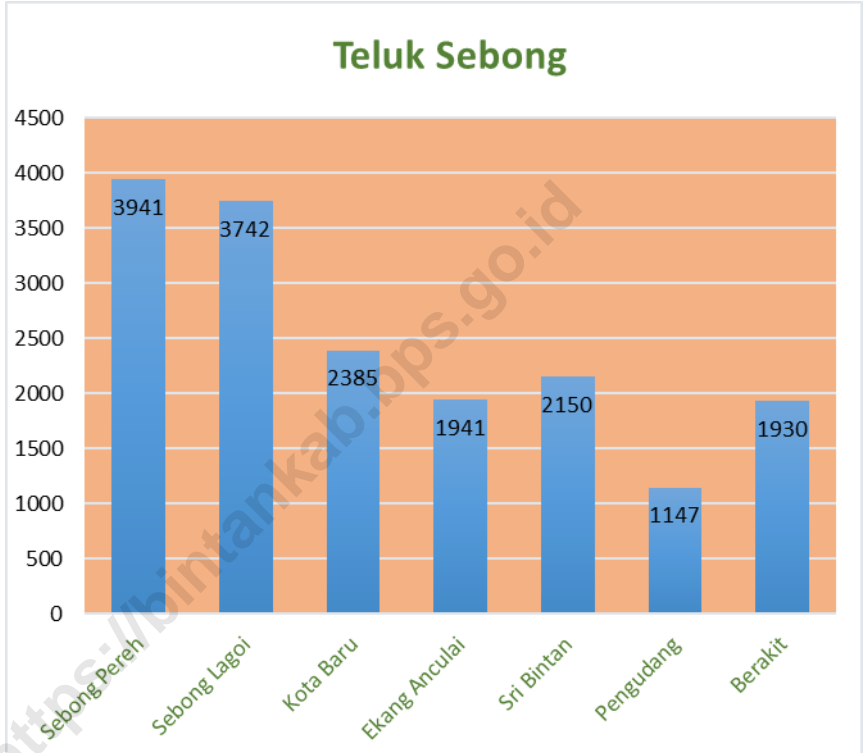
P E N D U D U K

III.1 Penduduk

Data statistik kependudukan yang disajikan pada publikasi ini dikumpulkan dari kantor Desa/Kelurahan SeKecamatan Teluk Sebong pada kondisi tahun 2018. Hasil pengamatan lapangan menunjukkan masih belum lancarnya kegiatan registrasi penduduk, sebagai akibat banyaknya hambatan dalam pelaksanaan. Oleh sebab itu upaya untuk mengembangkan sistem registrasi penduduk yang lebih baik lagi di Kecamatan Teluk Sebong perlu dilakukan demi terlaksananya tertib pencatatan penduduk.

Disamping itu kegiatan pengecekan data dan sekaligus pembinaan pelaksanaan kegiatan registrasi penduduk sampai ke tingkat kelurahan/desa serta kedisiplinan penduduk sendiri sangat diperlukan dalam menunjang usaha guna mendapatkan data kependudukan yang lengkap dan terpercaya sebagai dasar perencanaan pembangunan.

Gambar 3 Jumlah Penduduk menurut Desa/Kelurahan di Kecamatan Teluk Sebong, 2018



Sumber Disdukcapil

3.1 KEPENDUDUKAN

**Jumlah Penduduk Menurut Desa/Kelurahan/Kelurahan
Tabel 3.1.1 di Kecamatan Teluk Sebong, 2018**

Desa/Kelurahan		2018
(1)		(4)
1	Sebong Pereh	3 941
2	Sebong Lagoi	3 742
3	Kota Baru	2 385
4	Ekang Anculai	1 941
5	Sri Bintang	2 150
6	Pengudang	1 147
7	Berakit	1 930
Teluk Sebong		17 236

Tabel

3.1.3

Jumlah Penduduk dan Rasio Jenis Kelamin Menurut Desa/Kelurahan di Kecamatan Teluk Seborg, 2018

Desa/Kelurahan	Jenis Kelamin			Rasio Jenis Kelamin
	Laki-Laki	Perempuan	Jumlah	
(1)	(2)	(3)	(4)	(5)
1 Seborg Perih	2 038	1 903	3 941	107
2 Seborg Lagoi	1 956	1 786	3 742	110
3 Kota Baru	1 242	1 143	2 385	109
4 Ekang Anculai	994	947	1 941	100
5 Sri Bintan	1 110	1 040	2 150	107
6 Pengudang	616	531	1 147	116
7 Berakit	977	953	1 930	103
Teluk Seborg	8 933	8 303	17 236	110

Sumber: Kantor Disdukcapil Bintan

KEPENDUDUKAN DAN KETENAGAKERJAAN

Distribusi dan Kepadatan Penduduk Menurut
Desa/Kelurahan di Kecamatan Teluk Sebong, 2018

Tabel 3.1.4

Desa/Kelurahan	Persentase Penduduk	Kepadatan Penduduk per km ²
(1)	(2)	(3)
1 Sebong Pereh	22,9	74
2 Sebong Lagoi	21,7	69
3 Kota Baru	13,8	53
4 Ekang Anculai	11,3	32
5 Sri Bintang	12,5	130
6 Pengudang	6,6	15
7 Berakit	11,2	63
Teluk Sebong	100,0	51

Sumber: Kantor Disdukcapil Bintang

**Jumlah Penduduk Menurut Agama dan Desa/Kelurahan di
Kecamatan Teluk Sebong, 2018**

Tabel

3.1.5

Desa/Kelurahan		Agama					
		Islam	Protestan	Katholik	Budha	Hindu	Konghucu
(1)	(2)	(3)	(4)	(5)	(6)	(7)	
1	Sebong Perih	3043	349	203	290	45	11
2	Sebong Lagoi	3121	184	233	164	-	40
3	Kota Baru	2022	206	27	98	16	16
4	Ekan Aculai	1544	199	27	144	-	27
5	Sri Bintang	1825	23	7	183	-	112
6	Pengudang	909	43	103	89	-	3
7	Berakit	1596	13	219	46	-	56
Teluk Sebong		14060	1017	819	1014	61	265

Sumber: Kantor Disdukcapil Bintang

Jumlah Kepala Keluarga, Penduduk, dan Rata-rata Anggota Rumah Tangga di Kecamatan Teluk Sebong, 2018

Tabel 3.1.6

Desa/Kelurahan	Kepala Keluarga	Rincian	
		Penduduk	Rata-rata Anggota Rumah Tangga
(1)	(2)	(3)	(4)
1 Sebong Pereh	1 132	3 941	3
2 Sebong Lagoi	1 057	3 742	4
3 Kota Baru	672	2 385	4
4 Ekang Anculai	580	1 941	3
5 Sri Bintan	660	2 150	3
6 Pengudang	347	1 147	3
7 Berakit	595	1 930	3
Teluk Sebong	5 043	17 236	3

Sumber: Kantor Disdukcapil Bintan

Tabel 3.1.7 Jumlah Pernikahan, Rujuk, Perceraian, dan Mu'alaf menurut Desa/Kelurahan di Kecamatan Teluk Sebong, 2018

	Desa/Kelurahan	Jumlah			
		Pernikahan	Cerai	Rujuk	Mu'alaf
	(1)	(2)	(3)	(4)	(5)
1	Sebong Pereh	19	n.a	n.a	n.a
2	Sebong Lagoi	26	n.a	n.a	n.a
3	Kota Baru	12	n.a	n.a	n.a
4	E Kang Anculai	9	n.a	n.a	n.a
5	Sri Bintang	15	n.a	n.a	n.a
6	Pengudang	8	n.a	n.a	n.a
7	Berakit	14	n.a	n.a	n.a
	Teluk Sebong	103	n.a	n.a	n.a

Sumber: Kantor Urusan Agama Bintan

3.2 ADMINISTRASI PENDUDUK

Jumlah Kelahiran, Kematian, Migrasi, dan Emigrasi Penduduk

Tabel 3.2.1 Menurut Jenis Kelamin di Kecamatan Teluk Sebong, 2018

	Jenis Mobilitas	Jenis Kelamin		Jumlah
		Laki-Laki	Perempuan	
	(1)	(2)	(3)	(4)
1	Kelahiran	127	127	254
2	Kematian	8	23	31
3	Migrasi	251	260	511
4	Emigrasi	710	-	710
Teluk Sebong				

Sumber: Dinas Kependudukan dan Catatan Sipil Kabupaten Bintan

Tabel 3.2.2 Penduduk Menurut Kepemilikan Surat Administrasi Kependudukan di Kecamatan Teluk Sebong, 2018

Jenis Surat Administrasi		Jumlah
	(1)	(2)
1	Kartu Keluarga	5 043
2	Kartu Tanda Penduduk (KTP)	8 564
3	Akte Kelahiran	11 267
4	Pasport	33
Teluk Sebong		

Sumber: Dinas Kependudukan dan Catatan Sipil Kabupaten Bintan

Jumlah Akte yang Diterbitkan Catatan Sipil di Kecamatan Teluk Sebung, 2018

Tabel 3.2.3

Jenis Akte		Jumlah
(1)	(2)	
1	Kelahiran	11 267
2	Kematian	n.a
3	Perkawinan	n.a
4	Perceraian	n.a
Teluk Sebung		

Sumber: Dinas Kependudukan dan Catatan Sipil Kabupaten Bintan

4

SOSIAL

<https://bintankab.go.id>

<https://bintankab.bps.go.id>

BAB IV

SOSIAL

4.1. Pendidikan

Pendidikan merupakan sarana untuk mencerdaskan kehidupan bangsa, karena dengan tingginya kualitas penduduk dalam bidang pendidikan tersebut maka akan lebih cepat pula dalam pencapaian kemajuan dalam segala hal.

Dalam penyajian sub bab pendidikan meliputi data pendidikan TK, SD, SLTP, dan SLTA dan data pendidikan baik di lingkungan Disdiknas maupun diluar lingkungan Disdiknas diwilayah Kecamatan Teluk Sebong.

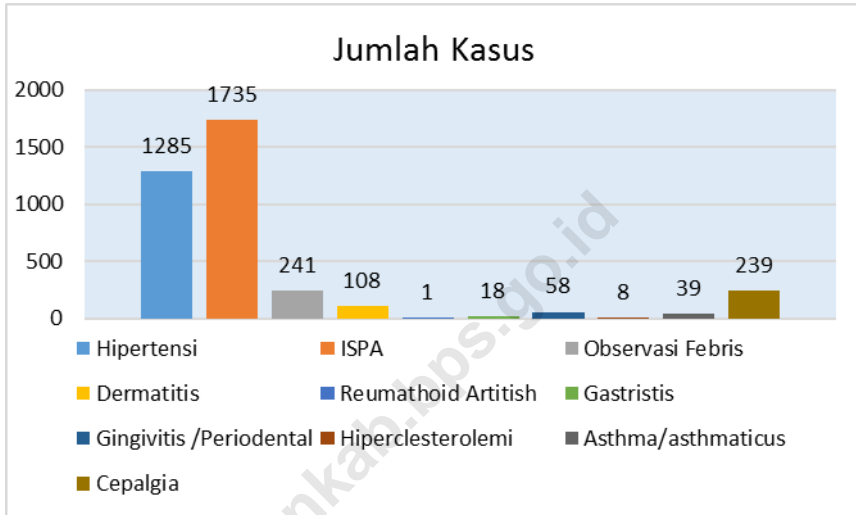
4.2. Kesehatan

Data kesehatan menyajikan banyaknya fasilitas sarana kesehatan yang mencakup banyaknya rumah sakit, puskesmas dan balai pengobatan.

4.3. Agama

Penyajian data Statistik dibidang keagamaan yang sumber datanya dari Kantor Urusan Agama Kecamatan menyajikan banyaknya jumlah tempat peribadatan

Gambar 4 Jumlah Kasus 10 Penyakit Terbanyak di Kecamatan Teluk Sebung, 2018



Sumber : Puskesmas Teluk Sebung

4.1 PENDIDIKAN

Jumlah Sekolah, Murid, Guru, dan Rasio Murid-Guru Sekolah Dasar (SD) Menurut Desa/Kelurahan di Kecamatan Teluk Seborg, 2018/2019

Tabel 4.1.1

	Desa/Kelurahan	Sekolah	Murid	Guru	Rasio Murid-Guru
	(1)	(2)	(3)	(4)	(5)
1	Seborg Pereh	3	369	40	9
2	Seborg Lagoi	2	658	40	16
3	Kota Baru	1	326	14	23
4	Evang Anculai	1	156	9	17
5	Sri Bintan	3	309	30	10
6	Pengudang	1	145	9	16
7	Berakit	1	133	10	13
	Teluk Seborg	12	2 096	152	14

Sumber: Dinas Pendidikan Bintan

Tabel 4.1.2 Jumlah Sekolah, Murid, Guru, dan Rasio Murid-Guru Sekolah Menengah Pertama Menurut Desa/Kelurahan di Kecamatan Teluk Sebong, 2018/2019

	Desa/Kelurahan	Sekolah	Murid	Guru	Rasio Murid-Guru
	(1)	(2)	(3)	(4)	(5)
1	Sebong Perih	1	277	13	21
2	Sebong Lagoi	1	81	8	10
3	Kota Baru	1	195	15	13
4	Ekang Anculai	-	-	-	-
5	Sri Bintang	1	215	19	11
6	Pengudang	-	-	-	-
7	Berakit	1	100	9	11
	Teluk Sebong	5	868	64	14

Sumber: Dinas Pendidikan Bintang

Jumlah Sekolah, Murid, Guru, dan Rasio Murid-Guru Sekolah Menengah Atas (SMA) Menurut Desa/Kelurahan di Kecamatan Teluk Sebong, 2018/2019

Tabel

4.1.3

Desa/Kelurahan	Sekolah	Murid	Guru	Rasio Murid- Guru
(1)	(2)	(3)	(4)	(5)
1 Sebong Perih	-	-	-	-
2 Sebong Lagoi	1	30	7	4
3 Kota Baru	-	-	-	-
4 Ekang Anculai	-	-	-	-
5 Sri Bintang	1	436	35	12
6 Pengudang	-	-	-	-
7 Berakit	-	-	-	-
Teluk Sebong	2	466	42	11

Sumber: Dinas Pendidikan Bintan

4.2 KESEHATAN

Tabel 4.2.1 Jumlah Fasilitas Kesehatan Menurut Desa/Kelurahan di Kecamatan Teluk Sebong, 2018

Desa/Kelurahan	Rumah Sakit	Rumah Bersalin	Puskesmas	Puekesmas Pembantu	Posyandu	Polindes
(1)	(2)	(3)	(4)	(5)	(6)	(7)
1 Sebong Perekh	-	-	-	1	4	1
2 Sebong Lagoi	-	-	1	-	3	-
3 Kota Baru	-	-	-	1	2	1
4 Ekang Anculai	-	-	-	1	3	1
5 Sri Bintan	-	-	1	-	5	1
6 Pengudang	-	-	-	1	2	1
7 Berakit	-	-	1	-	3	1
Teluk Sebong			3	4	22	6

Sumber : Puskesmas Teluk Sebong

Tabel

4.2.2

Jumlah Tenaga Kesehatan Menurut Desa/Kelurahan di
Kecamatan Teluk Seborg, 2018

Desa/Kelurahan		Tenaga Kesehatan				
		Tenaga Medis	Tenaga Keperawatan	Tenaga Kebidanan	Tenaga Kefarmasian	Tenaga Kesehatan Lainnya
(1)	(2)	(3)	(4)	(5)	(6)	
1	Seborg Pereh	-	1	1	-	-
2	Seborg Lagoi	8	21	11	1	4
3	Kota Baru	-	1	1	-	-
4	Ekang Anculai	-	1	1	-	-
5	Sri Bintang	4		7	1	9
6	Pengudang	-	-	1	-	-
7	Berakit	4	5	6	1	5
Teluk Seborg		16	30	28	3	18

Sumber : Puskesmas Teluk Seborg

Jumlah Dokter Spesialis, Dokter Umum, dan Dokter Gigi Menurut Sarana Pelayanan Kesehatan di Kecamatan Teluk Sebong, 2018

Tabel 4.2.3

Unit Kerja	Dokter Spesialis	Dokter Umum	Dokter Gigi
(1)	(2)	(3)	(4)
Puskesmas	-	12	4
Rumah Sakit	-	-	-
Teluk Sebong		12	4

Sumber : Puskesmas Teluk Sebong

Tabel 4.2.4 Persentase Balita Yang Pernah Mendapat Imunisasi Menurut Jenis Imunisasi di Kecamatan Teluk Seborg, 2018

Jenis Imunisasi	Jumlah
(1)	(2)
BCG	371
CAMPAK	370
DPT 1	-
DPT 2	-
DPT 3	-
POLIO 1	-
POLIO 2	-
POLIO 3	-
POLIO 4	186
HEPATITIS B1	-
HEPATITIS B2	-
HEPATITIS B3	-
Teluk Seborg	927

Sumber : Dinas Kesehatan

Tabel 4.2.5 Jumlah Kasus 10 Penyakit Terbanyak Rawat Jalan di Kecamatan Teluk Sebong, 2018

Jenis Penyakit		Jumlah Kasus
(1)	(2)	
1.	Hipertensi	1285
2.	ISPA	1735
3.	Observasi Febris	241
4.	Dermatitis	108
5.	Reumathoid Artitish	1
6.	Gastristis	18
7.	Gingivitis /Periodental	58
8.	Hipercolesterolemi	8
9.	Asthma/asthmaticus	39
10.	Cepalgia	239
Teluk Sebong		

Sumber : Puskesmas Teluk Sebong

Tabel 4.2.6

Jumlah Bayi Lahir, Bayi Berat Badan Lahir Rendah (BBLR), BBLR Dirujuk, dan Bergizi Buruk di Kecamatan Teluk Sebong, 2014- 2018

Tahun	Bayi Lahir	BBLR		Gizi Buruk
		Jumlah	Dirujuk	
(1)	(2)	(3)	(4)	(5)
2014	-	1	-	
2015	105	-	-	-
2016	-	-	-	-
2017	-	-	-	-
2018	371	5	-	1

Sumber : Dinas Kesehatan

Jumlah Ibu Hamil, Melakukan Kunjungan K1, Melakukan Kunjungan K4, Kurang Energi Kronis (KEK), dan Mendapat Tablet Zat Besi (Fe) di Kecamatan Teluk Sebong, 2014-2018

Tabel 4.2.7

Tahun	Jumlah Ibu Hamil	Melakukan Kunjungan K1	Melakukan Kunjungan K4	Kurang Energi Kronis (KEK)	Mendapat Zat Besi (Fe)
(1)	(2)	(3)	(4)	(5)	(6)
2014	-	-	-	-	-
2015	264	234	218	-	234
2016	228	213	211	-	224
2017	228	228	221	-	228
2018	212	200	211	-	212

Sumber : Puskesmas Teluk Sebong

4.2.8
Tabel Jumlah Remaja Usia 15-24 Tahun yang Mendapat Penyuluhan Tentang Kesehatan Reproduksi (Kespro), HIV/AIDS, dan Keluarga Berencana (KB) Menurut Desa/Kelurahan/Kelurahan di Kecamatan Teluk Sebong, 2018

Desa/Kelurahan	Penyuluhan Kespro	Penyuluhan HIV/AIDS	Penyuluhan KB <i>Family</i>
(1)	(2)	(3)	(4)
1 Sebong Pereh	360	360	360
2 Sebong Lagoi	80	120	80
3 Kota Baru	160	100	100
4 Ekang Anculai	-	-	-
5 Sri Bintang	-	-	-
6 Pengudang	-	-	-
7 Berakit	-	-	-
Teluk Sebong	600	580	540

Sumber : Puskesmas Teluk Sebong

Tabel 4.2.9 Jumlah Kasus HIV/AIDS, IMS, DBD, Diare, TB dan Malaria Menurut Desa/Kelurahan di Kecamatan Teluk Sebong, 2018

Desa/Kelurahan	HIV/AIDS	IMS	DBD	Diare	TB	Malaria
(1)	(2)	(3)	(4)	(5)	(6)	(7)
1 Sebong Pereh	-	-	1	94	3	-
2 Sebong Lagoi	-	-	2	41	4	-
3 Kota Baru	-	-	1	21	2	-
4 E kang Anculai	-	-	-	-	-	-
5 Sri Bintang	-	-	-	-	-	-
6 Pengudang	-	-	-	-	-	-
7 Berakit	-	-	-	-	-	-
Teluk Sebong	-	-	4	156	9	-

Sumber : Puskesmas Teluk Sebong

Tabel

4.2.10

Jumlah Pasangan Usia Subur dan Akseptor KB Aktif Menurut Desa/Kelurahan di Kecamatan Teluk Seborg, 2018

	Desa/Kelurahan	Peserta KB Aktif					Jumlah
		MOW	IUD	Pil	Suntikan	Implan	
	(1)	(2)	(3)	(4)	(5)	(6)	(7)
1	Seborg Pereh	24	30	143	190	26	413
2	Seborg Lagoi	36	42	126	255	87	546
3	Kota Baru	18	19	87	145	22	291
4	Ekang Anculai	-	-	-	-	-	-
5	Sri Bintang	-	-	-	-	-	-
6	Pengudang	-	-	-	-	-	-
7	Berakit	-	-	-	-	-	-
	Teluk Seborg	78	91	356	590	135	1.250

Sumber : Puskesmas Teluk Seborg

Jumlah Pasangan Usia Subur dan Peserta KB Aktif Menurut Desa/Kelurahan di Kecamatan Teluk Sebong, 2018

Tabel 4.2.11

	Desa/Kelurahan	Jumlah PUS	Peserta KB Aktif	
			Target	Realisasi
	(1)	(2)	(3)	(4)
1	Sebong Pereh	-	413	413
2	Sebong Lagoi	-	546	546
3	Kota Baru	-	291	291
4	Ekang Anculai	-	-	-
5	Sri Bintan	-	-	-
6	Pengudang	-	-	-
7	Berakit	-	-	-
	Teluk Sebong	-	1.250	1.250

Sumber : Puskesmas Teluk Sebong

4.3 AGAMA

Tabel 4.3.1 Jumlah Tempat Peribadatan Menurut Desa/Kelurahan di Kecamatan Teluk Sebong, 2018

Desa/Kelurahan	Masjid	Mushola	Gereja Protestan	Gereja Katholik	Pura	Vihara
(1)	(2)	(3)	(4)	(5)	(6)	(7)
1 Sebung Perih	2	9	4	-	-	3
2 Sebung Lagoi	5	4	-	1	1	2
3 Kota Baru	2	2	-	-	-	-
4 Ekang Anculai	2	3	1	1	-	2
5 Sri Bintan	3	4	-	-	-	2
6 Pengudang	3	-	1	1	-	-
7 Berakit	4	2	1	1	-	1
Teluk Sebong	21	24	4	7	1	10

Sumber: Kantor Urusan Agama Bintan

Tabel **Jumlah Nikah, Thalaq, Cerai dan Rujuk Menurut Desa/Kelurahan di Kecamatan Teluk Sebong, 2018**

4.3.2

	Desa/Kelurahan	Nikah	Thalaq	Cerai	Rujuk
	(1)	(2)	(3)	(4)	(5)
1	Sebong Pereh	19	n.a	n.a	n.a
2	Sebong Lagoi	26	n.a	n.a	n.a
3	Kota Baru	12	n.a	n.a	n.a
4	E Kang Anculai	9	n.a	n.a	n.a
5	Sri Bintan	15	n.a	n.a	n.a
6	Pengudang	8	n.a	n.a	n.a
7	Berakit	14	n.a	n.a	n.a
	Teluk Sebong	103	n.a	n.a	n.a

Sumber: Kantor Urusan Agama Teluk Sebong

Tabel 4.3.3 Penyaluran Zakat Fitrah Menurut Desa/Kelurahan di Kecamatan Teluk Sebong, 2018

	Desa/Kelurahan	Zakat Fitrah yang disalurkan			
		Mustahik	Muzzaki	Beras (Kg)	Uang (Rp)
	(1)	(2)	(3)	(4)	(5)
1	Sebong Perih	n.a	n.a	n.a	n.a
2	Sebong Lagoi	n.a	n.a	n.a	n.a
3	Kota Baru	n.a	n.a	n.a	n.a
4	Ekan Aculai	n.a	n.a	n.a	n.a
5	Sri Bintan	n.a	n.a	n.a	n.a
6	Pengudang	n.a	n.a	n.a	n.a
7	Berakit	n.a	n.a	n.a	n.a
	Teluk Sebong	574	6570	242	212.718.000

Sumber: Kantor Urusan Agama Teluk Sebong

<https://bintankab.bps.go.id>

5 PERTANIAN

<https://bintankab.bps.go.id>

BAB V

P E R T A N I A N

5.1. Tanaman Pangan

Sub sektor tanaman bahan makanan merupakan salah satu sub sektor pada sektor pertanian. Sub sektor tersebut mencakup tanaman padi, jagung, ubi kayu, ubi jalar, talas dan kacang tanah.

Kecamatan Teluk Sebong mempunyai potensi pertanian tanaman pangan yang cukup menjanjikan. Akan tetapi, belum dimanfaatkan secara optimal. Hal ini terlihat dari luas lahan potensi yang tersedia cukup luas.

5.2. Hortikultura

produksi buah buahan di wilayah ini mencapai 11.348 Kwintal dengan komoditi terbanyak adalah Durian 6.868 Kwintal dan Sedangkan produksi yang terkecil Pepaya 400 Kwintal.

5.3. Perkebunan

Produksi tanaman perkebunan di Kecamatan Teluk Sebong mencapai 6.253,43 ton dengan Produksi terbesar karet 4.577,85 sedangkan yang terkecil lada 2, 16 Ton

5.4. Peternakan

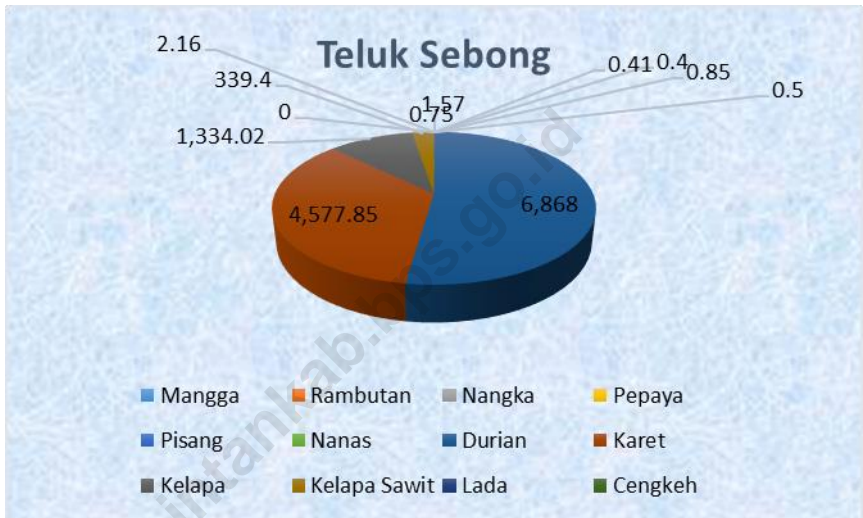
Populasi Ternak yang ada di wilayah ini meliputi sapi, kambing, dan babi,serta unggas dengan populasi terbesar ayam ras pedaging 43.423 ekor.

5.5. Perikanan

Karena letak geografis yang berupa kepulauan dan pesisir, daerah ini juga berpotensi menjadi daerah penangkapan ikan dengan jumlah rumah tangga perikanan sebanyak 748 rumah tangga.

<https://bintankab.bps.go.id>

Gambar 5 Produksi Perkebunan dan Buah-buahan menurut Komoditas di Kecamatan Teluk Sebong, 2018 (Ton)



Sumber : Dinas Pertanian dan Ketahanan Pangan Kabupaten Bintan

PERTANIAN

5.1 TANAMAN PANGAN

Luas Tanam, Luas Panen, dan Produksi Komoditas Tanaman Pangan di Kecamatan Teluk Sebong, 2018

<u>Tabel</u>	5.1.1	Luas Tanam, Luas Panen, dan Produksi Komoditas Tanaman Pangan di Kecamatan Teluk Sebong, 2018		
		Luas Tanam (Ha)	Luas Panen (Ha)	Produksi (Ton)
(1)	(2)	(3)	(4)	
1	Padi	5	-	-
2	Jagung	8	6	126
3	Ubi Kayu	9	7	1470
4	Ubi Jalar	10	8	880
5	Talas	-	-	-
6	Kacang Tanah	-	-	-
Teluk Sebong		32	21	2476

Sumber : Dinas Pertanian dan Ketahanan Pangan Kabupaten Bintan

5.2 HORTIKULTURA

Tabel 5.2.2 Produksi Buah-Buahan Menurut Komoditas di Kecamatan Teluk Sebong, 2018 (Kuintal)

Komoditas		Produksi
(1)		(2)
1.	Mangga	750
2.	Rambutan	1570
3.	Nangka	410
4.	Pepaya	400
5.	Pisang	850
6.	Nanas	500
7.	Durian	6.868
Teluk Sebong		11.348

Sumber : Dinas Pertanian dan Ketahanan Pangan Kabupaten Bintan

PERTANIAN

5.3 PERKEBUNAN

Tabel 5.3.1 Luas Tanaman dan Produksi Perkebunan Menurut Komoditas di Kecamatan Teluk Sebung, 2018

	Komoditas	Luas Lahan (Ha)			Produksi (Ton)
		TBM	TM	TTR	
	(1)	(2)	(3)	(4)	(5)
1.	Karet	220,5	610	745	4.577,85
2.	Kelapa	421	368	330	1.334,02
3.	Kelapa Sawit	54	20	-	339,40
4.	Lada	2,00	2,00	-	2,16
5.	Cengkeh	-	-	-	-
Teluk Sebung		697,5	1.000	1.075	6.253,43

Sumber : Dinas Pertanian dan Ketahanan Pangan Kabupaten Bintan

5.4 PETERNAKAN

Tabel 5.4.1 Populasi Unggas Menurut Desa/Kelurahan/Kelurahan dan Jenis Unggas di Kecamatan Teluk Sebong, 2018 (Ekor)

Jenis Unggas		Jumlah
(1)		(2)
1	Ayam Kampung	26.220
2	Ayam Ras Pedaging	43.423
3	Itik	635
Teluk Sebong		70.278

Sumber : Dinas Pertanian dan Ketahanan Pangan Kabupaten Bintan

5.5 PERIKANAN

Tabel 5.5.1

Jumlah Rumah Tangga Perikanan Tangkap Menurut Subsektor di Kecamatan Teluk Sebong, 2016, 2017 dan 2018

Rumah Tangga Perikanan (1)	Jumlah		
	2016 (2)	2017 (3)	2018 (4)
1. Penangkapan	683	697	697
2. Air Laut	20	71	21
3. Air Tawar	20	163	30
4. Air Payau	-	-	-
5. P2HP	-	-	-
Teluk Sebong	723	931	748

Sumber: Dinas Kelautan dan Perikanan Kabupaten Bintan

Tabel 5.5.2 Nilai Produksi dan Volume Perikanan Tangkap Menurut Subsektor di Kecamatan Teluk Sebong, 2017 dan 2018

Subsektor	Volume (Ton)		Nilai Produksi (000 Rp)	
	2017	2018	2017	2018
(1)	(2)	(3)	(4)	(5)
Perikanan Laut				
1 Penangkapan	3.381,97	3.463,43	n.a	57.146,60
2 Budidaya Laut	3,17	2,83	n.a	311,30
Perikanan Darat				
1 Budidaya Air Tawar	21,49	37,84	n.a	1.135,20
2 Budidaya Air Payau	-	-	n.a	-
Teluk Sebong				58.593,10

Sumber: Dinas Kelautan dan Perikanan Kabupaten Bintan

Tabel 5.5.3 Jumlah Perahu/Kapal Menurut Kecamatan dan Jenis Kapal di Kecamatan Teluk Sebong, 2016-2018

Jenis Kapal	2016	2017	2018
	(1)	(2)	(3)
1. Perahu Tanpa Motor	1.385	1.428	1.385
2. Perahu Motor Tempel	222	236	222
3. Kapal Motor	3.754	2.714	3.754
Teluk Sebong	5.361	4378	5361

Sumber: Dinas Kelautan dan Perikanan Kabupaten Bintan

6 INDUSTRI, PERTAMBANGAN, ENERGI, DAN KONSTRUKSI

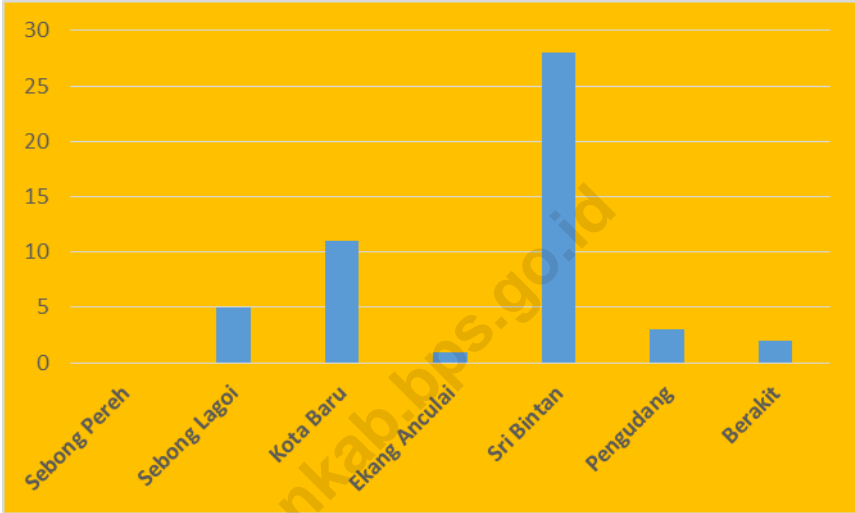
<https://bintankab.bps.go.id>

BAB VI

INDUSTRI

Industri merupakan salah satu sektor yang paling banyak menyerap tenaga kerja. Industri secara garis besar terbagi menjadi industri besar, sedang, kecil dan industri rumah tangga. Pengelompokan ini berdasarkan kepada banyaknya jumlah tenaga kerja yang terlibat di dalamnya tanpa memperhatikan penggunaan mesin dan besarnya modal. Di Kecamatan Teluk Sebong belum ada industri besar maupun industri sedang, di Kecamatan Teluk Sebong hanya terdapat industri kecil yang berjumlah 50 usaha dan jumlah tenaga kerjanya terdiri dari 50 orang.

Gambar 6 Jumlah Usaha Industri Mikro di Kecamatan Teluk Sebong, 2018



Sumber: Dinas Pertanian dan Ketahanan Pangan Kabupaten Bintan

6.1 INDUSTRI

Tabel 6.1.1 Jumlah Industri Pengolahan Mikro dan Tenaga Kerja di Kecamatan Teluk Sebong, 2018

	Desa/Kelurahan	Industri Mikro	Tenaga Kerja
	(1)	(2)	(3)
1	Sebong Pereh	0	0
2	Sebong Lagoi	5	5
3	Kota Baru	11	11
4	E Kang Anculai	1	1
5	Sri Bintang	28	28
6	Pengudang	3	3
7	Berakit	2	2
	Teluk Sebong	50	50

Sumber: Podes 2018

PERTANIAN

6.2 ENERGI

Jumlah Rumah Tangga yang Memanfaatkan Listrik PLN dan Non PLN di Kecamatan Teluk Sebong, 2018

Tabel 6.2.1

	Desa/Kelurahan	Listrik	
		PLN	NON PLN
	(1)	(2)	(3)
1	Sebong Perih	803	85
2	Sebong Lagoi	790	30
3	Kota Baru	650	8
4	Ekang Anculai	604	-
5	Sri Bintan	620	1
6	Pengudang	300	48
7	Berakit	612	-
	Teluk Sebong	4379	172

Sumber: Podes 2018

Tabel 6.2.2 Jumlah Fasilitas Unit Pengelolaan dan Pendistribusian Air Bersih Menurut Desa/Kelurahan di Kecamatan Teluk Sebong, 2018

Desa/Kelurahan	Jumlah
(1)	(2)
1 Sebong Pereh	-
2 Sebong Lagoi	1
3 Kota Baru	-
4 Ekang Anculai	-
5 Sri Bintang	-
6 Pengudang	1
7 Berakit	-
Teluk Sebong	2

Sumber: Kantor Camat Teluk Sebong

7 PERDAGANGAN

<https://bintankab.bps.go.id>

BAB VII

PERDAGANGAN

Perdagangan atau perniagaan adalah kegiatan tukar menukar barang atau jasa atau keduanya yang berdasarkan kesepakatan bersama bukan pemaksaan.

Pada tahun 2018, terdapat 263 sarana perdagangan di Kecamatan Teluk Sebong. Sarana perdagangan tersebut tersebar di masing-masing Desa/Kelurahan. Sarana perdagangan memudahkan transaksi jual-beli bagi penduduk Teluk Sebong. Persebaran usaha jasa perorangan dan perdagangan skala sedang dan kecil masih terpusat di Kelurahan Kota Baru dengan total 59 unit perdagangan.

Jumlah Unit Perdagangan Menurut Desa di Kecamatan Teluk Sebung,

Tabel 7.1 2018

Unit Perdagangan	Sebung Perih	Sebung Lagoi	Kota Baru	Ekang Anculai	Sri Bintan	Pengudang	Berakit
(1)	(2)	(3)	(4)	(5)	(6)		
1. Minimarket	-	3	1	-	1	-	1
2. Pasar Permanen							
3. Pasar Semi Permanen							
4. Rumah Makan	4	7	2				
5. Warung Makan	4	3	2	4	4	4	8
6. Warung Kelontong	14	27	34	12	14	8	20
7. Bengkel	1	7	10	4	9	1	1
8. Salon	1	2			2		1
9. Fotokopi	1	4	2	1	3	2	1
10. Usaha Cuci Motor Mobil	1	2	3		2		1
11. Kios BBM	1	2	5	5	5	2	4
Jumlah	27	57	59	26	40	17	37

Sumber: Kantor Camat Teluk Sebung

<https://bintankab.bps.go.id>

8 HOTEL DAN PARIWISATA

<https://bintankab.bps.go.id>

BAB VIII

HOTEL DAN PARIWISATA

Perkembangan perekonomian suatu daerah sangat ditentukan oleh fasilitas pendukungnya seperti fasilitas akomodasi dan pariwisata.

Pada tahun 2018, Kecamatan Teluk Sebong memiliki 17 hotel yaitu 4 hotel bintang 5, 9 hotel bintang 4, dan 4 hotel bintang 3, Kemudian terdapat 13 restoran dan 27 Warung makan yang bisa dinikmati.

Tempat pariwisata yang bisa dikunjungi antara lain :

1. Lagoi Bay
2. Treasure Bay
3. Safari Lagoi
4. Desa Wisata E Kang

Jumlah Hotel dan Akomodasi Lainnya Menurut Klasifikasi di Kecamatan Teluk Sebung, 2018

Tabel 8.1

Tahun	Hotel/					Akomodasi Lainnya
	Bintang 1	Bintang 2	Bintang 3	Bintang 4	Bintang 5	
(1)	(2)	(3)	(4)	(5)	(6)	(7)
Sebung Pereh	-	-	1	-	-	-
Sebung Lagoi	-	-	3	9	4	-
Kota Baru	-	-	-	-	-	-
Ekang Anculai	-	-	-	-	-	-
Sri Bintang	-	-	-	-	-	-
Pengudang	-	-	-	-	-	-
Berakit	-	-	-	-	-	-
Teluk Sebung	-	-	4	9	4	-

Sumber Kantor Camat Teluk Sebung:

Tabel 8.2 Jumlah Restoran/Warung Makan Menurut Desa/Kelurahan di Kecamatan Teluk Sebong, 2018

	Desa/Kelurahan	Jenis	
		Restoran	Warung Makan
	(1)	(2)	(3)
1	Sebong Perih	4	4
2	Sebong Lagoi	7	3
3	Kota Baru	2	9
4	Ekan Aculai	-	1
5	Sri Bintan	-	4
6	Pengudang	-	4
7	Berakit	-	2
	Teluk Sebong	13	27

Sumber: Kantor Camat Teluk Sebong

Tabel

8.3

Obyek Wisata di Kecamatan Teluk Sebong, 2018

Desa/Kelurahan		Objek Wisata	Jumlah
(1)		(2)	(3)
1	Sebong Perih	1	1
2	Sebong Lagoi	4	4
3	Kota Baru	-	-
4	Ekan Aculai	1	1
5	Sri Bintan	1	1
6	Pengudang	-	-
7	Berakit	1	1
Teluk Sebong		8	8

Sumber: Kantor Camat Teluk Sebong

<https://bintankab.bps.go.id>

9 TRANSPORTASI DAN KOMUNIKASI


<https://bintankab.bps.go.id>

BAB IX
TRANSPORTASI DAN KOMUNIKASI

Kegiatan perekonomian memerlukan dukungan sarana dan prasarana transportasi yang memadai. Di Kecamatan Teluk Sebong transportasi yang digunakan adalah transportasi darat dan laut. Dimana jenis transportasi darat di wilayah ini hanya mengandalkan angkutan sepeda motor atau ojek dan angkutan roda empat. Transportasi darat sangat berhubungan dengan kondisi dan ketersediaan jalan raya. Dengan semakin meningkatnya kegiatan perekonomian, maka dibutuhkan ketersediaan kondisi jalan yang baik untuk memudahkan mobilitas penduduk dan arus barang.

Untuk kelancaran arus ekonomi masyarakat sebahagian besar menggunakan angkutan darat kendaraan roda empat dan roda dua sedangkan arus penumpang sebahagian besar menggunakan pelabuhan Wisata Kawasan Lagoi yang tujuannya ke Singapore yang umumnya penumpang Turis Wisata Lagoi. Sedangkan Telekomunikasi terdapat 31 BTS (Base Transceiver Station) yang tersebar di wilayah Kecamatan Teluk Sebong.

Gambar 7 Ketersediaan *Provider GSM* menurut Desa/Kelurahan di Kecamatan Teluk Sebong, 2018



Sumber: Podes 2018

Tabel 9.1 Jumlah Keberadaan *BTS (Base Transceiver Station)* menurut Desa/Kelurahan di Kecamatan Teluk Sebong, 2018

Desa/Kelurahan		Jumlah
(1)		(2)
1	Sebong Pereh	7
2	Sebong Lagoi	9
3	Kota Baru	0
4	Ekang Anculai	7
5	Sri Bintang	3
6	Pengudang	1
7	Berakit	4
Teluk Sebong		31

Sumber Podes 2018

Tabel 9.2 Sinyal Telekomunikasi yang Tersedia dan yang Terkuat menurut Desa/Kelurahan di Kecamatan Teluk Sebong, 2018

Desa/Kelurahan	Sinyal Tersedia	Sinyal Terkuat
(1)	(2)	(3)
1 Sebong Pereh	4G/3G/2G/EDGE	4G
2 Sebong Lagoi	4G/3G/2G/EDGE	4G
3 Kota Baru	4G/3G/2G/EDGE	3G
4 E kang Anculai	4G/3G/	4G
5 Sri Bintang	4G/3G/	4G
6 Pengudang	4G/3G/2G/	3G
7 Berakit	4G/3G/	4G

Keterangan : 4G/3G/2G/EDGE

Sumber Kantor Camat Teluk Sebong:

Tabel 9.3 Ketersediaan *Provider GSM* menurut Desa/Kelurahan di Kecamatan Teluk Sebong, 2018

Desa/Kelurahan		<i>Provider GSM</i>
(1)		(2)
1	Sebong Pereh	2
2	Sebong Lagoi	3
3	Kota Baru	2
4	Ekang Anculai	3
5	Sri Bintang	3
6	Pengudang	1
7	Berakit	3

Sumber Podes 2018



Sensus
Penduduk
2020

DATA

MENCERDASKAN BANGSA

<https://bintankab.bps.go.id>



**BADAN PUSAT STATISTIK
KABUPATEN BINTAN**

Jalan Tata Bumi, Ceruk Ijuk, Toapaya. Telp. (0771)3300700
Homepage: <http://bintankab.bps.go.id>

ISBN 978-602-73066-9-7



9 786027 106697