

KECAMATAN DOKO DALAM ANGKA

Doko Subdistrict in Figures

2021



**BADAN PUSAT STATISTIK
KABUPATEN BLITAR**
BPS - Statistics of Blitar Regency

KECAMATAN

DOKO DALAM ANGKA

Doko Subdistrict in Figures

2021



Kecamatan Doko Dalam Angka 2021

Doko SubDistrict In Figures 2021

ISSN : 2715-3541

Nomor Publikasi / *Publication Number*: 35050.2117

Katalog/*Catalog*: 1102001.3505130

Ukuran Buku / *Book Size*: 14.8 Cm x 21 Cm

Jumlah Halaman / *Total Pages*: xxviii +164 halaman/pages

Naskah / *Manuscript*:

Kabupaten Blitar

BPS- Statistics of Blitar Regency

Penyunting/*Editor*

Kabupaten Blitar

BPS- Statistics of Blitar Regency

Gambar Kover oleh / *Cover Designed by*:

BPS Kabupaten Blitar

BPS- Statistics of Blitar Regency

Ilustrasi Kover / *Cover Illustration*

Candi Plumbangan

Diterbitkan Oleh / *Published by*:

©BPS Kabupaten Blitar/©BPS- Statistics of Blitar Regency

Dicetak Oleh / *Printed by* : CV. Azka Putra Pratama

Dilarang mengumumkan, mendistribusikan, mengomunikasikan, dan/atau menggandakan sebagian atau seluruh isi buku ini untuk tujuan komersial tanpa izin tertulis dari Badan Pusat Statistik

Prohibited to announce, distribute, communicate, and/or copy part or all of this boofor commercial purpose without permission from BPS-Statistics Indonesia

TIM PENYUSUN
Drafting Team

Penanggung Jawab Umum : Ir. Deni Martono
General Responsible

Koordinator Teknis : Kandung Joko Nugroho, S.ST
Technic Coordinator

Penyusun Naskah : Harnanik, SE
Author Manuscript

Tata Letak : Harnanik, SE
Layouter

Pengolah Data : Harnanik, SE
Data Processing

Desain Sampul : Kandung Joko Nugroho, S.ST
Cover Design

Penyunting : Ir. Deni Martono
Editor Kandung Joko Nugroho, S.ST

PETA WILAYAH KECAMATAN DOKO
Maps Area of DOKO Sub-District



Sumber : BPS Kab.Blitar

Source : BPS – Blitar Regency

KEPALA BPS KABUPATEN BLITAR
CHIEF OF STATISTIC OF BLITAR REGENCY



Ir. DENI MARTONO



KATA PENGANTAR

Kecamatan Doko Dalam Angka 2021 merupakan publikasi tahunan yang diterbitkan oleh BPS Kabupaten Blitar yang menyajikan informasi berbagai aspek sosial, ekonomi dan pembangunan yang ada di wilayah Kecamatan Doko. Penerbitan publikasi Kecamatan Doko Dalam Angka 2021 adalah tugas pokok Badan Pusat Statistik Kabupaten Blitar.

Publikasi ini menyajikan data primer yang dikumpulkan oleh BPS Kabupaten Blitar dan data sekunder dari instansi pemerintah dan institusi swasta di Kabupaten Blitar yang dapat digunakan untuk mengetahui pencapaian keberhasilan pembangunan yang dilaksanakan oleh pemerintah, swasta dan masyarakat.

Publikasi ini dapat terwujud berkat kerja sama dan bantuan dari berbagai pihak baik instansi pemerintah maupun swasta. Kepada semua pihak yang telah memberikan bantuan disampaikan penghargaan dan terima kasih yang sebesar - besarnya.

Walaupun publikasi ini telah disiapkan sebaik-baiknya, namun disadari masih ada kekurangan dan kesalahan yang terjadi. Untuk perbaikan publikasi ini, tanggapan dan saran yang bersifat konstruktif dari para pemakai sangat diharapkan.

Blitar, September 2021
Kepala BPS Kabupaten Blitar

Ir. Deni Martono



PREFACE

DOKO Sub-District in 2021 is kind of annual publication provides information social sectors, economy and development in Doko Sub-ditric. The issue of publication of the book Doko Subdistrict in 2021 is main task of BPS Blitar Regency.

This publication provides the primary data collected by BPS Blitar Regency and the secondary data were taken and submit from government agencies and private sector institutions in order to determine the achievements of the success development implemented by the government, private and public.

This publication can happen due to cooperation and assistance from government or private institution. To all Parties, both government institution and private sectors that have given attention and assistance in data collection, we cordially express our great appreciation and gratitude.

Although this publication has been well prepared and improved from previous years, but it is possible that data users still find some deficiencies. Therefore, criticism and suggestions for further im provements will be appreciated.

*Blitar, September 2021
Chief Statistician
of Blitar Regency*

Ir. Deni Martono

SEKILAS TENTANG BADAN PUSAT STATISTIK

Badan Pusat Statistik (BPS) adalah lembaga pemerintah non kementerian yang berada di bawah dan bertanggung jawab kepada Presiden. Sesuai dengan UU No.16 Tahun 1997 tentang statistik, BPS adalah lembaga vertikal dan memiliki perwakilan di setiap ibukota Propinsi / Kabupaten / Kota. Sedangkan di setiap kecamatan paling tidak terdapat seorang Koordinator Statistik Kecamatan (KSK) yang bertanggungjawab dalam pengumpulan data statistik di wilayahnya.

Menurut Undang Undang No. 16 Tahun 1997 tentang statistik, statistik dibedakan menjadi 3 jenis

1. Statistik dasar

Adalah statistik yang pemanfaatannya ditujukan untuk keperluan yang lebih luas, baik bagi pemerintah maupun masyarakat, yang memiliki lintas sektoral, berskala nasional, makro dan yang penyelenggaraannya menjadi tanggung jawab BPS.

2. Statistik sektoral

Adalah statistik yang pemanfaatannya ditujukan untuk memenuhi kebutuhan instansi tertentu dalam rangka penyelenggaraan tugas-tugas pemerintah dan pembangunan yang merupakan tugas pokok instansi yang bersangkutan.

3. Statistik Khusus

Adalah statistik yang pemanfaatannya ditujukan untuk memenuhi kebutuhan spesifik dunia usaha, pendidikan, sosial budaya dan kepentingan lain dalam kehidupan masyarakat, yang penyelenggaraannya dilakukan oleh lembaga, organisasi,

AT A GLANCE CENTRAL BUREAU OF STATISTICS

BPS is a government institutions non under ministries and responsible to the President. in accordance with Act No. 16 years 1997 about statistics, BPS is vertical institution and has a representative in each provincial capital/Regency/Municipal. Whereas in each sub-district there is at least a Statistical Coordinator Subdistrict (KSK) which is responsible for gathering statistical data in there area.

According to Law No. 16 of the year 1997 concerning statistics, the statistics are distinguished into three types:

1. Elementary statistics

Its statistics uses are intended for wider purposes, both for Governments and the public, which has a cross-sectoral, national, macro and the Organization of the responsibility of the BPS

2. Sectoral Statistics

is statistics that its uses are intended to meet the needs of certain agencies in the framework of the Organization of government tasks and development which is the principal task of the concerned agencies.

3. Special Statistics

Is a statistic uses intended to meet the specific needs of the business world, education, socio-cultural and other interests in the life of society, the organizing is done by institutions, organizations, individuals and or elements other community

perorangan dan atau unsur masyarakat lainnya.

Data BPS

BPS sebagai badan penyedia informasi statistik untuk keperluan pemerintah, swasta dan masyarakat, BPS berusaha memenuhi kebutuhan data tersebut. Data yang tersedia di BPS meliputi data pertanian, komunikasi, indeks harga konsumen, pengeluaran dan konsumsi, konstruksi, energi, perdagangan luar negeri, pertambangan, keuangan, penduduk, pariwisata, transportasi, pendapatan, indeks harga.

Layanan BPS

BPS menghasilkan keragaman data statistik baik sosial maupun ekonomi, yang dimanfaatkan baik oleh pemerintah, dunia usaha maupun masyarakat umum. Informasi dikemas baik dalam bentuk media cetak seperti buku, maupun media elektronik seperti publikasi elektronik dan internet. Untuk memenuhi kebutuhan statistik yang amat beragam, BPS dapat menyediakan informasi yang disesuaikan dengan pengguna data.

Selain itu, beberapa ragam lainnya yang dapat diberikan, antara lain :

1. Perencanaan survey, sampling maupun perancangan kuesioner
2. Pelatihan komputer dan statistik
3. Konsultasi statistik

Kontak BPS

Produk BPS dapat diperoleh baik di BPS pusat maupun perwakilan BPS di setiap ibukota Propinsi/Kabupaten/kota diseluruh Indonesia.

Data of BPS – Statistics

BPS as the provider agencies of statistical information for the purposes of Government, private and public, BPS strives to meet the needs of the data. Data available in the data include agriculture, BPS communications, consumer price index, construction and consumption, spending, energy, foreign trade, population, finance, mining, tourism, transport, income, price index.

BPS Services

BPS produce the variation in the data statistics both social and economy, that is used by the government, the business world and the public in general. The information is packaged in the form of print media such as books, or electronic media such as electronic publications and the internet. To meet the needs of a very diverse statistics, BPS can provide information that is tailored to the user's data.

In addition, some other variety that can be given, among other things:

1. *Planning survey, the sampling or questionnaire design*
2. *Computer training and statistics*
3. *Statistical Consulting*

Contact of BPS

BPS products can be obtained either at the Centre or representative BPS every capital of the Province/Regency/Municipal throughout Indonesia.

KEDUDUKAN, TUGAS, FUNGSI, DAN KEWENANGAN BPS

Kedudukan, tugas, fungsi dan kewenangan BPS telah ditetapkan dalam Keputusan Presiden RI (Keppres) Nomor 103 Tahun 2001. Dalam menjalankan tugas, fungsi, dan kewenangannya seperti tercantum di bawah ini, BPS juga dibatasi oleh 10 prinsip etika perstatistikan yang tercantum dalam *United Nations Fundamental Principles of Official Statistics*.

Kewenangan

- Penyusunan rencana nasional secara makro di bidangnya;
- Perumusan kebijakan di bidangnya untuk mendukung pembangunan secara makro;
- Penetapan sistem informasi di bidangnya;
- Penetapan dan penyelenggaraan statistik nasional;
- Kewenangan lain sesuai dengan ketentuan peraturan perundang-undangan yang berlaku, yaitu:
 - Perumusan dan pelaksanaan kebijakan tertentu di bidang kegiatan statistik;
 - Penyusun pedoman penyelenggaraan survei statistik sektoral

Kegiatan Statistik BPS

Menurut UU Statistik Nomor 16 Tahun 1997 tentang Statistik, kegiatan statistik bertujuan untuk menyediakan data statistik yang lengkap, akurat, dan mutakhir dalam rangka mewujudkan Sistem Statistik

THE POSITION, TASKS, FUNCTIONS, AND AUTHORITIES OF THE BPS- Statistics

The position, duties, function and authority of the BPS has been established in the decision of the President of RI (Issued) number 103 in 2001. In carrying out its tasks, its functions, and as noted below, BPS is also restricted by the 10 principles of ethics statistics listed in the United Nations Fundamental Principles of Official Statistics.

Authority

- *The preparation of the national plan in the macro in their field;*
- *Policy formulation in their field to support development in the macro;*
- *Determination of information systems in their fields;*
- *Assignment and organization of national statistics;*
- *Other authorities in accordance with the provisions of the applicable legislation, namely:*
 - *The formulation and implementation of specific policies in the field of statistical activities;*
 - *Compilers of statistics sectoral survey organization of the guidelines*

Statistics Activities of BPS

According to LAW Number 16 years 1997 Statistics about statistics, statistical activities aim to provide statistical data are complete, accurate, and up-to-date in order to realize the national statistical Sistem

Nasional yang andal, efektif, dan efisien guna mendukung pembangunan nasional.

PENGUMPULAN DATA

Statistik diselenggarakan melalui pengumpulan data yang dilakukan dengan cara :

1. Sensus

Sensus adalah cara pengumpulan data yang dilakukan melalui pencacahan semua unit populasi di seluruh wilayah Republik Indonesia untuk memperoleh karakteristik suatu populasi pada saat tertentu. Sensus dilaksanakan sekurang-kurangnya sekali dalam 10 (sepuluh) tahun oleh BPS yang meliputi :

- a. Sensus Penduduk yang dilaksanakan pada tahun berakhiran angka 0 (nol)
- b. Sensus Pertanian yang dilaksanakan pada tahun berakhiran angka 3 (tiga)
- c. Sensus Ekonomi yang dilaksanakan pada tahun berakhiran angka 6 (enam)

2. Survei

Survei adalah cara pengumpulan data yang dilakukan melalui pencacahan sampel dari sesuatu populasi untuk memperkirakan karakteristik suatu obyek pada saat tertentu. BPS juga melaksanakan Survei antarsensus yaitu survei yang dilakukan diantara 2 (dua) sensus sejenis.

a reliable, effective, and efficient to support national development.

DATA COLLECTION

The statistics are organized through the collection of data is done by means of:

1. Census

The census is the way the data collection carried through all units of enumeration of population in the whole territory of the Republic of Indonesia to acquire the characteristics of a population at a particular moment. The census was carried out at least once in 10 (ten) year by the BPS include:

- a. the population census carried out in the years ending in the digit 0 (zero)*
- b. Agricultural Census conducted in the year ending with the number three (3)*
- c. Economic Census which was carried out in the years ending in the digit 6 (six)*

2. Survey

The survey` is a way of data collection conducted through counting a sample of something population to estimate the characteristics of an object at a particular moment. BPS also carry out Surveys between census i.e. survey

- a. Survei antar sensus tersebut meliputi Survei Penduduk Antar sensus (SUPAS), Survei Pertanian Antarsensus (SUTAS), Survei Ekonomi Antarsensus (SETAS).
- b. Berbagai ragam survei sektoral diantaranya adalah Survei Sosial Ekonomi Nasional (SUSENAS), Survei Angkatan Kerja Nasional (SAKERNAS), Survei Biaya Hidup (SBH), Survei Potensi Desa (PODES), Survei Industri, Survei Pertanian, Survei Pendapatan Petani dan Struktur Ongkos Usaha Tani, Survei Koperasi Unit Desa (KUD), Survei Harga Konsumen, dan Survei Harga Produsen.

Sedangkan jenis survei lintas sektoral di antaranya adalah Survei Khusus Tabel Input-Output (SKIO), Survei Khusus Tabungan dan Investasi Rumah tangga (SKTIR), Survei Triwulanan Kegiatan Usaha (STKU), Survei Khusus Pendapatan Regional (SKPR), dan Survei Pembentukan Modal (SKPM) Studi Khusus Studi khusus dilaksanakan guna mempelajari berbagai aspek kegiatan statistik untuk memberi masukan bagi pengumpulan data statistik yang baru atau penyempurnaan metode yang sudah ada sebelum di implementasikan secara nasional. Studi khusus juga diselenggarakan untuk memenuhi permintaan data yang lebih

conducted between 2 (two) census of its kind.

- a. *Survey between the Census Survey covering the population Between censuses (SUPAS), surveys of agriculture Between censuses (SUTAS), Economic Survey Between censuses (SETAS).*
- b. *Various variety of sectoral survey including the national socio-economic survey (SUSENAS), national labor force survey (SAKERNAS), cost of living survey (SBH), survey potential village (PODES) , survey the industry, agricultural surveys, the survey the income of farmers and the structure of the cost of farming , the survey of village unit cooperatives, consumer price surveys, and producer price survey.*

While the types of surveys which are cross are Survey Special Input-Output Tables (SKIO), special Survey of household Savings and investments (SKTIR), a quarterly survey of business activity (STKU), Special Regional Income Survey (SKPR), and surveys Capital formation (SKPM) Special Studies Special Studies carried out in order to study the various aspects of statistical activities to give input for the collection of statistical data that is new or already existing methods of refinement before in implementasikan to at the national level. Special studies are also organized to meet the demand for

spesifik, misalnya Studi Khusus Konsumsi Makanan Jadi.

more specific data, such as a special study of food consumption of so .

<https://blitar.kab.bps.go.id>

**DAFTAR ISI
CONTENT**

Halaman
Pages

Tim Penyusun / <i>Drafting Team</i>	
Peta Wilayah / <i>Maps Area</i>	
Foto Kepala Badan Pusat Statistik Kabupaten Blitar/ <i>Photos of Statistic of Blitar Regency</i>	
Kata Pengantar / <i>Preface</i>	ix
Sekilas Tentang BPS / <i>At a glance about BPS-Statistics</i>	xi
Kedudukan, Tugas , Fungsi dan Kewenangan BPS / <i>Position, Task, Function, and Authorities of BPS</i>	xiii
Kegiatan Statistik BPS / <i>Statistics Activities of BPS</i>	xiii
Daftar Isi/ <i>Content</i>	xvii
Daftar Tabel/ <i>List of Tables</i>	xviii
Daftar Gambar/ <i>List of Figures</i>	xxviii
1. Geografis Dan Iklim / <i>Geographic And Climate</i>	1
2. Pemerintahan / <i>Government</i>	13
3. Penduduk / <i>Population</i>	25
4. Sosial Dan Kesejahteraan Rakyat/ <i>Social And People Welfare</i>	35
5. Pertanian ,Peternakan Dan Perikanan/ <i>Agriculture, Livestock And Fisheries</i>	107
6. Industri Dan Energi/ <i>Industry And Energy</i>	127
7. Pariwisata/ <i>Tourism</i>	139
8. Transportasi Dan Komunikasi/ <i>Transportation And Communication</i>	145
9. Perbankan, Koperasi Dan Harga-Harga/ <i>Banking, Cooperation And Prices</i> ..	153
10. Perdagangan/ <i>Trade</i>	159

DAFTAR TABEL
LIST OF TABLES

Halaman
Pages

1.	GEOGRAFIS DAN IKLIM	
	GEOGRAPHIC AND CLIMATE	
1.1	KEADAAN GEOGRAFI/	
	GEOGRAPHY CONDITION	
1.1.1	Status Pemerintahan Desa/Kelurahan di Kecamatan Doko, 2020/ <i>Status of Village/Urban Government in Doko Subdistrict, 2020</i>	7
1.1.2	Jarak Desa Ke Ibukota Kecamatan dan Kabupaten Menurut Desa, 2020/ <i>Distance of Village to Capital Subdistrict and Regency 2020</i>	8
1.1.3	Letak Wilayah Menurut Desa Tahun 2018/ <i>Location Area by Village Year 2018</i>	9
1.1.4	Letak Geografis dan Topografi Wilayah Menurut Desa, 2018/ <i>Geographic Location and Topography by Village, 2018</i>	10
1.1.5	Luas Wilayah Menurut Desa, 2020/ <i>Total Area by Village, 2020</i>	11
1.2	KEADAAN IKLIM	
	CLIMATE CONDITION	
1.2.1	Hari Hujan dan Curah Hujan Januari-Desember Kecamatan Doko 2020 / <i>Rainy Days and Rainfall January- December Doko subdistrict, 2020</i>	12
2.	PEMERINTAH/ GOVERNMENT	
2.1.1	Banyaknya Dusun/Lingkungan,RW, dan RT Menurut Desa, 2020/ <i>Number of Hamlet/Environment, RW,and RT By village, 2020</i>	16
2.1.2	Banyaknya Perangkat Desa Menurut Jabatan dan Desa, 2020/ <i>Number of village apparatus by position and villages,2020</i>	17
2.1.3	Data Aparatur Kecamatan Doko Menurut Pendidikan, 2020/ <i>Apparatus Data of Doko Subdistrict by Education, 2020</i>	20
2.1.4	Desa Dirinci Menurut Klasifikasinya, 2020/ <i>Villages Described According to Their Classification, 2020</i>	21
2.1.5	Keberadaan Kelembagaan Desa Dirinci Menurut Desa, 2020/ <i>Existence of Village Institutions Breakdown by Village, 2020</i>	22

	Halaman Pages
2.1.6	Keberadaan Balai Desa, Kantor Desa, Kantor PKK Dan Kantor BPD Dirinci Per Desa, 2020/ <i>The existence of Village Halls, Village Offices, PKK Offices and BPD Offices in Details by Village, 2020</i> 23
2.1.7	Kepemilikan Aset Desa Dirinci Menurut Desa Di Kecamatan Doko, 2020/ <i>Village Asset Ownership, Detailed by Village in Subdistrict Doko, 2020</i> 24
3.	PENDUDUK/ POPULATION
3.1.1	Penduduk, Distribusi Persentase Penduduk, Kepadatan Penduduk, Rasio Jenis Kelamin Menurut Desa/Kelurahan di Kecamatan Doko, 2020/ <i>Population, Population Growth Rate, Percentage Distribution of Population, Population Density, Sex Ratio by Village/Kelurahan in Subdistrict Doko, 2020</i> 30
3.1.2	Jumlah Penduduk Menurut Kelompok Umur dan Jenis Kelamin Di Kecamatan Doko, 2020/ <i>Population by Age Group and Sex in Doko Subdistrict, 2020</i> 32
3.1.3	Jumlah Penduduk Menurut Desa/Kelurahan dan Jenis Kelamin di Kecamatan Doko (dalam Ribu Jiwa), 2020/ <i>Population by Village and Sex in Subdistrict Doko (in Thousand People), 2020</i> 33
4.	SOSIAL DAN KESEJAHTERAAN RAKYAT/ SOCIAL AND PEOPLE WELFARE
4.1	PENDIDIKAN/ EDUCATION
4.1.1	Banyaknya Sekolah Ruang Kelas Murid Guru Dan Rasio Guru Terhadap Murid Menurut Jenjang Pendidikan , 2020/2021 / <i>Number of School , Classroom, Student and Teacher and Ratio of Teacher Againts to Student by Education, 2020/2021</i> 42
4.1.2	Banyaknya Sekolah, Murid, Guru Dan Rasio Guru Terhadap Murid Menurut Jenjang Pendidikan Dalam Naungan Kemenag, 2019/2020/ <i>Number of School, Student,Teacher and Ratio of Teacher Againts to Student by Education Level Under Under the Auspice of the Ministry of Religious Affairs, 2019/2020</i> 44
4.1.3	Sekolah Kelas Guru dan Murid TK, 2016/2017– 2020/2021/ <i>School, Classroom , Teacher and Student of kindergarten, 2016/2017– 2020/2021</i> 46

4.1.4	Sekolah Kelas Guru dan Murid TK Dalam Naungan Kemenag, 2016/2017–2019/2020/ <i>School, Classroom, Teacher and Student Kindergarten under Auspice of the Ministry of Religious Affairs 2016/2017– 2019/2020</i>	47
4.1.5	Banyaknya Sekolah Dasar (SD) Menurut Desa/Kelurahan di Kecamatan Doko, 2020/ <i>Number of Primary Schools (SD) by Village / Village in the Doko District, 2020</i>	48
4.1.6	Banyaknya Madrasah Ibtidaiyah (MI) Menurut Desa/ Kelurahan di Kecamatan Doko, 2020/ <i>Number of Madrasah Ibtidaiyah (MI) by Village / Village in the Doko District, 2020</i>	49
4.1.7	Banyaknya Sekolah Menengah Pertama (SMP) Menurut Desa/Kelurahan di Kecamatan Doko, 2020/ <i>Number of Junior High Schools (SMP) by Village / Village in Doko District, 2020</i>	50
4.1.8	Banyaknya Madrasah Tsanawiyah (MTs) Menurut Desa/Kelurahan di Kecamatan Doko, 2020/ <i>Number of Madrasah Tsanawiyah (MTs) by Village / Village in the Doko District, 2020</i>	51
4.1.9	Banyaknya Sekolah Menengah Atas (SMA) Menurut Desa/Kelurahan di Kecamatan Doko, 2020/ <i>Number of High Schools (SMA) by Village / Village in the Doko District, 2020</i>	52
4.1.10	Banyaknya Madrasah Aliyah (MA) Menurut Desa/Kelurahan di Kecamatan Doko, 2020/ <i>Number of Madrasah Aliyah (MA) by Village / Village in the Doko District, 2020</i>	53
4.1.11	Banyaknya Sekolah Menengah Kejuruan (SMK) Menurut Desa/Kelurahan di Kecamatan Doko, 2020/ <i>Number of Vocational High Schools (SMK) by Village / Village in Doko District, 2020</i>	54
4.1.12	Banyaknya Akademi/Perguruan Tinggi Menurut Desa/Kelurahan di Kecamatan Doko, 2020/ <i>Number of Academies / Universities by Village / Village in the Doko District, 2020</i>	55
4.1.13	Kemudahan Untuk Mencapai Sarana Pendidikan Terdekat Bagi Desa/Kelurahan yang Tidak ada Sarana Pendidikan Menurut Desa/Kelurahan dan Jenjang Pendidikan di Kecamatan Doko, 2020/ <i>Ease to Achieve Closest Educational Facilities for Villages / Villages for which there are no Educational Facilities According to Villages / Villages and Levels of Education in Doko Subdistrict, 2020</i>	56

**4.2 KESEHATAN/
HEALTH**

4.2.1	Banyaknya Sarana Kesehatan Menurut Desa/Kelurahan dan Jenis Sarana Kesehatan di Kecamatan Doko, 2020/ <i>Number of Health Facilities by Village / Village and Types of Health Facilities in Doko District, 2020</i>	58
4.2.2	Jumlah Tenaga Kesehatan Menurut Desa,2020/ <i>Number of Medical Personals by Village, 2020</i>	60
4.2.3	Jumlah Tenaga Kerja di Bidang Kesehatan, 2016 – 2020/ <i>Number of Labor in Health Sectors, 2016-2020</i>	61
4.2.4	Petugas Lapangan Badan KB dan KS, 2020/ <i>Field Officer of KB and KS,2020</i>	62
4.2.5	PUS dan Peserta KB Dirinci Per Desa, Tahun 2020/ <i>PUS and KB Members Per Villages, Year 2020</i>	64
4.2.6	Jumlah Peserta KB Aktif Menurut Metode Kontrasepsi Dirinci Per Desa, 2020/ <i>Number of Active Family Planning Participants According to Contraception Method Specified Per Village, 2020</i>	65
4.2.7	Kelahiran dan Kematian Bayi Dirinci Menurut Desa/Kelurahan Tahun 2020/ <i>Birth and Death of Infant Specified by Village/Urbanvillage Year 2020</i>	67
4.2.8	Bayi dengan Kelainan Bawaan Sejak Lahir Menurut Tempat Pelayanan Persalinan di Kecamatan Doko 2020/ <i>Babies with Congenital Disabilities from Birth According to the Delivery Service Place in Doko District 2020</i>	68
4.2.9	Banyaknya Persalinan Menurut Penolong Persalinan Dirinci Per Desa, 2020/ <i>Number of Childbirth by Childbirthhelper Specified Per Village, 2020</i>	69
4.2.10	Banyaknya Persalinan Menurut Tempat Persalinan Dirinci Per Desa, 2020/ <i>Number of Childbirth by Place of Childbirth Detailed by Village, 2020</i>	70
4.2.11	Jenis Kelamin Bayi Yang Lahir Dirinci Per Desa, 2020/ <i>Gender of Babies Born Detailed by Village, 2020</i>	71
4.2.12	Sarana Air Bersih Pemerintah dan Swadaya Menurut Desa, 2020/ <i>Government and Self-Help Clean Water Facilities According to Villages, 2020</i>	72

4.2.13	Jumlah Desa/Kelurahan Yang Masuk UPKG, Kelompok Timbang, Jumlah Balita dan Pengunjung BKIA, 2017 – 2020/ <i>Number of Villages/Kelurahan Enrolled in UPKG, Weighing Group, Number of Toddlers and BKIA Visitors, 2017 – 2020</i>	73
4.2.14	Jumlah Pasien Umum dan BPJS Yang Berkunjung ke Puskesmas Pada Setiap Bulan, 2020/ <i>Number Of Public Patients And BPJS Who Visit To Public Health Centre On Every Month, 2020</i>	74
4.2.15	Prosentase KB Baru Terhadap Target, 2016 –2020/ <i>Percentage of New Family Planning Against to Target, 2016 – 2020</i>	75
4.2.16	Pencapaian Peserta KB Baru (PB) Dirinci Menurut Desa, 2020/ <i>Achievement of New KB Participants Specified by Village, 2020</i>	76
4.2.17	Jumlah Kelompok Dan Anggota Kegiatan Pembinaan Keluarga Dirinci Menurut Desa, 2020/ <i>Total Group and Members of Coaching Family Activities Specified by Village, 2020</i>	77
4.2.18	Keluarga dan Pasangan Usia Subur (PUS) Hasil Pendataan DPPKBP3A, 2020/ <i>Family and Fertile Age Couples (PUS) Results of DPPKBP3A Data Collection, 2020</i>	78
4.2.19	Jumlah Bukan Peserta KB Dirinci Per Desa, 2020/ <i>Number of Family Planning Non-Participants, Detailed by Village, 2020</i>	79
4.2.20	Jumlah Pasangan Usia Subur Dari Jenis Keikutan Peserta KB Dirinci Per Desa, 2020/ <i>Number of Fertile Age Pairs by Type of Participation of Family Planning Participants, Detailed by Village, 2020</i>	80
4.2.21	Jumlah Wanita Usia Subur (WUS) Dirinci Per Desa, 2020/ <i>Number of Women of Fertile Age (WUS), in Detail by Village, 2020</i>	81
4.2.22	Kemudahan Mencapai Sarana Kesehatan Terdekat Bagi Desa/Kelurahan yang Tidak ada Sarana Kesehatan Menurut Desa/Kelurahan dan Jenis Sarana Kesehatan di Kecamatan Doko, 2020/ <i>Ease of Reaching the Closest Health Facilities for Villages / Villages with No Health Facilities According to Villages / Villages and Types of Health Facilities in Doko Subdistrict, 2020</i>	82
4.2.23	Banyaknya Warga Penderita Gizi Buruk Menurut Desa/Kelurahan di Kecamatan Doko, 2017, 2018 dan 2019/ <i>Number of People with Malnutrition According to the Village / Kelurahan in Doko Subdistrict, 2017, 2018 and 2019</i>	84

4.2.24	Banyaknya Desa/Kelurahan Menurut Penggunaan Fasilitas Tempat Buang Air Besar Sebagian Besar Keluarga di Kecamatan Doko 2018, 2019 dan 2020/ <i>Number of Villages / Villages According to the Use of Defecation Facilities for Most Families in Doko Subdistrict 2018, 2019 and 2020</i>	85
4.3	AGAMA	
	RELIGION	
4.3.1	Banyaknya Nikah, Talak, Cerai Dan Rujuk Dirinci Menurut Desa, Tahun 2020/ <i>Number of Marriages, Divorce, Divorced and Cf specified by Village, Year 2020</i>	86
4.3.2	Angka Pernikahan Dirinci Per Bulan Per Desa, 2020/ <i>Detailed Marriage Rates by Month by Village, 2020</i>	87
4.3.3	Jumlah Pondok Pesantren dan Santri Menurut Jenis Kelamin di Kecamatan Doko 2016-2020/ <i>Total of Islamic Boarding School and Santri by Sex and Subdistrict, 2016-2020</i>	90
4.3.4	Persentase Banyaknya Pemeluk Agama dan Jumlah Tempat Ibadah, Menurut Agama,2020/ <i>Percentage of Followers of Religion and Number Places of Worship, According to Religion, 2020</i>	91
4.3.5	Kegiatan Keagamaan Menurut Jenis Dirinci Per Desa, 2020/ <i>Religious Activities by Type, Detailed by Village, 2020</i>	92
4.3.6	Jumlah Jamaah Haji Yang Diberangkatkan Ke Tanah Suci Di Kecamatan Doko Tahun 2016-2020 / <i>Number of Hajj Pilgrims Sent to the Holy Land in Doko District 2016-2020</i>	94
4.4	SOSIAL DAN LAINNYA/	
	SOCIAL AND OTHERS	
4.4.1	Angka Kriminalitas Dirinci Per Jenis Perkara Per Desa, 2020/ <i>Criminal Figures in Details by Case Type Per Village, 2020</i>	95
4.5.1	Banyaknya Kejadian Bencana Alam Menurut Desa/Kelurahan dan Jenis Bencana Alam di Kecamatan Doko, 2019/ <i>Number of Natural Disasters by Village / Village and Types of Natural Disasters in Doko District, 2019</i>	96
4.5.2	Banyaknya Korban Jiwa Akibat Bencana Alam Menurut Desa/Kelurahan dan Jenis Bencana Alam di Kecamatan Doko, 2019/ <i>Number of Soul Victims Due to Natural Disasters by Village / Kelurahan and Types of Natural Disasters in Doko District, 2019</i>	99

4.5.3	<i>Keberadaan Fasilitas/Upaya Antisipasi/Mitigasi Bencana Alam Menurut Desa/Kelurahan di Kecamatan Doko, 2020/ Existence of Facilities / Anticipation / Mitigation Measures of Natural Disasters by Village / Village in Doko Subdistrict, 2020</i>	102
4.6.1	<i>Banyaknya Desa/Kelurahan yang Memiliki Kelompok Kegiatan Olahraga Menurut Jenis Olahraga dan Ketersediaan Fasilitas/Lapangan Olahraga di Kecamatan Doko, 2020/ Number of Villages / Villages having Sports Activity Groups by Type of Sport and Availability of Sports Facilities / Fields in Doko Subdistrict, 2020</i>	104
5.	PERTANIAN, PETERNAKAN DAN PERIKANAN/ AGRICULTURE, LIVESTOCK AND FISHERIES	
5.1	PENGGUNAAN LAHAN	
	LAND USE	
5.1.1	<i>Lahan Sawah Yang Dipanen Menurut Jenis Pengairan/Irigasinya, 2020/ Rice Field Harvested by Type Of Irrigation, 2020</i>	112
5.1.2	<i>Lahan Bukan Sawah Menurut Penggunaannya, 2020 / Non Rice Fields by Its Usage, 2020</i>	113
5.1.3	<i>Luas Lahan Sawah Dan Lahan Bukan Sawah Menurut Desa, 2020/ Rice Field and Non-Paddy Land Area by Village, 2020</i>	114
5.1.4	<i>Luas Tanah Berdasarkan Kepemilikannya Dirinci Menurut Desa, 2020/ Land Area Based on Ownership, Detailed by Village, 2020</i>	115
5.2	TANAMAN BAHAN MAKANAN	
	FOOD CROPS	
5.2.1	<i>Luas Tanam Luas Panen Tanaman Bahan Pangan Kecamatan Doko, 2020/ New Plantation Area , Harvested Plants of Food stuffs in Doko Subdistrict, 2020</i>	117
5.2.2	<i>Produksi Buah-buahan Menurut Jenis Tanaman Di Kecamatan Doko, 2019 dan 2020/ Plant fruits that Produce and Production in Doko Subdistrict, 2019 and 2020</i>	118
5.2.3	<i>Luas Panen dan Produksi Tanaman Sayuran Menurut Jenis Tanaman di Kecamatan Doko, 2020/ Harvest Area Of Vegetable Plant And Production Of Vegetables By Kind Of Plant In Doko Subdistrict, 2020</i>	119
5.2.4	<i>Produksi Perkebunan Menurut Jenis Tanaman Di Kecamatan Doko, 2019 dan 2020/Production of Estate by Type of Crops in Doko Subdistrict, 2019 and 2020</i>	120

5.2.5	Sasaran Kelas Kelompok Tani/ Nelayan Pelaksana Insus Menurut Kecamatan, 2020/ <i>Targets of Farmers Group/ Fishermen Executor of the Insus by Sub District, 2020</i>	121
5.3	PETERNAKAN	
	ANIMAL HUSBANDRY	
5.3.1	Populasi Ternak Unggas dan Aneka Ternak Menurut Desa Di Kecamatan Doko, 2020/ <i>Livestock Poultry Population and Livestock Variety of Doko Subdistrict, 2020</i>	122
5.3.2	Produksi Telur Menurut Jenis Unggas, 2020/ <i>Egg Production by Type of Poultry, 2020</i>	124
5.4	PERIKANAN/	
	FISHERIES	
5.4.1	Budidaya Perikanan di Kecamatan Doko, 2016 –2020/ <i>Fishery Cultivation in Doko Subdistrict, 2016-2020</i>	125
6.	INDUSTRI DAN ENERGI	
	INDUSTRY AND ENERGY	
6.1.1	Banyaknya Industri Kecil dan Mikro Menurut Jenis Bahan Baku Kecil & Makro, 2016-2020/ <i>Number of Small and Micro Industries by Type of Small & Macro Raw Materials, 2016-2020</i>	132
6.2.1	Banyaknya Keluarga Menurut Desa/Kelurahan dan Jenis Pengguna Listrik di Kecamatan Doko, 2020/ <i>Number of Families by Village / Kelurahan and Types of Electricity Users in Doko District, 2020</i>	133
6.2.2	Banyaknya Desa/Kelurahan Menurut Keberadaan Penerangan Jalan Utama Desa/Kelurahan di Kecamatan Doko, 2018, 2019 dan 2020/ <i>Number of Villages / Village According to the Existence of Village / Kelurahan Main Street Lighting in Doko District, 2018, 2019 dan 2020</i>	134
6.3.1	Banyaknya Desa/Kelurahan Menurut Jenis Bahan Bakar untuk Memasak yang Digunakan Oleh Sebagian Besar Keluarga di Kecamatan Doko 2018, 2019 dan 2020/ <i>Number of Villages / Village by Type of Fuel for Cooking Used by Most Families in Doko District 2018, 2019 dan 2020</i>	135

6.4.1	Banyaknya Desa/Kelurahan Menurut Sumber Air Minum Sebagian Besar Keluarga di Kecamatan Doko 2018, 2019 dan 2020/ <i>Number of Villages / Villages According to Source of Drinking Water Most of the Families in Doko District 2018, 2019 and 2020</i>	136
6.4.2	Banyaknya Embung Desa Menurut Desa/Kelurahan di Kecamatan Panggunrejo 2018, 2019 dan 2020/ <i>Number of Village Embungs by Village / Village in Doko Subdistrict, 2018, 2019 and 2020</i>	137
7.	PARIWISATA/ TOURISM	
7.1.1	Perusahaan Akomodasi Hotel dan Tempat Hiburan Wisata PerDesa, 2020/ <i>Company's hotel accommodation and Place of Entertainment Tourism Per Village, 2020</i>	142
7.1.2	Nama dan Alamat Hotel / Penginapan, 2020/ <i>Name and Address of Hotel/Lodging, 2020</i>	143
7.1.3	Daftar Nama dan Alamat Potensi Objek Wisata Di Kecamatan Doko, 2020/ <i>List of Names and Addresses of Potential Tourism Objects in the District of Doko, 2020</i>	144
8.	TRANSPORTASI DAN KOMUNIKASI/ TRANSPORTATION/ COMMUNICATION	
8.1.1	Sarana Transportasi Antar Desa/Kelurahan Menurut Desa/Kelurahan di Kecamatan Doko, 2020/ <i>Inter-Village / Village Transportation Facilities According to Village / Village in Doko District, 2020</i>	149
8.1.2	Kondisi Jalan Darat Antar Desa/Kelurahan Menurut Desa/Kelurahan di Kecamatan Doko, 2020/ <i>Condition of Inter-Village / Village Land Roads According to the Village / Kelurahan in Doko District, 2020</i>	150
8.2.1	Jumlah Menara dan Operator Layanan Komunikasi Telepon Seluler Serta Kondisi Sinyal Telepon Seluler Menurut Desa/Kelurahan di Kecamatan Doko, 2020/ <i>Number of Towers and Cellular Telephone Communication Service Operators and Cellular Signal Conditions by Village / Village in Doko District, 2020</i>	151
8.2.2	Keberadaan Kantor Pos/Pos Pembantu/Rumah Pos dan Perusahaan/Agen Jasa Ekspedisi Swasta Menurut Desa/Kelurahan di Kecamatan Doko, 2020/ <i>Existence of Post Offices / Auxiliary Posts / Post Houses and Companies / Private Expedition Agencies by Village / Village in Doko District, 2020</i>	152
9.	PERBANKAN, KOPERASI DAN HARGA-HARGA/ BANKING, COOPERATION AND PRICES	

9.1	Banyaknya Koperasi Yang Masih Aktif Menurut Desa/Kelurahan Dan Jenis Koperasi Di Kecamatan Doko, 2020/ <i>Number Of Cooperatives Still Active By Village / Kelurahan And Types Of Cooperatives In Doko Di strict, 2020...</i>	156
9.2	Banyaknya Sarana Lembaga Keuangan Yang Beroperasi Menurut Desa/Kelurahan dan Jenisnya di Kecamatan Doko, 2020/ <i>Number of Financial Institution Facilities Operating by Village / Village and its Types in Doko District, 2020</i>	157
9.3	Wajib Pajak Terdaftar di Kecamatan Doko sd Desember 2020/ <i>Registered Taxpayer in Sub-district until December 2020.....</i>	158
10.	PERDAGANGAN/ TRADE	
10.1	Banyaknya Sarana dan Prasarana Ekonomi Menurut Desa/Kelurahan dan Jenisnya di Kecamatan Doko, 2020/ <i>Number of Economic Facilities and Infrastructure by Village / Village and its Types in Doko District, 2020</i>	162

DAFTAR GAMBAR
LIST OF FIGURES

		Halaman Pages
1.1	Rata-Rata Per Stasiun Pengamatan Hari Hujan Januari–Desember, 2020/ <i>Average per Station Observation Rainy Days and Rainfall January – December, 2020</i>	5
1.2	Persentase Luas Wilayah Terhadap Luas Kecamatan Per Desa (persen), 2020/ <i>Percentage of Area Towards Broad Subdistrict Per Village(percen) 2020</i>	6
3.1	Penduduk Menurut Jenis Kelamin dan desa/kelurahan (ribu jiwa), 2020/ <i>Population by Gender and villages, 2020 (thousand people)</i>	29
4.1	Banyaknya Fasilitas Pendidikan di Kecamatan Doko,2020/ <i>Number of Educational Facilities in Doko Subdistrict,2020</i>	40
4.2	Banyaknya Fasilitas Kesehatan di Kecamatan Doko,2020/ <i>Number of Medical Facilities in Doko Subdistrict,2020</i>	41
5.1	Populasi Ternak menurut jenis ternak, 2020 (ribu ekor)/ <i>Livestock Population by type of livestock, 2020 (housand tails)</i>	111
6.1	Banyaknya Keluarga Menurut Desa/Kelurahan dan Jenis Pengguna Listrik di Kecamatan Doko, 2020/ <i>Number of Families by Village / Kelurahan and Types of Electricity Users in Doko District, 2020</i>	130
8.1	Jumlah Menara dan Operator Layanan Komunikasi Telepon Seluler Serta Kondisi Sinyal Telepon Seluler Menurut Desa/Kelurahan di Kecamatan Doko, 2020/ <i>Number of Towers and Cellular Telephone Communication Service Operators and Cellular Signal Conditions by Village / Village in Doko District, 2020</i>	148

BAB

Chapter

01

GEOGRAFI DAN IKLIM

Geography and Climate



Uraian**Description**

Kecamatan Doko merupakan satu dari dua puluh dua kecamatan yang membagi habis wilayah administrasi Kabupaten Blitar, dengan batas-batas wilayah sebagai berikut :

- Utara : Kabupaten Malang
- Selatan: Kecamatan Kesamben
- Barat : Kecamatan Wlingi
- Timur : Kecamatan Kesamben

Doko District is one of twenty-two sub-districts that divides the administrative area of Blitar Regency, with regional boundaries as follows:

- North : Malang Regency
- South: Kesamben District
- West : Wlingi District
- East : Kesamben District

1.1. Kondisi Geografi dan Topografi

Kecamatan Doko berada di wilayah Kabupaten Blitar bagian utara. Kecamatan yang berada di kaki Gunung Kawi ini berbatasan langsung dengan Kabupaten Malang.

Secara administrative Kecamatan Doko terdiri dari 10 desa yaitu Desa Slorok, Desa Genengan, Desa Jambepawon, Desa Sidorejo, Desa Doko, Desa Suru, Desa Sumberurip, Desa Plumbangan, Desa Resapombo dan Desa Kalimanis. Luas wilayah Kecamatan Doko tercatat 70,95 km². Desa Sumberurip merupakan desa terluas dengan luas 16,13 km².

1.2 Iklim

Kecamatan Doko berada di sebelah selatan garis khatulistiwa, maka sama dengan wilayah lain di Indonesia yang mempunyai perubahan musim sebanyak 2 jenis musim pada setiap tahunnya, yaitu musim penghujan dan musim kemarau. Bulan Nopember sampai dengan bulan Mei adalah musim

1.1. Geographical and Topographical Conditions

Doko District is located in the northern part of Blitar Regency. The district, which is located at the foot of Mount Kawi, is directly adjacent to Malang Regency.

Administratively, Doko District consists of 10 villages, namely Slorok Village, Genengan Village, Jambepawon Village, Sidorejo Village, Doko Village, Suru Village, Sumberurip Village, Plumbangan Village, Resapombo Village and Kalimanis Village. The area of Doko District is recorded at 70.95 km². Sumberurip Village is the largest village with an area of 16.13 km².

1.2 Climate

Doko Subdistrict is located south of the equator, so it is the same as other regions in Indonesia which have seasonal changes of 2 types of seasons each year, namely the rainy season and dry season. November to May is the rainy season and the dry season is usually from June to October.

GEOGRAPHY AND CLIMATE

penghujan dan musim kemarau biasanya pada bulan Juni sampai dengan bulan Oktober.

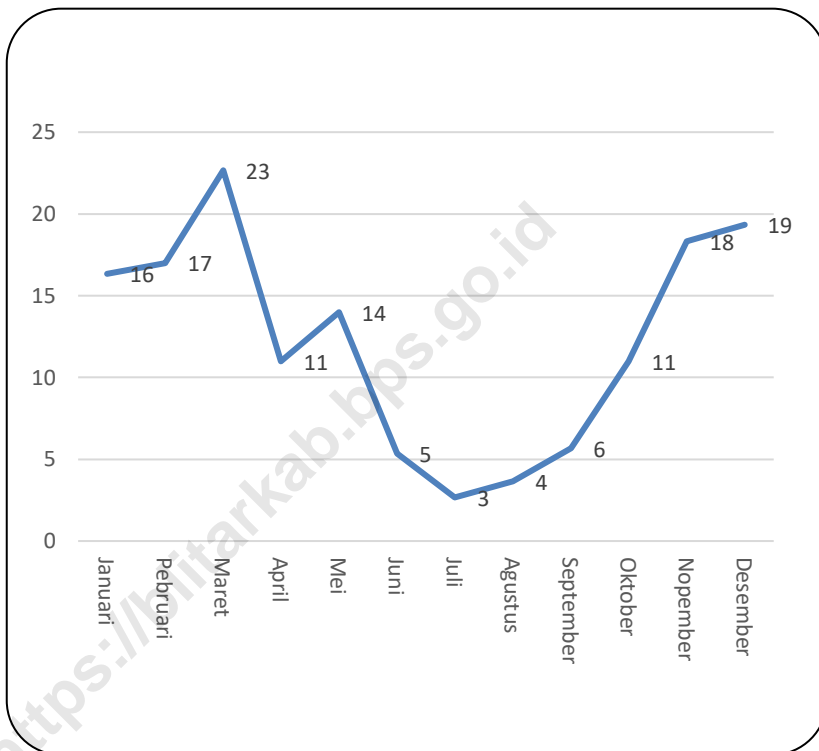
Curah hujan di suatu tempat antara lain dipengaruhi oleh keadaan geografi dan perputaran/pertemuan arus udara. Oleh karena itu jumlah curah hujan beragam menurut bulan dan letak stasiun pengamat. Data yang diperoleh dari Dinas PU Binamarga dan Pengairan Kabupaten Blitar menyatakan jumlah stasiun pengamat curah hujan sejumlah 37 stasiun pengamat yang tersebar di seluruh wilayah Blitar. Jumlah Stasiun pengamat yang berada di wilayah Kecamatan Doko sebanyak yaitu 3 stasiun pengamat yang aktif digunakan pada tahun 2020.

Data yang terekam di stasiun pengamat tersebut menyimpulkan bahwa selama tahun 2020 Kecamatan Doko diguyur hujan selama 147 hari atau 4 bulan lebih dengan rata-rata curah hujan 25,17 mm/hari.

Rainfall in a place is influenced by, among other things, geographic conditions and the rotation/meeting of air currents. Therefore, the amount of rainfall varies according to the month and the location of the observation station. Data obtained from the Public Works Department of Binamarga and Irrigation of Blitar Regency states that the number of rainfall observation stations is 37 observation stations spread throughout the Blitar area. The number of observation stations in the Doko District area is 3 observation stations that are actively used in 2020.

The data recorded at the observation station concluded that during 2020, Doko Sub-district was rained for 147 days or more than 4 months with an average rainfall of 25.17 mm/day.

Gambar / Figure 1.1
Rata-Rata Per Stasiun Pengamatan Hari Hujan Januari–Desember, 2020
Average per Station Observation Rainy Days and Rainfall January – December, 2020

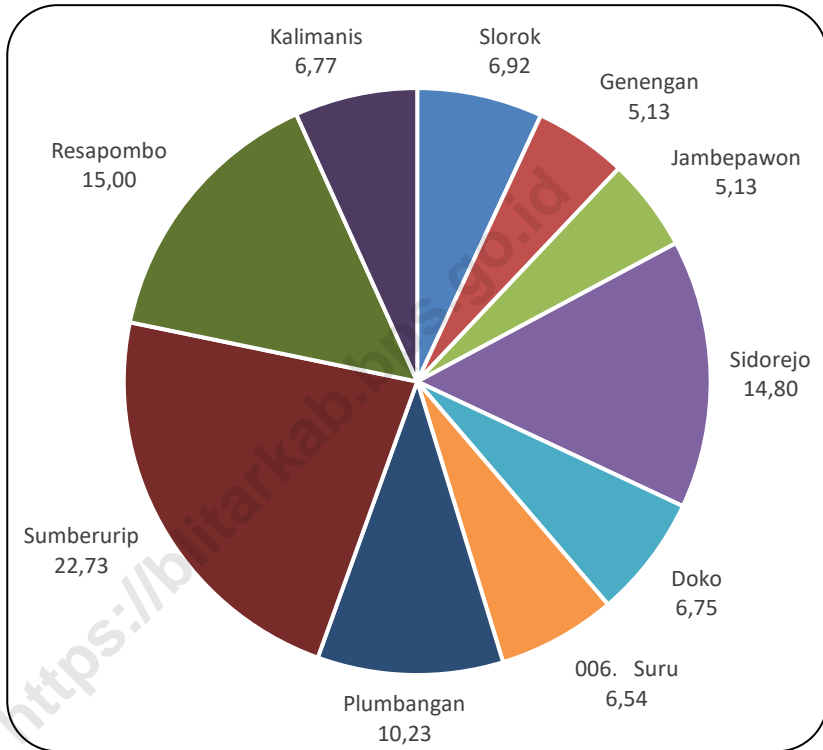


Jumlah stasiun amatan : 3

Sumber : Dinas PU Bina Marga dan Pengairan Kab. Blitar

Source : *Department of Public Works and Spatial Planning Blitar Regency*

Gambar / Figure 1.2
Persentase Luas Wilayah Terhadap Luas Kecamatan Per Desa (persen), 2020
Percentage of Area Towards Broad Subdistrict Per Village (persen) 2020



Sumber : Data Desa
Source : Village Data

1.1 KEADAAN GEOGRAFI/ GEOGRAPHY CONDITION

Tabel : 1.1.1 Status Pemerintahan Desa/Kelurahan Kecamatan Doko, 2020
 Table Status of Village/Urban Government in Doko Subdistrict, 2020

Desa/ Kelurahan Village		Status Pemerintahan			
		Desa	Kelurahan	UPT/STP	Nagari
[1]		[2]	[3]	[4]	[5]
001.	Slorok	1	-	-	-
002.	Genengan	1	-	-	-
003.	Jambepawon	1	-	-	-
004.	Sidorejo	1	-	-	-
005.	Doko	1	-	-	-
006.	Suru	1	-	-	-
007.	Plumbangan	1	-	-	-
008.	Sumberurip	1	-	-	-
009.	Resapombo	1	-	-	-
010.	Kalimanis	1	-	-	-
Kecamatan Doko		10	-	-	-
<i>Doko Subdistrict</i>					

Sumber : Potensi Desa 2020

Source : Potensi Desa 2020

GEOGRAPHY AND CLIMATE

Tabel : 1.1.2 Jarak Desa Ke Ibukota Kecamatan dan Kabupaten Menurut Desa, 2020
Table Distance of Village to Capital Subdistrict and Regency 2020

Desa/ Kelurahan Village	Jarak Ke Kantor[Km] Distance to Office	
	Kecamatan Subdistrict	Kabupaten Regency
[1]	[2]	[3]
001. Slorok	5	22
002. Genengan	2	23
003. Jambepawon	2	27
004. Sidorejo	2	27
005. Doko	1	25
006. Suru	3	22
007. Plumbangan	6	21
008. Sumberurip	8	29
009. Resapombo	8	33
010. Kalimanis	11	35

Sumber: Data Desa
Source : Village Data

Tabel : 1.1.3 Letak Wilayah Menurut Desa Tahun 2018
Table Location Area by Village Year 2018

	Desa/ Kelurahan <i>Village</i>	Dalam Kawasan Hutan In Forest Area	Tepi Kawasan Hutan Edge of Forest Area	Luar Kawasan Hutan Outside of Forest Area
	[1]	[2]	[3]	[4]
001.	Slorok	-	-	1
002.	Genengan	-	-	1
003.	Jambepawon	-	-	1
004.	Sidorejo	-	-	1
005.	Doko	-	1	-
006.	Suru	-	-	1
007.	Plumbangan	-	-	1
008.	Sumberurip	-	1	-
009.	Resapombo	-	1	-
010.	Kalimanis	-	1	-
Kecamatan Doko		-	4	6
<i>Doko Subdistrict</i>				

Sumber : Potensi Desa 2018

Source : Potensi Desa 2018

GEOGRAPHY AND CLIMATE

Tabel : 1.1.4 Letak Geografis dan Topografi Wilayah Menurut Desa, 2018
Table Geograpic Location and Topography by Village , 2018

Desa/ Kelurahan <i>Village</i>	Berbatasan dengan Laut		Letak Topografi <i>Topography Location</i>		
	Ya <i>Yes</i>	Tidak <i>No</i>	Lembah <i>Valleys</i>	Lereng <i>Slopes</i>	Dataran <i>Mainland</i>
[1]	[2]	[3]	[4]	[5]	[6]
001. Slorok	-	1	-	-	1
002. Genengan	-	1	-	-	1
003. Jambepawon	-	1	-	-	1
004. Sidorejo	-	1	-	-	1
005. Doko	-	1	-	1	-
006. Suru	-	1	-	-	1
007. Plumbangan	-	1	-	-	1
008. Sumberurip	-	1	-	1	-
009. Resapombo	-	1	-	1	-
010. Kalimanis	-	1	-	1	-
Kecamatan Doko <i>Doko Subdistrict</i>	-	10	-	4	6

Sumber : Potensi Desa 2018

Source : Potensi Desa 2018

Tabel : 1.1.5 Luas Wilayah Menurut Desa, 2020
Table Total Area by Village, 2020

Desa/ Kelurahan <i>Village</i> (1)	Luas Wilayah <i>Total Area (km²/sq.km)</i> (2)
001. Slorok	4,91
002. Genengan	3,64
003. Jambepawon	3,64
004. Sidorejo	10,5
005. Doko	4,79
006. Suru	4,64
007. Plumbangan	7,26
008. Sumberurip	16,13
009. Resapombo	10,64
010. Kalimanis	4,80
Kecamatan Doko <i>Doko Subdistrict</i>	70,95

Sumber : Data Desa
 Source : Villages Data

GEOGRAPHY AND CLIMATE

1.2 KEADAAN IKLIM/CLIMATE CONDITION

Tabel : 1.2.1 Hari Hujan dan Curah Hujan Januari -Desember Kecamatan Doko, 2020
Table
Rainy Days and Rainfall January- December Doko subdistrict, 2020

Bulan Month	Stasiun Stasiun	Jumlah / Total		Rata/Rata / Average	
		Hari Hujan (Hari) Rainy Days	Curah Hujan (Mm) Rainfall	Hari Hujan per jumlah stasiun (Hari) Rain per number of stations	Curah Hujan per total Hari Hujan (Mm) Rainfall per total rainy days
[1]	[2]	[3]	[4]	[5]	[6]
Januari	3	49	1 139	16	23,24
Pebruari	3	51	1 299	17	25,47
Maret	3	68	1 917	23	28,19
April	3	33	859	11	26,03
Mei	3	42	1 069	14	25,45
Juni	3	16	234	5	14,63
Juli	3	8	34	3	4,25
Agustus	3	11	213	4	19,36
September	3	17	369	6	21,71
Oktober	3	33	725	11	21,97
Nopember	3	55	1 867	18	33,95
Desember	3	58	1 376	19	23,72

Kecamatan Doko

Doko Subdistrict

Tahun / Year

2020 3 441 11 101 147 25,17

Catatan/Note : Stasiun Pengamatan Bantaran, Doko, Kali manis (Kecamatan Doko)

Kolom (5) Pembulatan Matematis

Sumber : Dinas PU Bina Marga dan Pengairan Kab. Blitar

Source :Department of Public Works and Spatial Planning Blitar Regency

BAB

Chapter

02

PEMERINTAHAN

Government



Uraian**Description**

Lembaga adalah badan (organisasi) yang tujuannya melakukan penyelidikan keilmuan atau melakukan suatu usaha. Desa adalah pembagian wilayah administratif di Indonesia di bawah kecamatan, yang dipimpin oleh kepala desa. Pemerintahan desa terdiri atas pemerintah desa dan Badan Permusyawaratan Desa. Pemerintah desa terdiri atas kepala desa dan perangkat desa

Institutions are bodies (organizations) whose purpose is to conduct scientific investigations or carry out a business. Villages are the division of administrative areas in Indonesia under sub-districts, which are led by the village head. The village government consists of the village government and the Village Consultative Body. The village government consists of the village head and village officials

Kecamatan adalah wilayah administratif di Indonesia di bawah kabupaten atau kota. Kecamatan terdiri atas desa-desa atau kelurahan-kelurahan. Pemerintah kecamatan dipimpin oleh camat dengan dibantu oleh perangkat kecamatan. Camat merupakan pegawai negeri sipil dan bertanggung jawab kepada bupati atau walikota karena kecamatan adalah bawahan kabupaten atau kota. Perangkat kecamatan juga berstatus pegawai negeri sipil dan bertanggung jawab pada camat.

A sub-district is an administrative area in Indonesia under a district or city. Districts consist of villages or kelurahan. The sub-district government is led by the sub-district head with the assistance of the sub-district apparatus. The sub-district head is a civil servant and is responsible to the regent or mayor because the sub-district is subordinate to the district or city. The sub-district apparatus also has the status of civil servants and is responsible to the sub-district head.

Dalam melaksanakan tugas, Camat dibantu oleh Sekretaris Kecamatan dan staf kecamatan meliputi bidang Pemerintahan, Umum, Kesejahteraan Rakyat, serta Ekonomi & Pembangunan. Untuk kelancaran penyelenggaraan pemerintah Camat Doko juga dibantu oleh 10 (Sepuluh) Kepala Desa beserta perangkatnya.

In carrying out his duties, the Camat is assisted by the District Secretary and sub-district staff covering the fields of Government, General Affairs, People's Welfare, and Economics & Development. For the smooth administration of the government, the Doko Camat is also assisted by 10 (Ten) Village Heads and their apparatus.

GOVERNMENT

Tabel : 2.1.1 Banyaknya Dusun/Lingkungan,RW, dan RT Menurut Desa, 2020
Table **Number of Hamlet/Environment, RW,and RT By village, 2020**

Desa/ Kelurahan <i>Village</i>	Dusun/ Lingkungan <i>Hamlet / Environment</i>	Rukun Warga [RW] <i>Citizens Association</i>	Rukun Tetangga [RT] <i>Neighborhood Association</i>
[1]	[2]	[3]	[4]
001. Slorok	6	13	34
002. Genengan	2	5	21
003. Jambepawon	3	6	17
004. Sidorejo	4	8	30
005. Doko	4	12	25
006. Suru	4	10	30
007. Plumbangan	4	12	36
008. Sumberurip	2	5	31
009. Resapombo	6	19	62
010. Kalimanis	4	7	22
Kecamatan Doko			
<i>Doko Subdistrict</i>			
Tahun/Year2020	39	97	308

Sumber : Seksi Pemerintahan Kecamatan Doko
Source : Government Section of Doko Subdistrict

Tabel : 2.1.2 Banyaknya Perangkat Desa Menurut Jabatan dan Desa, 2020
Table Number of village apparatus by position and villages, 2020

Desa/ Kelurahan <i>Village</i>		Kepala Desa/ Lurah <i>Head of Village</i>	Sekretaris Desa/ Carik <i>Secretary of Village</i>	Kepala Dusun/ Lingkungan <i>Head of Hamlet</i>
[1]	[2]	[3]	[4]	
001. Slorok	1	1	6	
002. Genengan	1	1	2	
003. Jambepawon	1	1	3	
004. Sidorejo	1	1	4	
005. Doko	1	1	4	
006. Suru	1	1	4	
007. Plumbangan	1	1	4	
008. Sumberurip	1	1	2	
009. Resapombo	1	1	6	
010. Kalimanis	1	1	4	
Kecamatan Doko				
<i>Doko Subdistrict</i>				
Tahun /Year2020		10	10	39

GOVERNMENT

Lanjutan Tabel /Continued Table2.1.2

Desa/ Kelurahan <i>Village</i>	Kepala Seksi			Kepala Urusan		
	Pem erint ahan	Kesejaht eraan	Pelaya nan	TU & Umum	Keua ngan	Peenca naan
[1]	[2]	[3]	[4]	[5]	[6]	[7]
001. Slorok	1	1	1	1	1	1
002. Genengan	1	1	1	1	1	1
003. Jambepawon	1	1	-	1	1	1
004. Sidorejo	1	1	1	1	1	1
005. Doko	1	1	1	1	1	1
006. Suru	1	1	-	1	1	1
007. Plumbangan	1	1	1	1	1	1
008. Sumberurip	1	1	1	1	1	1
009. Resapombo	1	1	-	1	1	1
010. Kalimanis	1	1	-	1	1	1
Kecamatan Doko						
<i>Doko Subdistrict</i>						
Tahun/Year						
2020	10	10	6	10	10	10

Lanjutan Tabel /Continued Table2.1.2

Desa/ Kelurahan <i>Village</i>	Staf Seksi			Staf Urusan		
	Pemerintahan	Kesejahteraan	Pelayanan	TU & Umum	Keuangan	Peenca naan
[1]	[2]	[3]	[4]	[5]	[6]	[7]
001. Slorok	1	-	-	1	-	-
002. Genengan	-	-	-	-	-	-
003. Jambepawon	1	-	-	-	-	-
004. Sidorejo	-	-	-	-	-	-
005. Doko	-	-	-	-	-	-
006. Suru	-	1	-	-	1	-
007. Plumbangan	-	-	1	-	-	-
008. Sumberurip	-	-	-	1	1	1
009. Resapombo	-	-	-	-	-	-
010. Kalimanis	1	1	-	-	1	1

Kecamatan Doko*Doko Subdistrict*Tahun/Year
2020

2 2 1 2 3 2

Sumber : Seksi Pemerintahan Kecamatan Doko

Source : Government Section of Doko Subdistrict

GOVERNMENT

Tabel : 2.1.3 Data Aparatur Kecamatan Doko Menurut Pendidikan, 2020
Table Apparatus Data of Doko Subdistrict by Education , 2020

NO	Jabatan <i>Position</i>	Pendidikan Terakhir <i>Last Education</i>				
		SMP	SMU	Sarjana Muda	S-1	S-2
[1]	[2]	[3]	[4]	[5]	[6]	[7]
1	Camat <i>Head of Subdistrict</i>	-	-	-	-	1
2	Sekretaris Kecamatan <i>Secretary of Subdistrict</i>	-	-	-	-	1
3	Kasi Pembangunan <i>Development</i>	-	-	-	1	-
4	Kasi Pelayanan	-	1	-	-	-
5	Kasi Pemerintahan <i>Government</i>	-	-	-	1	-
6	Kasi Sosial <i>Social</i>	-	1	-	-	-
7	Kasubag Umum	-	-	-	1	-
8	Kasubag Sungram	-	-	-	1	-
9	Staf / <i>Staff</i>	1	3	-	3	-
Kecamatan Doko						
<i>Doko Subdistrict</i>						
Tahun / <i>Year</i>						
2020						
		1	5	-	7	2

Sumber : Seksi Pemerintahan Kecamatan Doko
 Source : *Government Section of Doko Subdistrict*

Tabel : 2.1.4 Desa Dirinci Menurut Klasifikasinya, 2020
Table Villages Described According to Their Classification, 2020

Desa/ Kelurahan Village	Swadaya	Swakarsa	Swasembada
(1)	(2)	(3)	(4)
001. Slorok	-	1	-
002. Genengan	-	1	-
003. Jambepawon	-	1	-
004. Sidorejo	-	1	-
005. Doko	-	1	-
006. Suru	-	1	-
007. Plumbangan	-	1	-
008. Sumberurip	-	1	-
009. Resapombo	-	1	-
010. Kalimanis	-	1	-
Kecamatan Doko			
<i>Doko Subdistrict</i>			
Tahun/Year			
2020	-	10	-

Sumber : Seksi Pemerintahan Kecamatan Doko

Source : Government Section of Doko Subdistrict

GOVERNMENT

Tabel : 2.1.5 Keberadaan Kelembagaan Desa Dirinci Menurut Desa, 2020
Table Existence of Village Institutions Breakdown by Village, 2020

Desa/ Kelurahan <i>Village</i>	Pengurus BPD/LMK	Kader Pembangunan
(1)	(2)	(3)
001. Slorok	9	1
002. Genengan	7	1
003. Jambepawon	7	1
004. Sidorejo	9	1
005. Doko	7	1
006. Suru	7	1
007. Plumbangan	9	1
008. Sumberurip	9	1
009. Resapombo	9	1
010. Kalimanis	7	1
Kecamatan Doko		
<i>Doko Subdistrict</i>		
Tahun/Year 2020	80	10

Sumber : Kecamatan Doko
Source : *Doko Subdistrict*

Tabel : 2.1.6 Keberadaan Balai Desa, Kantor Desa, Kantor PKK Dan Kantor BPD Dirinci Per Desa, 2020
The existence of Village Halls, Village Offices, PKK Offices and BPD Offices in Details by Village, 2020

Desa/ Kelurahan <i>Village</i>	Balai Desa <i>Village Meeting Hall</i>	Kantor Desa <i>Village Office</i>	Kantor PKK <i>PKK Office</i>	Kantor BPD <i>BPD Office</i>
(1)	(2)	(3)	(4)	(5)
001. Slorok	1	1	1	1
002. Genengan	1	1	1	1
003. Jambepawon	1	1	1	1
004. Sidorejo	1	1	1	1
005. Doko	1	1	1	1
006. Suru	1	1	1	1
007. Plumbangan	1	1	1	1
008. Sumberurip	1	1	1	1
009. Resapombo	1	1	1	1
010. Kalimanis	1	1	1	1
Kecamatan Doko				
<i>Doko Subdistrict</i>				
Tahun/Year				
2020	10	10	10	10

Sumber : Kecamatan Doko

Source : Doko Subdistrict

GOVERNMENT

Tabel : 2.1.7 Kepemilikan Aset Desa Dirinci Menurut Desa Di Kecamatan Doko, 2020
Table Village Asset Ownership, Detailed by Village in Subdistrict Doko, 2020

Desa/ Kelurahan <i>Village</i>	Tanah Kas Desa/Ula- Yat	Bangunan Milik Desa <i>Village Owned Buildings</i>	Aset Desa Lainnya <i>Other Village Assets</i>	Keterangan Aset Desa Lainnya <i>Other Village Asset Information</i>
(1)	(2)	(3)	(4)	(5)
001. Slorok	1	1	1	Lapangan
002. Genengan	1	1	1	Gedung BUMDES
003. Jambepawon	1	1	1	Lapangan
004. Sidorejo	1	1	1	Lapangan
005. Doko	1	1	1	Lapangan
006. Suru	1	1	1	Lapangan
007. Plumbangan	1	1	1	Lapangan
008. Sumberurip	1	1	1	Lapangan
009. Resapombo	1	1	1	Lapangan dan Pasar Desa
010. Kalimanis	1	1	1	Lapangan
Kecamatan Doko				
<i>Doko Subdistrict</i>				
Tahun/Year				
2020	10	10	10	

Catatan : 1 = Ada

2 = Tidak Ada

Sumber : Kecamatan Doko

Source : Doko Subdistrict

BAB

Chapter

03

PENDUDUK

Population



Uraian

Sumber utama data kependudukan adalah sensus penduduk yang dilaksanakan setiap sepuluh tahun sekali. Sensus penduduk telah dilaksanakan sebanyak enam kali sejak Indonesia merdeka, yaitu tahun 1961, 1971, 1980, 1990, 2000, dan 2010. Di dalam sensus penduduk, pencacahan dilakukan terhadap seluruh penduduk yang berdomisili di wilayah teritorial Indonesia termasuk warga negara asing kecuali anggota korps diplomatik negara sahabat beserta keluarganya. Metode pengumpulan data dalam sensus dilakukan dengan wawancara antara petugas sensus dengan responden dan juga melalui e-sensus. Pencatatan penduduk menggunakan konsep usual residence, yaitu konsep di mana penduduk biasa bertempat tinggal. Bagi penduduk yang bertempat tinggal tetap dicacah di mana mereka biasa tinggal, sedangkan untuk penduduk yang tidak bertempat tinggal tetap dicacah di tempat di mana mereka ditemukan petugas sensus pada malam 'Hari Sensus'. Termasuk penduduk yang tidak bertempat tinggal tetap adalah tuna wisma, awak kapal berbendera Indonesia, penghuni perahu/rumah apung, masyarakat terpencil/ terasing, dan pengungsi. Bagi mereka yang mempunyai tempat tinggal tetap dan sedang bepergian ke luar wilayah lebih dari enam bulan, tidak dicacah di tempat tinggalnya, tetapi dicacah di tempat

Description

The main source of population data is the population census which is conducted every ten years. The population census has been carried out six times since Indonesia's independence, namely 1961, 1971, 1980, 1990, 2000, and 2010. In the population census, the census is carried out on all residents who are domiciled in the Indonesian territory, including foreign nationals except members of the friendly corps. along with his family. The method of collecting data in the census is done by interviewing the census officer with the respondent and also through e-census. Population registration uses the concept of ordinary residence, namely the concept of where ordinary residents live. For residents who live permanently where they usually live, while for residents who do not live, they are enumerated where they are found by the census officer on the night of 'Census Day'. Residents who do not live permanently are homeless people, Indonesian-flagged ship crews, residents including/floating houses, remote/isolated communities, and refugees. For those who have a permanent residence and are outside the area for more than six months, they are not enumerated at their place of residence, but are enumerated at the destination. For years where a population census is not carried out, population data is obtained from the income of the population. Population projection is a

POPULATION

tujuannya. Untuk tahun yang tidak dilaksanakan sensus penduduk, data kependudukan diperoleh dari hasil proyeksi penduduk. Proyeksi penduduk merupakan suatu perhitungan ilmiah yang didasarkan pada asumsi dari komponen-komponen perubahan penduduk, yaitu kelahiran, kematian, dan migrasi. Proyeksi penduduk Indonesia 2010–2035 menggunakan data dasar penduduk hasil SP2010.

Penduduk adalah semua orang yang berdomisili di wilayah geografis Republik Indonesia selama 6 bulan atau lebih dan atau mereka yang berdomisili kurang dari 6 bulan tetapi bertujuan untuk menetap.

Penduduk Kecamatan Doko pada tahun 2020 menurut hasil Sensus Penduduk mencapai 40.701 jiwa, terdiri dari 20.532 jiwa penduduk laki-laki dan 20.169 jiwa penduduk perempuan.

Dari 10 desa yang ada di Kecamatan Doko, Desa Resapombo memiliki populasi penduduk yang terbesar yaitu 8.303 jiwa atau 20,39 persen dari penduduk Kecamatan Doko.

Rasio jenis kelamin tahun 2020 hasil sensus penduduk 2020 (SP2020) penduduk laki-laki terhadap penduduk perempuan di Kecamatan Doko sebesar 102.

scientific calculation based on assumptions of the components of population change, namely births, deaths, and migration. The population projection for Indonesia 2010–2035 uses the basic population data from the SP2010.

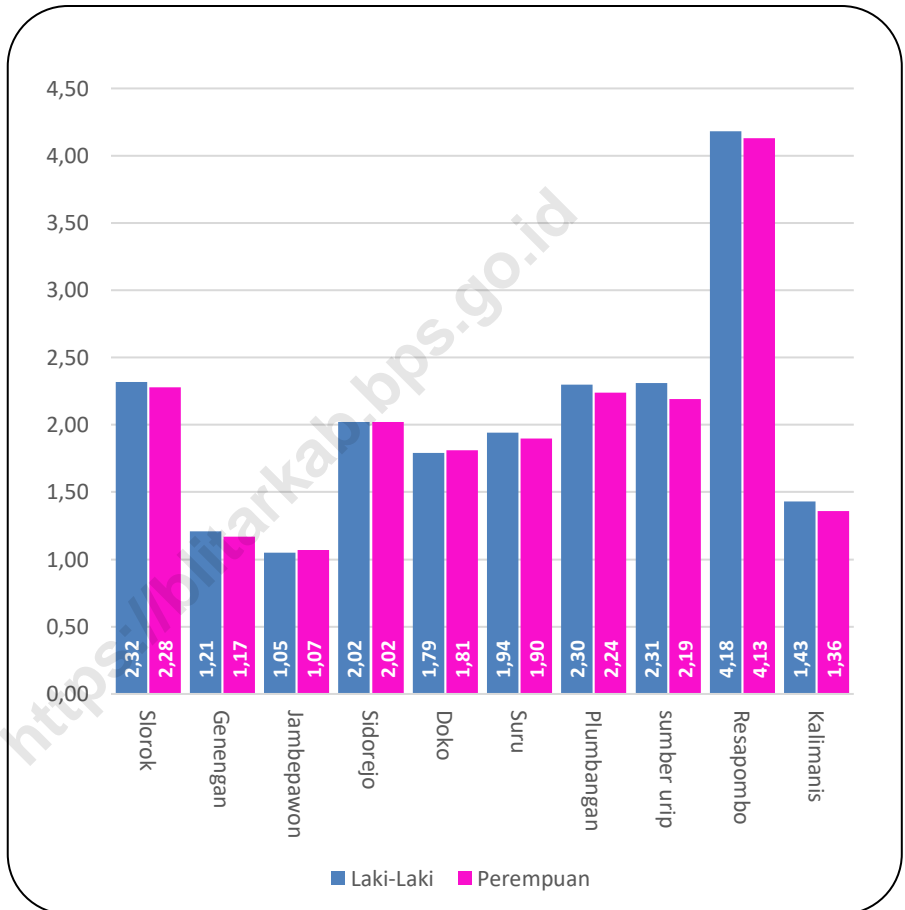
Residents are all people who are domiciled in the geographical area of the Republic of Indonesia for 6 months or more and or those who are domiciled for less than 6 months but aim to settle down.

The population of Doko in 2020 according to the of the Population Census reached 40,701 people, consisting of 20,532 male residents and 20,169 female residents.

Of the 10 villages in Doko District, Resapombo Village has the largest population of 8,303 people or 20.39 percent of the population of Doko District.

The sex ratio in 2020 as a result of the 2020 population census (SP2020) of the male population to the female population in Doko District is 102.

Gambar / Figures 3.1
Penduduk Menurut Jenis Kelamin dan desa/kelurahan (ribu jiwa), 2020
Population by Gender and villages, 2020 (thousand people)



Sumber/Source : BPS, Sensus Penduduk 2020/BPS-Statistics Indonesia, 2020 Population Census

POPULATION

Tabel : 3.1.1 Penduduk, Distribusi Persentase Penduduk, Kepadatan Penduduk, Rasio Jenis Kelamin Menurut Desa/Kelurahan di Kecamatan Doko, 2020
Population, Population Growth Rate, Percentage Distribution of Population, Population Density, Sex Ratio by Village/Kelurahan in Subdistrict Doko, 2020

Desa/Kelurahan <i>Village/ Kelurahan</i>	Penduduk (ribu) ¹ <i>Population (thousand)¹</i>	Persentase Penduduk <i>Percentage of Total Population</i>
[1]	[2]	[3]
001. Slorok	4,60	11,30
002. Genengan	2,38	5,85
003. Jambepawon	2,12	5,20
004. Sidorejo	4,04	9,92
005. Doko	3,60	8,84
006. Suru	3,83	9,42
007. Plumbangan	4,54	11,15
008. Sumberurip	4,51	11,07
009. Resapombo	8,30	20,40
010. Kalimanis	2,79	6,85
Kecamatan Doko <i>Doko Subdistrict</i>	40,70	100,00

Lanjutan Tabel 3.1.1/ *Continued Table 3.1.1*

Desa/Kelurahan <i>Village/ Kelurahan</i>	Kepadatan Penduduk per km <i>Population Density per sq.km</i>	Rasio Jenis Kelamin <i>Population Sex Ratio</i>
[1]	[4]	[5]
001. Slorok	937	102
002. Genengan	654	103
003. Jambepawon	582	98
004. Sidorejo	384	100
005. Doko	751	99
006. Suru	826	102
007. Plumbangan	625	103
008. Sumberurip	279	105
009. Resapombo	780	101
010. Kalimanis	581	105
Kecamatan Doko <i>Doko Subdistrict</i>	574	102

Catatan/Note :1. Hasil SP2020 (September)/*The result of the 2020 Population Census (September)*
 2. Luas Desa/Kelurahan berdasarkan Desa/Kelurahan/*Village/Kelurahan are based on Village/Kelurahan*

Sumber/Source : BPS dan Desa/Kelurahan / *BPS-Statistics Indonesia and Village/Kelurahan*

POPULATION

Tabel 3.1.2 **Jumlah Penduduk Menurut Kelompok Umur dan Jenis Kelamin di Kecamatan Doko, 2020**
Table 3.1.2 **Population by Age Group and Sex in Subdistrict Doko, 2020**

Kelompok Umur <i>Age</i>	Jenis Kelamin/ <i>Sex</i>		Jumlah <i>Total</i>
	Laki-Laki <i>Male</i>	Perempuan <i>Female</i>	
(1)	(2)	(3)	(4)
0-14	4 088	3 885	7 973
15-64	14 266	14 102	28 368
65+	2 178	2 182	4 360
Kecamatan Doko <i>Doko Subdistrict</i>	20 532	20 169	40 701

Catatan/*Note* : Hasil Perapihan Umur dari Data Administrasi Kependudukan dan Sensus Penduduk 2020 (September)/ *The Result of Smoothed Single Year of Age from Population Administration Data And the 2020 Population Census (September)*

Sumber/*Source* : BPS, Sensus Penduduk 2020/*BPS-Statistics Indonesia, 2020 Population Census*

Tabel 3.1.3 Jumlah Penduduk Menurut Desa/Kelurahan dan Jenis Kelamin di Kecamatan Doko (dalam Ribu Jiwa), 2020
Population by Village and Sex in Subdistrict Doko (in Thousand People), 2020

Desa/ Kelurahan <i>Village/Kelurahan</i>	Laki-Laki <i>Male</i>	Perempuan <i>Female</i>	Jumlah <i>Total</i>
(1)	(2)	(3)	(4)
001. Slorok	2,32	2,28	4,60
002. Genengan	1,21	1,17	2,38
003. Jambepawon	1,05	1,07	2,12
004. Sidorejo	2,02	2,02	4,04
005. Doko	1,79	1,81	3,60
006. Suru	1,94	1,90	3,83
007. Plumbangan	2,30	2,24	4,54
008. Sumberurip	2,31	2,19	4,51
009. Resapombo	4,18	4,13	8,30
010. Kalimanis	1,43	1,36	2,79
Kecamatan Doko <i>Doko Subdistrict</i>	20,53	20,17	40,70

Sumber/Source : BPS, Sensus Penduduk 2020/BPS-Statistics Indonesia,
 2020 Population Census

BAB

Chapter

04

SOSIAL DAN KESEJAHTERAAN RAKYAT

Social And People Welfare

<https://blitarkab.bps.go.id>



Uraian**Description**

Upaya peningkatan kesejahteraan sosial merupakan tujuan bangsa Indonesia yang tercantum dalam pembukaan UUD 1945. Upaya peningkatan kesejahteraan dilakukan pemerintah dengan berbagai kebijakan. Adanya otonomi daerah memberikan kekuasaan pemerintah daerah untuk mengembangkan suatu daerah sesuai dengan potensi dan kekhasan daerah masing-masing.

Kondisi dan perkembangan sosial di Kabupaten Blitar dapat dipantau melalui indikator agama kesehatan keamanan yang ada pada masyarakat karena hal tersebut mencerminkan adanya hubungan dan toleransi yang saling terkait.

Efforts to improve social welfare are the goals of the Indonesian people as stated in the preamble of the 1945 Constitution. Efforts to improve welfare are carried out by the government with various policies. The existence of regional autonomy gives local governments the power to develop an area in accordance with the potential and uniqueness of each region.

Conditions and social developments in Blitar Regency can be monitored through indicators of religion, health, security, which exist in the community because this reflects the existence of interrelated relationships and tolerance.

4.1 Pendidikan

Peningkatan mutu pendidikan telah menjadi komitmen pemerintah yang harus diwujudkan secara nyata. Salah satu langkah yang ditempuh pemerintah untuk mewujudkan hal tersebut adalah dengan meningkatkan kualitas sarana dan prasarana sekolah.

Fasilitas pendidikan dari TK/RA yang tercatat dalam bab ini bersumber dari Dinas Pendidikan Kabupaten Blitar dan Kemenag Kabupaten Blitar. Sedangkan pendidikan setingkat SD, SLTP DAN SLTA yang tercatat pada bab ini diambil dari pendataan Potensi Desa (Podes) 2020.

4.1 Education

Improving the quality of education has become a government commitment that must be realized in real terms. One of the steps taken by the government to achieve this is to improve the quality of school facilities and infrastructure.

The educational facilities of the TK/RA listed in this chapter are sourced from the Blitar Regency Education Office and the Blitar Regency Ministry of Religion. Meanwhile, elementary, junior and senior high school level education recorded in this chapter is taken from the 2020 Village Potential (Podes) data collection.

SOCIAL AND PEOPLE WELFARE

4.2 Kesehatan

Sarana kesehatan merupakan salah satu faktor penting yang mendukung berlangsungnya sistem pelayanan kesehatan. Untuk mendukung pencapaian pembangunan kesehatan pemerintah telah menyediakan beberapa sarana fasilitas kesehatan beserta tenaga kesehatannya.

Salah satu fasilitas kesehatan yang banyak dimanfaatkan masyarakat adalah Puskesmas. Di Kecamatan Doko terdapat 1 Puskesmas Rawat Inap yang terletak di Desa Suru. Kunjungan pasien umum pada tahun 2020 di Puskesmas Doko sebanyak 3.342 pasien dan kunjungan pasien BPJS sebanyak 7.753 pasien.

4.3 Agama

Masyarakat Indonesia merupakan masyarakat yang memiliki keanekaragaman suku, bahasa, budaya, ras dan agama. Agama yang diakui oleh Indonesia antara lain adalah Islam, Kristen, Katholik, Buddha, Hindu, dan Konghucu. Namun, di luar agama yang diakui tersebut, terdapat pula agama kepercayaan yang dianut oleh masyarakat Indonesia.

4.4 Sosial dan Lainnya

Perkembangan peningkatan jumlah kriminalitas baik yang ada di daerah pedesaan dan perkotaan sangat relatif. Kriminalitas adalah suatu pelanggaran hukum yang tidak sesuai

4.2 Health

Health facilities are one of the important factors that support the continuity of the health care system. To support the achievement of health development, the government has provided several health facilities and health workers.

One of the health facilities that is widely used by the community is the Puskesmas. In Doko District there is 1 Inpatient Health Center located in Suru Village. General patient visits in 2020 at the Doko Health Center were 3,342 patients and BPJS patient visits were 7,753 patients.

4.3 Religion

Indonesian society is a society that has a diversity of tribes, languages, cultures, races and religions. Religions recognized by Indonesia include Islam, Christianity, Catholicism, Buddhism, Hinduism, and Confucianism. However, apart from these recognized religions, there are also religious beliefs held by the Indonesian people.

4.4 Social and More

The development of the increase in the number of crime both in rural and urban areas is very relative. Crime is a violation of the law that is not in

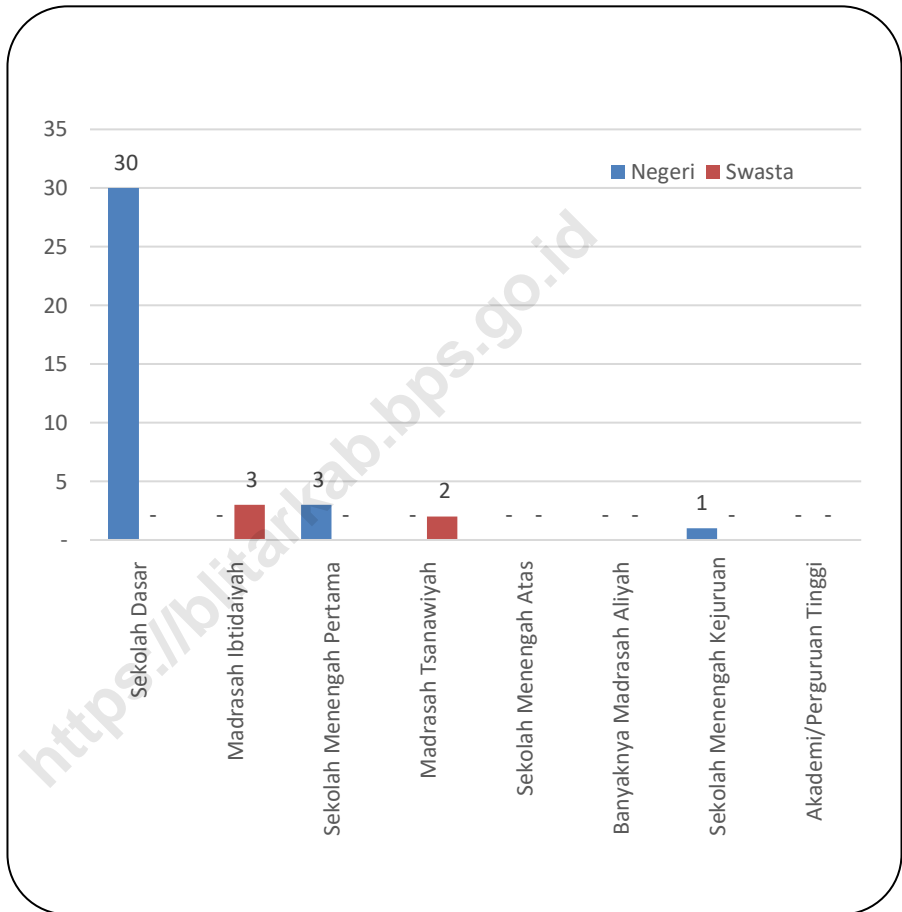
SOSIAL DAN KESEJAHTERAAN RAKYAT

dengan norma serta aturan yang terdapat di lingkungan masyarakat.

accordance with the norms and rules contained in the community.

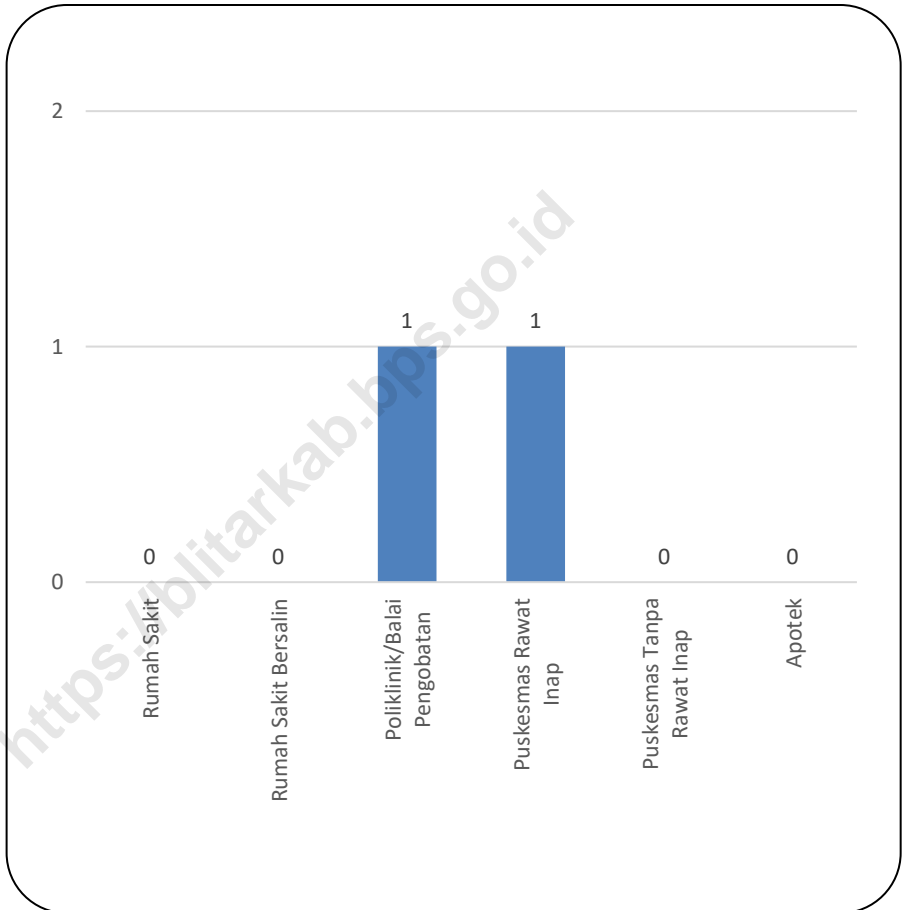
<https://blitar.kab.bps.go.id>

Gambar /Figure 4.1
Banyaknya Fasilitas Pendidikan di Kecamatan Doko,2020
Number of Educational Facilities in Doko Subdistrict,2020



Sumber: Kementerian Agama Kabupaten Blitar dan Kementerian Pendidikan dan Kebudayaan, Sistem Data Pokok Pendidikan, data semester ganjil 2020/2021

Gambar /Figure 4.2
Banyaknya Fasilitas Kesehatan di Kecamatan Doko,2020
Number of Medical Facilities in Doko Subdistrict,2020



Sumber:BPS, Pendataan Potensi Desa (Podes) 2020

SOCIAL AND PEOPLE WELFARE

4.1 PENDIDIKAN/EDUCATION

Tabel : 4.1.1 Banyaknya Sekolah Ruang Kelas Murid Guru Dan Rasio Guru Terhadap Murid Menurut Jenjang Pendidikan , 2020/2021
Number of School , Classroom, Student and Teacher and Ratio of Teacher Againts to Student by Education, 2020/2021

Tingkat Pendidikan <i>Education Level</i>	Status Sekolah <i>School Status</i>	Sekolah <i>School</i>	Murid <i>Student</i>	Guru <i>Teacher</i>	Rasio Guru Thd. Murid <i>Ratio of Teacher agints to Student</i>
[1]	[2]	[3]	[4]	[5]	[6]
TK <i>Kindergarten</i>	Negeri <i>State</i>	-	-	-	-
	Swasta <i>Private</i>	33	783	69	1 : 11
	Jumlah <i>Total</i>	33	783	69	1 : 11
SD <i>Ementary School</i>	Negeri <i>State</i>	30	2 854	250	1 : 11
	Swasta <i>Private</i>	-	-	-	-
	Jumlah <i>Total</i>	30	2 854	250	1 : 11
SLTP <i>Junior High School</i>	Negeri <i>State</i>	3	1 600	95	1 : 17
	Swasta <i>Private</i>	-	-	-	-
	Jumlah <i>Total</i>	3	1 600	95	1 : 17

Lanjutan Tabel/ *Continued Table 4.1.1*

Tingkat Pendidikan <i>Education Level</i>	Status Sekolah <i>School Status</i>	Sekolah <i>School</i>	Murid <i>Student</i>	Guru <i>Teacher</i>	Rasio Guru Thd. Murid <i>Ratio of Teacher agints to Student</i>
[1]	[2]	[3]	[4]	[5]	[6]
SLTA <i>Senior High School</i>	Negeri <i>State</i>	-	-	-	-
	Swasta <i>Private</i>	-	-	-	-
	Jumlah <i>Total</i>	-	-	-	-
SMK <i>Vocational High School</i>	Negeri <i>State</i>	1	1 768	59	1 :30
	Swasta <i>Private</i>	-	-	-	-
	Jumlah <i>Total</i>	1	1 768	59	1 : 30

Catatan/Note: Jumlah guru termasuk kepala sekolah dan guru/The total of teachers including headmaster and teacher

Sumber/Source: Kementerian Pendidikan dan Kebudayaan, Sistem Data Pokok Pendidikan, data semester ganjil/ Ministry of Educations and Culture, Basic Education Data System, odd semester

SOCIAL AND PEOPLE WELFARE

Tabel : 4.1.2 Banyaknya Sekolah, Murid, Guru Dan Rasio Guru Terhadap Murid Menurut Jenjang Pendidikan Dalam Naungan Kemenag, 2019/2020
Number of School, Student, Teacher and Ratio of Teacher Againts to Student by Education Level Under Under the Auspice of the Ministry of Religious Affairs, 2019/2020

Tingkat Pendidikan <i>Education Level</i>	Status Sekolah <i>School Status</i>	Sekolah <i>School</i>	Murid <i>Student</i>	Guru <i>Teacher</i>	Rasio Guru Thd. Murid <i>Ratio of Teacher agints to Student</i>
[1]	[2]	[3]	[4]	[5]	[6]
TK Kindergarten	Negeri / <i>State</i>
	Swasta/ <i>Private</i>
	Jumlah/ <i>Total</i>	9	274	27	1 : 10
SD <i>Elementary School</i>	Negeri / <i>State</i>
	Swasta / <i>Private</i>
	Jumlah / <i>Total</i>	3	299	23	1 : 13
SLTP <i>Junior High School</i>	Negeri / <i>State</i>
	Swasta / <i>Private</i>
	Jumlah / <i>Total</i>	2	173	28	1 : 6

Lanjutan Tabel/ *Continued Table 4.1.2*

Tingkat Pendidikan <i>Education Level</i>	Status Sekolah <i>School Status</i>	Sekolah <i>School</i>	Murid <i>Student</i>	Guru <i>Teacher</i>	Rasio Guru Thd. Murid <i>Ratio of Teacher agints to Student</i>
[1]	[2]	[3]	[5]	[6]	[7]
SLTA <i>Senior High School</i>	Negeri / State	-	-	-	-
	Swasta/Private	-	-	-	-
	Jumlah/Total	-	-	-	-

Sumber/Source: Kementerian Agama, Data Semester Ganjil/Ministry of Religious Affairs, Odd Semester Data

SOCIAL AND PEOPLE WELFARE

Tabel : 4.1.3 Sekolah Kelas Guru dan Murid TK, 2016/2017 - 2020/2021
Table School, Classroom , Teacher and Student of kindergarten, 2016/2017– 2020/2021

Tahun Year	Sekolah	Guru Teacher	Murid Student	Rasio Guru thd Murid Ratio of Teacher Against to Student
[1]	[2]	[3]	[4]	[5]
2016/2017	35	8	897	1 : 9
2017/2018	33	76	778	1 : 10
2018/2019	34	62	749	1 : 12
2019/2020	34	62	799	1 : 13
2020/2021	33	69	783	1 : 11

Catatan/Note: Jumlah guru termasuk kepala sekolah dan guru/The total of teachers including headmaster and teacher

Sumber/Source: Kementerian Pendidikan dan Kebudayaan, Sistem Data Pokok Pendidikan, data semester ganjil/ Ministry of Educations and Culture, Basic Education Data System, odd semester

**Tabel : 4.1.4 Sekolah Kelas Guru dan Murid TK Dalam Naungan
Kemenag, 2016/2017– 2019/2020**
*School, Classroom, Teacher and Student Kindergarten under Auspice
of the Ministry of Religious Affairs 2016/2017– 2019/2020*

Tahun Year	Sekolah School		Murid Student	Guru Teacher	
	Negeri State	Swasta Private		Negeri State	Swasta Private
	[2]	[3]		[7]	[8]
2016/2017	-	9	259	-	16
2017/2018	-	9	259	-	16
2018/2019	-	9	259	-	16
2019/2020	-	9	274	-	35

Sumber/Source: Kementerian Agama, Data Semester Ganjil/Ministry of Religious Affairs, Odd Semester Data

SOCIAL AND PEOPLE WELFARE

Tabel 4.1.5 **Banyaknya Sekolah Dasar (SD) Menurut Desa/Kelurahan di Kecamatan Doko, 2020**
Table *Number of Primary Schools (SD) by Village / Village in the Doko District, 2020*

	Desa/Kelurahan <i>Village</i>	Negeri <i>State</i>	Swasta <i>Private</i>	Jumlah <i>Total</i>
	(1)	(2)	(3)	(4)
001.	Slorok	3	-	3
002.	Genengan	2	-	2
003.	Jambepawon	2	-	2
004.	Sidorejo	2	-	2
005.	Doko	3	-	3
006.	Suru	3	-	3
007.	Plumbangan	3	-	3
008.	Sumberurip	2	-	2
009.	Resapombo	6	-	6
010.	Kalimanis	4	-	4
	Kecamatan Doko <i>Doko Subdistrict</i>	30	-	30

Sumber: Kementerian Pendidikan dan Kebudayaan, Sistem Data Pokok Pendidikan, data semester ganjil 2020/2021

Tabel 4.1.6 **Banyaknya Madrasah Ibtidaiyah (MI) Menurut Desa/ Kelurahan di Kecamatan Doko, 2020**
Table *Number of Madrasah Ibtidaiyah (MI) by Village / Village in the Doko District, 2020*

	Desa/Kelurahan <i>Village</i>	Negeri <i>State</i>	Swasta <i>Private</i>	Jumlah <i>Total</i>
	(1)	(2)	(3)	(4)
001.	Slorok	-	-	-
002.	Genengan	-	1	1
003.	Jambepawon	-	-	-
004.	Sidorejo	-	-	-
005.	Doko	-	1	1
006.	Suru	-	1	1
007.	Plumbangan	-	-	-
008.	Sumberurip	-	-	-
009.	Resapombo	-	-	-
010.	Kalimanis	-	-	-
	Kecamatan Doko <i>Doko Subdistrict</i>	-	3	3

Sumber: Kementerian Agama Kabupaten Blitar

SOCIAL AND PEOPLE WELFARE

Tabel 4.1.7 **Banyaknya Sekolah Menengah Pertama (SMP) Menurut Desa/Kelurahan di Kecamatan Doko, 2020**
Number of Junior High Schools (SMP) by Village / Village in Doko District, 2020

	Desa/Kelurahan <i>Village</i>	Negeri <i>State</i>	Swasta <i>Private</i>	Jumlah <i>Total</i>
	(1)	(2)	(3)	(4)
001.	Slorok	-	-	-
002.	Genengan	1	-	1
003.	Jambepawon	-	-	-
004.	Sidorejo	-	-	-
005.	Doko	-	-	-
006.	Suru	-	-	-
007.	Plumbangan	-	-	-
008.	Sumberurip	1	-	1
009.	Resapombo	1	-	1
010.	Kalimanis	-	-	-
	Kecamatan Doko <i>Doko Subdistrict</i>	3	-	3

Sumber: Kementerian Pendidikan dan Kebudayaan, Sistem Data Pokok Pendidikan, data semester ganjil 2020/2021

Tabel 4.1.8 **Banyaknya Madrasah Tsanawiyah (MTs) Menurut Desa/Kelurahan di Kecamatan Doko, 2020**
Table 4.1.8 **Number of Madrasah Tsanawiyah (MTs) by Village / Village in the Doko District, 2020**

	Desa/Kelurahan <i>Village</i>	Negeri <i>State</i>	Swasta <i>Private</i>	Jumlah <i>Total</i>
	(1)	(2)	(3)	(4)
001.	Slorok	-	-	-
002.	Genengan	-	-	-
003.	Jambepawon	-	-	-
004.	Sidorejo	-	-	-
005.	Doko	-	1	1
006.	Suru	-	-	-
007.	Plumbangan	-	-	-
008.	Sumberurip	-	-	-
009.	Resapombo	-	1	1
010.	Kalimanis	-	-	-
	Kecamatan Doko Doko Subdistrict	-	2	2

Sumber: Kementerian Agama Kabupaten Blitar

SOCIAL AND PEOPLE WELFARE

Tabel 4.1.9 **Banyaknya Sekolah Menengah Atas (SMA) Menurut Desa/Kelurahan di Kecamatan Doko, 2020**
Table 4.1.9 **Number of High Schools (SMA) by Village / Village in the Doko District, 2020**

	Desa/Kelurahan <i>Village</i>	Negeri <i>State</i>	Swasta <i>Private</i>	Jumlah <i>Total</i>
	(1)	(2)	(3)	(4)
001.	Slorok	-	-	-
002.	Genengan	-	-	-
003.	Jambepawon	-	-	-
004.	Sidorejo	-	-	-
005.	Doko	-	-	-
006.	Suru	-	-	-
007.	Plumbangan	-	-	-
008.	Sumberurip	-	-	-
009.	Resapombo	-	-	-
010.	Kalimanis	-	-	-
Kecamatan Doko		-	-	-
Doko Subdistrict		-	-	-

Sumber: Kementerian Pendidikan dan Kebudayaan, Sistem Data Pokok Pendidikan, data semester ganjil 2020/2021

Tabel
Table **4.1.10** **Banyaknya Madrasah Aliyah (MA) Menurut**
Desa/Kelurahan di Kecamatan Doko, 2020
Number of Madrasah Aliyah (MA) by Village / Village in
the Doko District, 2020

	Desa/Kelurahan <i>Village</i>	Negeri <i>State</i>	Swasta <i>Private</i>	Jumlah <i>Total</i>
	(1)	(2)	(3)	(4)
001.	Slorok	-	-	-
002.	Genengan	-	-	-
003.	Jambepawon	-	-	-
004.	Sidorejo	-	-	-
005.	Doko	-	-	-
006.	Suru	-	-	-
007.	Plumbangan	-	-	-
008.	Sumberurip	-	-	-
009.	Resapombo	-	-	-
010.	Kalimanis	-	-	-
Kecamatan Doko		-	-	-
Doko Subdistrict		-	-	-

Sumber: Kementerian Agama Kabupaten Blitar

SOCIAL AND PEOPLE WELFARE

Tabel 4.1.11 Banyaknya Sekolah Menengah Kejuruan (SMK) Menurut Desa/Kelurahan di Kecamatan Doko, 2020
Number of Vocational High Schools (SMK) by Village / Village in Doko District, 2020

	Desa/Kelurahan <i>Village</i>	Negeri <i>State</i>	Swasta <i>Private</i>	Jumlah <i>Total</i>
	(1)	(2)	(3)	(4)
001.	Slorok	-	-	-
002.	Genengan	-	-	-
003.	Jambepawon	-	-	-
004.	Sidorejo	-	-	-
005.	Doko	-	-	-
006.	Suru	-	-	-
007.	Plumbangan	-	-	-
008.	Sumberurip	-	-	-
009.	Resapombo	1	-	1
010.	Kalimanis	-	-	-
	Kecamatan Doko <i>Doko Subdistrict</i>	1	-	1

Sumber: Kementerian Pendidikan dan Kebudayaan, Sistem Data Pokok Pendidikan, data semester ganjil 2020/2021

Tabel 4.1.12 Banyaknya Akademi/Perguruan Tinggi Menurut Desa/Kelurahan di Kecamatan Doko, 2020
Number of Academies / Universities by Village / Village in the Doko District, 2020

	Desa/Kelurahan <i>Village</i>	Negeri <i>State</i>	Swasta <i>Private</i>	Jumlah <i>Total</i>
	(1)	(2)	(3)	(4)
001.	Slorok	-	-	-
002.	Genengan	-	-	-
003.	Jambepawon	-	-	-
004.	Sidorejo	-	-	-
005.	Doko	-	-	-
006.	Suru	-	-	-
007.	Plumbangan	-	-	-
008.	Sumberurip	-	-	-
009.	Resapombo	-	-	-
010.	Kalimanis	-	-	-
Kecamatan Doko		-	-	-
<i>Doko Subdistrict</i>				

Sumber: BPS, Pendataan Potensi Desa (Podes) 2020

SOCIAL AND PEOPLE WELFARE

Tabel 4.1.13 Kemudahan Untuk Mencapai Sarana Pendidikan Terdekat Bagi Desa/Kelurahan yang Tidak ada Sarana Pendidikan Menurut Desa/Kelurahan dan Jenjang Pendidikan di Kecamatan Udanawu, 2020
Ease to Achieve Closest Educational Facilities for Villages / Villages for which there are no Educational Facilities According to Villages / Villages and Levels of Education in Udanawu Subdistrict, 2020

Desa/Kelurahan <i>Village</i>	SD	MI	SMP	MTs
(1)	(2)	(3)	(4)	(5)
001. Slorok	-	Mudah	Sangat Mudah	Mudah
002. Genengan	-	-	Sangat Mudah	Sangat Mudah
003. Jambepawon	-	Sangat Mudah	-	Sangat Mudah
004. Sidorejo	-	-	-	-
005. Doko	-	Mudah	Mudah	Mudah
006. Suru	-	-	Mudah	-
007. Plumbangan	-	-	Mudah	Mudah
008. Sumberurip	-	Mudah	Mudah	Mudah
009. Resapombo	-	-	Mudah	-
010. Kalimanis	-	-	Mudah	Mudah

Lanjutan Tabel 4.1.13
Continued Table 4.1.13

Desa/Kelurahan <i>Village</i>		SMA	MA	SMK	Akademi / Perguruan Tinggi
(1)	(6)	(7)	(8)	(9)	
001. Slorok	Mudah	Mudah	Mudah	Mudah	
002. Genengan	Mudah	-	Mudah	Mudah	
003. Jambepawor	Sangat Mudah	Sangat Mudah	Sangat Mudah	Mudah	
004. Sidorejo	Mudah	Mudah	-	Mudah	
005. Doko	Mudah	Mudah	Mudah	Mudah	
006. Suru	Mudah	-	Mudah	Mudah	
007. Plumbangan	Mudah	Mudah	Mudah	Mudah	
008. Sumberurip	Mudah	Mudah	Mudah	Mudah	
009. Resapombo	Mudah	Mudah	Mudah	Mudah	
010. Kalimanis	Mudah	Mudah	Mudah	Mudah	

Catatan:

Sumber: BPS, Pendataan Potensi Desa (Podes) 2020

SOCIAL AND PEOPLE WELFARE

4.2 KESEHATAN/HEALTH

Tabel 4.2.1 Banyaknya Sarana Kesehatan Menurut Desa/Kelurahan dan Jenis Sarana Kesehatan di Kecamatan Doko, 2020
Table 4.2.1 *Number of Health Facilities by Village / Village and Types of Health Facilities in Doko District, 2020*

	Desa/Kelurahan <i>Village</i>	Rumah Sakit <i>Hospital</i>	Rumah Sakit Bersalin <i>Hospital Maternity</i>	Poliklinik/Balai Pengobatan <i>Polyclinic / Balai Treatment</i>
	(1)	(2)	(3)	(4)
001.	Slorok	-	-	-
002.	Genengan	-	-	-
003.	Jambepawon	-	-	-
004.	Sidorejo	-	-	1
005.	Doko	-	-	-
006.	Suru	-	-	-
007.	Plumbangan	-	-	-
008.	Sumberurip	-	-	-
009.	Resapombo	-	-	-
010.	Kalimanis	-	-	-
	Kecamatan Doko <i>Doko Subdistrict</i>	-	-	-

Lanjutan Tabel 4.2.1
Continued Table 4.2.1

	Desa/Kelurahan <i>Village</i>	Puskesmas <i>Public Health Center</i>		Apotek <i>Drugstore</i>
		Rawat Inap	Tanpa Rawat Inap	
	(1)	(5)	(6)	(7)
001.	Slorok	-	-	-
002.	Genengan	-	-	-
003.	Jambepawon	-	-	-
004.	Sidorejo	-	-	-
005.	Doko	-	-	-
006.	Suru	1	-	-
007.	Plumbangan	-	-	-
008.	Sumberurip	-	-	-
009.	Resapombo	-	-	-
010.	Kalimanis	-	-	-
	Kecamatan Doko <i>Doko Subdistrict</i>	1	-	-

Sumber: BPS, Pendataan Potensi Desa (Podes) 2020

SOCIAL AND PEOPLE WELFARE

Tabel : 4.2.2 Jumlah Tenaga Kesehatan Menurut Desa,2020
Table Number of Medical Personals by Village, 2020

Desa/Kelurahan Village	Dokter / Doctor		Perawat /Nurse		Bidan / Midwife
	Umum General	Gigi Tooth	Umum General	Gigi Tooth	
[1]	[2]	[3]	[4]	[5]	[6]
001. Slorok	-	-	-	-	1
002. Genengan	-	-	-	-	1
003. Jambepawon	-	-	-	-	1
004. Sidorejo	-	-	1	-	1
005. Doko	-	-	-	-	1
006. Suru	2	1	6	2	2
007. Plumbangan	-	-	-	-	1
008. Sumberurip	-	-	1	-	1
009. Resapombo	-	-	-	-	2
010. Kalimanis	-	-	-	-	1
Kecamatan Doko					
<i>Doko Subdistrict</i>					
Tahun/Year					
2020	2	1	8	2	12

Sumber Data : Puskesmas Kecamatan Doko

Data Source : Public Health Centre of Doko Subdistrict

**Tabel : 4.2.3 Jumlah Tenaga Kerja di Bidang Kesehatan,
2016 – 2020**
Table **Number of Labor in Health Sectors, 2016-2020**

	Uraian <i>Description</i>	2016	2017	2018	2019	2020
	[1]	[2]	[3]	[4]	[5]	[6]
1.	Dokter Umum <i>General Doctor</i>	1	1	1	2	2
2.	Dokter Gigi <i>Dentist</i>	1	1	1	1	1
3.	Dokter Spesial <i>Specialist Doctor</i>	-	-	-	-	-
4.	Bidan <i>Midwife</i>	10	10	10	10	10
5.	Perawat <i>Nurse</i>	-	-	-	-	-
6.	Perawat Gigi <i>Nurse of Tooth</i>	-	-	-	1	2
Kecamatan Doko <i>Doko Subdistrict</i>		12	12	12	14	18

Sumber Data : Puskesmas Kecamatan Doko

Data Source : Public Health Centre of Doko Subdistrict

SOCIAL AND PEOPLE WELFARE

Tabel : 4.2.4 Petugas Lapangan Badan KB dan KS, 2020
Table Field Officer of KB and KS,2020

Desa/Kelurahan <i>Village</i>	Kepala UPTB <i>Chief of UPTB</i>	Staf PPLKB Staff of PPLKB	PKB	PLKB
[1]	[2]	[3]	[4]	[5]
001. Slorok	-	-	1	-
002. Genengan	-	-	1	-
003. Jambepawon	-	-	1	-
004. Sidorejo	-	-	1	-
005. Doko	-	-	1	-
006. Suru	-	-	1	-
007. Plumbangan	-	-	1	-
008. Sumberurip	-	-	1	-
009. Resapombo	-	-	1	-
010. Kalimanis	-	-	1	-
Kecamatan Doko				
<i>Doko Subdistrict</i>				
Tahun / Year				
2020	-	-	10	-

Catatan : Jumlah PKB di Kecamatan Doko ada 2 dengan wilayah tugas yaitu PKB Desa Slorok, Genengan, Suru, Plumbangan, Sumberurip dan PKB Desa Doko, Jambepawon, Sidorejo, Resapombo, Kalimanis.

Lanjutan Tabel /Continued Table : 4.2.4

Desa/Kelurahan <i>Village</i>		PPKBD	Sub PPKBD	UPPKS	BKB
[1]		[6]	[7]	[8]	[9]
001.	Slorok	1	5	-	1
002.	Genengan	1	2	1	2
003.	Jambepawon	1	3	-	1
004.	Sidorejo	1	7	-	1
005.	Doko	1	4	-	2
006.	Suru	1	5	-	1
007.	Plumbangan	1	5	1	2
008.	Sumberurip	1	2	-	1
009.	Resapombo	1	5	1	1
010.	Kalimanis	1	4	1	1
Kecamatan Doko					
<i>Doko Subdistrict</i>					
Tahun / Year					
2020		10	42	4	13

Sumber :DPPKBP3A Kec Doko

Source :DPPKBP3A of Doko Subdistrict

SOCIAL AND PEOPLE WELFARE

Tabel : 4.2.5 PUS dan Peserta KB Dirinci Per Desa, Tahun 2020
Table PUS and KB Members Per Villages, Year 2020

Desa/Kelurahan <i>Village</i>	Jumlah / <i>Total</i> PUS	PUS Yang Ikut KB <i>PUS joined KB</i>	PAMKEJ	PA Mandiri
[1]	[2]	[3]	[4]	[5]
001. Slorok	795	593	340	195
002. Genengan	418	313	178	114
003. Jambepawon	435	325	180	110
004. Sidorejo	817	607	368	195
005. Doko	632	472	291	148
006. Suru	714	534	346	163
007. Plumbangan	810	605	325	223
008. Sumberurip	730	546	312	178
009. Resapombo	1 482	1 106	587	390
010. Kalimanis	578	432	228	168
Kecamatan Doko <i>Doko Subdistrict</i>				
Tahun/Year 2020	7 411	5 533	3 155	1 884

Sumber :DPPKBP3A Kec Doko

Source :DPPKBP3A of Doko Subdistrict

Tabel 4.2.6 Jumlah Peserta KB Aktif Menurut Metode Kontrasepsi Dirinci Per Desa, 2020
Table *Number of Active Family Planning Participants According to Contraception Method Specified Per Village, 2020*

	Desa/Kelurahan <i>Village</i>	IUD <i>IUD</i>	MOP <i>MOP</i>	MOW <i>MOW</i>	Implan <i>Implant</i>
	[1]	[2]	[3]	[4]	[5]
001.	Slorok	244	1	16	79
002.	Genengan	96	4	19	59
003.	Jambepawon	96	4	22	58
004.	Sidorejo	234	9	38	87
005.	Doko	185	6	25	75
006.	Suru	222	4	43	80
007.	Plumbangan	235	5	34	71
008.	Sumberurip	231	7	19	46
009.	Resapombo	420	28	41	96
010.	Kalimanis	143	-	12	73
Kecamatan Doko					
<i>Doko Subdistrict</i>					
	Tahun/Year 2020	2 106	68	269	724

SOCIAL AND PEOPLE WELFARE

Lanjutan tabel 4.2.6/ *Continued Table 4.2.6*

Desa/Kelurahan <i>Village</i>		Suntik <i>Injection</i>	Pil <i>Pills</i>	Kondom <i>Condom</i>	OV <i>OV</i>	Jumlah <i>Total</i>
[1]		[2]	[3]	[4]	[5]	[6]
001.	Slorok	171	74	8	-	593
002.	Genengan	96	36	3	-	313
003.	Jambepawon	99	44	2	-	325
004.	Sidorejo	165	69	5	-	607
005.	Doko	130	46	5	-	472
006.	Suru	132	50	3	-	534
007.	Plumbangan	171	83	6	-	605
008.	Sumberurip	153	78	3	-	537
009.	Resapombo	280	160	7	-	1 032
010.	Kalimanis	143	60	1	-	432
Kecamatan Doko						
<i>Doko Subdistrict</i>						
Tahun/year 2020		1 540	700	43	-	5 450

Sumber : DPPKBP3A Kec Doko

Source : DPPKBP3A of Doko Subdistrict

Tabel : 4.2.7 Kelahiran dan Kematian Bayi Dirinci Menurut Desa/Kelurahan Tahun 2020
Table Birth and Death of Infant Specified by Village/Urbanvillage Year 2020

Desa/Kelurahan <i>Village</i>	Kelahiran <i>Birth</i>	Kematian <i>Death</i>
(1)	(2)	(3)
001. Slorok	61	-
002. Genengan	26	-
003. Jambepawon	19	-
004. Sidorejo	55	1
005. Doko	33	-
006. Suru	34	-
007. Plumbangan	49	-
008. Sumberurip	46	1
009. Resapombo	81	-
010. Kalimanis	41	1
Kecamatan Doko <i>Doko Subdistrict</i>		
Tahun/year 2020	445	3

Sumber Data : Puskesmas Kecamatan Doko

Data Source : Public Health Centre of Doko Subdistrict

SOCIAL AND PEOPLE WELFARE

Tabel : 4.2.8 Bayi dengan Kelainan Bawaan Sejak Lahir Menurut Tempat Pelayanan Persalinan di Kecamatan Doko 2020
Table **Babies with Congenital Disabilities from Birth According to the Delivery Service Place in Doko District 2020**

No	Jenis Kelainan <i>Types of Abnormalities</i>	Tempat Pelayanan Persalinan <i>Place of Delivery Service</i>			Jumlah <i>Total</i>
		Puskesmas <i>Public Health Centre</i>	Bidan Praktek Swasta <i>Private Practice Midwives</i>	Di rumah <i>At Home</i>	
(1)	(2)	(3)	(4)	(5)	(6)
1	Bayi lahir dengan trauma lahir <i>Babies are born with birth trauma</i>	-	-	-	-
2	Bayi lahir dengan asphyxia <i>Babies are born with asphyxia</i>	1	-	-	1
3	Bayi lahir dengan BBLR <2.500 gr <i>Babies born with LBW <2,500 gr</i>	-	-	-	-
4	Bayi lahir dengan BBLR <1000gr <i>Babies born with LBW <1000gr</i>	-	-	-	-
5	Bayi lahir dengan resiko tinggi lainnya <i>Babies are born with another high risk</i>	-	-	-	-
Jumlah/ <i>Total</i>		1	-	-	1

Sumber Data : Puskesmas Kecamatan Doko
 Data Source : Public Health Centre of Doko Subdistrict

Tabel : 4.2.9 Banyaknya Persalinan Menurut Penolong Persalinan Dirici Per Desa, 2020
Table
Number of Childbirth by Childbirthhelper Specified Per Village, 2020

Desa/Kelurahan <i>Village</i>		Penolong Persalinan <i>Childbirthhelper</i>			
		Dokter <i>Doctor</i>	Bidan <i>Midwife</i>	Dukun Bayi <i>Traditional Midwife</i>	Lainnya <i>Others</i>
(1)	(2)	(3)	(4)	(5)	(6)
001.	Slorok	25	36	-	-
002.	Genengan	21	5	-	-
003.	Jambepawon	13	6	-	-
004.	Sidorejo	42	13	-	-
005.	Doko	18	15	-	-
006.	Suru	25	9	-	-
007.	Plumbangan	30	19	-	-
008.	Sumberurip	24	22	-	-
009.	Resapombo	56	25	-	-
010.	Kalimanis	23	18	-	-
Kecamatan Doko					
<i>Doko Subdistrict</i>					
Tahun/Year				-	-
2020		277	168		

Sumber Data : Puskesmas Kecamatan Doko

Data Source : Public Health Centre of Doko Subdistrict

SOCIAL AND PEOPLE WELFARE

Tabel : 4.2.10 Banyaknya Persalinan Menurut Tempat Persalinan Dirici Per Desa, 2020
Table **Number of Childbirth by Place of Childbirth Detailed by Village, 2020**

Desa/Kelurahan <i>Village</i>	RS <i>Hospital</i>	Puskes mas <i>Public Health Centre</i>	Klinik KB/ BKIA/ Polindes	Rumah <i>At Home</i>	Dukun Bayi Terlatih	Jumlah <i>Total</i>
[1]	[2]	[3]	[4]	[5]	[6]	[7]
001. Slorok	25	31	5	-	-	61
002. Genengan	21	4	1	-	-	26
003. Jambepawon	13	4	2	-	-	19
004. Sidorejo	42	10	3	-	-	55
005. Doko	18	12	3	-	-	33
006. Suru	25	7	2	-	-	34
007. Plumbangan	30	12	7	-	-	49
008. Sumberurip	24	13	9	-	-	46
009. Resapombo	56	17	8	-	-	81
010. Kalimanis	23	9	9	-	-	41
Kecamatan Doko						
<i>Doko Subdistrict</i>						
Tahun/Year						
2020	277	119	49	-	-	445

Sumber Data : Puskesmas Kecamatan Doko
 Data Source : Public Health Centre of Doko Subdistrict

Tabel: 4.2.11 Jenis Kelamin Bayi Yang Lahir Dirinci Per Desa, 2020
Table Gender of Babies Born Detailed by Village, 2020

Desa/Kelurahan <i>Village</i>	Jumlah Ibu Bersalin <i>Number of Maternity</i>	Bayi Lahir <i>Baby born</i>		Jumlah <i>Total</i>
		L	P	
[1]	[2]	[3]	[4]	[5]
001. Slorok	61	38	23	61
002. Genengan	26	18	9	27
003. Jambepawon	19	16	3	19
004. Sidorejo	55	34	21	55
005. Doko	33	17	17	34
006. Suru	34	19	15	34
007. Plumbangan	49	24	26	50
008. Sumberurip	46	23	23	46
009. Resapombo	81	39	45	84
010. Kalimanis	41	20	23	43
Kecamatan Doko				
<i>Doko Subdistrict</i>				
Tahun/Year				
2020	445	248	205	453

Sumber Data : Puskesmas Kecamatan Doko

Data Source : Public Health Centre of Doko Subdistrict

SOCIAL AND PEOPLE WELFARE

Tabel: 4.2.12 Sarana Air Bersih Pemerintah dan Swadaya Menurut Desa, 2020
Table *Government and Self-Help Clean Water Facilities According to Villages, 2020*

Desa/Kelurahan <i>Village</i>	PMA	PAH	SPT	SGL	PP	Jumlah <i>Total</i>
[1]	[2]	[3]	[4]	[5]	[6]	[7]
001. Slorok	-	-	-	-	2	2
002. Genengan	-	-	-	-	3	3
003. Jambepawon	-	-	-	-	3	3
004. Sidorejo	-	-	-	-	11	11
005. Doko	-	-	-	-	3	3
006. Suru	-	-	-	-	3	3
007. Plumbangan	-	-	-	-	9	9
008. Sumberurip	-	-	-	-	4	4
009. Resapombo	-	-	-	-	9	9
010. Kalimanis	-	-	-	-	9	9
Kecamatan Doko						
<i>Doko Subdistrict</i>						
Tahun/Year 2020	-	-	-	-	56	56

Catatan: PMA: perlindungan mata air; PAH: penampungan air hujan; SPT: sumur pompa tangan ; SGL: sumur gali; PP: Sistem perpipaan

Sumber Data : Puskesmas Kecamatan Doko

Data Source : Public Health Centre of Doko Subdistrict

Tabel: 4.2.13 Jumlah Desa/Kelurahan Yang Masuk UPKG, Kelompok Timbang, Jumlah Balita dan Pengunjung BKIA, 2017 – 2020
Number of Villages/Kelurahan Enrolled in UPKG, Weighing Group, Number of Toddlers and BKIA Visitors, 2017 – 2020

Uraian <i>Description</i>	Tahun <i>Year</i>			
	2017	2018	2019	2020
(1)	(3)	(4)	(5)	(6)
1. Jumlah Desa/Kelurahan <i>Total of Village/Urbanvillage</i>	10	10	10	10
2. Jumlah Kelompok Timbang <i>Total of Group Weigh</i>	64	64	64	64
3. Jumlah Balita <i>Total of Toddler</i>	2 455	2 427	2 304	2 378
4. Pengunjung BKIA <i>Visitors of BKIA</i>				
- Bayi /Baby	95	108	85	72
- Anak Balita/Prasekolah <i>Toddler Child/ Preschool</i>	112	145	98	82
- Ibu Hamil / <i>Woman Pregnant</i>	300	310	235	197

Sumber Data : Puskesmas Kecamatan Doko

Data Source : Public Health Centre of Doko Subdistrict

SOCIAL AND PEOPLE WELFARE

Tabel : 4.2.14 Jumlah Pasien Umum dan BPJS Yang Berkunjung ke Puskesmas Pada Setiap Bulan, 2020
Number Of Public Patients And BPJS Who Visit To Public Health Centre On Every Month, 2020

Bulan /Month	Jumlah /Total	
	Umum	BPJS
(1)	(2)	(3)
1. Januari	430	818
2. Februari	430	923
3. Maret	456	731
4. April	189	534
5. Mei	141	458
6. Juni	516	426
7. Juli	391	355
8. Agustus	237	340
9. September	286	584
10. Oktober	125	731
11. Nopember	41	988
12. Desember	100	865
Kecamatan Doko		
<i>Doko Subdistrict</i>		
Tahun/Year		
2020	3 342	7 753

Sumber Data : Puskesmas Kecamatan Doko

Data Source : Public Health Centre of Doko Subdistrict

Tabel 4.2.15 Prosentase KB Baru Terhadap Target, 2016 –2020
:Table *Percentage of New Family Planning Againts to Target, 2016 – 2020*

Tahun Year	PPM Peserta Baru <i>New Members of PPM</i>	Pencapaian Akseptor Baru <i>Achievement of New Acceptors</i>	% thd Akseptor Baru <i>% Againts to New Acceptors</i>
(1)	(2)	(3)	(4)
2016	900	1 126	125,1 1
2017	1 891	1 502	79,43
2018	1 142	1 184	103,66
2019	1 173	886	75,53
2020	1 137	1 171	102,99

Sumber Data :DPPKBP3A Kecamatan Doko
 Data Source :DPPKBP3A of Doko Subdistrict

SOCIAL AND PEOPLE WELFARE

Tabel 4.2.16 Pencapaian Peserta KB Baru (PB) Dirinci Menurut Desa, 2020
Table Achievement of New KB Participants Specified by Village, 2020

Desa/Kelurahan <i>Village</i>	PPM Peserta Baru <i>New Members of PPM</i>	Pencapaian Akseptor Baru <i>Achievement of New Acceptors</i>	% thd Akseptor Baru <i>% Against to New Acceptors</i>
(1)	(2)	(3)	(4)
001. Slorok	123	122	98,82
002. Genengan	64	65	102,13
003. Jambepawon	67	69	103,19
004. Sidorejo	126	127	101,11
005. Doko	98	104	105,80
006. Suru	109	111	101,37
007. Plumbangan	127	128	100,80
008. Sumberurip	106	118	111,67
009. Resapombo	228	235	103,19
010. Kalimanis	89	92	103,08
Kecamatan Doko <i>Doko Subdistrict</i>	1 137	1 171	97,09

Sumber Data :DPPKBP3A Kecamatan Doko
 Data Source :DPPKBP3Aof Doko Subdistrict

Tabel : 4.2.17 Jumlah Kelompok Dan Anggota Kegiatan Pembinaan Keluarga Dirinci Menurut Desa, 2020
Total Group and Members of Coaching Family Activities Specified by Village, 2020

Desa/Kelurahan <i>Village</i>	Kelompok <i>Group</i>			Anggota <i>Members</i>		
	BKB	BKR	BKL	BKB	BKR	BKL
[1]	[2]	[3]	[4]	[5]	[6]	[7]
001. Slorok	1	-	-	45	-	-
002. Genengan	2	1	1	92	60	45
003. Jambepawon	1	-	-	48	-	-
004. Sidorejo	1	-	-	45	-	-
005. Doko	2	1	1	117	77	84
006. Suru	1	-	-	40	-	-
007. Plumbangan	1	-	1	137	-	74
008. Sumberurip	1	-	-	55	-	-
009. Resapombo	1	1	-	60	76	-
010. Kalimanis	1	-	-	62	-	-

Kecamatan Doko

Doko Subdistrict

Tahun/Year

2020

12

3

3

701

113

103

Sumber Data :DPPKBP3A Kecamatan Doko

Data Source :DPPKBP3Aof Doko Subdistrict

SOCIAL AND PEOPLE WELFARE

Tabel : 4.2.18 Keluarga dan Pasangan Usia Subur (PUS) Hasil Pendataan DPPKBP3A, 2020
Family and Fertile Age Couples (PUS) Results of DPPKBP3A Data Collection, 2020

Desa/Kelurahan Village	Jumlah Keluarga Number of Families	Pasangan Usia Subur (PUS) Fertile Age Couples (EFA)
(1)	(2)	(3)
001. Slorok	1 598	795
002. Genengan	821	413
003. Jambepawon	802	435
004. Sidorejo	1 333	817
005. Doko	1 371	632
006. Suru	1 476	714
007. Plumbangan	1 659	810
008. Sumberurip	1 528	730
009. Resapombo	2 814	1 482
010. Kalimanis	1 046	578
Kecamatan Doko <i>Doko Subdistrict</i>	14 448	7 406

Sumber Data :DPPKBP3A Kecamatan Doko

Data Source :DPPKBP3Aof Doko Subdistrict

SOSIAL DAN KESEJAHTERAAN RAKYAT

Tabel : 4.2.19 Jumlah Bukan Peserta KB Dirinci Per Desa, 2020
Table Number of Family Planning Non-Participants, Detailed by Village, 2020

Desa/Kelurahan <i>Village</i>	Hamil <i>Pregnancy</i>	Ingin Anak Segera <i>Want Children Immediately</i>	Ingin Anak Di Tunda <i>Want Children Delayed</i>	Tidak Ingin Anak <i>Don't Want Children</i>
(1)	(2)	(3)	(4)	(5)
001. Slorok	24	142	20	16
002. Genengan	12	65	15	13
003. Jambepawon	14	70	14	12
004. Sidorejo	24	149	20	17
005. Doko	30	97	19	14
006. Suru	14	134	18	14
007. Plumbangan	21	149	19	16
008. Sumberurip	19	130	19	16
009. Resapombo	30	294	32	20
010. Kalimanis	21	94	17	14
Kecamatan Doko <i>Doko Subdistrict</i>	209	1 324	193	152

Sumber Data :DPPKBP3A Kecamatan Doko

Data Source :DPPKBP3Aof Doko Subdistrict

SOCIAL AND PEOPLE WELFARE

**Tabel : 4.2.20 Jumlah Pasangan Usia Subur Dari Jenis Keikutan Peserta KB
Dirinci Per Desa, 2020**

***Number of Fertile Age Pairs by Type of Participation of
Family Planning Participants, Detailed by Village, 2020***

Desa/Kelurahan <i>Village</i>	Pemerintah <i>Government</i>	Swasta <i>Private</i>	Jumlah <i>Total</i>
(1)	(2)	(3)	(4)
001. Slorok	398	195	593
002. Genengan	199	114	313
003. Jambepawon	213	112	325
004. Sidorejo	412	195	607
005. Doko	324	148	472
006. Suru	371	163	534
007. Plumbangan	382	223	605
008. Sumberurip	368	178	546
009. Resapombo	716	390	1 106
010. Kalimanis	264	168	432
Kecamatan Doko <i>Doko Subdistrict</i>	3 647	1 886	5 533

Sumber Data : DPPKBP3A Kecamatan Doko

Data Source : DPPKBP3A of Doko Subdistrict

Tabel : 4.2.21 Jumlah Wanita Usia Subur (WUS) Dirinci Per Desa, 2020
Table Number of Women of Fertile Age (WUS), in Detail by Village, 2020

Desa/Kelurahan <i>Village</i> (1)	Jumlah Wanita Usia Subur (WUS) <i>Number of Women of Fertile Age (WUS)</i> (2)
001. Slorok	730
002. Genengan	417
003. Jambepawon	435
004. Sidorejo	1 542
005. Doko	794
006. Suru	1 044
007. Plumbangan	1 112
008. Sumberurip	1 174
009. Resapombo	2 378
010. Kalimanis	715
Kecamatan Doko <i>Doko Subdistrict</i>	10 341

Sumber Data : DPPKBP3A Kecamatan Doko

Data Source : DPPKBP3A of Doko Subdistrict

SOCIAL AND PEOPLE WELFARE

**Tabel
Table**

4.2.22

Kemudahan Mencapai Sarana Kesehatan Terdekat Bagi Desa/Kelurahan yang Tidak ada Sarana Kesehatan Menurut Desa/Kelurahan dan Jenis Sarana Kesehatan di Kecamatan Doko, 2020
Ease of Reaching the Closest Health Facilities for Villages / Villages with No Health Facilities According to Villages / Villages and Types of Health Facilities in Doko Subdistrict, 2020

Desa/Kelurahan <i>Village</i>	Rumah Sakit <i>Hospital</i>	Rumah Sakit Bersalin <i>Maternity Hospital</i>	Poliklinik/ Balai Pengobatan <i>Polyclinic / Balai Treatment</i>
(1)	(2)	(3)	(4)
001. Slorok	Sangat Mudah	Mudah	Sangat Mudah
002. Genengan	Sangat Mudah	Sangat Sulit	Sangat Mudah
003. Jambepawon	Mudah	Sangat Sulit	Sangat Mudah
004. Sidorejo	Sangat Mudah	Sangat Sulit	-
005. Doko	Sangat Mudah	Sangat Sulit	Sangat Mudah
006. Suru	Sangat Mudah	Sangat Sulit	Sangat Mudah
007. Plumbangan	Mudah	Sangat Sulit	Mudah
008. Sumberurip	Sangat Mudah	Sangat Sulit	Sangat Mudah
009. Resapombo	Mudah	Mudah	Mudah
010. Kalimanis	Sangat Mudah	Mudah	Mudah

Lanjutan Tabel 4.2.22
Continued Table 4.2.22

Desa/Kelurahan <i>Village</i>	Puskesmas <i>Public Health Center</i>		Apotek <i>Drugstore</i>
	Rawat Inap <i>Inpatient</i>	Tanpa Rawat Inap <i>Without care Inap</i>	
(1)	(5)	(6)	(7)
001. Slorok	Sangat Mudah	Sangat Mudah	Sangat Mudah
002. Genengan	Sangat Mudah	Sangat Mudah	Sangat Mudah
003. Jambepawon	Sangat Mudah	Sangat Mudah	Sangat Mudah
004. Sidorejo	Sangat Mudah	Sangat Mudah	Sangat Mudah
005. Doko	Sangat Mudah	Sangat Mudah	Sangat Mudah
006. Suru	-	Sangat Mudah	Sangat Mudah
007. Plumbangan	Mudah	Mudah	Mudah
008. Sumberurip	Sangat Mudah	Sangat Mudah	Sangat Mudah
009. Resapombo	Mudah	Mudah	Mudah
010. Kalimanis	Mudah	Mudah	Mudah

Catatan:

Sumber: BPS, Pendataan Potensi Desa (Podes) 2020

SOCIAL AND PEOPLE WELFARE

**Tabel
Table**

4.2.23

**Banyaknya Warga Penderita Gizi Buruk Menurut
Desa/Kelurahan di Kecamatan Doko, 2017, 2018 dan 2019
Number of People with Malnutrition According to the
Village / Kelurahan in Doko Subdistrict, 2017, 2018 and
2019**

Desa/Kelurahan <i>Village</i>	2017	2018	2019
(1)	(2)	(3)	(4)
001. Slorok	4	-	3
002. Genengan	5	2	1
003. Jambepawon	-	-	6
004. Sidorejo	-	-	3
005. Doko	-	1	2
006. Suru	-	-	1
007. Plumbangan	-	-	32
008. Sumberurip	-	-	1
009. Resapombo	-	-	6
010. Kalimanis	-	-	16
Kecamatan Doko Doko Subdistrict	9	3	71

Catatan:

Sumber: BPS, Pendataan Potensi Desa (Podes) 2018, 2019 dan 2020

Tabel
Table 4.2.24 **Banyaknya Desa/Kelurahan Menurut Penggunaan Fasilitas Tempat Buang Air Besar Sebagian Besar Keluarga di Kecamatan Doko 2018, 2019 dan 2020**
Number of Villages / Villages According to the Use of Defecation Facilities for Most Families in Doko Subdistrict 2018, 2019 and 2020

Fasilitas Tempat Buang Air Besar <i>Toilet facilities</i>	2018	2019	2020
(1)	(2)	(3)	(4)
Jamban			
<i>Toilet</i>			
Sendiri <i>Alone</i>	10	10	10
Bersama <i>Together</i>	-	-	-
Umum <i>General</i>	-	-	-
Bukan Jamban <i>Not a Toilet</i>	-	-	-

Catatan:

Sumber: BPS, Pendataan Potensi Desa (Podes) 2018, 2019 dan 2020

SOCIAL AND PEOPLE WELFARE

4.3 AGAMA/RELIGION

Tabel 4.3.1. Banyaknya Nikah, Talak, Cerai Dan Rujuk Dirinci Menurut Desa, 2020
Number of Marriages, Divorce, Divorced and Cf specified by Village, 2020

	Desa/Kelurahan <i>Village</i>	Nikah <i>Marriages</i>	Talak <i>Divorce</i>	Cerai <i>Divorced</i>	Rujuk <i>Cf.</i>
	(1)	(2)	(3)	(4)	(5)
001.	Slorok	33	-	-	-
002.	Genengan	11	-	-	-
003.	Jambepawon	15	-	-	-
004.	Sidorejo	35	-	-	-
005.	Doko	31	-	-	-
006.	Suru	28	-	-	-
007.	Plumbangan	30	-	-	-
008.	Sumberurip	23	-	-	-
009.	Resapombo	52	-	-	-
010.	Kalimanis	18	-	-	-

Kecamatan Doko

Doko Subdistrict

Tahun/Year

2020

276

-

-

-

Sumber Data : KUA Kecamatan Doko

Data Source : KUA of Doko Subdistrict

Tabel 4.3.2 Angka Pernikahan Dirinci Per Bulan Per Desa,2020
Detailed Marriage Rates by Month by Village,2020

Desa/Kelurahan <i>Village</i>	Januari <i>January</i>	Februari <i>February</i>	Maret <i>March</i>	April <i>April</i>
[1]	[2]	[3]	[4]	[5]
001. Slorok	4	-	2	1
002. Genengan	-	4	1	-
003. Jambepawon	-	3	1	1
004. Sidorejo	4	2	6	7
005. Doko	2	3	3	4
006. Suru	2	5	3	2
007. Plumbangan	1	4	5	2
008. Sumberurip	1	5	-	3
009. Resapombo	10	7	9	3
010. Kalimanis	2	1	2	1
Kecamatan Doko				
<i>Doko Subdistrict</i>				
Tahun/Year				
2020	26	34	32	24

Lanjutan Tabel/ *Continued Table* 4.3.2

Desa/Kelurahan <i>Village</i>	Mei <i>May</i>	Juni <i>June</i>	Juli <i>July</i>	Agustus <i>August</i>
[1]	[6]	[7]	[8]	[9]
001. Slorok	-	3	2	4
002. Genengan	-	-	-	1
003. Jambepawon	-	2	1	-
004. Sidorejo	-	1	3	2
005. Doko	-	1	-	7
006. Suru	-	2	5	7
007. Plumbangan	-	4	-	3
008. Sumberurip	-	2	2	4
009. Resapombo	-	1	3	4
010. Kalimanis	-	4	1	2
Kecamatan Doko				
<i>Doko Subdistrict</i>				
Tahun/Year				
2020	-	20	17	34

Lanjutan Tabel/ *Continued Table* 4.3.2

Desa/Kelurahan <i>Village</i>	September <i>September</i>	Oktober <i>October</i>	November <i>November</i>	Desember <i>Desember</i>
[1]	[9]	[10]	[11]	[12]
001. Slorok	1	6	7	3
002. Genengan	-	3	1	1
003. Jambepawon	1	2	4	-
004. Sidorejo	2	1	3	4
005. Doko	3	3	3	2
006. Suru	1	-	1	-
007. Plumbangan	-	4	4	3
008. Sumberurip	-	3	-	3
009. Resapombo	3	5	4	3
010. Kalimanis	-	-	3	2
Kecamatan Doko <i>Doko Subdistrict</i>				
Tahun/Year				
2020	11	27	30	21

Sumber Data : KUA Kecamatan Doko

Data Source : KUA of Doko Subdistrict

SOCIAL AND PEOPLE WELFARE

Tabel 4.3.3 Jumlah Pondok Pesantren dan Santri Menurut Jenis Kelamin di Kecamatan Doko 2016-2020
Total of Islamic Boarding School and Santri by Sex and Subdistrict, 2016-2020

Tahun/Year	Jumlah Pondok Pesantren <i>Total Moslem Boarding School</i>	Santri <i>Strict Adherent of Islam</i>		
		Laki-laki <i>Male</i>	Perempuan <i>Female</i>	Jumlah Total
(1)	(2)	(3)	(4)	(5)
2016	1	36	33	69
2017	1	42	39	81
2018	2	42	38	80
2019	2	48	41	89
2020	2	31	38	69

Sumber : Kementerian Agama Kabupaten Blitar
 Sources : Ministry of Religious Blitar Regency

Tabel : 4.3.4 Persentase Banyaknya Pemeluk Agama dan Jumlah Tempat Ibadah, Menurut Agama, 2020
Percentage of Followers of Religion and Number Places of Worship, According to Religion, 2020

No.	Jenis Agama <i>Type of Religion</i>	Persentase Pemeluk Agama <i>Percentage of Religion Adherents</i>	Jumlah Tempat Ibadah <i>Number of Places of Worship</i>
[1]	[2]	[3]	[4]
1	Islam	85,67	186
2	Katholik	5,90	24
3	Kristen Protestan	2,85	23
4	Hindu	5,28	23
5	Budha	0,29	1

Sumber : Kecamatan Doko
 Source : Doko Subdistrict

SOCIAL AND PEOPLE WELFARE

Tabel : 4.3.5 Kegiatan Keagamaan Menurut Jenis Dirinci Per Desa, 2020
Table Religious Activities by Type, Detailed by Village, 2020

Desa/Kelurahan <i>Village</i>	Majelis Ta'lim		Majelis Gereja	
	Kelompok <i>Group</i>	Anggota <i>Members</i>	Kelompok <i>Group</i>	Anggota <i>Members</i>
(1)	(2)	(3)	(4)	(5)
001. Slorok	30	750	-	-
002. Genengan	21	630	-	-
003. Jambepawon	18	450	1	25
004. Sidorejo	35	700	1	28
005. Doko	16	588	-	-
006. Suru	17	570	-	-
007. Plumbangan	21	630	3	90
008. Sumberurip	13	520	3	75
009. Resapombo	8	200	5	60
010. Kalimanis	45	907	24	1 795
Kecamatan Doko				
<i>Doko Subdistrict</i>				
Tahun/Year				
2020	224	5 945	37	2 073

Lanjutan Tabel / *Continued Table* 4.3.5

Desa/Kelurahan <i>Village</i>	Remaja Masjid		Remaja Gereja	
	Kelompok <i>Group</i>	Anggota <i>Members</i>	Kelompok <i>Group</i>	Anggota <i>Members</i>
(1)	(2)	(3)	(4)	(5)
001. Slorok	4	88	-	-
002. Genengan	4	80	-	-
003. Jambepawon	3	39	-	-
004. Sidorejo	8	160	1	10
005. Doko	5	150	-	-
006. Suru	2	80	1	7
007. Plumbangan	5	100	3	34
008. Sumberurip	7	210	3	30
009. Resapombo	8	260	5	155
010. Kalimanis	6	154	4	56
Kecamatan Doko <i>Doko Subdistrict</i>				
Tahun/ <i>Year</i>				
2020	52	1321	17	292

Sumber : Kecamatan Doko
Source : *Doko Subdistrict*

SOCIAL AND PEOPLE WELFARE

Tabel : 4.3.6 Jumlah Jamaah Haji Yang Diberangkatkan Ke Tanah Suci Di Kecamatan Doko Tahun 2016-2020
Table *Number of Hajj Pilgrims Sent to the Holy Land in Doko District 2016-2020*

Tahun <i>Year</i>	Jumlah <i>Total</i>
(1)	(2)
2016	10
2017	3
2018	5
2019	23
2020	-

Sumber : Kementrian Agama Kabupaten Blitar
Sources : Ministry of Religious Blitar Regency

Tabel: 4.4.1 **Angka Kriminalitas Dirinci Per Jenis Perkara Per Desa, 2020**
Table **Criminal Figures in Details by Case Type Per Village, 2020**

Desa/Kelurahan <i>Village</i>	Pencurian <i>Theft</i>	Judi <i>Gambling</i>	Penipuan <i>Fraud</i>	Narkoba <i>Drugs</i>
[1]	[2]	[3]	[4]	[5]
001. Slorok	-	-	-	-
002. Genengan	-	-	-	-
003. Jambepawon	-	-	-	-
004. Sidorejo	-	-	1	-
005. Doko	-	-	-	-
006. Suru	4	-	-	-
007. Plumbangan	-	-	-	-
008. Sumberurip	1	-	-	-
009. Resapombo	-	-	-	-
010. Kalimanis	-	-	-	-
Kecamatan Doko				
<i>Doko Subdistrict</i>				
Tahun/Year				
2020	5	-	1	-

Sumber : Kapolsek Doko

SOCIAL AND PEOPLE WELFARE

Tabel 4.5.1 **Banyaknya Kejadian Bencana Alam Menurut Desa/Kelurahan dan Jenis Bencana Alam di Kecamatan Doko, 2019**
Table 4.5.1 **Number of Natural Disasters by Village / Village and Types of Natural Disasters in Doko District, 2019**

	Desa/Kelurahan <i>Village</i>	Gempa Bumi <i>Earth Quake</i>	Tsunami <i>Tsunami</i>	Gunung Meletus <i>Volcanic Eruption</i>	Tanah Longsor <i>Landslide</i>
	(1)	(2)	(3)	(4)	(5)
001.	Slorok	-	-	-	-
002.	Genengan	-	-	-	-
003.	Jambepawon	-	-	-	-
004.	Sidorejo	-	-	-	-
005.	Doko	-	-	-	-
006.	Suru	-	-	-	-
007.	Plumbangan	-	-	-	-
008.	Sumberurip	-	-	-	-
009.	Resapombo	-	-	-	-
010.	Kalimanis	-	-	-	-
Kecamatan Doko <i>Doko Subdistrict</i>		-	-	-	-

Lanjutan Tabel 4.5.1
Continued Table 4.5.1

	Desa/Kelurahan <i>Village</i>	Banjir <i>Flood</i>	Banjir Bandang <i>Flood</i>	Kekeringan <i>Drought</i>
	(1)	(6)	(7)	(8)
001.	Slorok	-	-	-
002.	Genengan	-	-	-
003.	Jambepawon	-	-	-
004.	Sidorejo	-	-	-
005.	Doko	-	-	-
006.	Suru	-	-	-
007.	Plumbangan	-	-	-
008.	Sumberurip	-	-	-
009.	Resapombo	-	-	-
010.	Kalimanis	-	-	-
Kecamatan Doko				
<i>Doko Subdistrict</i>		-	-	-

SOCIAL AND PEOPLE WELFARE

Lanjutan Tabel 4.5.1
Continued Table 4.5.1

Desa/Kelurahan <i>Village</i>		Kebakaran Hutan dan Lahan <i>Forest fires and land</i>	Angin Puyuh/ Puting Beliung/ Topan <i>Whirlwind/ Tornado/ Typhoon</i>	Gelombang Pasang Laut <i>Tidal Waves The sea</i>
(1)	(9)	(10)	(11)	
001.	Slorok	-	-	-
002.	Genengan	-	-	-
003.	Jambepawon	-	-	-
004.	Sidorejo	-	-	-
005.	Doko	-	-	-
006.	Suru	-	-	-
007.	Plumbangan	-	-	-
008.	Sumberurip	-	-	-
009.	Resapombo	-	-	-
010.	Kalimanis	-	-	-
Kecamatan Doko <i>Doko Subdistrict</i>		-	-	-

Sumber: BPS, Pendataan Potensi Desa (Podes) 2020

Tabel
Table

4.5.2

Banyaknya Korban Jiwa Akibat Bencana Alam Menurut Desa/Kelurahan dan Jenis Bencana Alam di Kecamatan Doko, 2019
Number of Soul Victims Due to Natural Disasters by Village / Kelurahan and Types of Natural Disasters in Doko District, 2019

	Desa/Kelurahan <i>Village</i>	Gempa Bumi <i>Earth Quake</i>	Tsunami <i>Tsunami</i>	Gunung Meletus <i>Volcanic Eruption</i>	Tanah Longsor <i>Landslide</i>
	(1)	(2)	(3)	(4)	(5)
001.	Slorok	-	-	-	-
002.	Genengan	-	-	-	-
003.	Jambepawon	-	-	-	-
004.	Sidorejo	-	-	-	-
005.	Doko	-	-	-	-
006.	Suru	-	-	-	-
007.	Plumbangan	-	-	-	-
008.	Sumberurip	-	-	-	-
009.	Resapombo	-	-	-	-
010.	Kalimanis	-	-	-	-
Kecamatan Doko <i>Doko Subdistrict</i>		-	-	-	-

SOCIAL AND PEOPLE WELFARELanjutan Tabel 4.5.2
Continued Table 4.5.2

	Desa/Kelurahan <i>Village</i>	Banjir <i>Flood</i>	Banjir Bandang <i>Flood</i>	Kekeringan <i>Drought</i>
	(1)	(6)	(7)	(8)
001.	Slorok	-	-	-
002.	Genengan	-	-	-
003.	Jambepawon	-	-	-
004.	Sidorejo	-	-	-
005.	Doko	-	-	-
006.	Suru	-	-	-
007.	Plumbangan	-	-	-
008.	Sumberurip	-	-	-
009.	Resapombo	-	-	-
010.	Kalimanis	-	-	-
	Kecamatan Doko <i>Doko Subdistrict</i>	-	-	-

Lanjutan Tabel 4.5.2
Continued Table 4.5.2

Desa/Kelurahan <i>Village</i>		Kebakaran Hutan dan Lahan <i>Forest fires and land</i>	Angin Puyuh/ Puting Beliung/ Topan <i>Whirlwind/ Tornado/ Typhoon</i>	Gelombang Pasang Laut <i>Tidal Waves The sea</i>
(1)	(9)	(10)	(11)	
001.	Slorok	-	-	-
002.	Genengan	-	-	-
003.	Jambepawon	-	-	-
004.	Sidorejo	-	-	-
005.	Doko	-	-	-
006.	Suru	-	-	-
007.	Plumbangan	-	-	-
008.	Sumberurip	-	-	-
009.	Resapombo	-	-	-
010.	Kalimanis	-	-	-
Kecamatan Doko <i>Doko Subdistrict</i>		-	-	-

Sumber: BPS, Pendataan Potensi Desa (Podes) 2020

**Tabel
Table**

4.5.3

Keberadaan Fasilitas/Upaya Antisipasi/Mitigasi Bencana Alam Menurut Desa/Kelurahan di Kecamatan Doko, 2020
Existence of Facilities / Anticipation / Mitigation Measures of Natural Disasters by Village / Village in Doko Subdistrict, 2020

Desa/Kelurahan		Sistem Peringatan Dini Bencana Alam. <i>Warning System Early Natural Disasters</i>	Sistem Peringatan Dini Khusus Tsunami <i>Warning System Special Early A tsunami</i>	Perlengkapan Keselamatan <i>Equipment Safety</i>
(1)	(2)	(3)	(4)	
001.	Slorok	Tidak Ada	Bukan Wilayah Potensi Tsunami	Ada
002.	Genengan	Tidak Ada	Bukan Wilayah Potensi Tsunami	Tidak Ada
003.	Jambepawon	Tidak Ada	Bukan Wilayah Potensi Tsunami	Ada
004.	Sidorejo	Tidak Ada	Bukan Wilayah Potensi Tsunami	Ada
005.	Doko	Tidak Ada	Bukan Wilayah Potensi Tsunami	Ada
006.	Suru	Tidak Ada	Bukan Wilayah Potensi Tsunami	Ada
007.	Plumbangan	Tidak Ada	Bukan Wilayah Potensi Tsunami	Ada
008.	Sumberurip	Tidak Ada	Bukan Wilayah Potensi Tsunami	Ada
009.	Resapombo	Tidak Ada	Bukan Wilayah Potensi Tsunami	Ada
010.	Kalimanis	Tidak Ada	Bukan Wilayah Potensi Tsunami	Tidak Ada

Lanjutan Tabel 4.5.3
Continued Table 4.5.3

Desa/Kelurahan <i>Villagw</i>		Rambu-rambu dan Jalur Evakuasi Bencana <i>Signs and Disaster Evacuation Paths</i>	Pembuatan, Perawatan, atau Normalisasi: Sungai, Kanal, Tanggul, Parit, Drainase, Waduk, Pantai, dll <i>Making, Maintenance or Normalization: River, Canal, Dike, Ditch, Drainage, Reservoir, Beach, etc.</i>
(1)	(5)	(6)	
001. Slorok	Tidak Ada	Ada	
002. Genengan	Tidak Ada	Ada	
003. Jambepawon	Tidak Ada	Ada	
004. Sidorejo	Tidak Ada	Tidak Ada	
005. Doko	Tidak Ada	Tidak Ada	
006. Suru	Tidak Ada	Tidak Ada	
007. Plumbangan	Tidak Ada	Ada	
008. Sumberurip	Tidak Ada	Tidak Ada	
009. Resapombo	Tidak Ada	Ada	
010. Kalimanis	Tidak Ada	Tidak Ada	

Catatan:

Sumber: BPS, Pendataan Potensi Desa (Podes) 2020

SOCIAL AND PEOPLE WELFARE

Tabel 4.6.1 Banyaknya Desa/Kelurahan yang Memiliki Kelompok Kegiatan Olahraga Menurut Jenis Olahraga dan Ketersediaan Fasilitas/Lapangan Olahraga di Kecamatan Doko, 2020
Number of Villages / Villages having Sports Activity Groups by Type of Sport and Availability of Sports Facilities / Fields in Doko Subdistrict, 2020

Jenis Olahraga <i>Type of Sports</i>	Kondisi Fasilitas/Lapangan Olahraga			Tidak Ada Fasilitas/Lapangan Olahraga <i>No Sports Facilities / Field</i>
	Baik <i>Good</i>	Rusak Sedang <i>Moderately Damaged</i>	Rusak Parah <i>Badly Damaged</i>	
(1)	(2)	(3)	(4)	(5)
Sepak bola <i>Soccer</i>	4	-	-	-
Bola voli <i>Volleyball</i>	7	-	-	-
Bulu tangkis <i>Badminton</i>	4	-	-	-
Bola basket <i>Basketball</i>	-	-	-	-
Tenis lapangan <i>Tennis Court</i>	-	-	-	-
Tenis meja <i>Tennis Table</i>	-	-	-	-
Futsal <i>Futsal</i>	-	-	-	2
Renang <i>Swimming</i>	-	-	-	-

Lanjutan tabel 4.6.1
Continued Table 4.6.1

Jenis Olahraga <i>Type of Sports</i>	Kondisi Fasilitas/Lapangan Olahraga			Tidak Ada Fasilitas/Lapangan Olahraga <i>No Sports Facilities / Field</i>
	Baik <i>Good</i>	Rusak Sedang <i>Moderately Damaged</i>	Rusak Parah <i>Badly Damag ed</i>	
(1)	(2)	(3)	(4)	(5)
Bela diri (pencak silat, karate, dll) <i>Martial arts (pencak silat, karate, etc.)</i>	-	-	-	7
Bilyard. <i>Bilyard</i>	-	-	-	-
Pusat kebugaran (senam, fitness, aerobik, dll) <i>Fitness center (gymnastics, fitness, aerobics, etc.)</i>	-	-	-	1
Lainnya <i>Others</i>	-	-	-	-

Catatan:

Sumber: BPS, Pendataan Potensi Desa (Podes) 2020

BAB

Chapter

05

PERTANIAN, PETERNAKAN DAN PERIKANAN

Agriculture, Livestock And Fisheries



Uraian

Description

Sektor pertanian merupakan sektor yang penting dalam pembangunan Indonesia karena mengingat negara Indonesia sebagai negara agraris.. Peranan sektor pertanian dalam pembangunan ekonomi suatu negara menduduki posisi yang sangat penting. Indonesia memiliki luas lahan dan kondisi iklim yang sangat potensial untuk dikembangkan sebagai usaha pertanian.

The agricultural sector is an important sector in the development of Indonesia because considering Indonesia as an agricultural country. The role of the agricultural sector in the economic development of a country occupies a very important position. Indonesia has a large area of land and climatic conditions that have the potential to be developed as an agricultural business.

5.1 Penggunaan Lahan

5.1 Land Use

Menurut data Dinas Pertanian data lahan sawah tidak banyak mengalami perubahan. Luas lahan sawah yang ada dibedakan menjadi sawah yang berpengairan teknis berpengairan semi teknis berpengairan sederhana irigasi desa/Non PU tadah hujan pasang Surut dan lebak/polder.

According to data from the Department of Agriculture, the data on paddy fields did not change much. The existing paddy fields are divided into rice fields with technical irrigation with semi-technical irrigation with simple irrigation, village irrigation/Non PU fed by tidal rain and lebak/polder.

Di Kecamatan Doko luas lahan sawah seluruhnya mencapai 1.815 Ha. Sedangkan untuk lahan bukan sawah terdiri dari pekarangan, tegal/ kebun, hutan rakyat, hutan negara, kolam/empang dan lain-lain.

In Doko District, the total area of rice fields reaches 1,815 hectare. Meanwhile, non-rice fields consist of yards, fields/gardens, community forests, state forests, ponds/ponds and others.

5.2 Tanaman Bahan Makanan

5.2 Food Crops

Pangan adalah kebutuhan pokok sekaligus menjadi esensi kehidupan manusia, karenanya hak atas pangan menjadi bagian sangat penting dari hak azasi manusia. Ketahanan pangan merupakan hal yang sangat

Food is a basic need as well as being the essence of human life, therefore the right to food is a very important part of human rights. Food security is a very strategic and important

AGRICULTURE, LIVESTOCK, AND FISHERIES

strategis dan penting. Keanekaragaman pangan di daerah menjamin keragaman pola konsumsi pangan.

Regional food diversity ensures the diversity of food consumption patterns.

5.3 Peternakan

Peternakan merupakan salah satu dari lima subsektor pertanian. Peternakan adalah kegiatan memelihara hewan ternak untuk dibudidayakan dan mendapatkan keuntungan dari kegiatan tersebut. Subsektor peternakan terbagi menjadi ternak besar dan ternak kecil, yang termasuk kedalam kelompok ternak besar yaitu sapi (perah/potong), kerbau, dan kuda, sedangkan ternak kecil terdiri dari kambing, domba, kelinci, dan babi serta ternak unggas (ayam, itik, dan burung puyuh).

Jenis ternak yang potensi adalah ayam ras petelur yang populasinya mencapai 96.000 ekor dengan produksi telurnya 961.998 juta ton atau 88 persen dari produk telur unggas di Kecamatan Doko pada tahun 2020.

5.3 Livestock

Livestock is one of the five sub-sectors of agriculture. Livestock is the activity of raising livestock for cultivation and benefit from these activities. The livestock sub-sector is divided into large livestock and small livestock, which are included in the large livestock group, namely cattle (dairy/beef), buffalo, and horses, while small livestock consist of goats, sheep, rabbits, and pigs as well as poultry (chickens, ducks, and quail).

The type of livestock that has the potential is laying hens whose population reaches 96,000 heads with egg production of 961,998 million tons or 88 percent of poultry egg products in Doko District in 2020.

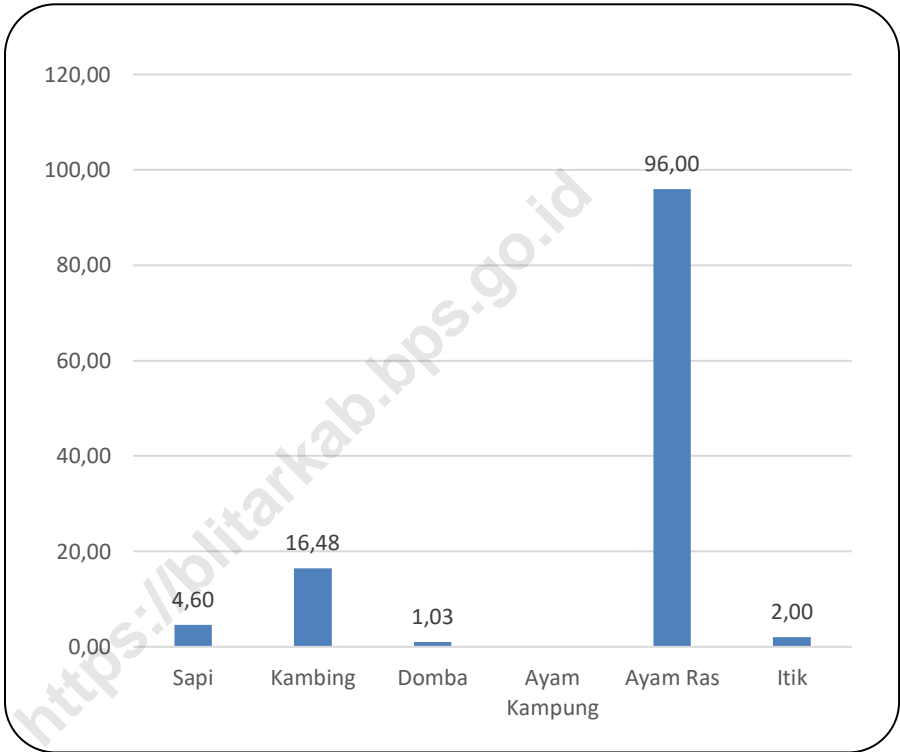
5.4 Perikanan

Produksi dan nilai produksi ikan di Kecamatan Doko meliputi perairan umum budidaya mina padi selain juga ikan air tawar di kolam sawah waduk jaring apung.

5.4 Fishery

The production and value of fish production in Doko District includes public waters for mina padi cultivation as well as freshwater fish in rice ponds, floating net reservoirs.

Gambar/Figure 5.1
Populasi Ternak menurut jenis ternak, 2020 (ribu ekor)
Livestock Population by type of livestock, 2020 (thousand tails)



Catatan: data ayam kampung tidak tersedia

Sumber : BPP Kecamatan Doko

Source : BPP of Doko Subdistrict

AGRICULTURE, LIVESTOCK, AND FISHERIES

5.1 PENGGUNAAN LAHAN/LAND USE

Tabel : 5.1.1 Lahan Sawah Yang Dipanen Menurut Jenis Pengairan/Irigasinya, 2020
Table **Rice Field Harvested by Type Of Irrigation, 2020**

No	Jenis Pengairan <i>Type of Irrigation</i>	Panen dlm setahun <i>Harvest Of The Year</i>		Tidak Ditanami Padi <i>Not Planted Paddy</i>	Jumlah <i>Total</i>
		≥ Dua kali <i>Twice</i>	Satu kali <i>Once</i>		
(1)	(2)	(3)	(4)	(5)	(6)
1	Irigasi Teknis <i>Technical Irrigation</i>	1 210	605	-	1 815
2	Setengah Teknis <i>Semi Technical</i>	-	-	-	-
3	Irigasi Sederhana <i>Simple Irrigation</i>	-	-	-	-
4	Irigasi Desa <i>Village Irrigation</i>	-	-	-	-
5	Tadah Hujan <i>Rainwater</i>	-	-	-	-
6	Pasang Surut <i>Ups and Down</i>	-	-	-	-
7	LebakPolder/sawah <i>Lebak Polder/Field</i>	-	-	-	-
8	Lainnya <i>Others</i>	-	-	-	-
9	Lahan Sawah <i>Rice Fields</i>	1 210	605	-	1 815

Sumber : BPP Kecamatan Doko

Source : BPP of Doko Subdistrict

Tabel : 5.1.2 Lahan Bukan Sawah Menurut Penggunaannya, 2020
Table Non Rice Fields by Its Usage, 2020

No	Penggunaan Lahan <i>Fields Used</i>	Luas Lahan (Ha) <i>Area of Field (Ha)</i>
(1)	(2)	(3)
1	Pekarangan <i>Yard</i>	535
2	Tegal/kebun <i>Tegals /Garden</i>	1 250
3	Hutan Rakyat <i>Public Forestry</i>	-
4	Ladang/Huma <i>Field/Huma</i>	-
5	Padang rumput <i>Meadow</i>	-
6	Hutan Negara <i>State Forestry</i>	251
7	Perkebunan <i>Plantation</i>	500
8	Kolam/empang <i>Pool Fish/Ponds</i>	-
9	Lain-lain <i>Others</i>	2 991

Sumber : BPP Kecamatan Doko
 Source : BPP of Doko Subdistrict

AGRICULTURE, LIVESTOCK, AND FISHERIES

Tabel : 5.1.3 Luas Lahan Sawah Dan Lahan Bukan Sawah Menurut Desa, 2020
Table Rice Field and Non-Paddy Land Area by Village, 2020

	Desa/Kelurahan <i>Village</i>	Lahan Sawah Rice Fields	Lahan Bukan Sawah <i>Non Rice Fields</i>	Jumlah <i>Total</i>
	[1]	[2]	[3]	[4]
001.	Slorok	257	132	389
002.	Genengan	193	161	354
003.	Jambepawon	98	248	346
004.	Sidorejo	122	899	1 021
005.	Doko	240	213	453
006.	Suru	241	176	417
007.	Plumbangan	228	187	415
008.	Sumberurip	118	1 084	1 202
009.	Resapombo	238	617	855
010.	Kalimanis	80	387	467
Kecamatan Doko				
	<i>Doko Subdistrict</i>	1 815	4 104	5 919

Sumber : BPP Kecamatan Doko

Source : BPP of Doko Subdistrict

PERTANIAN, PERTERNAKAN, DAN PERIKANAN

Tabel : 5.1.4 Luas Tanah Berdasarkan Kepemilikannya Dirinci Menurut Desa, 2020
Table
Land Area Based on Ownership, Detailed by Village, 2020

Desa/Kelurahan <i>Village</i>	Luas Lahan <i>Land Area</i>		Luas Lahan <i>Land Area</i>	
	< 0,5 (org)	%	0,5-1 (org)	%
(1)	(2)	(3)	(4)	(5)
001. Slorok	245	15,11	219	13,63
002. Genengan	159	9,81	104	6,47
003. Jambepawon	142	8,76	-	-
004. Sidorejo	313	19,31	254	15,81
005. Doko	89	5,49	259	16,12
006. Suru	265	16,35	284	17,67
007. Plumbangan	204	12,58	199	12,38
008. Sumberurip	82	5,06	112	6,97
009. Resapombo	51	3,15	102	6,35
010. Kalimanis	71	4,38	74	4,60
Kecamatan Doko <i>Doko Subdistrict</i>	1 621		1 607	

AGRICULTURE, LIVESTOCK, AND FISHERIES

Lanjutan Tabel 5.1.4 /
Continued Table 5.1.4

Desa/Kelurahan Village	Luas Lahan Land Area		Luas Lahan Land Area	
	1-2 (org)	%	2 (org)	%
(1)	(6)	(7)	(8)	(9)
001. Slorok	4	1,73	-	-
002. Genengan	33	14,29	-	-
003. Jambepawon	-	-	-	-
004. Sidorejo	15	6,49	-	-
005. Doko	-	-	-	-
006. Suru	84	36,36	-	-
007. Plumbangan	1	0,43	-	-
008. Sumberurip	34	14,72	-	-
009. Resapombo	53	22,94	-	-
010. Kalimanis	7	3,03	-	-
Kecamatan Doko <i>Doko Subdistrict</i>	231		-	

Sumber : BPP Kecamatan Doko
Source : BPP of Doko Subdistrict

5.2 TANAMAN PANGAN/*FOOD CROPS*

Tabel : 5.2.1 Luas Tanam Luas Panen Tanaman Bahan Pangan Kecamatan Doko, 2020
Table
Plantation Area , Harvested Plants of Food stuffs in Doko Subdistrict, 2020

No	Uraian <i>Description</i>	Luas Tanam <i>Plantation Area</i> (Ha)	Luas Panen <i>Harvested area</i> (Ha)
(1)	(2)	(3)	(4)
1	Padi Sawah <i>Paddy RiceFields</i>	3 887	4 085
2	Padi Ladang <i>Paddy Fields</i>	-	-
3	Jagung <i>Corn</i>	2 765	2 395
4	Ketela Pohon <i>Cassava</i>	20	18
5	Ketela Rambat <i>Cassava Vines</i>	18	17
6	Kacang Tanah <i>Peanuts</i>	37	35
7	Kedelai <i>Soybeans</i>	-	-
8	Kacang Hijau <i>Greenbeans</i>	-	-
9	Talas <i>Taro</i>	-	-
10	Ganyong	-	-

Sumber/Source: Dinas Pertanian Kabupaten Blitar/ *Agricultural Service of Blitar Regency*

AGRICULTURE, LIVESTOCK, AND FISHERIES

Tabel: 5.2.2 **Produksi Buah-buahan Menurut Jenis Tanaman Di Kecamatan**
Table **Doko, 2019 dan 2020**
Plant fruits that Produce and Production in Doko Subdistrict, 2019
and 2020

No	Jenis Buah-Buahan <i>Type of Fruits</i>	2019	2020
(1)	(2)	(3)	(4)
1	Mangga/ <i>Manggo</i>	4 360	4 680
2	Durian/ <i>Durian</i>	13 395	6 192
3	Jeruk Siam/ <i>Orange</i>	7 117	7 596
4	Pisang/ <i>Banana</i>	40 600	36 800
5	Pepaya/ <i>Papaya</i>	5 306	4 804
6	Salak/ <i>Snakefruit</i>	652	970
7	Alpukat/ <i>Avocado</i>	783	624
8	Nanas/ <i>Pineapple</i>	-	-

Catatan/Note: Angka Sementara (ASEM)/ *Preliminary Figures*

Sumber/Source: BPS, Statistik Pertanian Hortikultura SPH-SBS/BPS-Statistics Indonesia, *Agricultural Statistic for Horticulture SPH-SBS*

Tabel: 5.2.3 Luas Panen dan Produksi Tanaman Sayuran Menurut Jenis Tanaman di Kecamatan Doko, 2020
Table Harvest Area Of Vegetable Plant And Production Of Vegetables By Kind Of Plant In Doko Subdistrict, 2020

No	Jenis Sayuran <i>Type of Vegetables</i>	Luas Panen <i>Harvest Area (Ha)</i>	Produksi <i>Production</i>
(1)	(2)	(3)	(4)
1	Bawang Merah	-	-
2	Cabai Besar	-	-
3	<i>Cabai Rawit</i>	2	567
4	Kentang	-	-
5	Kubis	-	-
6	Tomat	7	-
7	Bawang Putih	-	-
8	Kacang Panjang	9	987
9	Ketimun	-	-

Catatan/Note: Angka Sementara (ASEM)/ Preliminary Figures

Sumber/Source: BPS, Statistik Pertanian Hortikultura SPH-SBS/BPS-Statistics Indonesia, Agricultural Statistic for Horticulture SPH-SBS

AGRICULTURE, LIVESTOCK, AND FISHERIES

Tabel 5.2.4 **Produksi Perkebunan Menurut Jenis Tanaman Di Kecamatan Doko, 2019 dan 2020**
Production of Estate by Type of Crops in Doko Subdistrict, 2019 and 2020

Jenis Tanaman <i>Type Of Crops</i>	2019	2020
(1)	(2)	(3)
Kelapa/ <i>Coconut</i>	0,56	0,57
Kopi/ <i>Coffee</i>	0,21	0,21
Kakao/ <i>Cocoa</i>	0,10	0,10
Tebu/ <i>Sugar cane</i>	1,13	2,50
Tembakau/ <i>Tobacco</i>	-	-

Sumber/*Source*: Dinas Pertanian Kabupaten Blitar/ *Agricultural Service of Blitar Regency*

PERTANIAN, PERTERNAKAN, DAN PERIKANAN

Tabel : 5.2.5 Sasaran Kelas Kelompok Tani/ Nelayan Pelaksana Insus Menurut Kecamatan, 2020
Targets of Farmers Group/ Fishermen Executor of the Insus by Sub District, 2020

Uraian/ Description	2016	2017	2018	2019	2020
(1)	(2)	(3)	(4)	(5)	(6)
II. Jumlah Poktan/ Total Poktan	96	98	61	61	101
III. Klasifikasi Kemampuan/ Classification the Ability					
a. Pemula/ Beginner	63	52	25	25	55
b. Lanjut/ Advicer	16	38	32	32	39
c. Madya/ Medium	12	8	3	3	7
d. Utama/ Main	5	-	1	-	-

Sumber/Source: Dinas Pertanian Kabupaten Blitar/ Agricultural Service of Blitar Regency

AGRICULTURE, LIVESTOCK, AND FISHERIES

5.3 PETERNAKAN / LIVESTOCK

Tabel: 5.3.1 Populasi Ternak Unggas dan Aneka Ternak Menurut Desa Di Kecamatan Doko, 2020
Livestock Poultry Population and Livestock Variety of Doko Subdistrict . 2020

Desa/Kelurahan <i>Village</i>	Jenis Ternak <i>Types of Livestock</i>		
	Sapi <i>Cow</i>	Kambing <i>Goat</i>	Domba <i>Sheep</i>
(1)	(2)	(3)	(4)
001. Slorok	409	451	211
002. Genengan	309	362	111
003. Jambepawon	306	406	26
004. Sidorejo	962	521	52
005. Doko	404	513	61
006. Suru	361	602	78
007. Plumbangan	397	702	81
008. Sumberurip	363	2 562	82
009. Resapombo	682	8 126	306
010. Kalimanis	404	2 231	22
Kecamatan Doko <i>Doko Subdistrict</i>	4 597	16 476	1 030

Lanjutan tabel 5.3.1 / *Continued Table 5.3.1*

Desa/Kelurahan <i>Village</i>	Jenis Unggas <i>Types of Poultry</i>			
	Ayam Kampung <i>Chicken</i>	Ayam Ras <i>Chicken</i>	Puyuh <i>Quail</i>	Itik <i>Duck</i>
(1)	(5)	(6)	(7)	(8)
001.Slorok	...	20 000	-	1 000
002.Genengan	...	2 500	-	-
003.Jambepawon	...	12 000	-	1 000
004.Sidorejo	...	7 500	-	-
005.Doko	...	-	-	-
006.Suru	...	-	-	-
007.Plumbangan	...	32 000	-	-
008.Sumberurip	...	-	-	-
009.Resapombo	...	12 000	-	-
010.Kalimanis	...	10 000	-	-
Kecamatan Doko <i>Doko Subdistrict</i>	...	96 000	-	2 000

Sumber : BPP Kecamatan Doko
Source : BPP of Doko Subdistrict

AGRICULTURE, LIVESTOCK, AND FISHERIES

Tabel : 5.3.2 **Produksi Telur Menurut Jenis Unggas, 2020**
Table **Egg Production by Type of Poultry, 2020**

No	Jenis Unggas <i>Type of Poultry</i>	Jumlah(Ton) <i>Total (Ton)</i>
(1)	(2)	(3)
1	Ayam buras / <i>Free Range Chicken</i>	50 208
2	Ayam ras / <i>Purebred Chicken</i>	961 998
3	Itik / <i>Duck</i>	78 973
4	Entok / <i>Wild Duck</i>	3 287

Catatan/Note: Catatan/Note: Data Belum Validasi/ *The data Has Not Been Validated*

Sumber/Source: Dinas Peternakan dan Perikanan Kabupaten Blitar/ *Livestock and fishery Service of Blitar Regency*

PERTANIAN, PERTERNAKAN, DAN PERIKANAN

Tabel: 5.4.1 Budidaya Perikanan di Kecamatan Doko, 2016 –2020
Table Fishery Cultivation in Doko Subdistrict, 2016-2020

Tahun Year	Jenis Ikan Type of Fish	Desa Yang Ada Kolam/ Number of Village had fshpond	Jumlah Pemilik (Orang) Total of Owner (People)	Luas Baku Exten-cive Raw (Ha)
(1)	(2)	(3)	(4)	(5)
2016	Ikan Tawar Konsumsi <i>Fresh Fish Consumption</i>	10	42	2
2017	Ikan Tawar Konsumsi <i>Fresh Fish Consumption</i>	10	42	2
2018	Ikan Tawar Konsumsi <i>Fresh Fish Consumption</i>	-	-	-
2019	Ikan Tawar Konsumsi <i>Fresh Fish Consumption</i>	10	38	2
2020	Ikan Tawar Konsumsi <i>Fresh Fish Consumption</i>	10	38	2

Catatan/Note: Catatan/Note: Data Belum Validasi/ *The data Has Not Been Validated*

Sumber/Source: Dinas Peternakan dan Perikanan Kabupaten Blitar/ *Livestock and fshery Service of Blitar Regency*

BAB

Chapter

06

INDUSTRI DAN ENERGI

Industry And Energy



Uraian	Description
<p>Sektor industri di era global merupakan sektor penggerak perekonomian yang memberikan sumbangsih amat besar serta mampu menciptakan peluang kerja yang luas bagi masyarakat. Kemampuan industri bertahan di era global mengalami percepatan, saat ini adalah suatu keharusan jika ingin terus dapat bersaing. Usaha mikro kecil dan menengah merupakan salah satu segmen industri yang mampu bertahan dalam keadaan ekonomi yang sedang tidak stabil seperti sekarang serta dapat dijadikan sebagai tumpuan dalam penciptaan iklim wirausaha yang dapat menyerap tenaga kerja.</p>	<p><i>The industrial sector in the global era is a sector driving the economy that provides a very large contribution and is able to create broad job opportunities for the community. The industry's ability to survive in the global era is accelerating, nowadays it is a must if you want to continue to be competitive. Micro, small and medium enterprises are one of the industry segments that are able to survive in an unstable economic situation as it is now and can be used as a foundation in creating an entrepreneurial climate that can absorb labor.</i></p>
<p>Bagi kebanyakan Negara berkembang, sektor industri khususnya UMKM memegang peranan penting dalam mendukung perekonomian Negara tersebut. Sektor perdagangan yang berbasis pada industrialisasi memegang peranan kunci karena produk yang dihasilkan diharapkan mampu bersaing dengan produk industri Negara lain dalam pasar global.</p>	<p><i>For most developing countries, the industrial sector, especially MSMEs, plays an important role in supporting the country's economy. The trade sector based on industrialization plays a key role because the products produced are expected to be able to compete with industrial products from other countries in the global market.</i></p>
<p>Di zaman yang serba modern ini semua kegiatan manusia ditunjang oleh energi. Energi listrik menjadi sangat penting karena hampir semua peralatan yang kita gunakan bersumber dari energi listrik. Di Kecamatan Doko selama tahun 2020 banyaknya keluarga pengguna PLN dan Non PLN di sebanyak 15.314 dan bukan pengguna listrik sebanyak 0. Pada</p>	<p><i>In this modern era, all human activities are supported by energy. Electrical energy is very important because almost all the equipment we use comes from electrical energy. In Doko District during 2020 the number of families using PLN and Non-PLN was 15,314 and non-electricity users were 0. This chapter also presents the main street</i></p>

INDUSTRY AND ENERGY

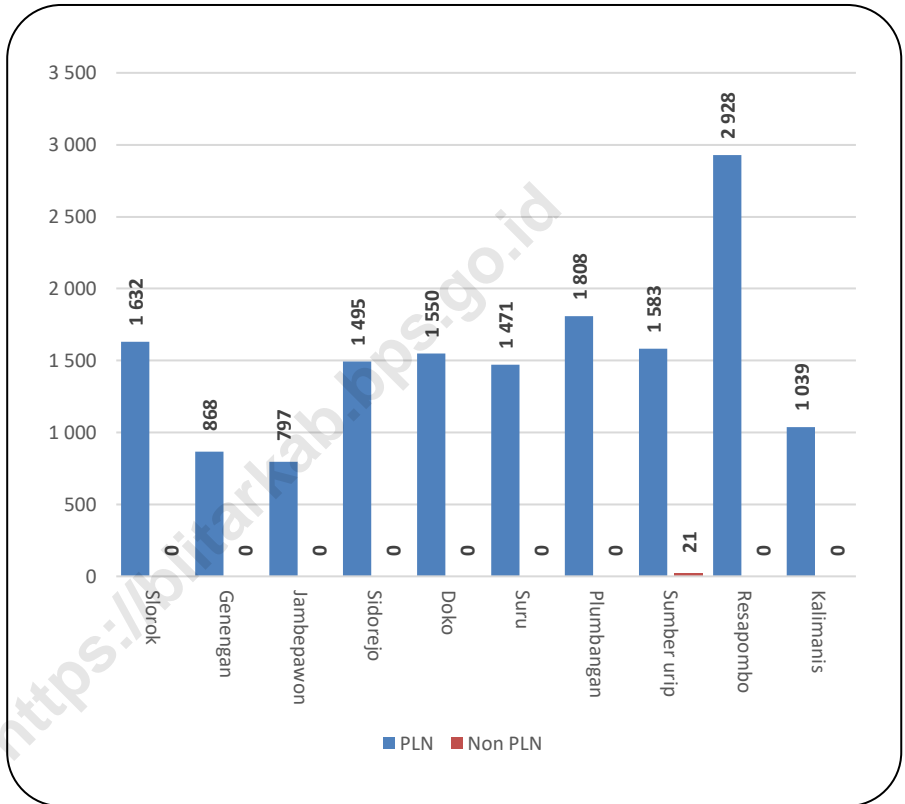
bab ini juga disajikan sumber penerangan jalan utama di Kecamatan Doko tahun 2018, 2019 dan 2020. Data tersebut bersumber dari pendataan Potensi Desa.

lighting sources in Doko District in 2018, 2019 and 2020. The data comes from the Village Potential data collection.

<https://blitar.kab.bps.go.id>

Gambar/Figure 6.1

Banyaknya Keluarga Menurut Desa/Kelurahan dan Jenis Pengguna Listrik di Kecamatan Doko, 2020
Number of Families by Village / Kelurahan and Types of Electricity Users in Doko District, 2020



Sumber : Pendataan Potensi Desa 2020

INDUSTRY AND ENERGY

Tabel : 6.1.1 Banyaknya Industri Kecil dan Mikro Menurut Jenis Bahan Baku Kecil & Makro, 2016-2020
Table **Number of Small and Micro Industries by Type of Small & Macro Raw Materials, 2016-2020**

Jenis Industri <i>Type Of Industry</i>	2016	2017	2018	2019	2020
(1)	(2)	(3)	(4)	(5)	(6)
Industri Senapan Angin/ <i>Airgun Industry</i>	...	-	-	-	-
Industri dari Kayu/ <i>Wood Industry</i>	13	33	33	33	30
Industri Batik/ <i>Batik industry</i>	...	-	-	-	1
Industri Anyaman/ <i>Webbing Industry</i>	36	40	40	40	41
Industri Gerabah / Keramik /Batu / <i>Industrial of Pottery/ Ceramics/ Stone</i>	-	10	10	10	22
Industri Sambel Pecel / <i>Industrial of Sambel Pecel</i>	...	3	3	4	4
Industri Makanan Minuman / <i>Food and Beverage Industry</i>	15	183	183	203	230
Industri Lainnya / <i>Another Industry</i>	12	123	123	123	99

Sumber/ Source: Dinas Perindustrian Perdagangan Kabupaten Blitar/ *Industrial Trade Service of Blitar Regency*

Tabel 6.2.1 Banyaknya Keluarga Menurut Desa/Kelurahan dan Jenis Peng Listrik di Kecamatan Doko, 2020
Number of Families by Village / Kelurahan and Types of Electricity Users in Doko District, 2020

Desa/Kelurahan <i>Village</i>	Pegguna Listrik <i>Electricity Users</i>			Bukan Pegguna Listrik <i>Not An Electric User</i>
	PLN	Non PLN	Jumlah <i>Total</i>	
(1)	(2)	(3)	(4)	(5)
001. Slorok	1 632	-	1 632	-
002. Genengan	868	-	868	-
003. Jambepawon	797	-	797	-
004. Sidorejo	1 495	-	1 495	-
005. Doko	1 550	-	1 550	-
006. Suru	1 471	-	1 471	-
007. Plumbangan	1 808	-	1 808	-
008. Sumberurip	1 583	21	1 604	-
009. Resapombo	2 928	-	2 928	-
010. Kalimanis	1 039	-	1 039	-
Kecamatan Doko <i>Doko Subdistrict</i>	15 171	21	15 192	-

Catatan:

Sumber: BPS, Pendataan Potensi Desa (Podes) 2020

INDUSTRY AND ENERGY

Tabel 6.2.2 Banyaknya Desa/Kelurahan Menurut Keberadaan Penerangan Jalan Utama Desa/Kelurahan di Kecamatan Doko, 2018, 2019 dan 2020
Number of Villages / Village According to the Existence of Village / Kelurahan Main Street Lighting in Doko District, 2018, 2019 dan 2020

Penerangan Jalan Utama <i>Main Street Lighting</i>	2018	2019	2020
(1)	(2)	(3)	(4)

Sumber Penerangan Jalan Utama *Main Street Lighting Sources*

Listrik Pemerintah <i>Government Electricity</i>	9	10	10
Listrik Non Pemerintah <i>Non-Government Electricity</i>	1	-	-
Non Listrik <i>Non Electricity</i>	-	-	-

Sumber: BPS, Pendataan Potensi Desa (Podes) 2018, 2019 dan 2020

Tabel 6.3.1 Banyaknya Desa/Kelurahan Menurut Jenis Bahan Bakar untuk Memasak yang Digunakan Oleh Sebagian Besar Keluarga di Kecamatan Doko 2018, 2019 dan 2020
Table *Number of Villages / Village by Type of Fuel for Cooking Used by Most Families in Doko District 2018, 2019 dan 2020*

Jenis Bahan Bakar <i>Type of Fuel</i>	2018	2019	2020
(1)	(3)	(4)	(5)
Gas Kota <i>City Gas</i>	-	-	-
LPG 3 Kg <i>LPG 3 Kg</i>	8	10	10
LPG lebih dari 3 Kg <i>LPG is More Than 3 Kg</i>	-	-	-
Minyak Tanah <i>Kerosene</i>	-	-	-
Kayu Bakar <i>Firewood</i>	2	-	-
Lainnya <i>Others</i>	-	-	-

Catatan: ¹ Termasuk LPG lebih dari 3 kg

Sumber: BPS, Pendataan Potensi Desa (Podes) 2018, 2019 dan 2020

INDUSTRY AND ENERGY

Tabel 6.4.1 Banyaknya Desa/Kelurahan Menurut Sumber Air Minum Sebagian Besar Keluarga di Kecamatan Doko 2018, 2019 dan 2020
Number of Villages / Villages According to Source of Drinking Water Most of the Families in Doko District 2018, 2019 and 2020

Sumber Air Minum <i>Drinking Water Source</i>	2018	2019	2020
(1)	(3)	(4)	(5)
Air Kemasan Bermerk <i>Branded bottled water</i>	-	-	-
Air Isi Ulang <i>Refill water</i>	-	-	-
Ledeng Dengan Meteran <i>Plumbing With Tape</i>	1	-	-
Ledeng Tanpa Meteran <i>Plumbing Without Meter</i>	-	-	-
Sumur Bor atau Pompa <i>Drilling Well or Pump Well</i>	-	-	-
Sumur <i>Well</i>	1	-	-
Mata Air <i>Water springs</i>	8	10	10
Sungai/Danau/Kolam/ Waduk/Situ/Embung/Bendungan <i>River / Lake / Pond / Reservoir / Situ / Dam / Dam</i>	-	-	-
Air Hujan <i>Rainwater</i>	-	-	-
Lainnya <i>Others</i>	-	-	-

Sumber: BPS, Pendataan Potensi Desa (Podes) 2018, 2019 dan 2020

Tabel 6.4.2 **Banyaknya Embung Desa Menurut Desa/Kelurahan di Kecamatan Doko, 2018, 2019 dan 2020**
Table *Number of Village Embungs by Village / Village in Doko Subdistrict, 2018, 2019 and 2020*

	Desa/Kelurahan Village	2018	2019	2020
	(1)	(2)	(3)	(4)
001.	Slorok	-	-	-
002.	Genengan	-	-	-
003.	Jambepawon	-	-	-
004.	Sidorejo	-	-	-
005.	Doko	-	-	-
006.	Suru	-	-	-
007.	Plumbangan	-	-	-
008.	Sumberurip	-	-	-
009.	Resapombo	-	-	-
010.	Kalimanis	-	-	-
Kecamatan Doko Doko Subdistrict		-	-	-

Catatan:

Sumber: BPS, Pendataan Potensi Desa (Podes) 2018, 2019 dan 2020

BAB

Chapter

07

PARIWISATA

Tourism



Uraian

Pariwisata merupakan salah satu hal yang penting bagi suatu negara, terutama pemerintah daerah tempat objek wisata itu berada. Adanya kegiatan pariwisata dapat menambah pemasukan dari pendapatan setiap objek wisata. Indonesia sebagai negara yang berbentuk kepulauan sangat potensial di sektor pariwisata. Pembangunan sektor pariwisata dapat dilakukan dengan memanfaatkan potensi wisata yang beragam di Indonesia. Di Kecamatan Doko terdapat 3 tempat wisata yaitu Jati Park, Candi Plumbangan dan Candi Punden Sari.

Description

Tourism is one of the important things for a country, especially the local government where the tourist attraction is located. The existence of tourism activities can increase income from the income of each tourist attraction. Indonesia as an archipelagic country has great potential in the tourism sector. The development of the tourism sector can be done by utilizing the diverse tourism potential in Indonesia. In Doko District, there are 3 tourist attractions, namely Jati Park, Plumbangan Temple and Punden Sari Temple.

TOURISM

Tabel : 7.1.1 Perusahaan Akomodasi Hotel dan Tempat Hiburan Wisata PerDesa, 2020
Company's hotel accommodation and Place of Entertainment Tourism Per Village, 2020

	Desa/Kelurahan <i>Villages</i>	Hotel / Penginapan <i>Hotel/Lodging</i>	Tempat Wisata <i>Tourist Attractions</i>
	(1)	(2)	(3)
001.	Slorok	-	-
002.	Genengan	-	-
003.	Jambepawon	-	-
004.	Sidorejo	-	-
005.	Doko	-	-
006.	Suru	-	-
007.	Plumbangan	-	2
008.	Sumberurip	-	-
009.	Resapombo	-	1
010.	Kalimanis	-	-
	Kecamatan Doko <i>Doko Subdistrict</i>	-	3

Sumber/Source: Dinas Pariwisata, Kebudayaan, Pemuda dan Olah Raga Kabupaten Blitar/ *Department of Tourism, Culture, Youth and Sports Blitar Regency*

Tabel : 7.1.2 Nama dan Alamat Hotel / Penginapan, 2020
Table Name and Address of Hotel/Lodging, 2020

Nama Hotel <i>Name of Hotel</i>	Alamat <i>Address</i>	No. Telepon	Jumlah/ <i>Total</i>	
			Kamar <i>Room</i>	Tempat Tidur <i>Bed</i>
(1)	(2)	(3)	(4)	(5)
-	-	-	-	-
-	-	-	-	-
-	-	-	-	-
-	-	-	-	-
-	-	-	-	-

Sumber/Source: Dinas Pariwisata, Kebudayaan, Pemuda dan Olah Raga Kabupaten Blitar/ *Department of Tourism, Culture, Youth and Sports Blitar Regency*

TOURISM

Tabel : 7.1.3 at Potensi Objek Wisata Di Kecamatan Doko, 2020
Table List of Names and Addresses of Potential Tourism Objects in the District of Doko, 2020

Nama Objek Wisata <i>Name Of Tourism Object</i> (1)	Alamat <i>Address</i> (2)	Keterangan <i>Information</i> (3)
Candi Plumbangan	Desa Plumbangan,Kec. Doko	-
Candi Punden Sari	Dsn. Purworejo, Ds. Resapombo Doko	-
Jati Park	Desa Plumbangan,Kec. Doko	-

Sumber/Source: Dinas Pariwisata, Kebudayaan, Pemuda dan Olah Raga Kabupaten Blitar/ *Department of Tourism, Culture, Youth and Sports Blitar Regency*

BAB

Chapter

08

TRANSPORTASI DAN KOMUNIKASI

Transportation And Communication

<https://blitar.kab.bps.go.id>



Uraian

Description

Telekomunikasi merupakan salah satu sektor penting yang mempengaruhi pembangunan sektor lain diantaranya sektor ekonomi, sector sosial, sektor pendidikan dan lain sebagainya. Dalam peningkatan kualitas layanan komunikasi kepada pengguna telepon seluler mutlak membutuhkan keberadaan beberapa infrastruktur penting. Salah satu diantara infrastruktur tersebut adalah Base Transceiver Station (BTS) atau Radio Base Station (RBS) yaitu tower/menara telekomunikasi Pemancar yang berfungsi mengirim dan menerima sinyal/frekwensi pada kawasan tertentu dan menghubungkan dengan kawasan lain.

Pada bab ini disajikan tabel jumlah menara dan operator layanan komunikasi telepon seluler serta kondisi sinyal telepon seluler menurut desa/kelurahan di Kecamatan Doko tahun 2020 dan keberadaan kantor pos/pos pembantu/rumah pos dan perusahaan/agen jasa ekspedisi swasta menurut desa/kelurahan di Kecamatan Doko, 2020 yang bersumber dari pendataan Potensi Desa.

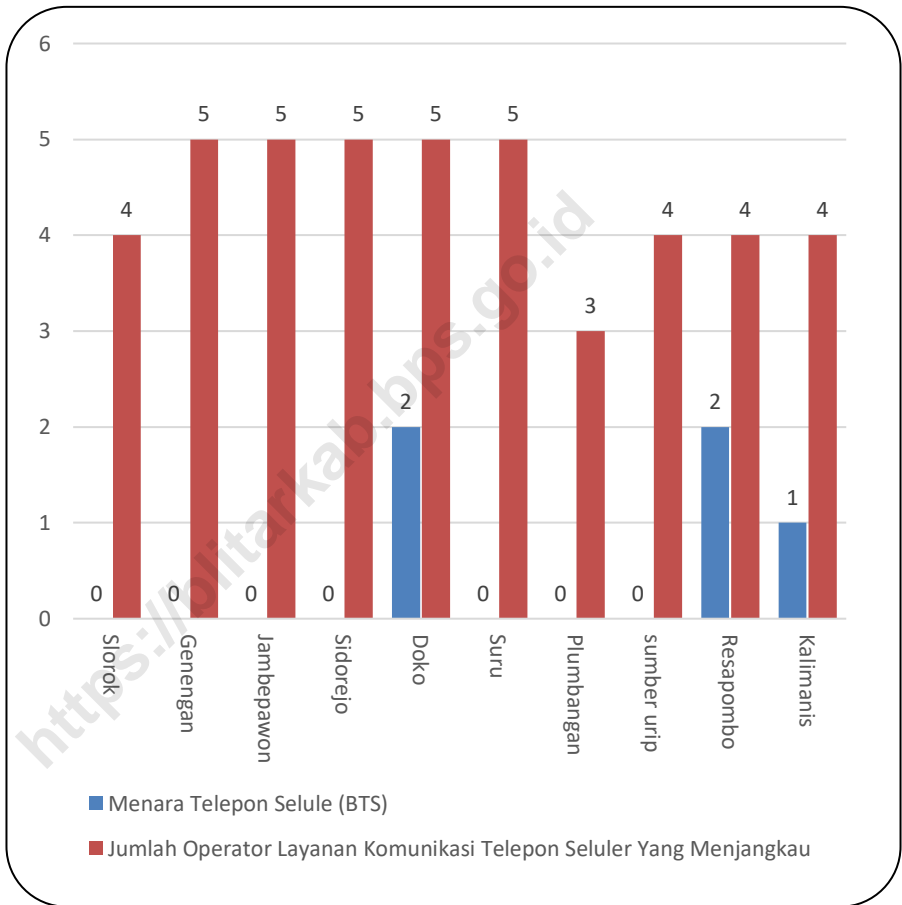
Telecommunications is one of the important sectors that affect the development of other sectors including the economic sector, social sector, education sector and so on. In improving the quality of communication services to cellular phone users, it is absolutely necessary to have several important infrastructures. One of these infrastructures is the Base Transceiver Station (BTS) or Radio Base Station (RBS), namely Transmitter telecommunication towers that function to send and receive signals/frequencies in certain areas and connect with other areas.

This chapter presents a table of the number of towers and operators of cellular telephone communication services as well as the condition of cellular telephone signals by village/kelurahan in Doko Sub-district in 2020 and the existence of post offices/sub-posts/postal houses and private forwarding service companies/agents by village/kelurahan in the Sub-district. Doko, 2020 sourced from the Village Potential data collection.

Gambar/Figure 8.1

Jumlah Menara dan Operator Layanan Komunikasi Telepon Seluler Menurut desa/Kelurahan di Kecamatan Doko, 2020

Number of Towers and Cellular by Village / Village in Doko SubDistrict, 2020



Sumber: BPS, Pendataan Potensi Desa (Podes) 2020

Tabel 8.1.1 **Sarana Transportasi Antar Desa/Kelurahan Menurut Desa/Kelurahan di Kecamatan Doko, 2020**
Table 8.1.1 **Inter-Village / Village Transportation Facilities According to Village / Village in Doko District, 2020**

Desa/Kelurahan <i>Village</i>	Jenis Transportasi <i>Transportation Type</i>	Keberadaan Angkutan Umum <i>Existence of Public Transportation</i>
(1)	(2)	(3)
001. Slorok	Darat	Tidak ada angkutan umum
002. Genengan	Darat	Tidak ada angkutan umum
003. Jambepawon	Darat	Tidak ada angkutan umum
004. Sidorejo	Darat	Tidak ada angkutan umum
005. Doko	Darat	Tidak ada angkutan umum
006. Suru	Darat	Tidak ada angkutan umum
007. Plumbangan	Darat	Tidak ada angkutan umum
008. Sumberurip	Darat	Tidak ada angkutan umum
009. Resapombo	Darat	Ada, tanpa trayek tetap
010. Kalimanis	Darat	Ada, dengan trayek tetap

Sumber: BPS, Pendataan Potensi Desa (Podes) 2020

TRANSPORTATION AND COMMUNICATION

Tabel 8.1.2 Kondisi Jalan Darat Antar Desa/Kelurahan Menurut Desa/Kelurahan di Kecamatan Doko, 2020
Condition of Inter-Village / Village Land Roads According to the Village / Kelurahan in Doko District, 2020

	Desa/Kelurahan <i>Village</i>	Jenis Permukaan Jalan <i>Road Surface Type</i>	Dapat Dilalui Kendaraan Bermotor Roda 4 atau Lebih. <i>Can be passed by 4 or more wheels motorized vehicles</i>
	(1)	(2)	(3)
001.	Slorok	Aspal/Beton	Sepanjang Tahun
002.	Genengan	Aspal/Beton	Sepanjang Tahun
003.	Jambepawon	Aspal/Beton	Sepanjang Tahun
004.	Sidorejo	Aspal/Beton	Sepanjang Tahun
005.	Doko	Aspal/Beton	Sepanjang Tahun
006.	Suru	Aspal/Beton	Sepanjang Tahun
007.	Plumbangan	Aspal/Beton	Sepanjang Tahun
008.	Sumberurip	Aspal/Beton	Sepanjang Tahun
009.	Resapombo	Aspal/Beton	Sepanjang Tahun
010.	Kalimanis	Aspal/Beton	Sepanjang Tahun

Sumber: BPS, Pendataan Potensi Desa (Podes) 2020

Tabel 8.2.1 Jumlah Menara dan Operator Layanan Komunikasi Telepon Seluler Serta Kondisi Sinyal Telepon Seluler Menurut Desa/Kelurahan di Kecamatan Doko, 2020
Number of Towers and Cellular Telephone Communication Service Operators and Cellular Signal Conditions by Village / Village in Doko District, 2020

Desa/Kelurahan <i>Village</i>	Jumlah Menara Telepon Seluler (BTS) <i>Number of Cellular Telephone Towers (BTS)</i>	Jumlah Operator Layanan Komunikasi Telepon Seluler Yang Menjangkau di Desa/Kelurahan <i>Number of Cellular Communication Service Operators Reaching in Village</i>	Kondisi Sinyal Telepon Seluler di Sebagian Besar Wilayah Desa/Kelurahan <i>Signal Condition Cellular Phones in Most Village</i>
(1)	(2)	(3)	(4)
001. Slorok	-	4	Sinyal Kuat
002. Genengan	-	5	Sinyal Kuat
003. Jambepawon	-	5	Sinyal Kuat
004. Sidorejo	-	5	Sinyal Kuat
005. Doko	2	5	Sinyal Kuat
006. Suru	-	5	Sinyal Sangat Kuat
007. Plumbangan	-	3	Sinyal Sangat Kuat
008. Sumberurip	-	4	Sinyal Kuat
009. Resapombo	2	4	Sinyal Kuat
010. Kalimanis	1	4	Sinyal Kuat
Kecamatan Doko Doko Subdistrict	5		

Sumber: BPS, Pendataan Potensi Desa (Podes) 2020

TRANSPORTATION AND COMMUNICATION

Tabel 8.2.2 **Keberadaan Kantor Pos/Pos Pembantu/Rumah Pos dan Perusahaan/Agen Jasa Ekspedisi Swasta Menurut Desa/Kelurahan di Kecamatan Doko, 2020**
Existence of Post Offices / Auxiliary Posts / Post Houses and Companies / Private Expedition Agencies by Village / Village in Doko District, 2020

Desa/Kelurahan <i>Village</i>	Kantor Pos/Pos Pembantu/Rumah Pos <i>Post Office / Support Post / Post Office</i>	Perusahaan/Agen Jasa Ekspedisi Swasta <i>Company / Private Expedition Agent</i>
(1)	(2)	(3)
001. Slorok	Tidak Ada	Tidak Ada
002. Genengan	Tidak Ada	Tidak Ada
003. Jambepawon	Tidak Ada	Tidak Ada
004. Sidorejo	Tidak Ada	Tidak Ada
005. Doko	Ada	Tidak Ada
006. Suru	Tidak Ada	Ada
007. Plumbangan	Tidak Ada	Tidak Ada
008. Sumberurip	Tidak Ada	Tidak Ada
009. Resapombo	Tidak Ada	Tidak Ada
010. Kalimanis	Tidak Ada	Tidak Ada

Sumber : BPS, Pendataan Potensi Desa (Podes) 2020

BAB

Chapter

09

PERBANKAN, KOPERASI DAN HARGA-HARGA

Banking, Cooperation And Prices



KOPERASI INDONESIA

Uraian

Description

Kuangan menunjang jalannya roda pemerintahan dan pembangunan salah satu sumber dari pendapatan daerah adalah realisasi pendapatan pajak bumi bangunan. Meningkatnya prosentase realisasi pembayaran Pajak Bumi Bangunan (PBB) selama empat tahun terakhir bisa dikatakan kesadaran masyarakat atas membayar pajak meningkat sehingga sangat membantu untuk pembangunan fasilitas yang akan direncanakan di Kecamatan Doko.

Finance supports the running of the wheels of government and development. One of the sources of regional income is the realization of land and building tax revenue. The increase in the percentage of realization of land and building tax (PBB) payments over the last four years can be said that public awareness of paying taxes has increased so that it is very helpful for the construction of facilities that will be planned in Doko sub-district.

Pada bab ini juga akan ditampilkan banyaknya lembaga keuangan Bank dan bukan Bank yang berada diwilayah Kecamatan Doko. Lembaga keuangan yang ada di Kecamatan Doko hanya ada 2 unit. Terletak di desa Resapombo dan desa Doko . Sedangkan untuk lembaga keuangan bukan bank tercatat ada 14 koperasi simpan pinjam, 1 Koperasi Unit Desa (KUD) dan 1 Koperasi Lainnya

This chapter will also show the number of bank and non-bank financial institutions located in the Doko District area. There are only 2 financial institutions in Doko District. They are located in Resapombo village and Doko village. As for non-bank financial institutions, there are 14 savings and loan cooperatives, 1 Village Unit Cooperative (KUD) and 1 Other Cooperative

Tabel
Table**9.1 Banyaknya Koperasi Yang Masih Aktif Menurut Desa/Kelurahan Dan Jenis Koperasi Di Kecamatan Doko, 2020**
Number Of Cooperatives Still Active By Village / Kelurahan And Types Of Cooperatives In Doko District, 2020

Desa/Kelurahan <i>Village</i>	Koperasi				Koperasi Lainnya <i>Cooperati ve Others</i>
	Koperasi Unit desa (KUD) <i>Village Unit Cooperati ves</i>	Koperasi Industri Kecil dan Kerajinan Rakyat (Kopinkra) <i>Cooperative Small Industry and Folk Crafts</i>	Koperasi Simpan Pinjam (Kospin) <i>Cooperative Savings and Loan</i>		
(1)	(2)	(3)	(4)	(5)	
001. Slorok	-	-	1	-	
002. Genengan	-	-	2	-	
003. Jambepawon	-	-	1	-	
004. Sidorejo	-	-	-	-	
005. Doko	-	-	2	-	
006. Suru	1	-	1	1	
007. Plumbangan	-	1	2	-	
008. Sumberurip	-	-	1	-	
009. Resapombo	-	-	3	-	
010. Kalimanis	-	-	1	-	
Kecamatan Doko <i>Doko Subdistrict</i>	1	1	14	1	

Sumber: BPS, Pendataan Potensi Desa (Podes) 2020

Tabel
Table

9.2

Banyaknya Sarana Lembaga Keuangan Yang Beroperasi Menurut Desa/Kelurahan dan Jenisnya di Kecamatan Doko, 2020

Number of Financial Institution Facilities Operating by Village / Village and its Types in Doko District, 2020

Desa/Kelurahan <i>Village</i>	Bank Umum Pemerintah <i>Commercial Banks Government</i>	Bank Umum Swasta <i>Comm ercial Banks Private</i>	Bank Perkreditan Rakyat <i>Credit Bank People</i>
(1)	(2)	(3)	(4)
001. Slorok	-	-	-
002. Genengan	-	-	-
003. Jambepawon	-	-	-
004. Sidorejo	-	-	-
005. Doko	1	-	-
006. Suru	-	-	-
007. Plumbangan	-	-	-
008. Sumberurip	-	-	-
009. Resapombo	1	-	-
010. Kalimanis	-	-	-
Kecamatan Doko <i>Doko Subdistrict</i>	2	-	-

Sumber:
r:

BPS, Pendataan Potensi Desa (Podes) 2020

Tabel 9.3 **Wajib Pajak Terdaftar di Kecamatan Doko sd Desember 2020**
Table 9.3 **Registered Taxpayer in Sub-district until December 2020**

Wajib Pajak Terdaftar <i>Registered Taxpayer</i>	2020
(1)	(2)
Orang Pribadi/ <i>Private Person</i>	3 933
Badan/ <i>Company</i>	189
Bendahara/ <i>Treasurer</i>	79
Jumlah / <i>Total</i>	4 201

Sumber : Kantor Pelayanan Pajak Pratama Blitar
 Source : *Office of Pratama Tax Service Blitar*

BAB

Chapter

10

PERDAGANGAN

Trade



Uraian

Perdagangan adalah salah satu sektor yang memiliki posisi dan peran yang strategis dalam meningkatkan taraf hidup dan pendapatan masyarakat. Dalam perdagangan produk yang dimiliki ditawarkan agar terpenuhinya kebutuhan hidup baik untuk diproduksi kembali atau dikonsumsi langsung oleh konsumen. Keberadaan sarana dan prasarana perdagangan merupakan wujud dari kebijakan pemerintah dalam memajukan perekonomian di Indonesia. Sarana dan prasarana ekonomi yang dimaksud antara lain kelompok pertokoan, pasar dengan bangunan tetap, pasar dengan bangunan semi permanen, pasar tanpa bangunan, minimarket, toko/warung kelontong dan rumah makan/warung makan.

Description

Trade is one sector that has a strategic position and role in improving people's living standards and incomes. In trade, products are offered to meet the needs of life, either to be reproduced or consumed directly by consumers. Trade facilities and infrastructure are a form of government policy in advancing the economy in Indonesia. The economic facilities and infrastructure referred to include groups of shops, markets with permanent buildings, markets with semi-permanent buildings, markets without buildings, mini-markets, shops/grocery stalls and restaurants/food stalls.

TRADE

Tabel 10.1 Banyaknya Sarana dan Prasarana Ekonomi Menurut Desa/Kelurahan dan Jenisnya di Kecamatan Doko, 2020
Number of Economic Facilities and Infrastructure by Village / Village and its Types in Doko District, 2020

Desa/Kelurahan <i>Village</i>	Kelompok Pertokoan <i>Group Department store</i>	Pasar dengan Bangunan Permanen <i>Market with Building Permanent</i>	<i>Pasar dengan Bangunan Semi Permanen Market with Semi Permanent Buildings</i>	Pasar Tanpa Bangunan <i>Market Without Buildin g</i>
(1)	(2)	(3)	(4)	(5)
001. Slorok	-	-	-	-
002. Genengan	-	-	-	1
003. Jambepawon	-	-	-	-
004. Sidorejo	-	-	-	-
005. Doko	-	1	-	-
006. Suru	-	-	1	-
007. Plumbangan	-	-	-	-
008. Sumberurip	-	-	-	-
009. Resapombo	-	1	-	-
010. Kalimanis	-	-	-	-
Kecamatan Doko	-	2	1	1
<i>Doko Subdistrict</i>				

Lanjutan Tabel 10.1
Continued Table 10.1

Desa/Kelurahan <i>Village</i>	Minimarket/ Swalayan ¹ <i>Mini Market/ Supermarket</i>	Toko/Warung Kelontong <i>Shop / Shop Grocery</i>	Restoran/ Rumah Makan <i>Restaurant</i>
(1)	(6)	(7)	(8)
001. Slorok	-	101	-
002. Genengan	1	43	-
003. Jambepawon	-	23	-
004. Sidorejo	4	36	-
005. Doko	2	78	-
006. Suru	3	30	-
007. Plumbangan	4	72	-
008. Sumberurip	-	97	-
009. Resapombo	3	125	-
010. Kalimanis	-	46	-
Kecamatan Doko <i>Doko Subdistrict</i>	17	651	-

TRADE

Lanjutan Tabel 10.1
Continued Table 10.1

	Desa/Kelurahan <i>Village</i>	Warung/Kedai Makanan <i>Shop / Store Food</i>	Hotel <i>Hotel</i>	Hostel/Motel/ Losmen/Wisma <i>Hostel / Motel / Hotels Inn / Pensions</i>
	(1)	(9)	(10)	(11)
001.	Slorok	9	-	-
002.	Genengan	7	-	-
003.	Jambepawon	5	-	-
004.	Sidorejo	18	-	-
005.	Doko	14	-	-
006.	Suru	15	-	1
007.	Plumbangan	22	-	-
008.	Sumberurip	15	-	-
009.	Resapombo	49	-	-
010.	Kalimanis	10	-	-
	Kecamatan Doko <i>Doko Subdistrict</i>	164	-	1

Catatan: ¹ yang memiliki luas < 400 m²

Sumber: BPS, Pendataan Potensi Desa (Podes) 2020



Sensus
Penduduk
2020

DATA

MENCERDASKAN BANGSA

Enlighten The Nation

**BADAN PUSAT STATISTIK
KABUPATEN BLITAR**
BPS - Statistics of Blitar Regency

Jl. Brigjen Katamso No. 5 Blitar
Telp (0342) 801474, Fax (0342) 803361
Homepage : <http://blitarkab.bps.go.id>
Email : bps3505@bps.go.id

ISSN 2715-3541



9 772715 354105