

STATISTIK DAERAH  
KECAMATAN KAWANGKOAN  
UTARA  
2016



**BADAN PUSAT STATISTIK  
KABUPATEN MINAHASA**

STATISTIK DAERAH  
KECAMATAN KAWANGKOAN  
UTARA  
2016



## **STATISTIK KECAMATAN KAWANGKOAN UTARA 2016**

.....

**Nomor Publikasi:71025.1637**

**Katalog BPS: 1101002.7102091**

**Ukuran Buku: 17,6 Cm x 25 Cm**

**Jumlah Halaman: 16 + iv**

**Naskah:**

**KSK KAWANGKOAN UTARA**

**Gambar:**

**KSK KAWANGKOAN UTARA**

**Gambar Kulit:**

**KSK KAWANGKOAN UTARA**

**Diterbitkan Oleh:**

**BPS Kabupaten Minahasa – Sulawesi Utara**

**Boleh Dikutip Dengan Menyebut Sumbernya**

## **KATA PENGANTAR**



Buku Statistik KECAMATAN KAWANGKOAN UTARA 2016 merupakan publikasi yang menyajikan berbagai macam data dari berbagai bidang kegiatan. Buku Publikasi ini memberikan gambaran mengenai keadaan geografis dan berbagai karakteristik sosial ekonomi dari penduduk KAWANGKOAN UTARA secara menyeluruh.

Kepada semua pihak baik instansi pemerintah maupun swasta yang telah memberikan perhatian, bantuan dan jerih payah, dengan ini disampaikan penghargaan dan ucapan terima kasih.

Meskipun publikasi ini telah disiapkan dengan sebaik-baiknya, disadari bahwa masih banyak kekurangan dan kesalahan yang mungkin terjadi. Karena itu, saran dan kritik untuk perbaikan selanjutnya sangat kami harapkan.

KAWANGKOAN UTARA, September 2016  
Koordinator Statistik  
KECAMATAN KAWANGKOAN UTARA

Linda Telly Oroh  
Nip.19730729 19210 2 001

## DAFTAR ISI

COVER DALAM	i
DAFTAR KATALOG	ii
KATA PENGANTAR	iii
DAFTAR ISI	iv
1 GEOGRAFI	1
2 PEMERINTAHAN	2
3 KEPENDUDUKAN	3
4 PENDIDIKAN	4
5 PERTANIAN	5
6 INDUSTRI	6
7 PERDANGAN	7
8 HOTEL DAN PARIWISATA	8

Rata - rata curah hujan kecamatan Kawangkoan Utara 244,53 mm dengan temperature 93,93% dan rata-rata kelembaban minimum perbulan 80,50%

Kecamatan Kawangkoan Utara sebagaimana dengan kecamatan lain yang ada di Kabupaten Minahasa memiliki dua musim yaitu musim kering dan musim hujan. Rata-rata jumlah hari hujan pada musim hujan (November - April) yaitu 23 hari hujan dengan rata-rata curah hujan 244,53 mm dalam sebulan dan pada musim kering kurang dari 13 hari hujan dengan rata-rata curah hujan 1604,2 mm dalam sebulan.

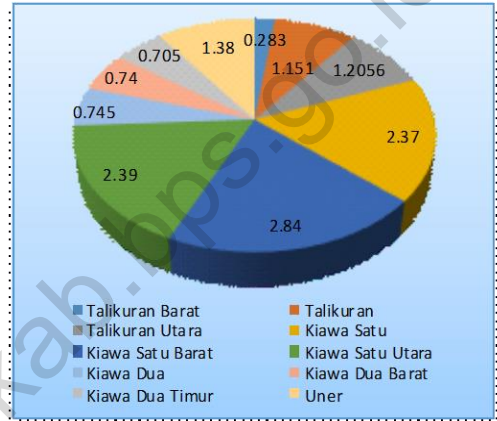
Temperatur udara *absolute* maksimum per bulan 93,93% dan rata-rata kelembapan minimum per bulan 80,50%.

Sebelah utara Kecamatan Kawangkoan Utara berbatasan dengan Kecamatan Sonder, sebelah timur berbatasan dengan kecamatan Remboken, sebelah selatan dengan Kecamatan Kecamatan Kawangkoan dan sebelah barat berbatasan dengan kecamatan Kawangkoan Barat Kabupaten Minahasa Selatan.

Tahukah Anda...

Kawangkoan Utara memiliki musim kering dan musim hujan.

Persentase Luas Wilayah Menurut Desa/Kelurahan 2015



Letak Geografis Wilayah Desa di Kecamatan Kawangkoan Utara

Kode Code	Desa Villages	Letak Geografis Geographical		
		Lembah / Daerah Aliran Sungai Valley / Watershed	Lereng / Punggung Bukit Slopes/Ridge	Dataran Plain
(1)	(2)	(3)	(4)	(5)
001	Talikuran Barat			✓
002	Talikuran			✓
003	Talikuran Utara			✓
004	Kiawa Satu			✓
005	Kiawa Satu Barat			✓
006	Kiawa Satu Utara			✓
007	Kiawa Dua			✓
008	Kiawa Dua Barat			✓
009	Kiawa Dua Timur			✓
010	Uner			✓

Sumber : Kawangkoan Utara Dalam Angka 2016

# PEMERINTAHAN

## Tingkat Kepemimpinan Pemerintahan

Kawangkoan Utara di pimpin oleh seorang Camat, 6 Lurah dan 4 kepala desa

# 2

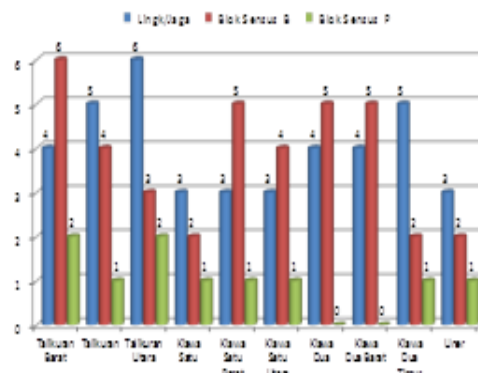
Kecamatan Kawangkoan Utara memiliki 6 desa yang dipimpin oleh Hukum Tua dengan 22 Jaga yang dipimpin oleh kepala Jaga serta terdapat 4 Kelurahan yang di pimpin oleh Lurah dengan 18 Lingkungan yang dipimpin oleh Kepala Lingkungan. Desa terluas adalah desa Kiawa Satu Barat (2,84 Km<sup>2</sup>) dan desa Kiawa Dua Timur sebagai desa yang terkecil (0,705 Km<sup>2</sup>). Sedangkan kelurahan terluas adalah kelurahan Uner (1,38 Km<sup>2</sup>) dan kelurahan talikuran Barat (0,283 Km<sup>2</sup>) sebagai kelurahan terkecil.

Untuk kegiatan yang dilaksanakan oleh Badan Pusat Statistik baik sensus maupun survei, dalam pelaksanaannya menggunakan blok sensus, Kecamatan Kawangkoan Utara tersusun dari 33 blok sensus yang terdiri dari 38 blok sensus biasa 10 blok sensus persiapan tanpa satupun blok sensus khusus.

Jumlah Lingkungan dan Blok Sensus Menurut Kelurahan,2015

Kelurahan	Lingk/ Jaga	Blok Sensus	
		B	P
(1)	(2)	(3)	(4)
Talikuran Barat	4	6	2
Talikuran	5	4	1
Talikuran Utara	6	3	2
Kiawa Satu	3	2	1
Kiawa Satu Barat	3	5	1
Kiawa Satu Utara	3	4	1
Kiawa Dua	4	5	0
Kiawa Dua Barat	4	5	0
Kiawa Dua Timur	5	2	1
Uner	3	2	1
<b>Jumlah</b>	<b>40</b>	<b>38</b>	<b>10</b>

Jumlah Lingkungan dan Blok Sensus Menurut Kelurahan /Desa2015



Tahukah Anda...

Kawangkoan Utara memiliki 6 desa dan 4 Kelurahan.

Sumber : Kawangkoan Utara Dalam Angka 2016

# KEPENDUDUKAN

## Jumlah Penduduk

Kelurahan Talikuran Utara memiliki jumlah penduduk terbesar dan Desa Kiawa Dua memiliki jumlah penduduk terkecil

# 3

Penduduk sebagai modal utama pembangunan di setiap daerah, stok tahun 2015 di Kecamatan Kawangkoan Utara mencapai 8.502 jiwa, terdiri dari 4.406 laki-laki dan 4.096 perempuan yang tersebar di areal seluas 13,8096 Km<sup>2</sup> dengan kepadatan sekitar 611,10 jiwa/Km<sup>2</sup>.

Dari 10 kelurahan/desa yang ada, Talikuran Utara memiliki jumlah penduduk terbesar, tercatat 17,48% penduduk Kawangkoan Utara yang bermukim di wilayah ini yaitu sebanyak 1.486 jiwa. Sementara itu, penduduk Desa Kiawa Satu Utara merupakan yang paling sedikit, dengan jumlah 391 jiwa atau 4,63%.

Kepadatan penduduk yang tertinggi terdapat di Kelurahan Talikuran Barat yaitu 3.163,75 per Km<sup>2</sup>, sedangkan yang paling rendah adalah Kiawa Satu Utara yaitu hanya 163,73 per Km<sup>2</sup>

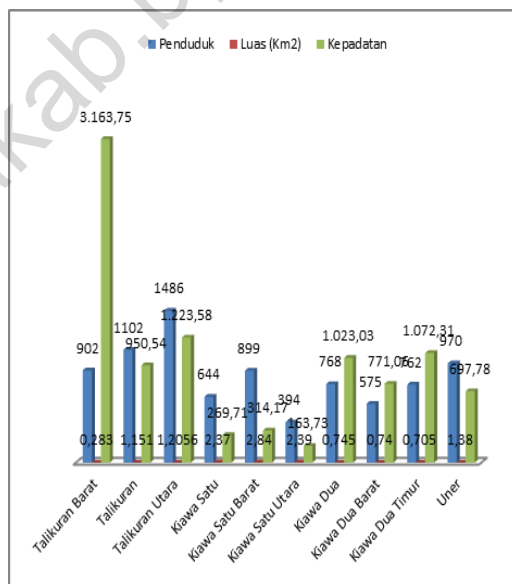
### Tahukah Anda...

Penduduk Kelurahan Talikuran Utara merupakan Kelurahan/desa yang memiliki jumlah penduduk terbanyak.

### Indikator Kependudukan 2015

Jiwa	8.502
Luas (Km <sup>2</sup> )	13,8096
Kepadatan	611,1
Sex Ratio	107,57

### Grafik Penduduk Kawangkoan Utara 2015



Sumber : Kawangkoan Utara Dalam Angka 2016



Tingkat keberhasilannya sangat dipengaruhi oleh jumlah fasilitas yang tersedia. Fasilitas pendidikan di Kecamatan Kawangkoan Utara, tersebar hampir di setiap kelurahan/desa minimal TK dan SD. Hanya Kelurahan Talikuran Barat dan Desa Kiawa Dua Barat yang sama sekali belum memiliki sarana pendidikan.

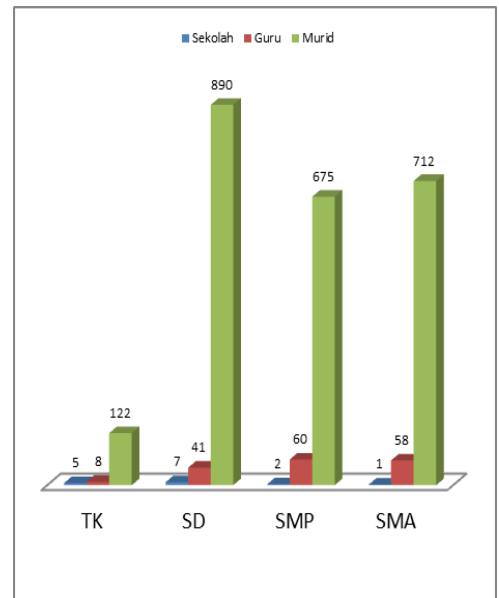
Jumlah fasilitas sekolah kecamatan Kawangkoan Utara tahun 2014 adalah TK sebanyak 5 unit, SD sebanyak 7 Unit, SMP sebanyak 2 Unit dan SMA sebanyak 1 unit. Diantara semua fasilitas yang ada hanya Kelurahan Talikuran Utara saja yang memiliki 3 unit sarana pendidikan.

Jumlah murid pada tahun ajaran 2014/2015 untuk jenjang TK sebanyak 122 siswa dengan jumlah tenaga pengajar sebanyak 8 guru, rasionya seorang guru mengajar pada 17,37 orang murid. Untuk tingkat SD sebanyak 890 murid dan 41 guru, rasionya seorang guru mengajar pada 13,62 murid. Tingkat SMP sebanyak 675 murid dengan jumlah tenaga pengajar 60 guru, rasionya seorang guru mengajar pada 14,79 murid. Sedangkan untuk tingkat SMA memiliki 712 murid dengan 58 guru. Rationya 1 guru untuk 18,62 murid.

Tabel Jumlah Guru dan Murid

Jenjang Pendidikan	Sekolah	Guru	Murid
(1)	(2)	(3)	(4)
TK	5	6	153
SD	7	31	701
SMP	2	58	704
SMA	1	18	930

Grafik Jumlah Guru dan Murid



Sumber : Kawangkoan Utara Dalam Angka 2016

Hasil Produktivitas pertanian sangat berpengaruh terhadap perekonomian setiap desa yang ada di Kecamatan

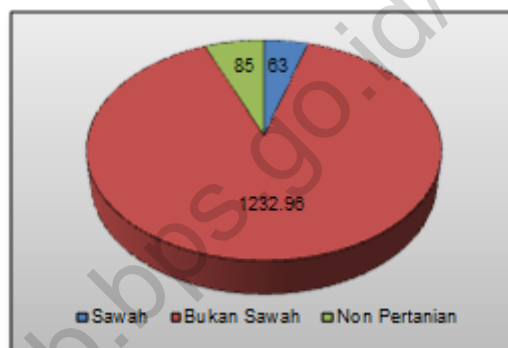
Dari luas 1.380,96 ha yang tersedia dikecamatan Kawangkoan Utara lahan pertanian memberikan partisipasi terbesar yaitu sebesar 1.295,96 ha yakni terbagi atas 63 ha lahan sawah dan 1.232,96 ha lahan bukan sawah, selebihnya 85 ha adalah lahan non pertanian yakni perumahan dan pekuburan.

Luas lahan pertanian terbesar adalah lahan kering, yang digunakan untuk tanaman tahunan maupun musiman yaitu 95,13% sedangkan 4,86% sisanya digunakan untuk lahan sawah.

Untuk lahan sawah yang ada di Kawangkoan Utara hanya satu jenis lahan saja yang digunakan yaitu lahan sawah berpengairan non teknis dan luas yang terbesar terdapat di Kelurahan Talikuran Utara yaitu sebesar 23 ha dan terdapat 4 kelurahan/desa yang sama sekali tidak memiliki lahan sawah yakni Talikuran Barat, Talikuran, Kiawa Dua, dan Kiawa Dua Timur. Sedangkan yang lain masing - masing Kiawa Satu 7 ha, Kiawa Satu Barat 6 ha, Kiawa Satu Utara 15 ha, Kiawa Dua Barat 3 ha dan Kelurahan Uner 9 ha.

Sedangkan lahan kering desa Kiawa satu Barat merupakan desa yang memiliki luas lahan terbesar yakni 272 ha dan desa yang memiliki luas lahan terkecil adalah kelurahan Talikuran Barat Tengah dimana hanya memiliki 16,3 ha.

Grafik luas lahan Kecamatan Kawangkoan Utara 2016



Luas lahan dan fungsinya 2015

Kelurahan/Desa	Sawah (Ha)	Bukan Sawah (Ha)	Non Pertanian (Ha)
(1)	(2)	(3)	(4)
Talikuran Barat	-	16,3	12
Talikuran	-	102,1	13
Talikuran Utara	23	86,56	11
Kiawa Satu	7	223	7
Kiawa Satu Barat	6	272	6
Kiawa Satu Utara	15	218	6
Kiawa Dua	-	67,5	7
Kiawa Dua Barat	3	64	7
Kiawa Dua Timur	-	63,5	7
Uner	9	120	9
<b>Jumlah</b>	<b>63</b>	<b>1232,96</b>	<b>85</b>

Sumber : Kawangkoan Utara Dalam Angka 2016

**Industri Makanan di Kecamatan Kawangkoan Utara**  
 Jumlah industri rumah tangga yang terbanyak terdapat dikelurahan Kinali dengan dengan 33 industrinya, yang terkecil terdapat di desa Tondegesan Dua yang hanya memiliki 11 industri

Industri merupakan salah satu faktor yang mendorong untuk terciptanya struktur ekonomi yang seimbang dan kokoh dalam rangka menciptakan landasan ekonomi yang kuat agar bertumbuh dan berkembang atas kekuatan sendiri. Di Kawangkoan Utara sendiri secara umum industri masih didominasi oleh industri rumah tangga.

Industri kecil dan kerajinan rumah tangga di Kabupaten Minahasa sebanyak 112 industri. Jumlah industri rumah tangga yang terbanyak terdapat didesa Kiawa Dua Timur dengan dengan 16 industrinya sedangkan yang terkecil terdapat di desa Kiawa Satu Barat yang hanya memiliki 7 industri.

**Banyak Industri Kecil dan Kerajinan Rumah Tangga 2016**

Kelurahan/Desa	Industri Rumah Tangga
(1)	(2)
Talikuran Barat	9
Talikuran	11
Talikuran Utara	9
Kiawa Satu	12
Kiawa Satu Barat	7
Kiawa Satu Utara	12
Kiawa Dua	11
Kiawa Dua Barat	13
Kiawa Dua Timur	16
Uner	12
<b>Jumlah</b>	<b>112</b>

**Tahukah Anda...**

**Pengguna listrik di kecamatan Kawangkoan Utara telah mencapai 100%**

# PERDAGANGAN

## Fasilitas Perdagangan

Kawangkoan Utara memiliki sebuah pasar, warung sebanyak 131 unit dan sarana penunjang perkreditan yakni sebuah bank, koperasi dan bank perkreditan rakyat.

# 7

Sebagai muara dari seluruh kegiatan perekonomian, pasar merupakan fasilitas yang sangat berpengaruh bagi masyarakat di suatu wilayah. Pada tahun 2014, Kecamatan Kawangkoan Utara memiliki sebuah buah pasar tradisional, serta sebuah kompleks pertokoan.

Disamping pasar dan pertokoan, masih terdapat sebanyak 81 warung kelontong yang tersebar di seluruh kelurahan/desa. Dengan urutan pertama kelurahan Talikuran Utara yang memiliki 14 unit dan desa Kiawa Dua Barat dan Kiawa Satu Barat sebagai juru kuncinya yakni sebanyak 4 unit. Sedangkan kedai makanan hampir merata setiap kelurahan/desa,

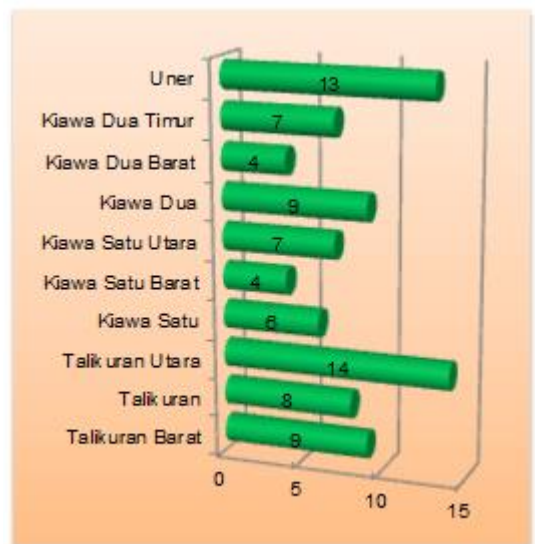
Lembaga keuangan dalam dunia keuangan bertindak selaku lembaga yang menyediakan jasa keuangan bagi nasabahnya, dimana pada umumnya lembaga ini diatur oleh regulasi keuangan dari pemerintah.

Dari 10 kelurahan yang ada, hanya kelurahan Uner saja yang memiliki lembaga keuangan yakni koperasi sebanyak 1 unit. Dan juga terdapat 1 unit pompa bensin yang melayani beberapa kecamatan yang ada disekitarnya.

### Statistik Perdagangan dan Perkreditan Kecamatan Kawangkoan Utara,2015

Uraian	Banyaknya
Pasar	1
Warung	81
Pertokoan	1
Koperasi	1
Pompa Bensin	1

### Jumlah Ruko/Warung Kelontong di Kecamatan Kawangkoan Utara,2015



## Obyek Wisata

Obyek wisata di kecamatan Kawangkoan terdiri atas obyek wisata alam dan wisata sejarah

Pariwisata sebagai upaya pelaksanaan trilogi pembangunan terutama penunjang pertumbuhan ekonomi yang didukung oleh sumber daya alam yang memadai dan telah dikelola dengan manajemen yang baik. Kawangkoan Utara memiliki 2 obyek wisata, berupa wisata sejarah dan wisata alam, masing-masing sebanyak 1 buah.

Obyek wisata ini berupa lubang gua Jepang dimana dibuat pada tahun 1943 oleh Jepang sebagai tempat penyimpanan senjata. dengan jarak sekitar 800 meter dari kantor camat Kawangkoan Utara. Dan air terjun Kiawa, dapat ditempuh dengan berjalan kaki kurang lebih 1 jam perjalanan dari desa Kiawa.

Selain objek wisata terdapat pula wisata kuliner yang dimiliki kepariwisataan Kecamatan Kawangkoan Utara dengan ciri khas yang sudah ada sejak lama. Pada tahun 2014 tercatat 68 warung makan atau kedai minuman yang terdapat di Kecamatan Kawangkoan Utara.

## Statistik Pariwisata Kecamatan Kawangkoan Utara, 2015

Uraian	Banyaknya
<b>Objek Wisata</b>	<b>2</b>
<b>Wisata Alam</b>	<b>1</b>
<b>Wisata Sejarah</b>	<b>1</b>
<b>Wisata Kuliner</b>	
<b>Kedai Kopi</b>	<b>3</b>
<b>Rumah Makan</b>	<b>7</b>

## Jumlah Warung Makan atau Kedai Makanan dan Minuman, 2015

Kelurahan/Desa	Jumlah
(1)	(2)
Talikuran Barat	7
Talikuran	6
Talikuran Utara	5
Kiawa Satu	5
Kiawa Satu Barat	8
Kiawa Satu Utara	6
Kiawa Dua	6
Kiawa Dua Barat	8
Kiawa Dua Timur	6
Uner	11

# LAMPIRAN

<https://minahasasamp.bps.go.id/>

Tabel 1. Letak Astronomi dan Ketinggian di atas Permukaan Laut Menurut Desa, 2014

Table 1. Astronomy Location and Altitude by Villages, 2014

Desa <i>Villages</i>	Lintang Utara <i>Latitude</i>	Bujur Timur <i>Longitude</i>	Ketinggian di atas permukaan laut (m) <i>Elevation</i>
(1)	(2)	(3)	(4)
Talikuran Barat	1.2046 N	124.7866 E	+734
Talikuran	1.2062 N	124.7869 E	+732
Talikuran Utara	1.2072 N	124.7858 E	+725
Kiawa Satu	1.2213 N	124.7805 E	+660
Kiawa Satu Barat	1.2216 N	124.7784 E	+664
Kiawa Satu Utara	1.2241 N	124.7817 E	+668
Kiawa Dua	1.2169 N	124.7903 E	+680
Kiawa Dua Barat	1.2192 N	124.7866 E	+670
Kiawa Dua Timur	1.2178 N	124.7904 E	+675
Uner	1.2034 N	124.7888 E	+742

Tabel 2. Luas Wilayah Menurut Desa (Km<sup>2</sup>), 2015  
 Table 2. Area of Village (Km<sup>2</sup>), 2015

Kode Code	Desa Villages	Luas (Km <sup>2</sup> ) Wide	Presentase (%) Percentage
( 1 )	( 2 )	( 3 )	( 4 )
001	Talikuran Barat	0,283	2.05
002	Talikuran	1,151	8.33
003	Talikuran Utara	1,2056	8.73
004	Kiawa Satu	2,37	17.16
005	Kiawa Satu Barat	2,84	20.57
006	Kiawa Satu Utara	2,39	17.31
007	Kiawa Dua	0,745	5.4
008	Kiawa Dua Barat	0,74	5.39
009	Kiawa Dua Timur	0,705	5.11
010	Uner	1,38	9.99
	Total Total	13,8096	100



Tabel 3. Penduduk Menurut Desa, Jenis Kelamin dan Sex Ratio, 2015  
 Table 3. Population by Villages, Sex, and Sex Ratio, 2015

Kode Code	Desa Villages	L Male	P Female	Sex Ratio Sex Ratio
( 1 )	( 2 )	( 3 )	( 4 )	( 5 )
001	Talikuran Barat	453	449	100,89
002	Talikuran	563	539	104,45
003	Talikuran Utara	760	726	104,68
004	Kiawa Satu	339	305	111,15
005	Kiawa Satu Barat	482	417	115,59
006	Kiawa Satu Utara	199	195	102,05
007	Kiawa Dua	391	377	103,71
008	Kiawa Dua Barat	300	275	109,10
009	Kiawa Dua Timur	422	340	124,12
010	Uner	497	473	105,07
Jumlah Total		4.406	4.096	107,57

Tabel 4. Sekolah Menurut Desa dan Jenjangnya, 2015  
 Table 4. School by Village and Level, 2015

Kode Code	Desa Villages	TK Kindergarten School	SD Elementary School	SLTP Junior High School	SLTA Senior High School
( 1 )	( 2 )	( 3 )	( 4 )	( 5 )	( 6 )
001	Talikuran Barat	-	-	-	-
002	Talikuran	-	1	1	-
003	Talikuran Utara	1	1	-	1
004	Kiawa Satu	1	1	-	-
005	Kiawa Satu Barat	-	1	-	-
006	Kiawa Satu Utara	1	-	1	-
007	Kiawa Dua	-	1	-	-
008	Kiawa Dua Barat	-	-	-	-
009	Kiawa Dua Timur	1	1	-	-
010	Uner	1	1	-	-
	Jumlah Total	5	7	2	1

Tabel 5. Luas Tanah Menurut Desa dan Fungsinya, 2014  
 Table 5. Area by Villages and function, 2014

Kode Code	Desa Villages	Sawah (Ha)	Bukan Sawah (Ha)	Non Pertanian (Ha)	Jumlah (Ha)
( 1 )	( 2 )	( 3 )	( 4 )	( 5 )	( 6 )
001	Talikuran Barat	-	16,3	12	28,3
002	Talikuran	-	102,1	13	115,1
003	Talikuran Utara	23	86,56	11	120,56
004	Kiawa Satu	7	223	7	237
005	Kiawa Satu Barat	6	272	6	284
006	Kiawa Satu Utara	15	218	6	239
007	Kiawa Dua	-	67,5	7	74,5
008	Kiawa Dua Barat	3	64	7	74
009	Kiawa Dua Timur	-	63,5	7	70,5
010	Uner	9	120	9	138
Jumlah		63	1.232,96	85	1380,96

Tabel 6. Keluarga Pengguna Listrik, 2014  
 Table 6. Family Power Users, 2014

Kode Code	Desa Villages	PLN	Listrik Non PLN	Lainnya	Jumlah
( 1 )	( 2 )	( 3 )	( 4 )	( 5 )	( 6 )
001	Talikuran Barat	175	-	-	175
002	Talikuran	222	-	-	222
003	Talikuran Utara	250	-	-	250
004	Kiawa Satu	233	-	-	233
005	Kiawa Satu Barat	192	-	-	192
006	Kiawa Satu Utara	106	-	-	106
007	Kiawa Dua	133	-	-	133
008	Kiawa Dua Barat	193	-	-	193
009	Kiawa Dua Timur	219	-	-	219
010	Uner	336	-	-	336
	Jumlah Total	2.059	0	0	2.059

## 1. Gua Jepang

Gua Jepang terletak di Kiawa. Masyarakat setempat menyebutnya Gua 100 Kamar. Gua ini memang merupakan sebuah liang yang dalam. Rongga di dalamnya cukup besar dengan pencahayaan yang minim. Sementara kondisi di sekitar gua masih cukup alami. Sulawesi Utara adalah wilayah pendaratan Sekutu untuk masuk ke Indonesia dari arah Pasifik. Karena itu, daerah ini menjadi front pertempuran yang sengit.



## 2. Air Terjun di Kiawa

Air terjun Kiawa dapat ditempuh dengan berjalan kaki kurang lebih 1 jam dari Desa Kiawa. Dan memiliki fasilitas kolam renang dengan air panasnya yang telah dirancang untuk memberikan kenyamanan bagi para pengunjungnya.

# DATA

## MENCERDASKAN BANGSA



**BADAN PUSAT STATISTIK  
KABUPATEN MINAHASA**

Jl. Dotulolong Lasut, Tondano Timur 95612

e-mail : [bps7102@bps.go.id](mailto:bps7102@bps.go.id), Website:[www.minahasakab.bps.go.id](http://www.minahasakab.bps.go.id)