



KATALOG BPS : 1102001.9105143

DISTRIK MANOKWARI UTARA DALAM ANGKA 2015

manokwari.kab.bps.go.id



**BADAN PUSAT STATISTIK
KABUPATEN MANOKWARI**

DISTRİK MANOKWARI UTARA DALAM ANGKA 2015

Nomor Katalog : 1102001.9105143
I S S N :
Nomor Publikasi : 9105.15.19
Ukuran Buku : 21 cm x 16,5 cm
Jumlah Halaman : iii + 79 halaman/page

Naskah/ *Manuscript* :
Badan Pusat Statistik Kabupaten Manokwari
BPS – Statistics of Manokwari Regency

Penyunting/ *Editor* :
Badan Pusat Statistik Kabupaten Manokwari
BPS – Statistics of Manokwari Regency

Gambar Kulit/ *Cover Designer* :
Badan Pusat Statistik Kabupaten Manokwari
BPS – Statistics of Manokwari Regency

Diterbitkan Oleh/ *Published by* :
Badan Pusat Statistik Kabupaten Manokwari
BPS – Statistics of Manokwari Regency

Dicetak/ *Printed by* :
Badan Pusat Statistik Kabupaten Manokwari
BPS – Statistics of Manokwari Regency

Boleh dikutip dengan menyebutkan sumbernya
May be cited with reference to the source

KATA PENGANTAR

Dengan memanjatkan puji syukur kehadiran Tuhan Yang Maha Kuasa, BPS Kabupaten Manokwari telah dapat menyelesaikan publikasi “Distrik Manokwari Utara Dalam Angka Tahun 2015”.

Distrik Manokwari Utara Dalam Angka ini menyajikan data sekunder yang berasal dari instansi pemerintah distrik maupun kampung/kelurahan di Kabupaten Manokwari serta beberapa data dari hasil sensus dan survei yang dilaksanakan oleh BPS Kabupaten Manokwari.

Meskipun telah diupayakan kelengkapan dan penyempurnaan data yang disajikan, namun masih dirasakan belum dapat memenuhi kebutuhan pemakai data. Oleh karena itu kami mengharapkan saran dan kritik yang konstruktif dari berbagai pihak, untuk perbaikan kearah penyempurnaan pada publikasi yang akan datang.

Harapan kami semoga buku ini bermanfaat bagi kita semua dalam menyusun perencanaan dan melaksanakan pembangunan.

Manokwari, November 2015
Kepala Badan Pusat Statistik
Kabupaten Manokwari



Yahya Kambu, S.Sos

NIP. 19590208 198203 1 003

DAFTAR ISI

KATA PENGANTAR.....	i
DAFTAR ISI.....	ii
BAB I. GEOGRAFIS.....	1
BAB II. PEMERINTAHAN.....	7
BAB III. KEPENDUDUKAN.....	14
BAB IV. SOSIAL.....	23
BAB V. PERTANIAN.....	32
BAB VI. INDUSTRI.....	54
BAB VII. PERDAGANGAN	61
BAB VIII. TRANSPORTASI.....	65
BAB IX. KEUANGAN.....	75

BAB I

GEOGRAFI



GEOGRAFI

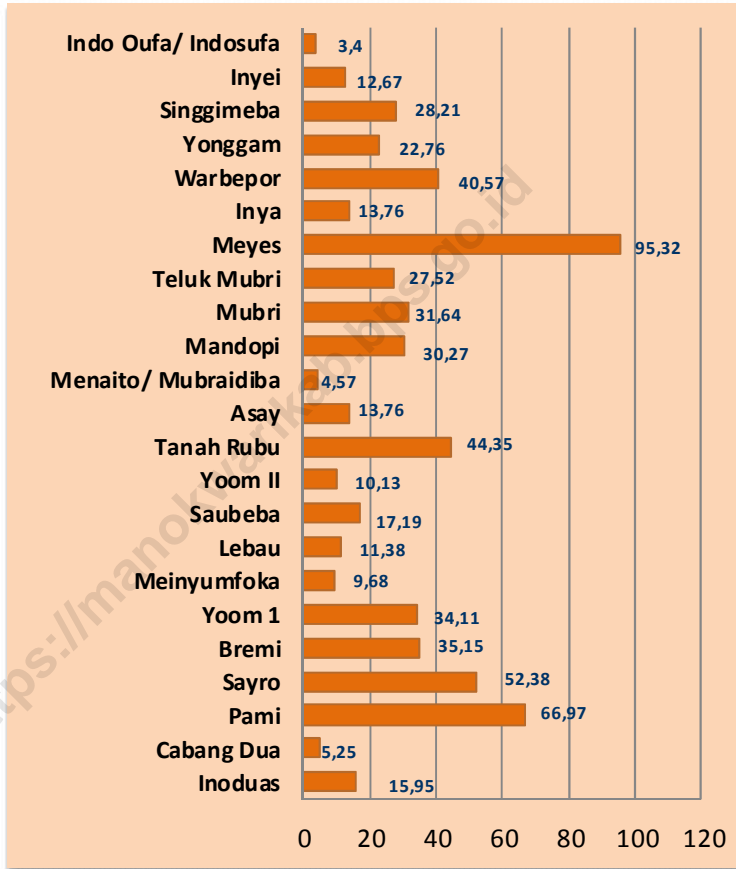
Secara administratif, Distrik Manokwari Utara terdiri dari 23 kampung dengan luas wilayah 622,79 Km², dimana Kampung Meyes merupakan daerah yang terluas yaitu 95,32 Km² atau sebesar 15,20 persen dari total luas Distrik Manokwari Utara. Kemudian diikuti oleh Kampung Pami seluas 6,697 Km² atau sebesar 10,68 % dari total luas Distrik Manokwari Utara. Sedangkan Kampung Indo Oufa/ Indosufa merupakan daerah terkecil dengan luas wilayah sebesar 3,49 Km² atau sebesar 0,54% dari total luas Distrik Manokwari Utara.

Ketinggian wilayah di Distrik Manokwari Utara berada pada 20–200 meter dari permukaan laut. Ketinggian rata-rata Distrik manokwari Utara adalah 95 meter dari permukaan laut. Kampung yang tertinggi adalah Kampung Cabang Dua dengan ketinggian 200 meter dari permukaan laut, sedangkan kampung yang terendah adalah Kampung Meinyumfoka dengan ketinggian wilayah 20 meter dari permukaan laut.

Batas geografis Distrik Manokwari Utara adalah:

- Sebelah Utara : Lautan Pasifik
- Sebelah Selatan : Distrik Manokwari Selatan dan Distrik Manokwari Barat
- Sebelah Barat : Distrik Masni dan Distrik Prafi
- Sebelah Timur : Lautan Pasifik

Gambar 1.1
Luas Wilayah Distrik Manokwari Utara Menurut
Kampung/Kelurahan
Tahun 2014



Tabel : 1.1.

Luas Wilayah Distrik Manokwari Utara menurut Kampung/Kelurahan
Tahun 2014

Kampung/ Kelurahan	Luas (Km2)	Rasio Terhadap Total (%)
(1)	(2)	(3)
1. Inodus	15,95	2,54
2. Cabang Dua	5,25	0,84
3. Pami	66,97	10,68
4. Sayro	52,38	8,35
5. Bremit	35,15	5,61
6. Yoom 1	34,11	5,44
7. Meinyumfoka	9,68	1,54
8. Lebau	11,38	1,82
9. Saubeba	17,19	2,74
10. Yoom II	10,13	1,62
11. Tanah Rubu	44,35	7,07
12. Asay	13,76	2,19
13. Menaito/ Mubraidiba	4,57	0,73
14. Mandopi	30,27	4,83
15. Mubri	31,64	5,05
16. Teluk Mubri	27,52	4,39
17. Meyes	95,32	15,20
18. Inya	13,76	2,19
19. Warbepor	40,57	6,47
20. Yonggam	22,76	3,63
21. Singgimeba	28,21	4,50
22. Inyei	12,67	2,02
23. Indo Oufa/ Indosufa	3,40	0,54
Jumlah	622,79	100,00

Sumber: BPS Kabupaten Manokwari

Tabel : 1.2.
Ketinggian Distrik Manokwari Utara Menurut Kelurahan / Kampung
Tahun 2014

Kampung/ Kelurahan	Ketinggian dari Permukaan Laut (Meter)
(1)	(2)
1. Inoduas	100
2. Cabang Dua	119
3. Pami	50
4. Sayro	100
5. Bremi	60
6. Yoom 1	50
7. Meinyumfoka	20
8. Lebau	100
9. Saubeba	100
10. Yoom II	100
11. Tanah Rubu	100
12. Asay	100
13. Menaito/ Mubraidiba	100
14. Mandopi	100
15. Mubri	100
16. Teluk Mubri	100
17. Meyes	100
18. Inya	100
19. Warbepor	100
20. Yonggam	100
21. Singgimeba	100
22. Inyei	100
23. Indo Oufa/ Indosufa	100
Rata- rata	94,78

Sumber: BPS Kabupaten Manokwari

Tabel : 1.3.
Letak Geografis Distrik Manokwari Utara menurut Kampung/Kelurahan
Tahun 2014

Kampung/ Kelurahan	Pesisir	Lereng/ Punggung Bukit	Lembah/ DAS
(1)	(2)	(3)	(4)
1. Inoduas	-	-	√
2. Cabang Dua	-	√	-
3. Pami	√	-	-
4. Sayro	√	-	-
5. Bremi	√	-	-
6. Yoom 1	√	-	-
7. Meinyumfoka	√	-	-
8. Lebau	√	-	-
9. Saubeba	√	-	-
10. Yoom II	√	-	-
11. Tanah Rubu	√	-	-
12. Asay	√	-	-
13. Menaito/ Mubraidiba	√	-	-
14. Mandopi	√	-	-
15. Mubri	√	-	-
16. Teluk Mubri	√	-	-
17. Meyes	√	-	-
18. Inya	√	-	-
19. Warbepor	√	-	-
20. Yonggam	√	-	-
21. Singgimeba	√	-	-
22. Inyei	√	-	-
23. Indo Oufa/ Indosufa	√	-	-
Jumlah	21	0	2

Sumber: BPS Kabupaten Manokwari

BAB II

PEMERINTAHAN



PEMERINTAHAN

Secara administratif Distrik Manokwari Utara terdiri dari 23 kampung dan masih belum terdapat daerah yang berstatus kelurahan. Distrik ini beribukota di Kampung Lebau. Aparat kampung yang terdaftar di Distrik Manokwari Utara adalah 23 kepala kampung, 23 sekretaris kampung dan 25 ketua BPD/Dekel. Semua kampung telah berstatus sebagai Kampung swadaya.

Secara rinci pembagian daerah administratif, banyaknya kampung/kelurahan disajikan pada tabel 2.1, sedangkan tabel 2.2 menyajikan data mengenai jumlah Satuan Lingkungan Setempat (SLS) di Distrik Manokwari Utara menurut kampung/kelurahan, akan tetapi masing-masing SLS tidak memiliki ketua RT. Sedangkan pada tabel 2.3 menyajikan jumlah aparat kampung/kelurahan di Distrik Manokwari Utara Tahun 2014. Tabel 2.5 menyajikan data jumlah perolehan suara Distrik Manokwari Utara untuk keanggotaan DPRD ii kabupaten manokwari dirinci per partai hasil pemilihan umum Tahun 2014.

Tabel 2.1
 Nama-Nama Desa di Distrik Manokwari Utara Menurut
 Statusnya Tahun 2014

Kode Desa <i>Village Code</i>	Nama Desa <i>Village Name</i>	K/P
(1)	(2)	(3)
9105143001	Inoduas	2
9105143002	Cabang Dua	2
9105143003	Pami	2
9105143004	Sayro	2
9105143005	Bremi	2
9105143006	Yoom I	2
9105143007	Meinyumfoka	2
9105143008	Lebau	2
9105143009	Saubeba	2
9105143010	Yoom II	2
9105143011	Tanah Rubu	2
9105143012	Asay	2
9105143013	Menaito/	2
9105143014	Mubraidiba	2
9105143015	Mandopi	2
9105143016	Mubri	2
9105143017	Teluk Mubri	2
9105143018	Meyes	2
9105143019	Inya	2
9105143020	Warbepor	2
9105143021	Yonggam	2
9105143024	Singgimeba	2
9105143025	Inyei	2
	Indo Oufa/Indosufa	

Sumber : BPS Kabupaten Manokwari

Catatan : Untuk Kolom (3) Kode 1 Kelurahan dan kode 2 pedesaan
 Untuk kolom (4) kode 1 pedesaan dan kode 2 perkotaan
 kampung/kelurahan yang dicetak tebal adalah ibu kota Distrik

Tabel 2.2
Jumlah Satuan Lingkungan Setempat (SLS) di Distrik Manokwari Utara
Menurut Kampung/Kelurahan
Tahun 2014

Kampung/ Kelurahan	Jumlah SLS	
	Kampung	Rukun Tetangga
(1)	(2)	(3)
1. Inoduas	1	1
2. Cabang Dua	1	1
3. Pami	1	1
4. Sayro	1	1
5. Breml	1	1
6. Yoom I	1	1
7. Meinyumfoka	1	1
8. Lebau	1	1
9. Saubeba	1	1
10. Yoom II	1	1
11. Tanah Rubu	1	1
12. Asay	1	1
13. Menaito/ Mubraidiba	1	1
14. Mandopi	1	1
15. Mubri	1	1
16. Teluk Mubri	1	1
17. Meyes	1	1
18. Inya	1	1
19. Warbepor	1	1
20. Yonggam	1	1
21. Singgimeba	1	1
22. Inyei	1	1
23. Indo Oufa/Indosufa	1	1
Jumlah	23	23

Sumber: BPS Kabupaten Manokwari

Tabel 2.3.
Banyaknya Aparat Kampung/Kelurahan di Distrik Manokwari Utara
Tahun 2014

Kampung/ Kelurahan	Kepala Kampung/ Lurah	Sekretaris Kampung / Kelurahan	Ketua BPD/ Dekel
(1)	(2)	(3)	(4)
1. Inoduas	1	1	2
2. Cabang Dua	1	1	2
3. Pami	1	1	1
4. Sayro	1	1	1
5. Bremi	1	1	1
6. Yoom I	1	1	1
7. Meinyumfoka	1	1	1
8. Lebau	1	1	1
9. Saubeba	1	1	1
10. Yoom II	1	1	1
11. Tanah Rubu	1	1	1
12. Asay	1	1	1
13. Menaito/ Mubraidiba	1	1	1
14. Mandopi	1	1	1
15. Mubri	1	1	1
16. Teluk Mubri	1	1	1
17. Meyes	1	1	1
18. Inya	1	1	1
19. Warbepor	1	1	1
20. Yonggam	1	1	1
21. Singgimeba	1	1	1
22. Inyei	1	1	1
23. Indo Oufa/Indosufa	1	1	1
Jumlah	23	23	25

Sumber BPS Kabupaten Manokwari

Tabel 2.4
Jumlah Anggota DPRD Kabupaten Manokwari Hasil Pemilihan Umum
Masa Bhakti Tahun 2009- 2014

Nama Partai	Jml. Anggota	Persentase
(1)	(2)	(3)
1. Partai Hati Nurani Rakyat	1	4 %
2. Partai Barisan Nasional	3	12 %
3. Partai Keadilan Sejahtera	1	4 %
4. Partai Amanat Nasional	6	24 %
5. Partai Pemuda Indonesia	1	4 %
6. Partai Demokrasi Kebangsaan	2	8 %
7. Partai Pelopor	1	4 %
8. Partai Golongan Karya	3	12 %
9. Partai Persatuan Pembangunan	1	4 %
10. Partai Demokrasi Indonesia Perjuangan	3 1	12% 4 %
11. Partai Patriot	2	8 %
12. Partai Demokrat		
Jumlah Total	25	100 %

Sumber : KPUD Manokwari

Tabel 2.5
 Jumlah Perolehan Suara Distrik Manokwari Utara Untuk Keanggotaan DPRD II
 Kabupaten Manokwari Dirinci Per Partai Hasil Pemilihan Umum
 Tahun 2009

Nama partai	Jumlah Perolehan suara	Nama partai	Jumlah Perolehan suara
(1)	(2)	(3)	(4)
p.Hanura	8	PPDI	2
PKPB	42	PDK	8
PPPI	5	PRN	69
PPRN	21	P.Pelopor	12
PGIR	35	P.Golkar	70
PBN	455	PPP	38
PKPI	0	PDS	18
PAN	509	PBB	1
PPIB	2	PDIP	104
P.Kedaulatan	15	PBR	13
PPD	28	P.Patriot	0
PKB	0	P. Demokrat	70
PPI	145	PKDI	1
PNIM	18	PIS	30
PDP	1	PKNU	0
PKP	0	P.Merdeka	0
PMB	1	PPNUI	0
PMB	1	PSI	5

Sumber : KPUD Manokwari

BAB III

KEPENDUDUKAN

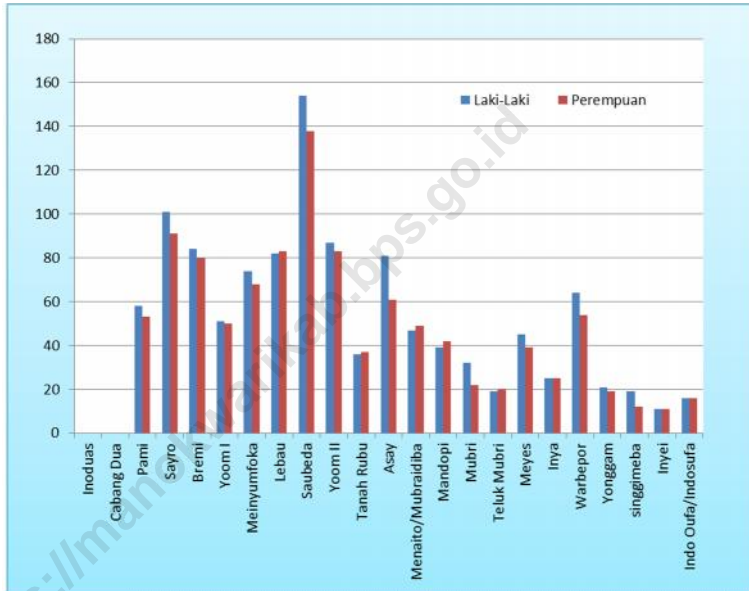


KEPENDUDUKAN

Distrik Manokwari Utara yang mempunyai luas wilayah sebesar 626,99 km², pada pertengahan tahun Tahun 2014 mempunyai kepadatan penduduk sebesar 3,89 jiwa per km. Rata-rata pertumbuhan penduduk Distrik Manokwari Utara pada periode 2011-Tahun 2014 adalah 3,85 jiwa dengan sex ratio sebesar 108,83. Jumlah Penduduk Distrik Manokwari Utara adalah sebesar 2.434 jiwa, yang terdiri dari laki-laki 1.278 jiwa dan perempuan 1.156 jiwa.

Jumlah penduduk terbanyak adalah kampung Saubeba sebanyak 292 jiwa diikuti oleh kampung Sayro sebanyak 192 jiwa, kampung Yoom II 170 jiwa dan kampung Lebau sebanyak 165 jiwa. Selain itu terdapat kampung yang tidak memiliki penduduk yaitu kampung Inoduas dan Cabang Dua.

Gambar : 3.1
 Banyaknya Penduduk Menurut Jenis Kelamin di Distrik Manokwari Utara
 Menurut Kampung Tahun Tahun 2014



Sumber : BPS Kabupaten Manokwari

Tabel 3.1.
Banyaknya Rumah Tangga dan Penduduk di Distrik Manokwari Utara
menurut Jenis Kelamin dan Kampung/Kelurahan
tahun Tahun 2014

Kampung/ Kelurahan	Rumah Tangga	Penduduk		
		Laki-Laki	Perempuan	Jumlah
(1)	(2)	(3)	(4)	(5)
1. Inoduas	30	73	59	132
2. Cabang Dua	20	59	44	103
3. Pami	30	58	53	111
4. Sayro	41	101	91	192
5. Bremit	33	84	80	164
6. Yoom I	30	51	50	101
7. Meinyumfoka	33	74	68	142
8. Lebau	41	82	83	165
9. Saubeba	59	154	138	292
10. Yoom II	47	87	83	170
11. Tanah Rubu	21	36	37	73
12. Asay	40	81	61	142
13. Menaito/ Mubraidiba	26	47	49	96
14. Mandopi	25	39	42	81
15. Mubri	19	32	22	54
16. Teluk Mubri	12	19	20	39
17. Meyes	22	45	39	84
18. Inya	17	25	25	50
19. Warbepor	37	64	54	118
20. Yonggam	11	21	19	40
21. Singgimeba	10	19	12	31
22. Inyei	8	11	11	22
23. Indo Oufa/Indosufa	9	16	16	32
Jumlah	620	1278	1156	2434

Sumber: BPS kabupaten Manokwari

Tabel 3.2
Distribusi dan Kepadatan Penduduk di Distrik Manokwari Utara Menurut
Kampung/Kelurahan Tahun 2014

Kampung/ Kelurahan	Luas Daerah (Km ²)	Jumlah Penduduk (Jiwa)	Kepadatan (Jiwa/ Per Km ²)	Kepadatan Rumah tangga (Ruta/Km ²)
(1)	(2)	(3)	(4)	(5)
1. Inoduas	15,95	132	8,28	1,88
2. Cabang Dua	5,25	103	19,62	3,81
3. Pami	66,97	111	1,66	0,45
4. Sayro	52,38	192	3,67	0,78
5. Bremit	35,15	164	4,67	0,94
6. Yoom I	34,11	101	2,96	0,88
7. Meinyumfoka	9,68	142	14,67	3,41
8. Lebau	11,38	165	14,50	3,60
9. Saubeba	17,19	292	16,99	3,43
10. Yoom II	10,13	170	16,78	4,64
11. Tanah Rubu	44,35	73	1,65	0,47
12. Asay	13,76	142	10,32	2,91
13. Menaito/ Mubraidiba	4,57	96	21,01	5,69
14. Mandopi	30,27	81	2,68	0,83
15. Mubri	31,64	54	1,71	0,60
16. Teluk Mubri	27,52	39	1,42	0,44
17. Meyes	95,32	84	0,88	0,23
18. Inya	13,76	50	3,63	1,24
19. Warbepor	40,57	118	2,91	0,91
20. Yonggam	22,76	40	1,76	0,48
21. Singgimeba	28,21	31	1,10	0,35
22. Inyei	12,67	22	1,74	0,63
23. Indo Oufa/Indosufa	3,4	32	9,41	2,65
Jumlah	626,99	2 199	136,09	35,56

Sumber: BPS Kabupaten Manokwari

Tabel 3.3.
Jumlah Rumahtangga, Penduduk dan Penduduk per Rumah Tangga
Distrik Manokwari Utara menurut Kampung/Kelurahan
Tahun 2014

	Kampung/ Kelurahan	Rumah Tangga	Penduduk	Penduduk Per Rumah Tangga
	(1)	(3)	(4)	(5)
1.	Inoduas	30	132	4,4
2.	Cabang Dua	20	103	5,15
3.	Pami	30	111	3,70
4.	Sayro	41	192	4,68
5.	Bremi	33	164	4,97
6.	Yoom I	30	101	3,37
7.	Meinyumfoka	33	142	4,30
8.	Lebau	41	165	4,02
9.	Saubeba	59	292	4,95
10.	Yoom II	47	170	3,62
11.	Tanah Rubu	21	73	3,48
12.	Asay	40	142	3,55
13.	Menaito/ Mubraidiba	26	96	3,69
14.	Mandopi	25	81	3,24
15.	Mubri	19	54	2,84
16.	Teluk Mubri	12	39	3,25
17.	Meyes	22	84	3,82
18.	Inya	17	50	2,94
19.	Warbepor	37	118	3,19
20.	Yonggam	11	40	3,64
21.	Singgimeba	10	31	3,10
22.	Inyei	8	22	2,75
23.	Indo Oufa/Indosufa	9	32	3,56
	Jumlah	620	2434	76,65

Sumber : BPS Kabupaten Manokwari

Tabel 3.4.
Penduduk Distrik Manokwari Utara menurut Jenis Kelamin dan Sex Rasio
Menurut Kampung/Kelurahan
Tahun 2014

Kampung/ Kelurahan		Laki-Laki	Perempuan	Sex Ratio
(1)		(3)	(4)	(5)
1.	Inoduas	73	59	123,73
2.	Cabang Dua	59	44	134,10
3.	Pami	58	53	109,43
4.	Sayro	101	91	110,99
5.	Bremi	84	80	105,00
6.	Yoom I	51	50	102,00
7.	Meinyumfoka	74	68	108,82
8.	Lebau	82	83	98,80
9.	Saubeba	154	138	111,59
10.	Yoom II	87	83	104,82
11.	Tanah Rubu	36	37	97,30
12.	Asay	81	61	132,79
13.	Menaito/ Mubraidiba	47	49	95,92
14.	Mandopi	39	42	92,86
15.	Mubri	32	22	145,45
16.	Teluk Mubri	19	20	95,00
17.	Meyes	45	39	115,38
18.	Inya	25	25	100,00
19.	Warbepor	64	54	118,52
20.	Yonggam	21	19	110,53
21.	Singgimeba	19	12	158,33
22.	Inyei	11	11	100,00
23.	Indo Oufa/Indosufa	16	16	100,00
Jumlah		1278	1156	110,55

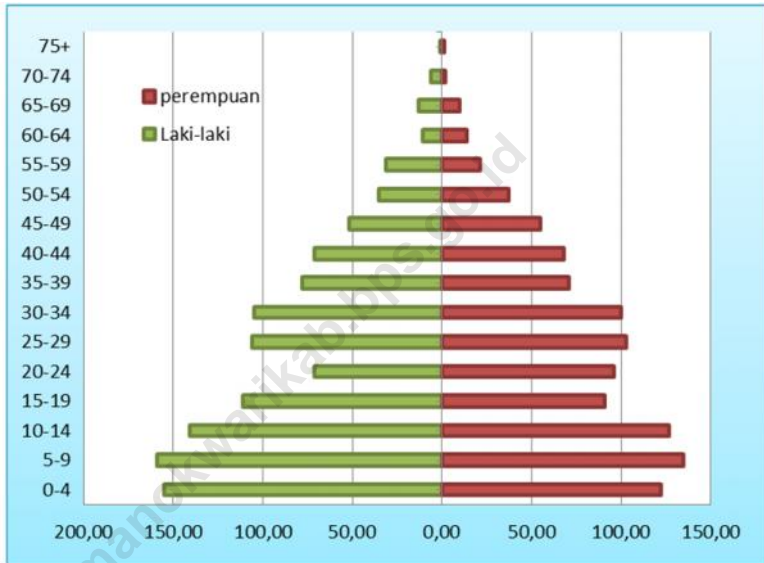
Sumber: BPS Kabupaten Manokwari

Tabel 3.5
Jumlah penduduk Distrik Manokwari Utara Menurut Kelompok Umur
Tahun Tahun 2014

Kelompok umur	Laki-laki	Perempuan	Total
1	2	3	4
0-4	158	126	284
5-9	162	141	303
10-14	145	131	276
15-19	114	114	228
20-24	90	100	190
25-29	125	107	232
30-34	119	103	222
35-39	92	87	179
40-44	85	72	157
45-49	61	59	120
50-54	44	41	85
55-59	35	25	60
60-64	20	18	38
65-69	17	19	36
70-74	7	8	15
75+	4	5	9
Total	1278	1156	2434

Sumber : proyeksi penduduk, BPS Kabupaten Manokwari

Gambar 3.2
Data Jumlah Penduduk Menurut Kelompok Umur Dan Jenis Kelamin Pada
Distrik Manokwari Utara Tahun 2014



Sumber : BPS Kabupaten Manokwari

BAB IV

SOSIAL



SOSIAL

Salah satu aset pendukung keberhasilan pembangunan di suatu daerah adalah adanya sumber daya manusia yang berkualitas. Proses peningkatan kualitas sumber daya manusia yang pada gilirannya merupakan modal investasi terbesar bagi kepentingan pembangunan daerah, bahkan sampai tingkat nasional. Peningkatan sumber daya manusia sekarang ini lebih diutamakan dengan memberi kesempatan kepada penduduk usia sekolah, serta luasnya wilayah yang harus dijangkau merupakan faktor yang cukup berpengaruh di samping faktor-faktor lainnya dalam menjalankan program-program pendidikan.

Berdasarkan data yang diperoleh, fasilitas pendidikan yang ada di Distrik Manokwari Utara tergolong cukup sedikit jumlahnya sementara masih banyak anak usia sekolah yang tidak bersekolah dikarenakan minimnya fasilitas pendidikan di Distrik tersebut. Adapun fasilitas pendidikan yang dimiliki adalah PAUD non formal sebanyak 5 buah, TK sebanyak 1 buah, SD sebanyak 8 buah, dan SLTP 1 buah. Sedangkan untuk SMU maupun SMK belum ada di Distrik Manokwari Utara ini hal ini menyebabkan banyak siswa lulusan SLTP dari distrik ini melanjutkan sekolah ke Kota.

Tabel 4.1
Banyaknya Sekolah, Guru Dan Murid dan rasio murid Menurut Jenis Sekolah
Di Distrik Manokwari Utara
2014

Jenis Sekolah	Jumlah Sekolah	Guru	Murid	Rasio murid terhadap	
				Guru	Sekolah
(1)	(2)	(3)	(4)	(5)	(6)
I. PAUD non formal*	1	3	17	5,67	17,00
II. Taman Kanak-Kanak	1	3	17	5,67	17,00
III. Sekolah Dasar	8	24	637	26,54	79,63
IV. Pendidikan Umum					
1. S L T P	2	6	241	40,17	12,50
2. S L T A		0	0	0,00	0,00
V. PendidikanKejuruan		0	0	0,00	0,00

Sumber : Dinas Pendidikan Kabupaten Manokwari

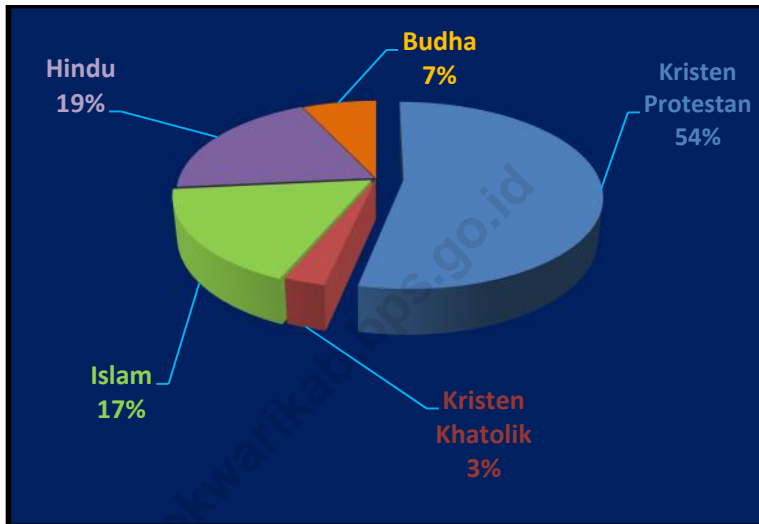
Keterangan : * Data 2014 tidak tersedia

Table 4.2
Banyaknya Pemeluk Agama Menurut Golongan Agama
Di Distrik Manokwari Utara
Tahun 2014

Agama	Jumlah Pemeluk	Persentase (%)
(1)	(2)	(3)
Kristen Protestan	134 936	64,49
Kristen Khatolik	10 736	5,13
Islam	62 586	29,91
Hindu	715	0,34
Budha	260	0,12
Jumlah	209 233	100.00

Sumber : Badan Pusat Statistik Kabupaten Manokwari

Gambar 4.1
Banyaknya Pemeluk Agama Menurut
Golongan Agama Di Distrik Manokwari Utara
Tahun 2014



Tabel 4.3
Banyaknya Puskesmas, Puskesmas Pembantu dan Balai Pengobatan
Menurut Distrik Tahun 2014

	Distrik	Puskesmas	Puskesmas Pembantu	Polindes/ Poskesdes	Balai Pengobatan	
					Pemerintah	Swasta
	(1)	(2)	(3)	(4)	(5)	(6)
1.	Ransiki	1	6	2	-	-
2.	Momi Waren	1	1	7	-	-
3.	Nenei	-	2	-	-	-
4.	Tahota	-	1	-	-	-
5.	Sururey	1	1	2	-	-
6.	Didohu	1	2	-	-	-
7.	Dataran Isim	1	2	4	-	-
8.	Anggi	1	2	4	-	-
9.	Taige	1	4	-	-	-
10.	Anggi Gida	1	2	3	-	-
11.	Membey	1	2	-	-	-
12.	Oransbari	1	6	1	-	-
13.	Warmare	1	8	4	-	-
14.	Prafi	1	6	2	-	1
15.	Menyambouw	1	3	10	-	-
16.	Hingk	1	-	7	-	-
17.	Catubow	1	-	-	-	-
18.	Manokwari Barat	3	3	3	-	6
19.	Manokwari Timur	2	2	2	-	-
20.	Manokwari Utara	1	1	6	-	-
21.	Manokwari Selatan	1	2	1	-	-
22.	Testega	1	-	2	-	-
23.	Tanah Rubu	1	1	-	-	-
24.	Kebar	1	2	6	-	-
25.	Senopi	-	1	-	-	-
26.	Amberbaken	1	2	6	-	-
27.	Mubrani	1	2	3	-	-
28.	Masni	2	10	9	-	-
29.	Sidey	1	7	4	-	-
	sJumlah	30	78	88	-	7

Sumber : Dinas Kesehatan Kabupaten Manokwar

Tabel 4.4
Banyaknya Puskesmas Keliling Menurut
Distrik Tahun 2014

Distrik	Puskesmas Keliling			Jumlah
	Perahu	Mobil	Sepeda Motor *)	
(1)	(2)	(3)	(4)	(5)
1. Ransiki	-	3	13	16
2. Momi Waren	-	1	2	3
3. Nenei	-	-	-	-
4. Tahota	-	-	-	-
5. Sururey	-	1	4	5
6. Didohu	-	-	-	-
7. Dataran Isim	-	1	2	3
8. Anggi	-	1	5	6
9. Taige	-	-	-	-
10. Anggi Gida	-	-	2	2
11. Membey	-	-	-	-
12. Oransbari	-	1	9	10
13. Warmare	-	1	10	11
14. Prafi	-	2	2	4
15. Menyambouw	-	1	6	7
16. Hingk	-	-	1	1
17. Catubow	-	-	-	-
18. Manokwari Barat	-	6	19	23
19. Manokwari Timur	1	2	4	6
20. Manokwari Utara	-	1	6	7
21. Manokwari Selatan	-	1	5	6
22. Testega	-	-	2	2
23. Tanah Rubu	-	1	2	3
24. Kebar	-	1	5	6
25. Senopi	-	-	-	-
26. Amberbaken	1	1	2	4
27. Mubrani	-	-	-	-
28. Masni	-	2	13	15
29. Sidey	-	1	10	11
Jumlah				
<i>Total</i>	2	28	124	151

Sumber : Dinas Kesehatan Kabupaten Manokwari

Tabel 4.5
Banyaknya Posyandu Menurut Distrik Di Kabupaten Manokwari
Tahun 2014

Distrik	Banyakny Posyandu
(1)	(2)
1. Ransiki	18
2. Momi Waren	9
3. Nenei	1
4. Tahota	0
5. Sururey	12
6. Didohu	0
7. Dataran Isim	11
8. Anggi	8
9. Taige	8
10. Anggi Gida	0
11. Membey	0
12. Oransbari	14
13. Warmare	14
14. Prafi	24
15. Menyambouw	14
16. Hingk	0
17. Catubow	0
18. Manokwari Barat	52
19. Manokwari Timur	14
20. Manokwari Utara	11
21. Manokwari Selatan	29
22. Testega	0
23. Tanah Rubu	13
24. Kebar	11
25. Senopi	2
26. Amberbaken	7
27. Muhrani	7
28. Masni	37
29. Sidey	13
Jumlah <i>Total</i>	327

Sumber : Dinas Kesehatan Kabupaten Manokwari

Tabel 4.6
Banyaknya Tenaga Paramedis dan Non-Medis Menurut Distrik
Tahun 2014

Distrik	Paramedis				Non Medis
	Dokter Umum	Dokter Gigi	Perawat	Non Perawat	
(1)	(2)	(3)	(4)	(5)	(5)
1. Ransiki	1	1	25	15	-
2. Momi Waren	-	-	6	9	-
3. Nenei	-	-	-	10	-
4. Tahota	-	-	-	-	-
5. Sururey	-	-	14	-	-
6. Didohu	-	-	-	-	-
7. Dataran Isim	-	-	9	5	-
8. Anggi	1	-	16	11	-
9. Taige	-	-	-	-	-
10. Anggi Gida	-	-	4	3	-
11. Membey	-	-	-	-	-
12. Oransbari	1	-	21	12	2
13. Warmare	1	-	18	8	1
14. Prafi	1	1	22	21	4
15. Menyambouw	1	-	22	11	-
16. Hingk	-	-	6	6	-
17. Catubow	-	-	-	-	-
18. Manokwari Barat	6	1	79	37	11
19. Manokwari Timur	1	-	-	15	4
20. Manokwari Utara	1	-	12	17	-
21. Manokwari Selatan	1	-	21	11	2
22. Testega	-	-	3	2	-
23. Tanah Rubu	1	-	6	2	-
24. Kebar	1	-	12	10	1
25. Senopi	-	-	-	-	-
26. Amberbaken	-	-	17	12	-
27. Muhrani	-	-	-	-	-
28. Masni	2	-	23	19	1
29. Sidey	-	-	15	9	-
Jumlah <i>Total</i>	19	3	351	245	27

*) Non Perawat: Bidan, Bidan lainnya, dan Perawat Gigi

*) Non Medis: Analis Farmasi dan Apoteker

BAB V

PERTANIAN



PERTANIAN

Pertanian tanaman bahan makanan merupakan salah satu sektor dimana produk yang dihasilkan menjadi kebutuhan pokok hidup rakyat. DiSTrik Manokwari Utara sebagian tanahnya merupakan tanah pertanian yang memiliki potensi cukup baik bagi pengembangan tanaman agro induSTri.

DiSTrik Manokwari Utara mempunyai beraneka ragam hasil produk pertanian, diantaranya tanaman Hortikultura berupa sayur-sayuran seperti sawi, bayam, buncis, cabi besar dan cabai rawit. Sedangkan tanaman buah-buahan seperti mangga, pepaya, pisang dan duku.

Bukan hanya berkembang di bidang pertaniannya, diSTrik ini juga mengembangkan bidang peternakannya demi kesejahteraan masyarakat. Sayangnya kurangnya sumberdaya manusia yang memadai dan minimnya pemahaman masyarakat, serta kurangnya perhatian yang lebih dari pemerintah menjadikan diSTrik ini agak tertinggal bila dibandingkan dengan diSTrik-diSTrik lain yang ada di Kabupaten Manokwari.

Tabel 5.1
Jumlah Rumah Tangga, Luas Tanam, dan Rata-rata Luas Tanam Usaha
Tanaman Padi dan Palawija menurut Jenis Tanaman, ST2013

Jenis Tanaman	Rumah Tangga	Luas Tanam (m ²)	Rata-rata Luas Tanam (m ²)
(1)	(2)	(3)	(4)
Tanaman Pangan	456	284,139	623.11
Padi	1	1,000	1,000.00
- Padi Sawah	0	0	0.00
- Padi Ladang	1	1,000	1,000.00
Palawija	456	283,139	620.92
- Jagung	132	35,500	268.94
- Kedelai	2	56	28.00
- Kacang Tanah	33	12,062	365.52
- Kacang Hijau	3	1,362	454.00
- Ubi Kayu	416	104,081	250.19
- Ubi Jalar	359	85,884	239.23
- Sorgum	0	0	0.00
- Gandum	0	0	0.00
- Talas	173	44,194	255.46
- Ganyong	0	0	0.00
- Garut	0	0	0.00
- Lainnya	0	0	0.00

Sumber : BPS, Sensus Pertanian 2013

Tabel 5.2
Jumlah Rumah Tangga Usaha Tanaman Padi dan Palawija menurut Jenis
Tanaman dan Keterangan Penjualan Hasil Usaha , ST2013

Jenis Tanaman	Keterangan Penjualan Hasil Usaha			Jumlah
	Dijual Seluruhnya	Dijual Sebagian	Tidak Dijual	
(1)	(2)	(3)	(4)	(5)
Padi				
- Padi Sawah	0	0	0	0
- Padi Ladang	0	0	1	1
Palawija				
- Jagung	33	98	1	132
- Kedelai	1	1	0	2
- Kacang Tanah	9	24	0	33
- Kacang Hijau	3	0	0	3
- Ubi Kayu	146	267	3	416
- Ubi Jalar	106	252	1	359
- Sorgum	0	0	0	0
- Gandum	0	0	0	0
- Talas	70	102	1	173
- Ganyong	0	0	0	0
- Garut	0	0	0	0

Sumber : BPS, Sensus Pertanian 2013

Tabel 5.3
Jumlah Rumah Tangga Usaha Tanaman Pangan Menurut Kelurahan/Desa dan
Jenis Jenis Tanaman, ST2013

Kelurahan/Desa	Tanaman Pangan	Padi	Padi Sawah	Padi Ladang	Palawija	Jagung
(1)	(2)	(3)	(4)	(5)	(6)	(7)
1. Inoduas	15	0	0	0	15	2
2. Cabang Dua	20	0	0	0	20	0
3. Pami	28	0	0	0	28	2
4. Sayro	37	0	0	0	37	8
5. Breml	27	0	0	0	27	0
6. Yoom I	25	0	0	0	25	11
7. Meinyumfoka	20	0	0	0	20	0
8. Lebau	37	0	0	0	37	21
9. Saubera	31	0	0	0	31	7
10. Yoom II	34	0	0	0	34	9
11. Tanah Rubu	18	0	0	0	18	14
12. Asay	29	0	0	0	29	7
13. Menaito/Mubraidiba	9	0	0	0	9	1
14. Mandopi	25	0	0	0	25	10
15. Mubri	9	0	0	0	9	2
16. Teluk Mubri	10	0	0	0	10	1
17. Meyes	14	0	0	0	14	1
18. Inya	10	0	0	0	10	2
19. Warbepor	22	0	0	0	22	7
20. Yonggam	10	0	0	0	10	9
21. Singgimeba	12	1	0	1	12	8
22. Inyei	8	0	0	0	8	7
23. indosufa.Indo Oufa	6	0	0	0	6	3
Jumlah	456	1	0	1	456	132

Sumber : BPS, Sensus Pertanian 2013

Tabel 5.4
Jumlah Rumah Tangga Usaha Hortikultura, Luas Tanam, dan Rata-rata Luas Tanam yang Diusahakan/Dikelola per Rumah Tangga Menurut Jenis Tanaman Hortikultura Semusim, ST2013

Jenis Tanaman Hortikultura Semusim (50 Jenis Tanaman Utama)	Jumlah Rumah Tangga Usaha Hortikultura	Luas Tanam (m ²)	Rata-rata Luas Tanam yang Diusahakan/Dikelola per Rumah Tangga
(1)	(2)	(3)	(4)
BAWANG PUTIH	2	260	130
BAYAM	151	24,415	161
BUNCIS	5	775	155
CABAI BESAR	95	49,209	517
CABAI RAWIT	243	45,457	187
KACANG MERAH	1	100	100
KACANG KAPRI	3	750	250
KACANG PANJANG	104	21,126	203
KANGKUNG	79	16,318	206
KENTANG	14	2,590	185
KUBIS	29	3,470	119
LABU SIAM	81	5,827	71
LOBAK	8	550	68
KETIMUN	99	20,015	202
OYONG/GAMBAS	2	105	52
PARIA/PARE	5	506	101
PETSAI/SAWI PUTIH	10	2,105	210
SAWI	157	24,608	156
SLADA	1	120	120
TERUNG	59	10,288	174
TOMAT	37	5,362	144
WORTEL	6	510	85
JAHE	31	958	30
KUNYIT	62	2,178	35
LEMPUYANG	1	20	20
LENGKUAS	27	633	23
ANGGREK	1	30	30

Sumber : BPS, Sensus Pertanian 2013

Tabel 5.5
Jumlah Rumah Tangga Usaha Hortikultura, Jumlah Pohon/Rumpun/Luas Tanam, dan Rata-rata Jumlah Pohon/Rumpun/Luas Tanam yang Diusahakan/Dikelola per Rumah Tangga Menurut Jenis Tanaman Hortikultura Tahunan, ST2013

Jenis Tanaman Hortikultura Tahunan (50 Jenis Tanaman Utama)	Jumlah Rumah Tangga Usaha Hortikultura	Jumlah Pohon/Rumpun/Luas Tanam			Rata-rata Jumlah Pohon/Rumpun/Luas Tanam yang Diusahakan/Dikelola per Rumah Tangga
		Satuan	Diusahakan / Dikelola	Yang Sudah Produksi	
(1)	(2)	(3)	(4)	(5)	(6)
ALPUKAT	45	pohon	123	79	2
BELIMBING	1	pohon	4	4	4
CEMPEDAK	1	pohon	3	3	3
DUKU/LANGSAT	266	pohon	3,448	2,771	12
DURIAN	282	pohon	2,735	1,812	9
JAMBU AIR	7	pohon	30	19	4
JAMBU BIJI	22	pohon	100	96	4
JERUK KEPROK	39	pohon	143	126	3
JERUK BESAR	5	pohon	19	19	3
KEDONDONG	10	pohon	22	22	2
MANGGA	277	pohon	2,611	2,273	9
MANGGIS	1	pohon	5	5	5
MATOA BUAH	6	pohon	22	22	3
NANGKA	19	pohon	47	38	2
NENAS	13	rumpun	75	58	5
PEPAYA	119	pohon	1,881	1,773	15
PISANG	245	rumpun	6,631	6,067	27
RAMBUTAN	330	pohon	3,557	2,490	10
SALAK	3	rumpun	165	165	55
SIRSAK	3	pohon	5	5	1
SUKUN	6	pohon	8	7	1
MELINJO	1	pohon	1	1	1
SEREH	3	m2	85	15	28
SIRIH	1	m2	10	10	10

Sumber : BPS, Sensus Pertanian 2013

Tabel 5.6
Jumlah Rumah Tangga Usaha Hortikultura Menurut Kelurahan/Desa dan
Jenis Tanaman Hortikultura STrategis yang Diusahakan, ST2013

Kelurahan/Desa	Jenis Tanaman Hortikultura STrategis yang Diusahakan					
	Pisang	Jeruk	Mangga	Cabai	Kentang	Kunyit
(1)	(3)	(4)	(5)	(6)	(7)	(8)
1. Inodus	6	0	2	3	0	0
2. Cabang Dua	9	0	15	4	0	1
3. Pami	5	2	20	18	0	2
4. Sayro	17	0	28	28	0	31
5. Bremit	11	1	15	17	0	1
6. Yoom I	5	1	13	10	0	1
7. Meinyumfoka	5	1	13	7	0	0
8. Lebau	13	0	36	26	0	16
9. Saubera	15	6	5	28	0	0
10. Yoom II	34	5	27	7	9	5
11. Tanah Rubu	2	4	8	6	0	0
12. Asay	27	6	5	21	0	5
13. Menaito/Mubraidiba	2	0	1	8	0	0
14. Mandopi	23	0	25	9	3	0
15. Mubri	11	2	8	13	0	0
16. Teluk Mubri	6	4	3	7	0	0
17. Meyes	8	1	8	5	1	0
18. Inya	8	1	6	10	0	0
19. Warbepor	13	4	16	16	0	0
20. Yonggam	8	0	7	10	0	0
21. Singgimeba	9	0	7	9	1	0
22. Inyei	8	1	6	8	0	0
23. indosufa. Indo Oufa	0	0	3	5	0	0
Jumlah	245	39	277	275	14	62

Sumber : BPS, Sensus Pertanian 2013

Tabel 5.7
Jumlah Rumah Tangga Usaha Hortikultura dan Jumlah/Luas Tanam Hortikultura STrategis Menurut Kelurahan/Desa, ST2013

Kelurahan/Desa	Jumlah Tanaman Hortikultura STrategis			Luas Tanam (m2)		
	Jumlah Pohon Pisang	Pohon Jeruk	(pohon) Mangga	Cabai	Kentang	Kunyit
(1)	(3)	(4)	(5)	(6)	(7)	(8)
1. Inoduas	117	0	7	251	0	0
2. Cabang Dua	454	0	114	400	0	50
3. Pami	309	10	334	2932	0	45
4. Sayro	525	0	513	1649	0	1013
5. Breml	684	2	101	3000	0	50
6. Yoom I	152	8	99	231	0	15
7. Meinyumfoka	83	4	152	377	0	0
8. Lebau	480	0	536	1770	0	420
9. Saubera	207	24	14	1933	0	0
10. Yoom II	711	19	141	1555	1950	305
11. Tanah Rubu	60	10	47	1040	0	0
12. Asay	219	13	10	4900	0	280
13. Menaito/Mubraidiba	47	0	3	1132	0	0
14. Mandopi	362	0	99	900	360	0
15. Mubri	87	4	15	3130	0	0
16. Teluk Mubri	59	9	16	1350	0	0
17. Meyes	294	13	62	1695	160	0
18. Inya	377	10	79	20200	0	0
19. Warbepor	506	15	102	11145	0	0
20. Yonggam	319	0	56	26400	0	0
21. Singgimeba	315	0	41	3610	120	0
22. Inyei	264	2	46	3400	0	0
23. indosufa.Indo Oufa	0	0	24	1666	0	0
Jumlah	6631	143	2611	94666	2590	2178

Sumber : BPS, Sensus Pertanian 2013

Tabel 5.8
Jumlah Rumah Tangga Usaha Perkebunan Tanaman Tahunan Menurut
Desa/Kelurahan Dan Jenis Tanaman,ST2013

Desa/Kelurahan	Jenis Tanaman yang Diusahakan/Dikelola		Jenis Tanaman yang Diusahakan/Dikelola			Jenis Tanaman yang Diusahakan/Dikelola
	Cengkeh	Kakao	Kelapa Sawit	Kelapa	Kopi	Pinang/Jambe
(1)	(3)	(4)	(5)	(6)	(7)	(8)
1. Inodus	0	18	0	1	0	1
2. Cabang Dua	1	3	0	19	0	20
3. Pami	0	12	0	19	0	8
4. Sayro	0	1	0	30	0	21
5. Breml	0	4	0	27	0	22
6. Yoom I	0	24	0	7	0	1
7. Meinyumfoka	0	4	0	5	0	0
8. Lebau	0	11	0	36	0	24
9. Saubera	0	0	0	1	0	0
10. Yoom II	0	10	1	20	0	0
11. Tanah Rubu	0	15	0	1	0	1
12. Asay	0	14	0	0	0	12
13. Menaito/Mubraidiba	0	1	0	0	0	0
14. Mandopi	0	14	0	22	0	0
15. Mubri	0	4	0	1	0	3
16. Teluk Mubri	0	8	0	0	0	2
17. Meyes	0	1	0	8	1	3
18. Inya	0	0	0	3	0	1
19. Warbepor	0	4	0	4	0	3
20. Yonggam	0	1	0	3	0	4
21. Singgimeba	0	0	0	6	0	6
22. Inyei	0	3	0	7	0	4
23. indosufa. Indo Oufa	0	2	0	3	0	3
Jumlah	1	154	1	223	1	139

Sumber : BPS, Sensus Pertanian 2013

Tabel 5.9
Jumlah Pohon/Lajar/Rumpun Tanaman Tahunan Yang Diusahakan/Dikelola
Rumah Tangga Usaha Perkebunan Menurut Desa/Kelurahan Dan Jenis
Tanaman, ST2013

Desa/Kelurahan	Cengkeh	Kakao	Kelapa Sawit	Kelapa	Kopi	Pinang/Jambe
(1)	(2)	(3)	(4)	(5)	(6)	(7)
1. Inoduas	0	9,000	0	5	0	6
2. Cabang Dua	80	140	0	299	0	633
3. Pami	0	2,650	0	363	0	166
4. Sayro	0	100	0	781	0	1,775
5. Breml	0	500	0	1,652	0	795
6. Yoom I	0	30,796	0	73	0	10
7. Meinyumfoka	0	3,500	0	81	0	0
8. Lebau	0	11,700	0	1,558	0	1,205
9. Saubera	0	0	0	5	0	0
10. Yoom II	0	19,279	111	278	0	0
11. Tanah Rubu	0	27,017	0	4	0	5
12. Asay	0	3,500	0	0	0	66
13. Menaito/Mubraidiba	0	500	0	0	0	0
14. Mandopi	0	15,700	0	120	0	0
15. Mubri	0	440	0	4	0	19
16. Teluk Mubri	0	1,600	0	0	0	13
17. Meyes	0	500	0	72	17	447
18. Inya	0	0	0	39	0	6
19. Warbepor	0	3,400	0	68	0	119
20. Yonggam	0	1,500	0	33	0	18
21. Singgimeba	0	0	0	39	0	89
22. Inyei	0	2,900	0	61	0	22
23. indosufa.Indo Oufa	0	2,100	0	29	0	26
Jumlah	80	136,822	111	5,564	17	5,420

Sumber : BPS, Sensus Pertanian 2013

Tabel 6.0
Luas Tanaman Tahunan (m²) Yang Diusahakan/Dikelola
Rumah Tangga Usaha Perkebunan Menurut Desa/Kelurahan Dan Jenis
Tanaman, ST2013

Desa/Kelurahan	Cengkeh	Kakao	Kelapa Sawit	Kelapa	Kopi	Pinang/Jambe
(1)	(2)	(3)	(4)	(5)	(6)	(7)
1. Inoduas	0	62,000	0	0	0	0
2. Cabang Dua	1,000	1,500	0	3,450	0	6,350
3. Pami	0	11,000	0	2,030	0	205
4. Sayro	0	1,000	0	2,155	0	5,072
5. Breml	0	5,000	0	3,800	0	7,400
6. Yoom I	0	274,500	0	1,388	0	30
7. Meinyumfoka	0	19,000	0	530	0	0
8. Lebau	0	20,500	0	8,370	0	3,350
9. Saubera	0	0	0	0	0	0
10. Yoom II	0	50,014	1	5,736	0	0
11. Tanah Rubu	0	136,000	0	0	0	0
12. Asay	0	131,000	0	0	0	700
13. Menaito/Mubraidiba	0	1,000	0	0	0	0
14. Mandopi	0	140,000	0	501	0	0
15. Mubri	0	4,400	0	50	0	111
16. Teluk Mubri	0	26,000	0	0	0	160
17. Meyes	0	1,000	0	271	1	601
18. Inya	0	0	0	200	0	0
19. Warbepor	0	15,000	0	1,620	0	233
20. Yonggam	0	2,500	0	0	0	8
21. Singgimeba	0	0	0	30	0	10
22. Inyei	0	25,000	0	100	0	10
23. indosufa. Indo Oufa	0	20,000	0	0	0	20
Jumlah	1,000	946,414	1	30,231	1	24,260

Sumber : BPS, Sensus Pertanian 2013

Tabel 6.1
**Jumlah Rumah Tangga Usaha Perkebunan Menurut Desa/Kelurahan Dan
 Jenis Tanaman, ST2013**

Desa/Kelurahan	Ruta Usaha Perkebunan	Ruta Usaha Tanaman Tahunan	Ruta Usaha Tanaman Semusim
(1)	(2)	(3)	(4)
1. Inoduas	18	18	0
2. Cabang Dua	20	20	0
3. Pami	24	24	1
4. Sayro	36	35	14
5. Bremit	28	28	1
6. Yoom I	26	26	2
7. Meinyumfoka	8	8	0
8. Lebau	38	38	3
9. Saubera	1	1	0
10. Yoom II	20	20	0
11. Tanah Rubu	15	15	0
12. Asay	16	16	0
13. Menaito/Mubraidiba	1	1	0
14. Mandopi	22	22	0
15. Mubri	7	6	2
16. Teluk Mubri	10	10	0
17. Meyes	10	10	0
18. Inya	4	4	0
19. Warbepor	6	6	0
20. Yonggam	6	6	0
21. Singgimeba	6	6	0
22. Inyei	7	7	0
23. indosufa.Indo Oufa	4	4	0
Jumlah	333	331	23

Sumber : BPS, Sensus Pertanian 2013

Tabel 6.2
Jumlah Rumah Tangga Usaha Perkebunan Dan Jumlah Pohon/Lajar/rumpun
Menurut Kondisi Tanaman, ST2013

Jenis Tanaman	Jumlah Rumah Tangga	Jumlah Pohon/Lajar/Rumpun		
		Yang Diusahakan/ Dikelola	Yang Belum Produksi	Yang Sudah Produksi
(1)	(2)	(3)	(4)	(5)
CENGKEH	1	80	0	80
KAKAO	154	136,822	7,866	105,630
KELAPA SAWIT	1	111	111	0
KELAPA	223	5,564	1,791	3,634
KOPI	1	17	0	17
PINANG/JAMBE	139	5,420	2,087	3,038

Sumber : BPS, Sensus Pertanian 2013

Tabel 6.3
Jumlah Rumah Tangga Usaha Perkebunan Dan Luas Tanamam/Luas Tanam
Menurut Jenis Tanaman, ST2013

Jenis Tanaman	Jumlah Rumah Tangga	Luas Tanamam/Luas Tanam (m ²)	Rata-rata Luas Tanamam/Luas Tanam per Rumah Tangga (m ²)
(1)	(2)	(3)	(4)
CENGKEH	1	1,000	1,000.00
KAKAO	154	946,414	6,145.55
KELAPA SAWIT	1	1	1.00
KELAPA	223	30,231	135.57
KOPI	1	1	1.00
PINANG/JAMBE	139	24,260	174.53
SEREH WANGI	18	617	34.28
TEBU	6	176	29.33

Sumber : BPS, Sensus Pertanian 2013

Tabel 6.4
Jumlah Rumah Tangga Usaha Peternakan Menurut Desa/Kelurahan Dan Jenis Ternak, ST2013

Desa/Kelurahan	Ruta Usaha Peternakan	Sapi Potong	Kambing	Babi	Ayam Lokal	Itik	Lainnya
(1)	(2)	(3)	(4)	(5)	(6)	(7)	(8)
1. Inoduas	2	0	0	1	2	0	0
2. Cabang Dua	10	2	1	3	7	0	0
3. Pami	18	11	0	5	14	0	0
4. Sayro	13	2	0	3	12	0	0
5. Breml	9	1	0	5	4	0	0
6. Yoom I	13	3	0	11	2	0	0
7. Meinyumfoka	5	0	0	5	0	0	0
8. Lebau	32	3	6	26	5	0	0
9. Saubera	27	2	0	15	22	0	0
10. Yoom II	15	1	0	6	12	0	0
11. Tanah Rubu	15	9	5	6	12	0	0
12. Asay	13	4	0	1	10	0	0
13. Menaifo/Mubraidiba	8	0	1	4	6	0	0
14. Mandopi	12	7	0	3	5	0	0
15. Mubri	15	1	1	5	14	0	0
16. Teluk Mubri	7	0	0	1	7	0	0
17. Meyes	15	5	1	9	11	0	1
18. Inya	9	0	0	6	6	0	0
19. Warbepor	8	0	0	6	5	1	0
20. Yonggam	7	0	0	5	7	0	0
21. Singgimeba	14	0	1	8	14	1	0
22. Inyei	0	0	0	0	0	0	0
23. indosufa. Indo Oufa	6	0	1	5	6	0	0
Jumlah	273	51	17	139	183	2	1

Sumber : BPS, Sensus Pertanian 2013

Tabel 6.5
Populasi Ternak Yang Dipelihara Oleh Rumah Tangga Usaha Peternakan
Sesuai Jenis Ternak Yang Diusahakan
Menurut Desa/Kelurahan Dan Jenis Ternak, ST2013

Desa/Kelurahan	Sapi Potong	Kambing	Babi	Ayam Lokal	Itik
(1)	(2)	(3)	(4)	(5)	(6)
1. Inoduas	0	0	3	18	0
2. Cabang Dua	2	3	8	39	0
3. Pami	38	0	9	168	0
4. Sayro	14	0	6	178	0
5. Bremit	1	0	14	47	0
6. Yoom I	16	0	182	148	0
7. Meinyumfoka	0	0	72	0	0
8. Lebau	6	34	121	41	0
9. Saubera	4	0	33	242	0
10. Yoom II	1	0	15	186	0
11. Tanah Rubu	10	29	15	133	0
12. Asay	7	0	1	130	0
13. Menaito/Mubraidiba	0	2	16	36	0
14. Mandopi	16	0	19	65	0
15. Mubri	1	5	8	155	0
16. Teluk Mubri	0	0	4	51	0
17. Meyes	14	1	83	167	0
18. Inya	0	0	13	96	0
19. Warbepor	0	0	17	60	8
20. Yonggam	0	0	18	357	0
21. Singgimeba	0	12	40	277	33
22. Inyei	0	0	0	0	0
23. indosufa. Indo Oufa	0	1	21	46	0
Jumlah	130	87	718	2,640	41

Sumber : BPS, Sensus Pertanian 2013

Tabel 6.6
Jumlah Rumah Tangga Usaha Budidaya Ikan Menurut
Jenis Ikan Utama Yang Diusahakan, ST2013

Bukan Ikan Hias	
Jenis Ikan Utama	Jumlah Rumah Tangga
(1)	(2)
Mujair	8
Mas	3
Bandeng Air Tawar	1

Sumber : BPS, Sensus Pertanian 2013

Tabel 6.7
Jumlah Rumah Tangga Usaha Budidaya Ikan Menurut Kelurahan/Desa Dan
Jenis Budidaya Ikan, ST2013

Kelurahan/Desa	Rumah Tangga Usaha Budidaya Ikan	Bukan Ikan hias	
		Di Kolam / Air Tawar	Di Perairan Umum
(1)	(2)	(3)	(4)
1. Inoduas	0	0	0
2. Cabang Dua	0	0	0
3. Pami	6	5	1
4. Sayro	1	1	0
5. Breml	1	1	0
6. Yoom I	1	1	0
7. Meinyumfoka	0	0	0
8. Lebau	0	0	0
9. Saubera	0	0	0
10. Yoom II	1	1	0
11. Tanah Rubu	0	0	0
12. Asay	2	2	0
13. Menaito/Mubraidiba	0	0	0
14. Mandopi	0	0	0
15. Mubri	0	0	0
16. Teluk Mubri	0	0	0
17. Meyes	0	0	0
18. Inya	0	0	0
19. Warbepor	0	0	0
20. Yonggam	0	0	0
21. Singgimeba	0	0	0
22. Inyei	0	0	0
23. indosufa.Indo Oufa	0	0	0
Jumlah	12	11	1

Sumber : BPS, Sensus Pertanian 2013

Tabel 6.8
Jumlah Rumah Tangga Usaha Penangkapan Ikan Menurut
Desa/Kelurahan Dan Jenis Penangkapan Ikan, ST2013

Desa/Kelurahan	Rumah Tangga Usaha Penangkapan Ikan	Jenis Penangkapan Ikan	
		Di Laut	Di Perairan Umum
(1)	(2)	(3)	(4)
1. Inoduas	0	0	0
2. Cabang Dua	8	8	0
3. Pami	18	16	4
4. Sayro	33	33	0
5. Breml	24	21	17
6. Yoom I	5	2	3
7. Meinyumfoka	29	26	3
8. Lebau	23	22	2
9. Saubera	4	4	0
10. Yoom II	0	0	0
11. Tanah Rubu	0	0	0
12. Asay	10	10	0
13. Menaito/Mubraidiba	13	13	0
14. Mandopi	0	0	0
15. Mubri	0	0	0
16. Teluk Mubri	0	0	0
17. Meyes	2	2	0
18. Inya	0	0	0
19. Warbepor	7	7	1
20. Yonggam	1	1	0
21. Singgimeba	6	5	5
22. Inyei	0	0	0
23. indosufa.Indo Oufa	0	0	0
Jumlah	183	170	35

Sumber : BPS, Sensus Pertanian 2013

Tabel 6.9
Jumlah Unit Usaha Penangkapan Ikan Menurut Kelurahan Dan Jenis
Kapal/Perahu Utama Yang Digunakan, ST2013

Kelurahan/Desa	Di Laut			Di Perairan Umum		
	Kapal Motor	Perahu Motor Tempel	Perahu Tanpa Motor	Tanpa Perahu	Perahu Tanpa Motor	Tanpa Perahu
(1)	(2)	(3)	(4)	(5)	(6)	(7)
1. Inoduas	0	0	0	0	0	0
2. Cabang Dua	1	0	2	8	0	0
3. Pami	0	0	13	3	0	4
4. Sayro	1	0	14	18	0	0
5. Bremit	0	0	6	15	0	17
6. Yoom I	0	0	1	1	1	2
7. Meinyumfoka	1	0	9	16	1	2
8. Lebau	0	0	17	5	0	2
9. Saubera	0	0	4	0	0	0
10. Yoom II	0	0	0	0	0	0
11. Tanah Rubu	0	0	0	0	0	0
12. Asay	0	1	4	5	0	0
13. Menaito/Mubraidiba	0	7	6	0	0	0
14. Mandopi	0	0	0	0	0	0
15. Mubri	0	0	0	0	0	0
16. Teluk Mubri	0	0	0	0	0	0
17. Meyes	0	0	1	1	0	0
18. Inya	0	0	0	0	0	0
19. Warbepor	0	2	5	0	1	0
20. Yonggam	0	1	0	0	0	0
21. Singgimeba	0	0	8	0	7	0
22. Inyei	0	0	0	0	0	0
23. indosufa. Indo Oufa	0	0	0	0	0	0
Jumlah	3	11	90	72	10	27


Sumber : BPS, Sensus Pertanian 2013

Tabel 7.0
Jumlah Unit Usaha Penangkapan Ikan Menurut
Desa/Kelurahan Dan Jenis Alat Tangkap Utama Yang Digunakan, ST2013

Desa/Kelurahan	Pu kat	Jari ng	Di Laut			Di Perairan Umum		
			Pancing	Peran gkap	Lain nya	Puk at	Jaring	Pan cing
(1)	(2)	(3)	(4)	(5)	(6)	(7)	(8)	(9)
1. Inoduas	0	0	0	0	0	0	0	0
2. Cabang Dua	0	2	5	0	4	0	0	0
3. Pami	0	10	6	0	0	0	0	4
4. Sayro	0	3	30	0	0	0	0	0
5. Bremit	0	2	19	0	0	0	0	17
6. Yoom I	0	2	0	0	0	0	0	3
7. Meinyumfoka	1	3	22	0	0	0	0	3
8. Lebau	0	0	20	2	0	0	0	1
9. Saubera	0	0	4	0	0	0	0	0
10. Yoom II	0	0	0	0	0	0	0	0
11. Tanah Rubu	0	0	0	0	0	0	0	0
12. Asay	0	8	1	1	0	0	0	0
13. Menaito/Mubraidiba	0	1	12	0	0	0	0	0
14. Mandopi	0	0	0	0	0	0	0	0
15. Mubri	0	0	0	0	0	0	0	0
16. Teluk Mubri	0	0	0	0	0	0	0	0
17. Meyes	0	0	2	0	0	0	0	0
18. Inya	0	0	0	0	0	0	0	0
19. Warbepor	0	1	6	0	0	0	0	0
20. Yonggam	0	0	1	0	0	0	0	0
21. Singgimeba	0	2	6	0	0	2	2	3
22. Inyei	0	0	0	0	0	0	0	0
23. Indosufa. Indo Oufa	0	0	0	0	0	0	0	0
Jumlah	1	34	134	3	4	2	2	31

Sumber : BPS, Sensus Pertanian 2013

BAB VI INDUSTRI



INDUSTRI

Salah satu pembangkit tenaga listrik yang ada di Distrik Manokwari Utara terdapat di kampung Lebau Nuni. Pembangkit Listrik Tenaga Diesel (PLTD) ini selama tahun 2014 tidak mengalami perubahan tetap sama dengan tahun sebelumnya yaitu menghasilkan 40 Kilo Watt kapasitas terpasang. Daya sebesar itu dihasilkan dari 1 unit mesin diesel yang dapat menghasilkan beban puncak sebesar 18 Kilowatt.

Pada tahun yang sama banyaknya pelanggan listrik yang terdapat di Distrik Manokwari Utara adalah 119 dengan VA terpasang sejumlah 96.650, jumlah gardu 3 buah, tegangan menengah 4,50 dan tegangan rendah 2,54. Daya yang terjual sebesar 86.697 Kwh atau setara dengan Rp 55.486.016,-, merupakan suatu angka yang cukup jauh dari harga penjualan tahun sebelumnya.

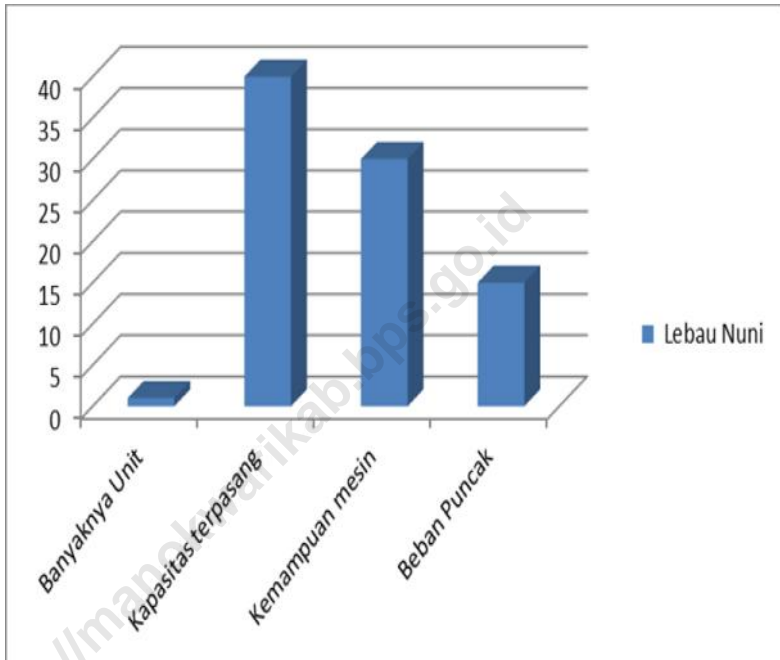
<https://manokwari.kompas.com>

Tabel 6.1.
Banyaknya Unit Pembangkit Tenaga Listrik PLN, Kapasitas Terpasang,
Kemampuan Mesin dan Beban Puncak
di Distrik Manokwari Utara Periode 2006-2014

Lokasi	Banyaknya Unit	Kapasitas Terpasang (KW)	Kemampuan Mesin (KW)	Beban Puncak (KW)
(1)	(2)	(3)	(4)	(5)
2014	1	40	30	18
2013	1	40	30	18
2012	1	40	30	15
2011	1	40	35	30
2010	1	40	35	30
2009	1	40	35	25
2008	-	-	-	-
2007	-	-	-	-
2006	-	-	-	-

Sumber : PT. PLN Wilayah X Cabang Manokwari

Gambarl 6.1.
Banyaknya Kapasitas Terpasang, Kemampuan Mesin dan Beban Puncak
di Distrik Manokwari Utara Tahun 2014



Sumber : PT. PLN Wilayah X Cabang Manokwari

Tabel 6.2.
Banyaknya Unit Pembangkit Tenaga Listrik PLN, Kapasitas Terpasang,
Kemampuan Mesin Dan Beban Puncak Menurut Lokasi
2014

Lokasi	Banyaknya Unit (Unit)	Kapasitas Terpasang (KW)	Kemampuan Mesin (KW)	Beban Puncak (KW)
(1)	(2)	(3)	(4)	(5)
1. Sanggeng	10	23.498	15.950	15.800
2. Sidey	3	300	240	165
3. Ransiki	4	280	255	240
4. Oransbari	3	490	400	300
5. Warkapi	1	20	18	16
6. Mansinam	3	20	58	25
7. Igor	0	0	0	0
8. Nuni	1	40	30	18
9. Siwi	1	40	35	18
Jumlah	26	24.763	16.986	16.582

Sumber : PT. PLN (Persero) Wilayah Papua dan Papua Barat Area Manokwari

Tabel 6.3
Banyaknya Tenaga Listrik Yang Diproduksi, Terjual dan Jumlah Penjualan
Menurut Lokasi
2014

	Lokasi	Produksi (KWH)	Terjual (KWH)	Jumlah Penjualan (Rp)
	(1)	(2)	(3)	(4)
1.	Sanggeng	93.935.005	72.498.183	62.420.935.563
2.	Sidey	294.163	184.154	107.545.936
3.	Ransiki	492.795	271.375	179.921.625
4.	Oransbari	546.312	246.510	132.375.870
5.	Warkapi	34.772	34.442	17.393.261
6.	Mansinam	119.558	54.211	31.496.475
7.	Igor	0	0	0
8.	Nuni	36.543	86.697	55.486.016
9.	Siwi	41.228	37.915	18.502.569
	Jumlah	95.500.376	73.413.487	62.963.657.314

Sumber : PT. PLN (Persero) Wilayah Papua dan Papua Barat Area Manokwari

Tabel 6.4
Banyaknya Pelanggan, KVA Terpasang, KW Terpasang, Gardu Dan Panjang Jaringan Menurut Lokasi 2014

Lokasi	Banyaknya Pelanggan (Pelanggan)	VA Terpasang (kVA)	Jumlah Gardu (Unit)	Panjang Jaringan (KMS)	
				Tegangan Menengah (KMS)	Tegangan Rendah (KMS)
(1)	(2)	(3)	(4)	(5)	(6)
1. Sanggeng	22.038	38.673.685	220	340,20	200,50
2. Sidey	573	390.700	4	12,86	27,13
3. Ransiki	544	484.150	7	5,42	13,30
4. Oransbari	850	565.300	5	11,33	4,65
5. Warkapi	78	51.900	0	-	2,25
6. Mansinam	69	31.950	0	-	1,00
7. Igor	0	0	0	-	-
8. Nuni	119	96.650	3	4,50	2,54
9. Siwi	92	60.650	0	-	3,80
Jumlah	24.363	40.354.985	239	374,31	255,17

Sumber : PLN Wilayah X Cabang Manokwari

BAB VII PERDAGANGAN



PERDAGANGAN

Menurut laporan dari Dinas Perindustrian, perdagangan & koperasi Kabupaten Manokwari pada tahun 2014 di Distrik Manokwari Utara terdapat 5 buah perusahaan, namun sejak tahun 2010 hingga sekarang belum ada data yang akurat mengenai jumlah koperasi yang aktif. Meskipun demikian, masyarakat di Distrik Manokwari Utara tentu saja memiliki aktivitas perdagangan yang dilakukan oleh masyarakat ke masyarakat.

Tabel 7.1.
Banyaknya Perusahaan/Usaha di Distrik Manokwari Utara
Menurut Status Badan Usaha
2014

Status Badan Usaha	Perusahaan/ Usaha
(1)	(2)
1. PT / NV	-
2. CV	5
3. Firma	-
4. Koperasi	-
5. Yayasan	-
6. FA	-
7. Perwakilan Perusahaan Asing	-
8. PO	-
Jumlah	5

Sumber : Dinas Perindustrian, Perdagangan & Koperasi Kabupaten
Manokwari

Tabel 7.2
Banyaknya Toko, Kios Eceran, Swalayan dan Koperasi di Distrik Manokwari
Utara Tahun 2014

Kampung/ Kelurahan	Banyaknya			
	Toko	Kios Eceran	Swalayan	Koperasi
INODUAS	0	0	0	0
CABANG DUA	0	0	0	0
PAMI	0	2	0	0
SAYRO	0	4	0	0
BREMI	0	1	0	0
YOOM I	0	0	0	0
MEINYUMFOKA	0	0	0	0
LEBAU	0	3	0	0
SAUBEBA	0	1	0	0
YOOM II	0	1	0	0
TANAH RUBU	0	0	0	0
ASAY	0	3	0	0
MENAITO / MUBRAIDIBA	0	2	0	0
MANDOPI	0	1	0	0
MUBRI	0	1	0	0
TELUK MUBRI	0	0	0	0
MEYES	0	0	0	0
INYA	0	0	0	0
WARBEPOR	0	0	0	0
YONGGAM	0	0	0	0
SINGGIMEBA	0	0	0	0
INYEI	0	0	0	0
INDO OUFA / INDOSUFA	0	0	0	0
Jumlah	0	19	0	0

Sumber : Badan Pusat Statistik Kabupaten Manokwari

BAB VIII

TRANSPORTASI

&

KOMUNIKASI



TRANSPORTASI DAN KOMUNIKASI

Data transportasi masih belum beragam dan hanya dapat diketahui sampai tingkat kabupaten. Oleh karena itu kita belum bisa melihat data panjang jalan, jumlah kendaraan bermotor, dll di Distrik Manokwari Utara.

Namun demikian masih ada data Pos dan Giro yang walau tidak selalu ada setiap distriknya namun tetap memiliki keakuratan data yang dapat dipertanggungjawabkan.

Kantor pos di Kabupaten Manokwari masih minimal sehingga walaupun ada pasti ditempatkan di ibukota distrik. Jadi kita perlihatkan data menurut kabupaten secara keseluruhan.

Tabel 8.1
Banyaknya Kantor Pos Dan Giro Menurut Jenis dan Distrik Tahun 2014

Distrik	Kantor Pos dan Giro Induk	Kantor Pembantu	Kantor Pos dan Giro Tambahan	Rumah Pos	Kantor Pos Desa	Jumlah
(1)	(2)	(3)	(4)	(5)	(6)	(7)
1. Ransiki	1	-	-	-	-	1
2. Anggi	-	-	-	-	1	1
3. Sururey	-	-	-	-	-	-
4. Oransbari	1	-	-	-	-	1
5. Warmare	1	-	-	-	-	1
6. Prafi	1	-	-	-	-	1
7. Menyambouw	-	-	-	-	1	1
8. Manokwari	1	7	1	-	-	9
9. Masni	-	1	-	-	-	1
10. Kebar	-	-	-	-	1	1
11. Amberbaken	-	-	-	-	-	-
Jumlah	5	8	1	-	3	17

Sumber : PT. Pos Indonesia Cabang Manokwari

Tabel 8.2
Banyaknya Surat Yang Dikirim Menurut Jenis dan Distrik Tahun 2014

Distrik	Standar	Kilat	Kilat Khusus	Tercatat Biasa	Tercatat Kilat	Terdaftar	Bebas Porto
(1)	(2)	(3)	(4)	(5)	(6)	(7)	(8)
1. Ransiki	216	-	-	-	-	-	-
2. Anggi	-	-	-	-	-	-	-
3. Sururey	-	-	-	-	-	-	-
4. Oransbari	348	-	-	-	-	-	-
5. Warmare	221	-	-	-	-	-	-
6. Prafi	623	-	128	-	-	-	-
7. Menyambouw	-	-	-	-	-	-	-
8. Manokwari	14.820	328	37.864	-	-	-	-
9. Masni	-	-	-	-	-	-	-
10. Kebar	-	-	-	-	-	-	-
11. Amberbaken	-	-	-	-	-	-	-
	2014	16.228	328	37.992	-	-	-
Jumlah	2012	345	124	111	-	-	-
	2011	4982	3600	30.993	-	-	-

Sumber : PT. Pos Indonesia Cabang Manokwari

Tabel 8.3
Banyaknya Surat Yang Diterima Menurut Jenis dan Distrik Tahun 2014

Distrik	Standar	Kilat	Kilat Khusus	Tercatat Biasa	Tercatat Kilat	Terdaftar	Bebas Porto
(1)	(2)	(3)	(4)	(5)	(6)	(7)	(8)
1. Ransiki	426	-	12	-	-	-	-
2. Anggi	-	-	-	-	-	-	-
3. Surorey	-	-	-	-	-	-	-
4. Oransbari	711	-	43	-	-	-	-
5. Warmare	328	-	37	-	-	-	-
6. Prafi	2.444	-	126	-	-	-	-
7. Menyambouw	-	-	-	-	-	-	-
8. Manokwari	56.160	97	117.360	-	-	-	-
9. Masni	-	-	-	-	-	-	-
10. Kebar	2.448	-	-	-	-	-	-
11. Amberbaken	861	-	-	-	-	-	-
	2014	63.378	97	117.578	-	-	-
Jumlah	2012	142.356	83	78.616	-	-	-
	2011	124.859	117.031	90.765	-	-	-

Sumber : PT. Pos Indonesia Cabang Manokwari

Tabel 8.4
Banyaknya Pos Paket yang Dikirim Menurut Jenis Pengirimannya
Di Kabupaten Manokwari Dirinci Per Distrik Tahun 2014

Distrik	Dalam Negeri		LuarNegeri	
	Laut	Udara	Laut	Udara
(1)	(2)	(3)	(4)	(5)
1. Ransiki	-	84	-	-
2. Anggi	-	-	-	-
3. Sururey	-	-	-	-
4. Oransbari	2	41	-	-
5. Warmare	1	-	-	-
6. Prafi	40	97	-	-
7. Menyambouw	-	-	-	-
8. Manokwari	1.237	1.218	-	18
9. Masni	-	-	-	-
10. Kebar	-	-	-	-
11. Amberbaken	-	-	-	-
Jumlah	1.280	1.440	-	18

Sumber : PT. Pos Indonesia CabangManokwari

Tabel 8.5
Banyaknya Pos Paket yang Diterima Menurut Jenis Pengirimannya
Di Kabupaten Manokwari Dirinci Menurut Distrik Tahun 2014

Distrik	Dalam Negeri		Luar Negeri	
	Laut	Udara	Laut	Udara
(1)	(2)	(3)	(4)	(5)
1. Ransiki	18	-	-	-
2. Anggi	-	-	-	-
3. Sururey	-	-	-	-
4. Oransbari	24	-	-	-
5. Warmare	-	-	-	-
6. Prafi	148	-	-	-
7. Menyambouw	-	-	-	-
8. Manokwari	1.324	624	-	83
9. Masni	-	-	-	-
10. Kebar	-	-	-	-
11. Amberbaken	-	-	-	-
Jumlah	1.514	624	-	83

Sumber : PT. Pos Indonesia Cabang Manokwari

Tabel 8.6
Banyaknya Wesel Pos Dalam Negeri Menurut Jenis dan Distrik Tahun 2014

Distrik	Dalam Negeri			
	Penerimaan		Pembayaran	
	Banyaknya	Nilai	Banyaknya	Nilai (Rp)
(1)	(2)	(3)	(4)	(5)
1. Ransiki	162	74.620.000	13	17.200.000
2. Anggi	-	-	-	-
3. Sururey	-	-	-	-
4. Oransbari	-	-	-	-
5. Warmare	-	-	-	-
6. Prafi	621	631.240.000	142	84.400.000
7. Menyambouw	-	-	-	-
8. Manokwari	25.204	2.131.425.000	3.907	1.953.500.000
9. Masni	-	-	-	-
10. Kebar	-	-	-	-
11. Amberbaken	-	-	-	-
Jumlah	25.987	2.837.285.000	4.062	2.055.100.000

Sumber : PT. Pos Indonesia Cabang Manokwari

Tabel 8.7
Pendapatan Dinas Pos, Paket Pos, Wesel Pos, Giro Pos/Cek Pos Dan
Penjualan Perangko Dirinci Per Kecamatan Tahun 2014

Distrik	B e a			Penjualan Perangko
	Paket	Wesel	Giro	
(1)	(2)	(3)	(4)	(5)
1. Ransiki	243.750	324.000	-	15.000
2. Anggi	-	-	-	-
3. Sururey	-	-	-	-
4. Oransbari	218.425	1.242.000	-	100.000
5. Warmare	-	351.000	-	10.000
6. Prafi	388.650	248.500.000	-	350.000
7. Menyambouw	-	-	-	-
8. Manokwari	374.560.000	1.364.500.000	-	1.836.000
9. Masni	-	-	-	-
10. Kebar	-	-	-	-
11. Amberbaken	-	-	-	-
Jumlah	375.410.825	1.614.917.000	-	2.311.000

Sumber : PT. Pos Indonesia CabangManokwari

Tabel 8.8
Banyaknya Penyetoran dan Penarikan Tabanas BTN di Kantor Pos
Manokwari Dirinci Per Kecamatan Tahun 2014

Distrik	Penyetoran Tabungan		Penarikan Tabungan	
	Banyaknya	Besar Uang	Banyaknya	Besar Uang
(1)	(2)	(3)	(4)	(5)
1. Ransiki	38	43.650.000	16	24.300.000
2. Anggi	-	-	-	-
3. Sururey	-	-	-	-
4. Oransbari	42	60.000.000	8	40.000.000
5. Warmare	-	-	-	-
6. Prafi	102	77.200.000	-	38.500.000
7. Menyambouw	-	-	-	-
8. Manokwari	381	750.600.000	214	600.000.000
9. Masni	-	-	-	-
10. Kebar	-	-	-	-
11. Amberbaken	-	-	-	-
Jumlah	563	931.450.000	238	702.800.000

Sumber : PT. Pos Indonesia Cabang Manokwari

BAB IX KEUANGAN & KOPERASI

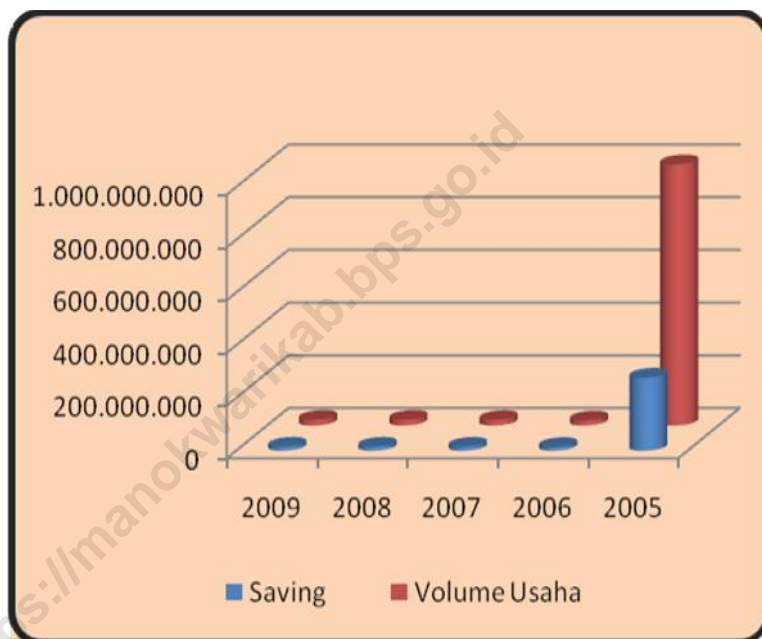


KEUANGAN DAN KOPERASI

Pada tahun 2009 terdapat 7 koperasi di Distrik Manokwari Utara. Jumlah anggotanya pada tahun 2009 ini masih sama seperti tahun sebelumnya tahun 2008, yaitu berjumlah 672 anggota. Begitupun dengan jumlah simpanan pada tahun 2009 tidak mengalami perubahan dibanding pada tahun 2008, yaitu sebesar Rp 14,95 juta. Profit atau Sisa Hasil Usaha (SHU) pada tahun 2009 ini juga tidak mengalami perubahan dibandingkan pada tahun 2008, yaitu sebesar Rp 2,35 juta.

Sejak tahun 2010 – 2014 data yang diperoleh dari Dinas Perindustrian, Perdagangan, Koperasi dan UMKM Kabupaten Manokwari, menunjukkan jumlah Koperasi yang sebelumnya ada di Distrik manokwari Utara sudah tidak beroperasi lagi.

Gambar 9.1
 Banyaknya Simpanan dan Volume Usaha Koperasi/ KUD di Distrik Manokwari
 Utara Tahun 2005-2009



Tabel 9.1.
Banyaknya Koperasi/KUD Yg Berbadan Hukum Menurut
Anggota, Simpanan, Volume Usaha Di Distrik Manokwari Utara
Tahun 2005-2009

Tahun	Koperasi	Anggota	Nilai		
			Simpanan	Volume Usaha	SHU
(1)	(2)	(3)	(4)	(5)	(6)
2009	7	672	14 950 000	21.787.500	2.350.000
2008	7	672	14 950 000	21.787.500	2.350.000
2007	6	530	14 950.000	20.750.000	2.350.000
2006	5	503	13.750.000	18.850.400	1.900.000
2005	3	714	276.900.000	990.505.300	34.505.331

Sumber : Dinas Perindustrian, Perdagangan, Koperasi &UMKM Kabupaten Manokwari

Tabel 9.2.
Banyaknya Koperasi Yang Berbadan Hukum Di Distrik Manokwari Utara
Tahun 2005-2009

Kampung Kelurahan (1)	Aktif		Tidak Aktif	
	Koperasi (2)	Anggota (3)	Koperasi (4)	Anggota (5)
2009	4	463	3	209
2008	4	463	3	173
2007	3	146	3	173
2006	5	298	-	-
2005	3	623	-	-

Sumber : Dinas Perindustrian, Perdagangan & Koperasi Kabupaten Manokwari

DATA

MENCERDASKAN BANGSA



BADAN PUSAT STATISTIK KABUPATEN MANOKWARI

Jln. Percetakan Negara, Manokwari, Papua Barat

Telp. (0986)214960, Fax. (0986)211143

Email : bps9105@bps.go.id