


Kecamatan BANGILAN DALAM ANGKA 2018



**BADAN PUSAT STATISTIK
KABUPATEN TUBAN**

Kecamatan BANGILAN DALAM ANGKA 2018



Katalog Dalam Terbitan

Kecamatan Bangilan Dalam Angka 2018

Nomor Publikasi : 35230.1821

Katalog BPS : 1102001.3523020

Ukuran Buku : 21 cm x 15 cm

Jumlah Halaman : x + 78 Halaman

Penyunting : Koordinator Statistik Kecamatan Bangilan

Perancang Sampul : Koordinator Statistik Kecamatan Bangilan

Diterbitkan Oleh : BPS Kabupaten Tuban

Dilarang mengumumkan, mendistribusikan, mengkomunikasikan, dan/atau mengadakan sebagian atau seluruh isi buku ini untuk tujuan komersial tanpa izin tertulis dari Badan Pusat Statistik

TIM PENYUSUN

Penanggung Jawab : Agus Budi Santoso, SE

Koordinator Teknis : Yudhi Prasetyono, S.Si, MM

Penyusun Naskah : Joko Suprijanto, SE

Tata Letak : Joko Suprijanto, SE

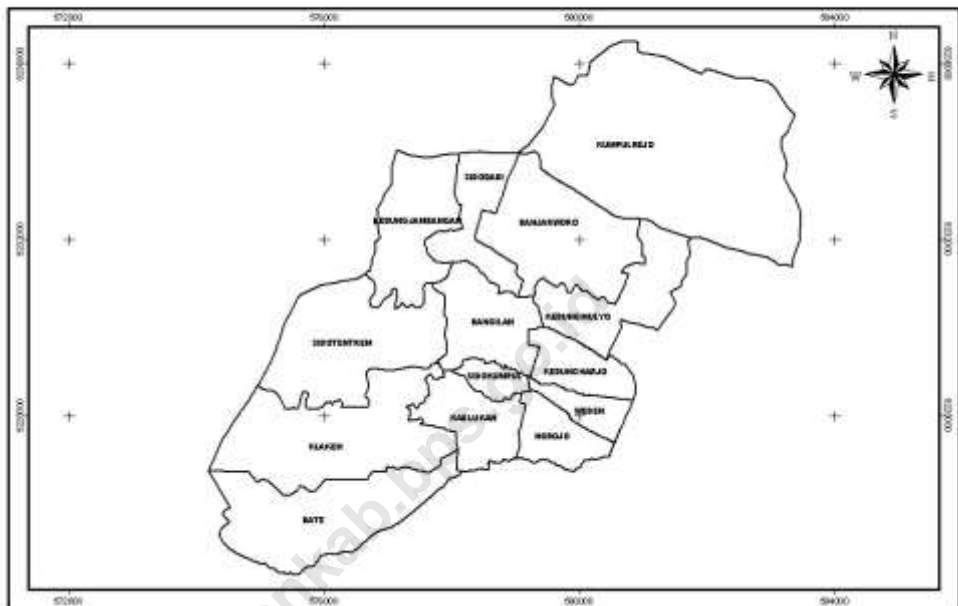
Pengolah Data : Joko Suprijanto, SE

Gambar Kulit : Joko Suprijanto, SE

Infografis : Joko Suprijanto, SE

Penyuting : Joko Suprijanto, SE
Umdatul Ummah, SE

KECAMATAN BANGILAN, KABUPATEN TUBAN



<https://tuban.kab.go.id>

KATA PENGANTAR

Assalamu 'alaikum Wr. Wb

Alhamdulillah, dengan rahmat Tuhan Yang Maha Esa Buku Kecamatan Bangilan Dalam Angka 2018 dapat diterbitkan.

Adapun data yang tercantum, kami sajikan dalam bentuk tabel-tabel yang bersumber dari Dinas Instansi dan Pemerintah Desa serta pihak lain dalam wilayah Kecamatan Bangilan.

Penyusunan buku ini masih terdapat banyak kekurangan oleh sebab itu kami mohon kritik, saran dan masukan guna penyempurnaan penerbitan berikutnya.

Kepada Bapak Camat kami sampaikan banyak terima kasih sehingga buku Kecamatan Bangilan Dalam Angka 2018 dapat terbit, dan juga kepada Dinas Instansi dan Kepala Desa serta pihak lain di Wilayah Kecamatan Bangilan kami ucapkan terima kasih yang sebesar-besarnya.

Akhir kata, semoga buku ini dapat berguna dan bermanfaat bagi para pemakainya.

Wassalamu 'alaikum Wr. Wb.

Tuban, September 2018
Kepala BPS Kabupaten Tuban



AGUS BUDI SANTOSO

DAFTAR ISI

Kecamatan Bangilan Dalam Angka 2018.....	i
Katalog Dalam Terbitan	ii
Peta Wilayah Kecamatan Bangilan.....	iv
Kata Pengantar.....	v
Daftar Isi.....	vi
Daftar Tabel.....	vii
Daftar Grafik.....	x
Bab 1 Letak Geografis.....	1
Bab II Pemerintahan.....	7
Bab III Penduduk dan Tenaga Kerja.....	17
Penduduk.....	20
Tenaga Kerja.....	26
Bab IV Sosial	31
Pendidikan.....	35
Kesehatan dan Keluarga Berencana.....	41
Agama.....	53
Sosial Lainnya	56
Bab V Pertanian dan Peternakan.....	59
Tanaman Bahan Pangan.....	62
Peternakan	69
Bab VI Industri	70
Industri dan Kerajinan Rakyat.....	72
Bab VII Perhubungan	75
Perhubungan Darat	75
Bab VIII Keuangan	76
Penerimaan PBB	78

DAFTAR TABEL

I ETAK GEOGRAFIS

I.1	Letak Geografis Kecamatan Bangilan.....	3
I.2	Luas Wilayah Desa, Presentase Terhadap Luas Kecamatan Dan Jarak ke Ibukota Kecamatan Tahun 2017.....	4
I.3	Luas Wilayah Desa Menurut Penggunaan Tanah (Ha) Di Kecamatan Bangilan Tahun 2017.....	5

II PEMERINTAHAN

II.1	Nama Desa, Jumlah Dusun, RT dan RW Dalam Wilayah Kecamatan Bangilan Tahun 2017.....	10
II.2	Banyaknya Perangkat Desa Dalam Wilayah Kecamatan Bangilan Tahun 2017.....	11
II.3	Jumlah Kader Pembantu Desa Menurut Jenis Kegiatan Di Wilayah Kecamatan Bangilan Tahun 2017	12
II.4	Kepala Desa Menurut Jenis Kelamin, Umur dan Pendidikan Dalam Wilayah Kecamatan Bangilan Tahun 2017.....	13
II.5	Jumlah Anggota Hansip Menurut Pelatihan di Kecamatan Bangilan Tahun 2017.....	14
II.6	Jumlah Pos Kampling Menurut Type Bangunan Di Kecamatan Bangilan Tahun 2017.....	15

III PENDUDUK DAN TENAGA KERJA

III.1	Jumlah Penduduk Menurut Jenis Kelamin Di Kecamatan Bangilan Tahun 2017.....	20
III.2	Jumlah Penduduk Menurut Kewarganegaraan dan Jenis Kelamin Di Kecamatan Bangilan Tahun 2017.....	21
III.3	Jumlah Penduduk Menurut WNI Keturunan dan Jenis Kelamin Di Kecamatan Bangilan Tahun 2017.....	22
III.4	Jumlah Penduduk, Luas Wilayah dan Kepadatan Penduduk Di Kecamatan Bangilan Tahun 2017.....	23
III.5	Sex Ratio Penduduk Tiap Desa Di Wilayah Kecamatan Bangilan Tahun 2017.....	24
III.6	Banyaknya Kelahiran dan Kematian Penduduk Tiap Desa Tahun 2017.....	25
III.7	Jumlah PNS Menurut Jenis Kelamin di Kecamatan Bangilan Tahun 2017	26
III.8	Jumlah Pegawai Negeri Menurut Pendidikan di Kecamatan Bangilan Tahun 2017	27

III.9	Jumlah Pegawai Negeri Menurut Golongan di Kecamatan Bangilan Tahun 2017	28
III.10	Jumlah Penduduk Angkatan Kerja (10 Tahun ke Atas) Menurut Jenis Usaha di Kecamatan Bangilan Tahun 2017....	29
IV	SOSIAL	
IV.1	Banyaknya Gedung Sekolah Menurut Jenisnya di Kecamatan Bangilan Tahun 2017	35
IV.2	Banyaknya Ruang Gedung Sekolah Menurut Jenisnya di Kecamatan Bangilan Tahun 2017.....	36
IV.3	Banyaknya Sekolah Menurut Jenisnya di Kecamatan Bangilan Tahun 2017.....	37
IV.4	Banyaknya Murid Menurut Jenis Sekolah di Kecamatan Bangilan Tahun 2017.....	38
IV.5	Banyaknya Guru Menurut Jenis Sekolah di Kecamatan Bangilan Tahun 2017.....	39
IV.6	Rasio Guru dan Murid SD Negeri Tiap Desa di Wilayah Kecamatan Bangilan Tahun 2017.....	40
IV.7	Jumlah Sarana Kesehatan Menurut Jenisnya di Wilayah Kecamatan Bangilan Tahun 2017.....	41
IV.8	Jumlah Tenaga Kesehatan Menurut Jenisnya di Wilayah Kecamatan Bangilan Tahun 2017.....	42
IV.9	Jumlah Penderita Penyakit Menurut Jenisnya di Kecamatan Bangilan Tahun 2017	43
IV.10	Jumlah Bayi yang Diimunisasi di Kecamatan Bangilan Tahun 2017	44
IV.11	Jumlah Dukun Bayi Tiap Desa Di Kecamatan Bangilan Tahun 2017.....	46
IV.12	Jumlah Akseptor KB Menurut Metode Kontrasepsi di Kecamatan Bangilan Tahun 2017	47
IV.13	Jumlah Pencapaian Akseptor KB Lestari Di Kecamatan Bangilan Tahun 2017.....	49
IV.14	Jumlah Pokbang dan Posyandu di Kecamatan Bangilan Tahun 2017.....	50
IV.15	Jumlah Pasangan Usia Subur (PUS) di Kecamatan Bangilan Tahun 2017.....	51
IV.16	Jumlah Tempat Peribadatan di Kecamatan Bangilan Tahun 2017.....	52
IV.17	Jumlah Pemeluk Agama Di Kecamatan Bangilan Tahun 2017.....	53
IV.18	Jumlah Nikah, Talak, Cerai dan Rujuk Menurut Desa Di Kecamatan Bangilan Tahun 2017.....	54

IV.19	Jumlah Nikah, Talak, Cerai dan Rujuk Menurut Bulan Di Kecamatan Bangilan Tahun 2017.....	55
IV.20	Jumlah Rumah Tangga Menurut Sumber Penerangan Di Wilayah Kecamatan Bangilan Tahun 2017.....	56
IV.21	Jumlah Bengkel Menurut Jenisnya di Wilayah Kecamatan Bangilan Tahun 2017.....	57
IV.22	Jumlah Penderita Cacat Menurut Jenisnya di Kecamatan Bangilan Tahun 2017.....	58
 PERTANIAN DAN PETERNAKAN		
V.1	Luas Panen dan Produksi Padi Sawah Irigasi di Kecamatan Bangilan Tahun 2017.....	62
V.2	Luas Panen dan Produksi Padi Gogo di Wilayah Kecamatan Bangilan Tahun 2017	63
V.3	Luas Panen dan Produksi Jagung di Wilayah Kecamatan Bangilan Tahun 2017.....	64
V.4	Luas Panen dan Produksi Kedelai Di Wilayah Kecamatan Bangilan Tahun 2017.....	65
V.5	Luas Panen dan Produksi Kacang Hijau Di Wilayah Kecamatan Bangilan Tahun 2017.....	66
V.6	Luas Panen dan Produksi Ketela Pohon Di Wilayah Kecamatan Bangilan Tahun 2017.....	67
V.7	Populasi Ternak Besar Menurut Jenisnya Di Wilayah Kecamatan Bangilan Tahun 2017.....	68
V.8	Populasi Ternak Kecil Menurut Jenisnya Di Wilayah Kecamatan Bangilan Tahun 2017.....	69
 VI INDUSTRI		
VI.1	Jumlah Perusahaan Industri dan Tenaga Kerja Di Wilayah Kecamatan Bangilan Tahun 2017.....	72
VI.2	Jumlah Restoran/Depot/Warung & Pasar/Toko Di Wilayah Kecamatan Bangilan Tahun 2017.....	74
 VII PERHUBUNGAN		
VII.1	Panjang Jalan Menurut Jenisnya Tiap Desa di Wilayah Kecamatan Bangilan Tahun 2017	75
 VIII KEUANGAN		
VIII.1	Baku dan Realisasi PBB Tiap Desa Di Wilayah Kecamatan Bangilan Tahun 2017.....	78

DAFTAR GRAFIK

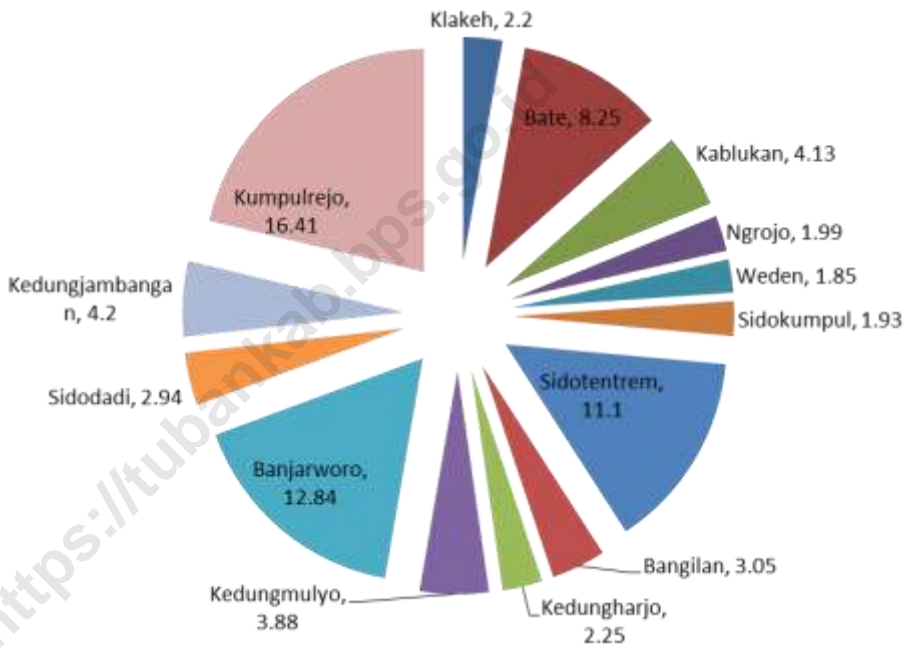
I.	GEOGRAFI	
	1.1 Prosentase Luas Lahan Kecamatan Bangilan.....	2
II	PEMERINTAHAN	
	2.1 Jumlah Dusun dan RT, RW Kecamatan Bangilan	8
	2.2 Jumlah Perangkat Desa Kecamatan Bangilan 2017.....	9
III.	PENDUDUK DAN TENAGA KERJA	
	3.1 Jumlah Penduduk Kecamatan Bangilan 2017.....	18
	3.2 Series Data Jumlah Penduduk Kecamatan Bangilan.....	19
IV.	SOSIAL	
	4.1 Series Jumlah Murid Menurut Jenjang Pendidikan Kecamatan Bangilan	32
	4.2 Jumlah Penyakit Kecamatan Bangilan Tahun 2017.....	33
	4.4 Jumlah Nikah Kecamatan Bangilan Tahun 2017.....	34
V.	PERTANIAN DAN PETERNAKAN	
	5.1 Jumlah Luas Panen dan Produksi Padi Kecamatan Bangilan Tahun 2017.....	60
	5.2 Jumlah Ternak Besar Kecamatan Bangilan Tahun 2017	61
VI.	INDUSTRI	
	6.1 Series Data Jumlah Resteran/ Depot / Warung & Pasar / Toko Kecamatan Bangilan	71
VIII.	KEUANGAN	
	8.1 Jumlah Baku PBB Kecamatan Bangilan Tahun 2017	77

<https://tubankab.bps.go.id>

GEOGRAFIS

Grafik 1.1

Luas Perdesa



Tabel I.1
Letak Geografis

No	Sisi perbatasan	Wilayah Perbatasan
(1)	(2)	(3)
1	Batas Utara	Kecamatan Tambakboyo
2	Batas Timur	Kecamatan Singgahan
3	Batas Selatan	Kecamatan Senori
4	Batas Barat	Kecamatan Jatirogo

Sumber : Koordinator Statistik Kecamatan Bangilan

Tabel I.2
Luas Wilayah, Presentase Terhadap Luas Kecamatan
Dan Jarak Ke Ibukota Kecamatan

No	Desa	Luas Km ²	Presentase Terhadap Kecamatan	Jarak Ibukota Kecamatan
(1)	(2)	(3)	(4)	(5)
1	Klakeh	2,20	2,86	5,0
2	Bate	8,25	10,71	6,0
3	Kablukan	4,13	5,36	1,0
4	Ngrojo	1,99	2,58	1,0
5	Weden	1,85	2,40	1,0
6	Sidokumpul	1,93	2,51	1,0
7	Sidotentrem	11,10	14,41	4,5
8	Bangilan	3,05	3,96	0,0
9	Kedungharjo	2,25	2,92	1,0
10	Kedungmulyo	3,88	5,04	1,0
11	Banjarworo	12,84	16,67	2,0
12	Sidodadi	2,94	3,82	2,0
13	Kedungjambangan	4,20	5,45	5,0
14	Kumpulrejo	16,41	21,31	7,5
Jumlah		77,02	100,0	38

Sumber : KSK Bangilan

Kecamatan Bangilan Dalam Angka 2018

Tabel I. 3
Luas Wilayah Desa Menurut Penggunaan Tanah (Ha)
Di Wilayah Kecamatan Bangilan Tahun 2017

No	Desa	Sawah	Ladang	Pekarangan
(1)	(2)	(3)	(4)	(5)
1	Klakeh	106,435	64,315	12,000
2	Bate	149,970	74,050	38,000
3	Kablukan	301,640	37,150	62,150
4	Ngrojo	144,715	21,000	31,285
5	Weden	106,375	21,806	39,017
6	Sidokumpul	110,400	16,800	61,800
7	Sidotentrem	286,425	309,759	63,816
8	Bangilan	157,000	80,000	66,000
9	Kedungharjo	183,480	15,520	26,020
10	Kedungmulyo	253,290	13,709	68,190
11	Banjarworo	260,315	180,000	53,585
12	Sidodadi	129,905	144,440	17,980
13	Kedungjambangan	114,425	99,355	64,650
14	Kumpulrejo	280,000	68,000	56,000
Jumlah		2584,375	1145,904	660,493

Sumber : KSK Bangilan

Kecamatan Bangilan Dalam Angka 2018

Lanjutan I.3

No	Desa	Hutan	Lainnya	Jumlah
(1)	(2)	(6)	(7)	(8)
1	Klakeh	-	19,250	202,000
2	Bate	560,000	3,000	825,020
3	Kablukan	-	12,250	413,190
4	Ngrojo	-	2,000	199,000
5	Weden	-	17,819	185,017
6	Sidokumpul	-	4,265	193,265
7	Sidotentrem	440,200	9,849	1110,049
8	Bangilan	-	2,750	305,750
9	Kedungharjo	-	3,210	228,230
10	Kedungmulyo	44,500	8,815	388,504
11	Banjarworo	784,000	7,000	1284,900
12	Sidodadi	-	2,000	294,325
13	Kedungjambangan	131,000	11,195	420,625
14	Kumpulrejo	1232,000	5,000	1641,000
Jumlah		3191,700	108,403	7690,875

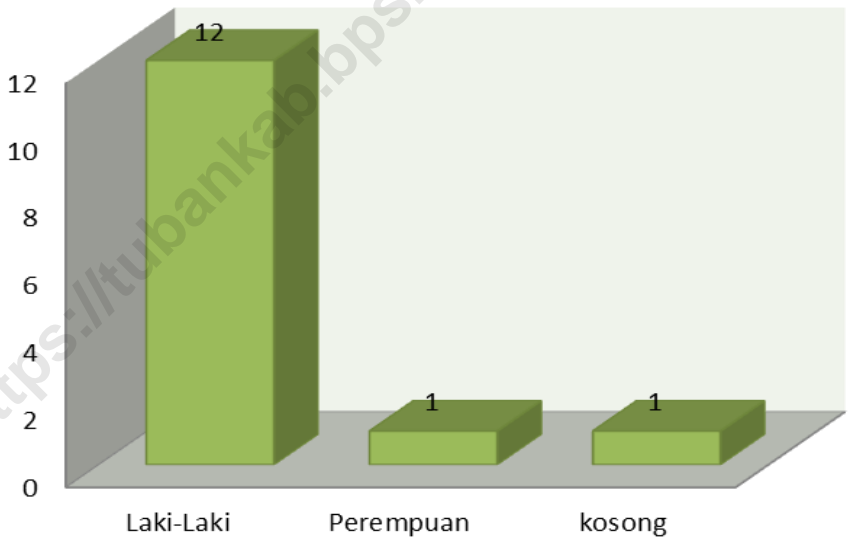
Sumber : KSK Bangilan

<https://tubankab.bps.go.id>

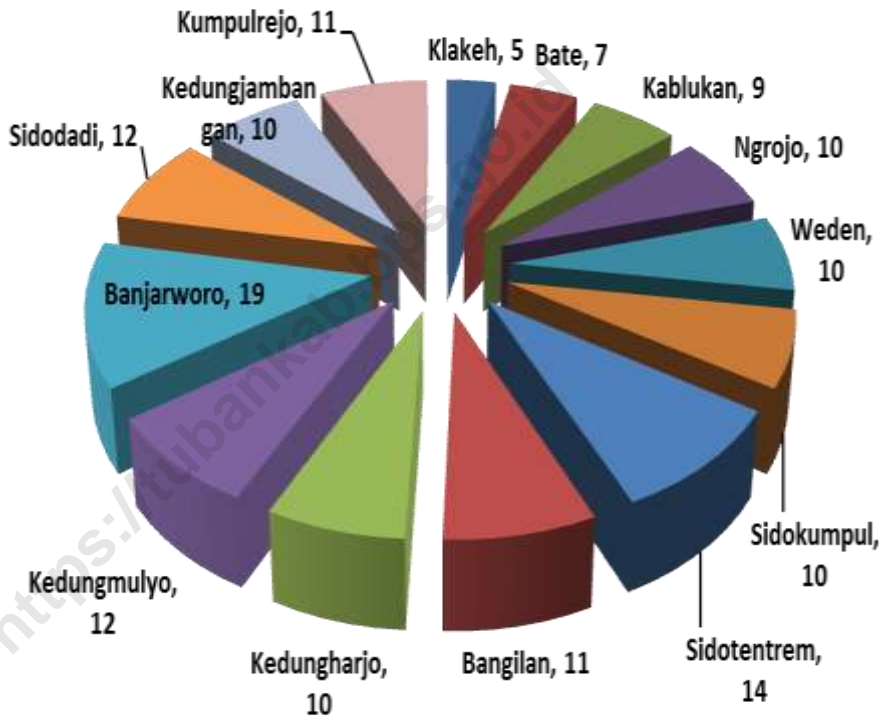
PEMERINTAHAN

Grafik 2.1
Kepala Desa Menurut Jenis Kelamin Di wilayah
Kecamatan Bangilan Tahun 2017

Kepala Desa Menurut Jenis Kelamin



Grafik 2.2
Jumlah Perangkat Desa Kecamatan Bangilan 2017



Tabel II. 1
Nama Desa, Jumlah Dusun, RT dan RW Dalam
Wilayah Kecamatan Bangilan Tahun 2017

No	Desa	Dusun	RT	RW
(1)	(2)	(3)	(4)	(5)
1	Klakeh	1	9	3
2	Bate	2	18	9
3	Kablukan	2	20	6
4	Ngrojo	2	13	4
5	Weden	2	15	4
6	Sidokumpul	2	21	5
7	Sidotentrem	7	35	10
8	Bangilan	4	52	11
9	Kedungharjo	4	14	5
10	Kedungmulyo	4	24	12
11	Banjarworo	7	28	14
12	Sidodadi	3	21	10
13	Kedungjambangan	3	19	7
14	Kumpulrejo	3	19	10
Jumlah		46	308	110

Sumber : KSK Bangilan

Tabel II.2
Banyaknya Perangkat Desa Dalam Wilayah
Kecamatan Bangilan Tahun 2017

No	Desa	Kepala Desa	Sekretaris Desa	Kepala Dusun	Kepala Urusan	
					Pem.	Kesra
(1)	(2)	(3)	(4)	(5)	(6)	(7)
1	Klakeh	1	1	1	1	1
2	Bate	1	1	2	1	1
3	Kablukan	1	1	2	1	1
4	Ngrojo	1	1	2	1	1
5	Weden	1	1	2	1	1
6	Sidokumpul	1	1	2	1	1
7	Sidotentrem	1	1	7	1	1
8	Bangilan	1	1	4	1	1
9	Kedungharjo	1	1	4	1	1
10	Kedungmulyo	1	1	4	1	1
11	Banjarworo	1	1	7	1	1
12	Sidodadi	1	1	3	1	1
13	Kedungjambangan	1	1	3	1	1
14	Kumpulrejo	1	1	3	1	1
Jumlah		14	14	46	14	14

Sumber : Kantor Camat

Lanjutan tabel II. 2

No	Desa	Kepala Urusan				Pemb. Kadus	Jml
		Tran tib	Keu	Ekb ang	Perta nian		
(1)	(2)	(8)	(9)	(10)	(11)	(12)	(13)
1	Klakeh	1	1	1	1	-	5
2	Bate	1	1	1	1	-	7
3	Kablukan	1	1	1	1	-	9
4	Ngrojo	1	1	1	1	-	10
5	Weden	1	1	1	1	-	10
6	Sidokumpul	1	1	1	1	-	10
7	Sidotentrem	1	1	1	1	-	14
8	Bangilan	1	1	1	1	-	11
9	Kedungharjo	1	1	1	1	-	10
10	Kedungmulyo	1	1	1	1	-	12
11	Banjarworo	1	1	1	1	4	19
12	Sidodadi	1	1	1	1	1	12
13	Kedungjambangan	1	1	1	1	-	10
14	Kumpulrejo	1	1	1	1	-	11
Jumlah		13	14	14	14	5	150

Sumber : Kantor Camat

Tabel II.3
Jumlah Kader Pembantu Desa Menurut Jenis Kegiatan
Di Wilayah Kecamatan Bangilan Tahun 2017

No	Desa	PPN	PPKBD	Kader			
				Gizi Posy	Sub PPKBD	BKB	KPD
(1)	(2)	(3)	(4)	(5)	(6)	(7)	(8)
1	Klakeh	1	-	2	3	2	-
2	Bate	1	-	2	3	2	-
3	Kablukan	1	-	3	4	4	-
4	Ngrojo	1	-	2	3	3	-
5	Weden	1	-	4	3	4	-
6	Sidokumpul	1	-	4	3	5	-
7	Sidotentrem	1	-	7	6	7	-
8	Bangilan	1	-	8	7	10	-
9	Kedungharjo	1	-	3	5	3	-
10	Kedungmulyo	1	-	6	5	7	-
11	Banjarworo	1	-	6	7	7	-
12	Sidodadi	1	-	4	5	5	-
13	Kedungjambangan	1	-	5	3	5	-
14	Kumpulrejo	1	-	3	3	3	-
Jumlah		14	-	59	60	67	-

Sumber : Kantor Camat

Tabel II. 4
Kepala Desa Menurut Jenis Kelamin, Umur Dan Tahun
Di Kecamatan Bangilan Tahun 2017

No	Desa	Kelamin		Umur	Pendidikan			
		Lk	Pr		SD	SMP	SMA	S1
(1)	(2)	(3)	(4)	(5)	(6)	(7)	(8)	(9)
1	Klakeh	-	-	-	-	-	-	1
2	Bate	1	-	46	-	-	1	-
3	Kablukan	1	-	34	-	-	-	1
4	Ngrojo	1	-	33	-	-	1	-
5	Weden	1	-	34	-	-	1	-
6	Sidokumpul	1	-	57	-	-	1	-
7	Sidotentrem	1	-	33	-	-	1	-
8	Bangilan	1	-	44	-	-	1	-
9	Kedungharjo	-	1	38	-	-	1	-
10	Kedungmulyo	1	-	32	-	-	1	-
11	Banjarworo	1	-	47	-	-	-	1
12	Sidodadi	1	-	42	-	-	1	-
13	Kedungjambangan	1	-	48	-	-	1	-
14	Kumpulrejo	1	-	27	-	-	1	-
Jumlah		12	1		-	-	11	3

Sumber : Kantor Camat

Tabel II. 5
Jumlah Anggota Hansip Menurut Pelatihan
Di Kecamatan Bangilan Tahun 2017

No	Desa	Terlatih	Tidak Terlatih	Jumlah
(1)	(2)	(3)	(4)	(5)
1	Klakeh	9	19	28
2	Bate	12	11	23
3	Kablukan	13	17	30
4	Ngrojo	15	33	48
5	Weden	13	22	35
6	Sidokumpul	16	36	52
7	Sidotentrem	21	58	79
8	Bangilan	29	38	67
9	Kedungharjo	13	24	37
10	Kedungmulyo	10	27	37
11	Banjarworo	24	27	51
12	Sidodadi	17	36	53
13	Kedungjambangan	15	26	41
14	Kumpulrejo	17	29	46
Jumlah		224	403	627

Sumber : Mawil Hansip Kecamatan Bangilan

Tabel II. 6
Jumlah Pos Kampling Menurut Type Bangunan
Di Kecamatan Bangilan Tahun 2017

No	Desa	Type Bangunan			Jumlah
		A	B	C	
(1)	(2)	(3)	(4)	(5)	(6)
1	Klakeh	-	7	-	7
2	Bate	-	6	-	6
3	Kablukan	1	9	-	10
4	Ngrojo	1	6	-	7
5	Weden	2	6	-	8
6	Sidokumpul	2	9	-	11
7	Sidotentrem	1	14	-	15
8	Bangilan	2	25	-	27
9	Kedungharjo	2	5	-	7
10	Kedungmulyo	2	11	-	13
11	Banjarworo	-	15	-	15
12	Sidodadi	-	12	-	12
13	Kedungjambangan	-	8	-	8
14	Kumpulrejo	-	9	-	9
Jumlah		13	142	-	155

Sumber : Kantor Camat Bangilan

<https://tubankab.bps.go.id>

PENDUDUK DAN TENAGA KERJA

Grafik 3.1
Jumlah Penduduk Kecamatan Bangilan 2017

<https://tubankab.bps.go.id>

Grafik 3.2
Jumlah Penduduk Kecamatan Bangilan
Tahun 2015 – 2017

<https://tubankab.bps.go.id>

Tabel III. 1
Jumlah Penduduk Menurut Jenis Kelamin
Di Kecamatan Bangilan Tahun 2017

No	Desa	KK	Jumlah penduduk		Jumlah
			Lk	Pr	
(1)	(2)		(3)	(4)	(5)
1	Klakeh	469	729	703	1470
2	Bate	799	1245	1257	2562
3	Kablukan	908	1527	1527	3177
4	Ngrojo	611	1059	1051	2167
5	Weden	693	1140	1175	2401
6	Sidokumpul	1013	1814	1824	3766
7	Sidotentrem	1707	2844	2880	6056
8	Bangilan	2467	4175	4153	9043
9	Kedungharjo	686	1177	1163	2474
10	Kedungmulyo	1213	2063	2058	4251
11	Banjarworo	1570	2803	2658	5775
12	Sidodadi	1192	2123	2106	4314
13	Kedungjambangan	864	1506	1486	3107
14	Kumpulrejo	1059	1803	1819	3777
Jumlah		15.609	27.393	26.981	54.374

Sumber : Rekam Rekap Data per 31 Desember 2017
Dari Dinas Dukcapil Kab. Tuban

Tabel III.2
Jumlah Penduduk Menurut Kewarganegaraan dan Jenis Kelamin
Di Kecamatan Bangilan Tahun 2017

No	Desa	WNI		WNA	
		Lk	Pr	Lk	Pr
(1)	(2)	(3)	(4)	(5)	(6)
1	Klakeh	729	703	-	-
2	Bate	1245	1257	-	-
3	Kablukan	1527	1527	-	-
4	Ngrojo	1059	1051	-	-
5	Weden	1140	1175	-	-
6	Sidokumpul	1814	1824	-	-
7	Sidotentrem	2844	2880	-	-
8	Bangilan	4175	4153	-	-
9	Kedungharjo	1177	1163	-	-
10	Kedungmulyo	2063	2058	-	-
11	Banjarworo	2803	2658	-	-
12	Sidodadi	2123	2106	-	-
13	Kedungjambangan	1506	1486	-	-
14	Kumpulrejo	1803	1819	-	-
Jumlah		27.393	26.981	-	-

*Sumber : Rekam Rekap Data per Mei 2017
 Dari Dinas Dukcapil Kab. Tuban*

Tabel III. 3
Jumlah Penduduk Menurut WNI Keturunan dan Jenis Kelamin
Di Kecamatan Bangilan Tahun 2017

No	Desa	WNI Keturunan								
		Cina		Arab		Belanda		Lainnya		
		L	P	L	P	L	P	L	P	
(1)	(2)	(3)	(4)	5	6	(7)	(8)	(9)	10	
1	Klakeh	-	-	-	-	-	-	-	-	-
2	Bate	-	-	-	-	-	-	-	-	-
3	Kablukan	-	-	-	-	-	-	-	-	-
4	Ngrojo	-	-	-	-	-	-	-	-	-
5	Weden	-	-	-	-	-	-	-	-	-
6	Sidokumpul	15	11	-	-	-	-	-	-	-
7	Sidotentrem	-	-	-	-	-	-	-	-	-
8	Bangilan	129	146	-	-	-	-	-	-	-
9	Kedungharjo	-	-	-	-	-	-	-	-	-
10	Kedungmulyo	-	-	-	-	-	-	-	-	-
11	Banjarworo	-	-	-	-	-	-	-	-	-
12	Sidodadi	-	-	-	-	-	-	-	-	-
13	Kedungjambangan	-	-	-	-	-	-	-	-	-
14	Kumpulrejo	-	-	-	-	-	-	-	-	-
Jumlah		154	157	-	-	-	-	-	-	-

Sumber : Registrasi Kecamatan Bangilan

Tabel III.4
Jumlah Penduduk, Luas Wilayah dan Kepadatan Penduduk
Di kecamatan Bangilan Tahun 2017

No.	Desa	Jumlah Penduduk	Luas (Km ²)	Kepadatan
(1)	(2)	(3)	(4)	(5)
1	Klakeh	1470	2,20	665
2	Bate	2562	8,25	311
3	Kablukan	3177	4,13	767
4	Ngrojo	2167	1,99	1076
5	Weden	2401	1,85	1296
6	Sidokumpul	3766	1,93	1947
7	Sidotentrem	6056	11,10	545
8	Bangilan	9043	3,05	2960
9	Kedungharjo	2474	2,25	1096
10	Kedungmulyo	4251	3,88	1092
11	Banjarworo	5775	12,84	447
12	Sidodadi	4314	2,94	1454
13	Kedungjambangan	3107	4,20	736
14	Kumpulrejo	3777	16,41	229
Jumlah :		54.374		1037

*Sumber : Rekam Rekap Data per Mei 2017
 Dari Dinas Dukcapil Kab. Tuban*

Tabel III. 5
Sex Ratio Tiap Desa di Wilayah
Kecamatan Bangilan Tahun 2017

No	Desa	Penduduk		Sex Ratio
		Laki-laki	Perempuan	
(1)	(2)	(3)	(4)	(5)
1	Klakeh	729	703	101
2	Bate	1245	1257	97
3	Kablukan	1527	1527	99
4	Ngrojo	1059	1051	100
5	Weden	1140	1175	98
6	Sidokumpul	1814	1824	96
7	Sidotentrem	2844	2880	97
8	Bangilan	4175	4153	101
9	Kedungharjo	1177	1163	101
10	Kedungmulyo	2063	2058	100
11	Banjarworo	2803	2658	106
12	Sidodadi	2123	2106	100
13	Kedungjambangan	1506	1486	104
14	Kumpulrejo	1803	1819	107
Jumlah :		27.393	26.981	

*Sumber : Rekam Rekap Data per Desember 2017
 Dari Dinas Dukcapil Kab. Tuban*

Tabel III. 6
Banyaknya Kelahiran dan Kematian Penduduk
Penduduk Tiap Desa Tahun 2017

		B					
No	Desa	Kelahiran			Kematian		
		L	P	Jml	L	P	Jml
(1)	(2)	(3)	(4)	(5)	(6)	(7)	(8)
1	Klakeh	5	9	14	5	5	10
2	Bate	3	7	10	3	4	7
3	Kablukan	6	7	13	7	8	15
4	Ngrojo	8	8	16	4	7	11
5	Weden	7	9	16	6	5	11
6	Sidokumpul	14	12	26	8	9	17
7	Sidotentrem	6	9	15	5	10	15
8	Bangilan	21	15	36	20	11	31
9	Kedungharjo	13	7	20	9	5	14
10	Kedungmulyo	19	12	31	11	12	23
11	Banjarworo	21	11	22	16	9	25
12	Sidodadi	12	17	29	19	7	26
13	Kedungjambangan	8	11	19	7	10	17
14	Kumpulrejo	11	13	24	7	7	14
Jumlah		154	147	291	127	101	236

Sumber : Registrasi Kecamatan Bangilan

Tabel III. 7
Jumlah PNS Menurut Jenis Kelamin
Di Kecamatan Bangilan Tahun 2017

No	Desa	Jenis Kelamin		Jumlah
		Laki-laki	Perempuan	
(1)	(2)	(3)	(4)	(5)
1	Kantor Kecamatan	11	5	16
2	UPTD Dikpora	8	1	9
3	Puskesmas	12	21	33
4	PLKB	2	1	3
5	KUA	4	-	4
6	PPAI	2	-	1
7	PERHUTANI	6	-	6
8	Pegadaian	5	-	5
9	SMP Bangilan I	18	19	37
10	SMP Bangilan II	7	8	15
11	SMUN Bangilan I	6	3	9
12	PT. POS	2	-	2
13	POLSEK	19	1	20
14	KORAMIL (TNI)	16	-	16
Jumlah		118	59	176

Sumber : Dinas Instansi

Tabel III. 8
Jumlah Pegawai Negeri Menurut Pendidikan
Di Kecamatan Bangilan Tahun 2017

No	Desa	Pendidikan				Jml
		S2	S1	SLTA	SLTP	
(1)	(2)	(3)	(4)	(5)	(6)	(7)
1	Kantor Kecamatan	1	8	7	-	16
2	UPTD Dikpora	1	8	-	-	9
3	Puskesmas	-	3	29	1	33
4	PLKB	-	3	-	-	3
5	KUA	-	4	-	-	4
6	PPAI	-	2	-	-	2
7	PERHUTANI	-	1	5	-	6
8	Pegadaian	-	1	2	1	4
9	SMP Bangilan I	2	34	1	-	37
10	SMP Bangilan II	1	8	6	-	15
11	SMUN Bangilan I	2	7	-	-	9
12	PT. POS	-	1	1	-	2
13	POLSEK	-	1	19	-	20
14	KORAMIL (TNI)	-	1	13	2	16
Jumlah		7	82	83	4	176

Sumber : Dinas Instansi

Tabel III. 9
Jumlah Pegawai Negeri Menurut Golongan
Di Kecamatan Bangilan Tahun 2017

No	Desa	Golongan				Jml
		IV	III	II	I	
(1)	(2)	(3)	(4)	(5)	(6)	(7)
1	Kantor Kecamatan	1	7	8	-	16
2	UPTD Dikpora	3	4	2	-	9
3	Puskesmas	-	28	5	-	33
4	PLKB	-	2	1	-	3
5	KUA	-	3	1	-	4
6	PPAI	-	2	-	-	2
7	PERHUTANI	-	1	5	-	6
8	Pegadaian	-	2	2	-	4
9	SMP Bangilan I	2	34	1	-	37
10	SMP Bangilan II	1	9	5	-	15
11	SMUN Bangilan I	3	6	-	-	9
12	PT. POS	-	1	1	-	2
13	POLSEK	-	1	19	-	20
14	KORAMIL (TNI)	-	1	13	2	16
Jumlah		10	100	63	2	175

Sumber : Dinas Instansi

Tabel III. 10
Jumlah Penduduk Angkatan Kerja (10 Tahun Keatas)
Menurut Jenis Usaha di Kecamatan Bangilan Tahun 2017

No	Desa	Karyawan Pem/TNI	Tani	Pedagang	Industri Kerajinan
(1)	(2)	(3)	(4)	(5)	(6)
1	Klakeh	12	325	10	1
2	Bate	11	487	19	1
3	Kablukan	22	438	42	0
4	Ngrojo	31	148	84	17
5	Weden	14	254	34	6
6	Sidokumpul	27	327	77	86
7	Sidotentrem	32	906	78	18
8	Bangilan	215	316	418	37
9	Kedungharjo	21	218	41	34
10	Kedungmulyo	26	383	148	11
11	Banjarworo	40	486	143	34
12	Sidodadi	33	321	234	16
13	Kedungjambangan	15	386	39	9
14	Kumpulrejo	13	861	16	33
Jumlah		512	5856	1383	303

Sumber : Kantor Camat Bangilan

Lanjutan Tabel III. 10

No	Desa	Jasa Pertukangan	Angkutan	Buruh Tani	Lainnya
(1)	(2)	(3)	(4)	(5)	(6)
1	Klakeh	6	3	153	4
2	Bate	12	3	238	3
3	Kablukan	19	16	314	2
4	Ngrojo	16	27	78	6
5	Weden	15	16	223	8
6	Sidokumpul	28	23	311	4
7	Sidotentrem	32	22	444	7
8	Bangilan	52	72	487	36
9	Kedungharjo	18	37	449	8
10	Kedungmulyo	24	24	589	9
11	Banjarworo	56	39	684	13
12	Sidodadi	33	41	388	9
13	Kedungjambangan	19	7	377	6
14	Kumpulrejo	22	9	486	7
Jumlah		352	339	5221	122

Sumber : Kantor Camat Bangilan

<https://tubankab.bps.go.id>

SOSIAL

Grafik 4.1
Jumlah Murid Menurut Jenjang Pendidikan Kecamatan Bangilan
Tahun 2013-2017

<https://tubankab.bps.go.id>

Grafik 4.2
Jumlah Penderita Penyakit
di Kecamatan Bangilan Tahun 2017

<https://tubankab.bps.go.id>

Grafik 4.3
Jumlah Nikah, Talak, Cerai Perdesa
Di Kecamatan Bangilan Tahun 2017

<https://tubankab.bps.go.id>

Tabel IV. 1
Banyaknya Gedung Sekolah Menurut Jenisnya
Di Kecamatan Bangilan Tahun 2017

No	Desa	SD		SLTP		SLTA	
		Negeri	Swas Ta	Negeri	Swasta	Negeri	Swasta
(1)	(2)	(3)	(4)	(5)	(6)	(7)	(8)
1	Klakeh	2	-	-	-	-	-
2	Bate	4	-	-	-	-	-
3	Kablukan	4	2	-	2	-	2
4	Ngrojo	2	-	11	-	-	-
5	Weden	2	3	-	-	-	-
6	Sidokumpul	4	-	-	3	-	-
7	Sidotentrem	7	2	-	-	-	-
8	Bangilan	7	2	-	2	-	5
9	Kedungharjo	2	2	-	-	-	-
10	Kedungmulyo	3	2	-	-	-	-
11	Banjarworo	5	4	5	2	8	1
12	Sidodadi	4	4	-	2	-	-
13	Kedungjambangn	2	2	-	2	-	-
14	Kumpulrejo	5	-	-	-	-	-
Jumlah		53	23	16	13	8	8

Sumber : Kantor Cab. Dinas Pendidikan Kecamatan

Tabel IV. 2
Banyaknya Ruang Gedung Sekolah Menurut Jenisnya
Di Kecamatan Bangilan Tahun 2017

No	Desa	SD		SLTP		SLTA	
		Negeri	Swas Ta	Negeri	Swasta	Negeri	Swasta
(1)	(2)	(3)	(4)	(5)	(6)	(7)	(8)
1	Klakeh	6	-	-	-	-	-
2	Bate	12	-	-	-	-	-
3	Kablukan	12	6	-	6	-	6
4	Ngrojo	8	-	22	-	-	-
5	Weden	6	6	-	-	-	-
6	Sidokumpul	14	-	-	10	-	-
7	Sidotentrem	20	6	-	-	-	-
8	Bangilan	24	10	-	6	-	11
9	Kedungharjo	6	5	-	-	-	-
10	Kedungmulyo	7	4	-	-	-	-
11	Banjarworo	13	11	9	6	14	3
12	Sidodadi	11	12	-	6	-	-
13	Kedungjambangn	6	6	-	4	-	-
14	Kumpulrejo	14	-	-	-	-	-
Jumlah		159	66	31	38	14	20

Sumber : Kantor Cab. Dinas Pendidikan Kecamatan

Tabel IV. 3
Banyaknya Sekolah Menurut Jenisnya
Di Kecamatan Bangilan Tahun 2017

No	Desa	SD		SLTP		SLTA	
		Negeri	Swas Ta	Negeri	Swasta	Negeri	Swasta
(1)	(2)	(3)	(4)	(5)	(6)	(7)	(8)
1	Klakeh	1	-	-	-	-	-
2	Bate	2	-	-	-	-	-
3	Kablukan	2	1	-	1	-	1
4	Ngrojo	1	-	1	-	-	-
5	Weden	1	1	-	-	-	-
6	Sidokumpul	2	-	-	1	-	-
7	Sidotentrem	3	1	-	-	-	-
8	Bangilan	3	1	-	1	-	2
9	Kedungharjo	1	1	-	-	-	-
10	Kedungmulyo	1	1	-	-	-	-
11	Banjarworo	2	2	1	1	1	1
12	Sidodadi	2	3	-	1	-	-
13	Kedungjambangn	1	1	-	1	-	-
14	Kumpulrejo	3	-	-	-	-	-
Jumlah		25	12	2	6	1	4

Sumber : Kantor Cabang Dinas Pendidikan Kecamatan

Tabel IV. 4
Banyaknya Murid Menurut Jenis Sekolah
Di Kecamatan Bangilan Tahun 2017

No	Desa	SD		SLTP		SLTA	
		Negeri	Swas Ta	Negeri	Swasta	Negeri	Swasta
(1)	(2)	(3)	(4)	(5)	(6)	(7)	(8)
1	Klakeh	147	-	-	-	-	-
2	Bate	162	-	-	-	-	-
3	Kablukan	178	104	-	46	-	87
4	Ngrojo	256	-	889	-	-	-
5	Weden	44	114	-	-	-	-
6	Sidokumpul	170	-	-	410	-	-
7	Sidotentrem	302	198	-	-	-	-
8	Bangilan	348	367	-	508	-	679
9	Kedungharjo	43	87	-	-	-	-
10	Kedungmulyo	77	56	-	-	-	-
11	Banjarworo	203	271	346	313	382	105
12	Sidodadi	110	411	-	376	-	-
13	Kedungjambagn	196	110	-	73	-	-
14	Kumpulrejo	310	-	-	-	-	-
Jumlah		2546	1718	1235	1726	328	871

Sumber : Kantor Cabang Dinas Pendidikan Kecamatan

Tabel IV. 5
Banyaknya Guru Menurut Jenis Sekolah
Di Kecamatan Bangilan Tahun 2017

No	Desa	SD		SLTP		SLTA	
		Negeri	Swas Ta	Negeri	Swasta	Negeri	Swasta
(1)	(2)	(3)	(4)	(5)	(6)	(7)	(8)
1	Klakeh	10	-	-	-	-	-
2	Bate	17	-	-	-	-	-
3	Kablukan	18	15	-	17	-	15
4	Ngrojo	12	-	46	-	-	-
5	Weden	10	10	-	-	-	-
6	Sidokumpul	19	-	-	30	-	-
7	Sidotentrem	29	14	-	-	-	-
8	Bangilan	37	17	-	33	-	53
9	Kedungharjo	8	11	-	-	-	-
10	Kedungmulyo	11	11	-	-	-	-
11	Banjarworo	19	26	20	20	29	17
12	Sidodadi	17	41	-	18	-	-
13	Kedungjamban	9	14	-	16	-	-
14	Kumpulrejo	25	-	-	-	-	-
Jumlah		241	154	66	117	29	85

Sumber : Kantor Cabang Dinas Pendidikan Kecamatan

Tabel IV. 6
Rasio Guru dan Murid SD Negeri Tiap Desa
Di Wilayah Kecamatan Bangilan Tahun 2017

No	Desa	Jumlah		Ratio
		Murid	Guru	
(1)	(2)	(3)	(4)	(5)
1	Klakeh	147	10	16
2	Bate	162	17	11
3	Kablukan	178	18	8
4	Ngrojo	256	12	20
5	Weden	44	10	5
6	Sidokumpul	170	19	11
7	Sidotentrem	302	29	9
8	Bangilan	348	37	18
9	Kedungharjo	43	8	5
10	Kedungmulyo	77	11	8
11	Banjarworo	203	19	10
12	Sidodadi	110	17	6
13	Kedungjambangan	196	9	15
14	Kumpulrejo	310	25	13
Jumlah		2546	241	155

Sumber : Kantor Cabang Dinas Pendidikan Kecamatan

Tabel IV. 7
Jumlah Sarana Kesehatan Menurut Jenisnya
Di Wilayah Kecamatan Bangilan Tahun 2017

No	Jenis Sarana	Jumlah	Kapasitas Tempat
(1)	(2)	(3)	(4)
1	RSU Pemerintah	-	-
2	RSU Swasta	-	-
3	RSU Bersalin	-	-
4	Puskesmas	1	20
5	Puskesmas Pembantu	3	3
6	BKIA	-	-
7	Balai Pengobatan	1	1
8	Pos kesehatan	-	-
9	Apotek	2	2
10	Toko Obat Berijin	-	-
11	Laboratorium	-	-
12	Polindes	11	11
Jumlah		18	37

Sumber : Puskesmas

Tabel IV. 8
Jumlah Tenaga Kesehatan Menurut Jenisnya
Di Kecamatan Bangilan Tahun 2017

No	Jenis Tenaga Kesehatan	Jumlah
(1)	(2)	(3)
1	Dokter Spesialis	-
2	Dokter Umum	2
3	Dokter Gigi	1
4	Bidan Puskesmas dan Bidan Desa	16
5	Perawat Kesehatan	11
6	Perawat Gigi	1
7	Perawat Bidan	-
8	SPK/C	-
9	SPK/U	1
10	Sanitasi	-
11	Analisis laboratorium	1
12	Pengatur Gizi/SPAG	1
13	Asistent Apoteker	-
14	Juru kesehatan	-
15	Dukun Bayi	9
16	Para Medis Lainnya	5
Jumlah		48

Sumber : Puskesmas

Kecamatan Bangilan Dalam Angka 2018

Tabel IV. 9
Jumlah Penderita Penyakit Menurut Jenisnya
Di Kecamatan Bangilan Tahun 2017

No	Jenis Penyakit	Jumlah Penderita
(1)	(2)	(3)
1	Infeksi akut pada saluran pernafasan bag.atas/ISPA	1253
2	Penyakit Kulit Infeksi	1008
3	Hipertensi/Tekanan darah tinggi	483
4	Penyakit Kulit Alergi/jamur	166
5	Diare	1210
6	Asma	357
7	Penyakit Mata Lain (conjungtitisitas)	132
8	Infeksi Telingga Tengah	36
9	Disentri	31
10	Penyakit Rongga Mulut/Kelenjar ludah	14
11	Pneumoni(Batuk Disertai sesak)	9
12	Tonsilitas, varicula	7
13	Scabies	23
14	Thypoid	168
15	Penyakit Lainnya	617
Jumlah		5514

Sumber : Puskesmas 2017

Tabel IV. 10
Jumlah Bayi Yang Diimunisasi
Di Kecamatan Bangilan Tahun 2017

No	Desa	Jenis Imunisasi				
		BCG	DPT / HB			Campak
			I	II	III	
(1)	(2)	(3)	(4)	(5)	(6)	(7)
1	Klakeh	18	20	13	10	16
2	Bate	31	31	40	41	30
3	Kablukan	39	38	37	30	19
4	Ngrojo	38	38	33	29	28
5	Weden	35	35	36	37	35
6	Sidokumpul	39	38	32	43	43
7	Sidotentrem	67	67	76	74	57
8	Bangilan	115	105	110	105	117
9	Kedungharjo	31	31	31	36	45
10	Kedungmulyo	65	62	60	65	53
11	Banjarworo	49	46	56	51	52
12	Sidodadi	51	49	58	45	63
13	Kedungjambangan	53	53	51	44	40
14	Kumpulrejo	51	50	42	42	39
Jumlah		681	663	675	652	637

Sumber : Puskesmas 2017

Kecamatan Bangilan Dalam Angka 2018

Lanjutan Tabel IV. 10

No	Desa	Jenis Imunisasi				Jumlah
		DPT POLIO				
		I	II	III	IV	
(1)	(2)	(3)	(4)	(5)	(6)	(7)
1	Klakeh	23	20	21	18	82
2	Bate	37	35	32	34	138
3	Kablukan	48	52	49	41	190
4	Ngrojo	22	22	26	16	86
5	Weden	36	33	35	30	134
6	Sidokumpul	46	48	63	56	213
7	Sidotentrem	81	75	89	74	319
8	Bangilan	112	114	117	106	449
9	Kedungharjo	25	26	34	24	109
10	Kedungmulyo	42	46	43	55	186
11	Banjarworo	55	56	62	62	235
12	Sidodadi	62	61	68	55	246
13	Kedungjambangan	42	36	28	31	137
14	Kumpulrejo	47	48	51	57	203
Jumlah		678	672	718	659	2727

Sumber : Puskesmas 2017

Kecamatan Bangilan Dalam Angka 2018

Tabel IV.11
Jumlah Dukun Bayi Tiap Desa
Di Kecamatan Bangilan Tahun 2017

No	Desa	Terlatih	Tidak Terlatih	Jumlah
(1)	(2)	(3)	(4)	(5)
1	Klakeh	1	-	1
2	Bate	-	-	-
3	Kablukan	1	-	1
4	Ngrojo	1	-	1
5	Weden	-	-	-
6	Sidokumpul	-	-	-
7	Sidotentrem	3	-	3
8	Bangilan	-	-	-
9	Kedungharjo	-	-	-
10	Kedungmulyo	1	-	1
11	Banjarworo	-	-	-
12	Sidodadi	-	-	-
13	Kedungjambangan	1	-	1
14	Kumpulrejo	2	-	2
Jumlah		10	-	10

Sumber : Puskesmas

Tabel IV.12
Jumlah Akseptor Menurut Metode Kontrasepsi
Di Kecamatan Bangilan Tahun 2017

No	Desa	IUD	PIL	Kondom	MOP
(1)	(2)	(3)	(4)	(5)	(6)
1	Klakeh	41	32	3	0
2	Bate	54	49	3	0
3	Kablukan	66	29	5	2
4	Ngrojo	53	44	6	0
5	Weden	35	59	6	0
6	Sidokumpul	95	64	16	0
7	Sidotentrem	132	74	8	3
8	Bangilan	181	83	13	7
9	Kedungharjo	57	52	10	0
10	Kedungmulyo	77	52	7	3
11	Banjarworo	59	49	5	2
12	Sidodadi	87	34	8	8
13	Kedungjambangan	52	36	7	2
14	Kumpulrejo	34	36	7	0
Jumlah		1023	696	104	27

Sumber : PLKB

Lanjutan Tabel IV.12

No	Desa	MOW	Suntik	Implant	Jumlah
(1)	(2)	(3)	(4)	(5)	(6)
1	Klakeh	1	199	8	284
2	Bate	6	320	31	460
3	Kablukan	13	332	39	486
4	Ngrojo	8	191	30	332
5	Weden	4	291	33	428
6	Sidokumpul	22	342	44	583
7	Sidotentrem	63	573	164	1.017
8	Bangilan	64	812	108	1.268
9	Kedungharjo	21	184	73	397
10	Kedungmulyo	11	523	102	685
11	Banjarworo	9	605	47	776
12	Sidodadi	21	404	104	666
13	Kedungjambangan	4	356	34	491
14	Kumpulrejo	8	488	37	616
Jumlah		255	5.620	764	8489

Sumber : PLKB

Tabel IV.13
Jumlah Pencapaian Akseptor KB Lestari
Di Kecamatan Bangilan Tahun 2017

No	Desa	PUS	Target	Pencapaian	%
(1)	(2)	(3)	(4)	(5)	(6)
1	Klakeh	405	307	291	94,79
2	Bate	637	512	462	90,23
3	Kablukan	674	557	490	87,97
4	Ngrojo	447	359	328	91,36
5	Weden	576	434	420	96,77
6	Sidokumpul	799	612	587	95,91
7	Sidotentrem	1.315	1.044	968	92,72
8	Bangilan	1.804	1.426	1.302	91,30
9	Kedungharjo	508	413	365	88,37
10	Kedungmulyo	922	719	667	92,76
11	Banjarworo	1045	817	760	93,02
12	Sidodadi	909	682	657	96,33
13	Kedungjambangan	659	551	493	89,47
14	Kumpulrejo	842	687	607	88,35
Jumlah		11542	9.120	7.096	92,09

Sumber : PLKB

Tabel IV. 14
Jumlah Pokbang dan Posyandu
Di Kecamatan Bangilan Tahun 2017

No	Desa	Pokbang	Posyandu
(1)	(2)	(3)	(4)
1	Klakeh	25	2
2	Bate	25	2
3	Kablukan	28	4
4	Ngrojo	26	2
5	Weden	27	4
6	Sidokumpul	28	5
7	Sidotentrem	34	8
8	Bangilan	37	9
9	Kedungharjo	28	4
10	Kedungmulyo	32	6
11	Banjarworo	34	7
12	Sidodadi	31	5
13	Kedungjambangan	29	7
14	Kumpulrejo	27	4
Jumlah		411	69

Sumber : PLKB Kecamatan

Tabel IV. 15
Jumlah Pasangan Usia Subur (PUS) dan PUS yang Hamil
Di Kecamatan Bangilan Tahun 2017

No	Desa	PUS	PUS Hamil
(1)	(2)	(3)	(4)
1	Klakeh	405	8
2	Bate	637	14
3	Kablukan	674	20
4	Ngrojo	447	17
5	Weden	576	18
6	Sidokumpul	799	16
7	Sidotentrem	1.315	42
8	Bangilan	1.804	30
9	Kedungharjo	508	19
10	Kedungmulyo	922	18
11	Banjarworo	1045	19
12	Sidodadi	909	49
13	Kedungjambangan	659	37
14	Kumpulrejo	842	20
Jumlah		11542	327

Sumber : PLKB Kecamatan

Tabel IV. 16
Jumlah Tempat Peribadatan
Di Kecamatan Bangilan Tahun 2017

No	Desa	Masjid	Langgar	Gereja	Pura	Vihara
(1)	(2)	(3)	(4)	(5)	(6)	(7)
1	Klakeh	1	6	-	-	-
2	Bate	1	9	-	-	-
3	Kablukan	2	16	-	-	-
4	Ngrojo	3	9	-	-	-
5	Weden	1	14	-	-	-
6	Sidokumpul	3	16	-	-	-
7	Sidotentrem	4	25	2	-	-
8	Bangilan	3	42	-	-	-
9	Kedungharjo	1	10	-	-	-
10	Kedungmulyo	4	20	-	-	-
11	Banjarworo	6	31	-	-	-
12	Sidodadi	4	24	-	-	-
13	Kedungjambangan	2	23	-	-	-
14	Kumpulrejo	3	16	-	-	-
Jumlah		38	261	2	-	-

Sumber : Kantor Camat Bangilan

Tabel IV. 17
Jumlah Pemeluk Agama
Di Kecamatan Bangilan Tahun 2017

No	Desa	Islam	Kristen	Katholik	Budha	Hindu
(1)	(2)	(3)	(4)	(5)	(6)	(7)
1	Klakeh	1462	-	-	-	-
2	Bate	2562	-	-	-	-
3	Kablukan	3167	-	-	-	-
4	Ngrojo	2142	4	-	-	-
5	Weden	2377	-	-	-	-
6	Sidokumpul	3738	41	9	-	-
7	Sidotentrem	6030	5	4	-	-
8	Bangilan	8929	249	46	-	7
9	Kedungharjo	2466	-	-	-	-
10	Kedungmulyo	4236	2	-	-	-
11	Banjarworo	5736	8	-	-	-
12	Sidodadi	4276	-	1	-	-
13	Kedungjambangan	3092	-	-	-	-
14	Kumpulrejo	3762	-	-	-	-
Jumlah		53.998	309	60	-	7

Sumber : Kantor Camat Bangilan

Tabel IV. 18
Jumlah Nikah, Talak, Cerai dan Rujuk
Di Kecamatan Bangilan Tahun 2017

No	Desa	Nikah	Talak	Cerai	Rujuk
(1)	(2)	(3)	(4)	(5)	(6)
1	Klakeh	10	1	-	-
2	Bate	23	1	-	-
3	Kablukan	25	1	3	-
4	Ngrojo	6	1	-	-
5	Weden	15	-	1	-
6	Sidokumpul	37	-	2	-
7	Sidotentrem	38	2	2	-
8	Bangilan	38	2	4	-
9	Kedungharjo	9	-	1	-
10	Kedungmulyo	18	3	4	-
11	Banjarworo	32	1	1	-
12	Sidodadi	30	2	2	-
13	Kedungjambangan	16	-	3	-
14	Kumpulrejo	26	5	2	-
Jumlah		323	19	25	-

Sumber : KUA

Tabel IV. 19
Jumlah Nikah, Talak, Cerai dan Rujuk Menurut Bulan
Di Kecamatan Bangilan Tahun 2017

No	Bulan	Nikah	Talak	Cerai	Rujuk
(1)	(2)	(3)	(4)	(5)	(6)
1	JANUARI	74	-	-	-
2	FEBRUARI	24	4	7	-
3	MARET	41	1	3	-
4	APRIL	53	-	-	-
5	MEI	3	-	-	-
6	JUNI	33	-	-	-
7	JULI	56	-	-	-
8	AGUSTUS	10	-	-	-
9	SEPTEMBER	54	-	-	-
10	OKTOBER	2	-	-	-
11	NOPEMBER	15	14	15	-
12	DESEMBER	42	1	-	-
Jumlah		407	20	25	-

Sumber : KUA

Tabel IV. 20
Jumlah Rumah Tangga Menurut Sumber Penerangan
Di Kecamatan Bangilan Tahun 2017

No	Desa	Sumber Penerangan			Jumlah
		Listrik PLN	Listrik Non PLN	Lainnya	
(1)	(2)	(3)	(4)	(5)	(6)
1	Klakeh	390	-	-	390
2	Bate	767	-	-	767
3	Kablukan	886	-	-	886
4	Ngrojo	543	-	-	543
5	Weden	662	-	-	662
6	Sidokumpul	1059	-	-	1059
7	Sidotentrem	1871	-	-	1871
8	Bangilan	2784	-	-	2.784
9	Kedungharjo	684	-	-	684
10	Kedungmulyo	1177	-	-	1.177
11	Banjarworo	1654	-	-	1.654
12	Sidodadi	1211	-	-	1.211
13	Kedungjambangan	849	-	-	849
14	Kumpulrejo	1115	-	-	1.115
Jumlah		15.652		-	15.652

Sumber : Koordinator Statistik Kecamatan

Tabel IV. 21
Jumlah Bengkel Menurut Jenisnya
Di Wilayah Kecamatan Bangilan Tahun 2017

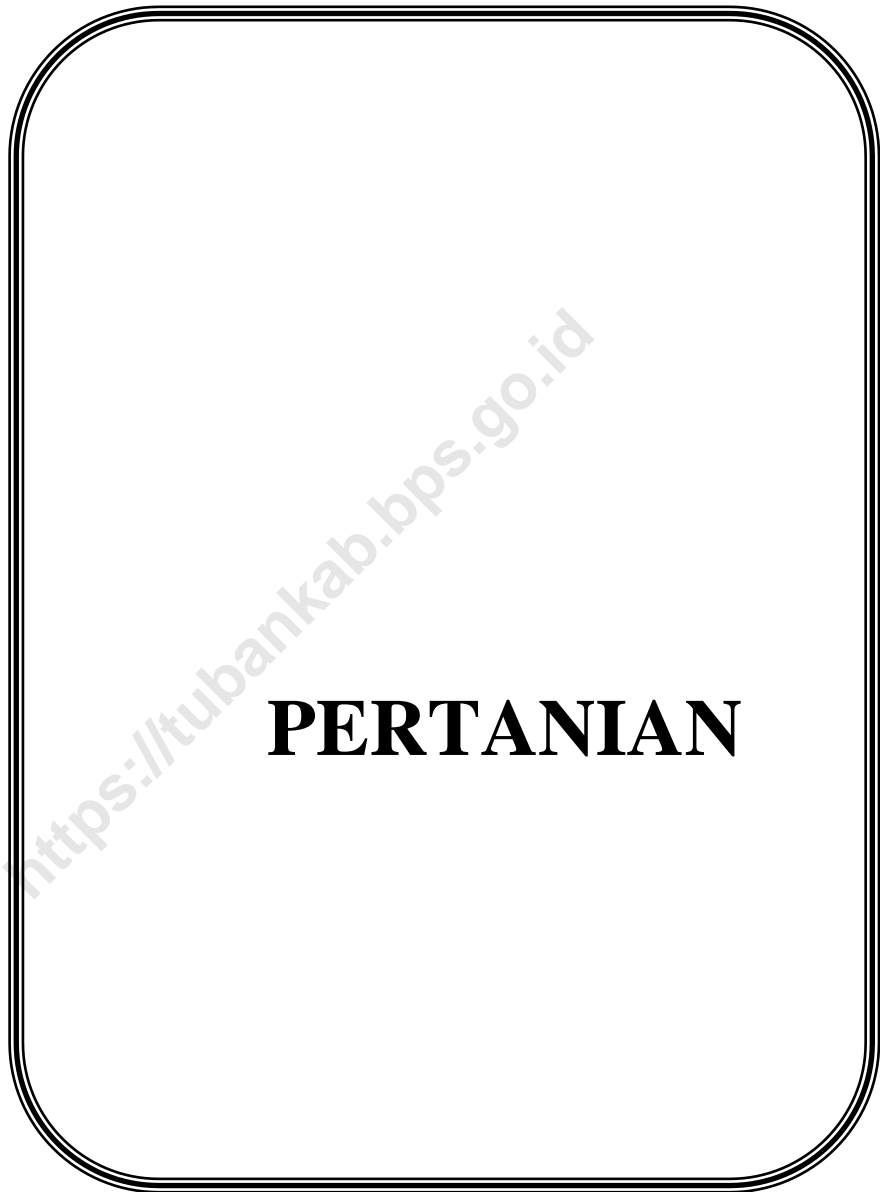
No	Desa	Las	Mobil	Sepeda Motor	Sepeda	Lain nya	Jumlah
(1)	(2)	(3)	(4)	(5)	(6)	(7)	(8)
1	Klakeh	1	-	-	-	-	-
2	Bate	-	-	-	-	-	-
3	Kablukan	1	-	-	1	-	2
4	Ngrojo	1	-	2	1	-	4
5	Weden	1	-	-	1	-	2
6	Sidokumpul	-	-	5	2	-	7
7	Sidotentrem	-	-	1	2	-	3
8	Bangilan	2	1	6	5	-	14
9	Kedungharjo	1	1	-	-	-	2
10	Kedungmulyo	-	-	1	3	-	4
11	Banjarworo	1	1	6	1	-	8
12	Sidodadi	2	1	5	2	-	10
13	Kedungjambangan	1	1	2	1	-	5
14	Kumpulrejo	-	-	-	1	-	1
Jumlah		11	5	28	20	-	59

Sumber : Koordinator Statistik Kecamatan

Tabel IV. 22
Jumlah Penderita Cacat Menurut Jenisnya
Di Kecamatan Bangilan Tahun 2017

No	Desa	Tuna Netra	Tuna Rungu	Tuna Wicara	Cacat Tubuh	Cacat Mental
(1)	(2)	(3)	(4)	(5)	(6)	(7)
1	Klakeh	1	3	1	1	1
2	Bate	2	3	2	5	4
3	Kablukan	2	2	2	4	3
4	Ngrojo	1	3	2	1	1
5	Weden	2	4	-	1	1
6	Sidokumpul	3	-	4	-	-
7	Sidotentrem	9	16	9	9	4
8	Bangilan	1	-	3	3	4
9	Kedungharjo	3	2	2	4	1
10	Kedungmulyo	9	6	5	-	5
11	Banjarworo	1	14	6	2	2
12	Sidodadi	3	7	4	16	3
13	Kedungjambangan	-	17	-	10	2
14	Kumpulrejo	4	11	2	1	3
Jumlah		41	88	42	57	34

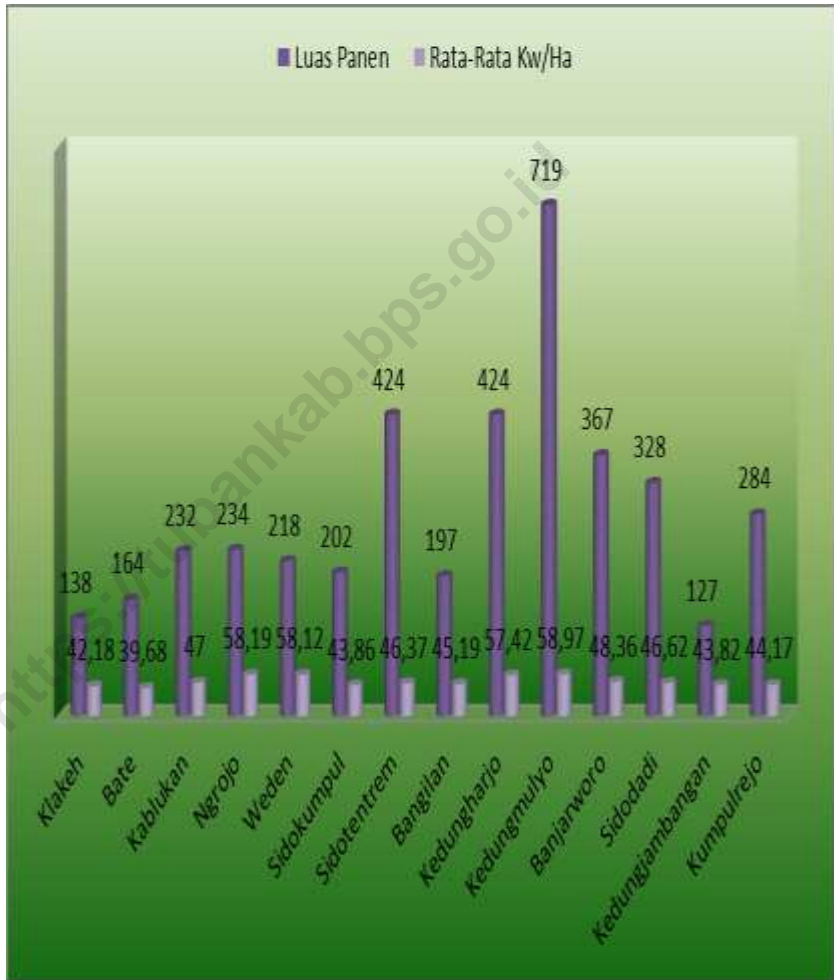
Sumber : Kantor Camat Bangilan



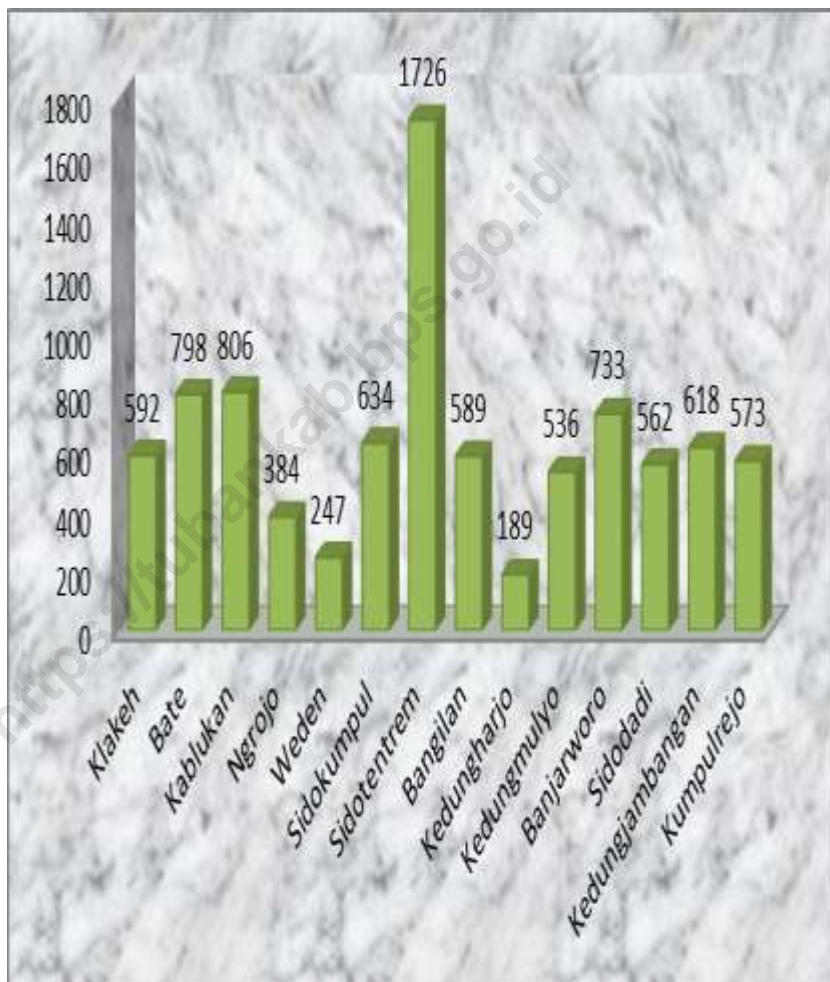
PERTANIAN

<https://tubankab.bps.go.id>

Grafik 5.1
Jumlah Luas Panen dan Produksi Padi Kecamatan Bangilan
Tahun 2017



Grafik 5.2
Jumlah Ternak Besar Di Kecamatan Bangilan Tahun 2017



Tabel V. 1
Luas Panen dan Produksi Padi Sawah Irigasi
Di Wilayah Kecamatan Bangilan Tahun 2017

No	Desa	Luas Panen	Rata-rata Kw/Ha	Produksi Kw
(1)	(2)	(3)	(4)	(5)
1	Klakeh	138	66,50	9177.0
2	Bate	164	66,50	10906.0
3	Kablukan	232	66,50	15428.0
4	Ngrojo	234	66,50	15561.0
5	Weden	218	66,50	14497.0
6	Sidokumpul	202	66,50	13433.0
7	Sidotentrem	424	66,50	28196.0
8	Bangilan	197	66,50	13100.5
9	Kedungharjo	424	66,50	28196.0
10	Kedungmulyo	719	66,50	47813.5
11	Banjarworo	367	66,50	24405.5
12	Sidodadi	328	66,50	21812.0
13	Kedungjambangan	127	66,50	8445.5
14	Kumpulrejo	284	66,50	18886.0
Jumlah		4058	66,50	269857.0

Sumber : Hasil Sensus Pertanian 2013

Tabel V. 2
Luas Panen dan Produksi Padi Gogo
Di Wilayah Kecamatan Bangilan Tahun 2017

No	Desa	Luas Panen	Rata-rata Kw/Ha	Produksi Kw
(1)	(2)	(3)	(4)	(5)
1	Klakeh	-	-	-
2	Bate	-	-	-
3	Kablukan	-	-	-
4	Ngrojo	-	-	-
5	Weden	-	-	-
6	Sidokumpul	-	-	-
7	Sidotentrem	-	-	-
8	Bangilan	-	-	-
9	Kedungharjo	-	-	-
10	Kedungmulyo	-	-	-
11	Banjarworo	-	-	-
12	Sidodadi	-	-	-
13	Kedungjambangan	-	-	-
14	Kumpulrejo	-	-	-
Jumlah		-	-	-

Sumber : Hasil Sensus Pertanian 2013

Tabel V. 3
Luas Panen dan Produksi Jagung
Di Wilayah Kecamatan Bangilan Tahun 2017

No	Desa	Luas Panen	Rata-rata Kw/Ha	Produksi Kw
(1)	(2)	(3)	(4)	(5)
1	Klakeh	36	27,48	989.4
2	Bate	53	36,29	1923.2
3	Kablukan	81	33,77	2735.6
4	Ngrojo	40	24,09	963.6
5	Weden	0	0	0
6	Sidokumpul	71	69,64	4944.8
7	Sidotentrem	66	83,09	5484
8	Bangilan	72	34,25	2465.89
9	Kedungharjo	14	69,83	977.6
10	Kedungmulyo	20	44,94	898.8
11	Banjarworo	93	95,35	8867.67
12	Sidodadi	20	34,43	688.6
13	Kedungjambangan	74	53,72	3975.16
14	Kumpulrejo	102	95,34	9724.4
Jumlah		742	60,16	44638,72

Sumber : Hasil Sensus Pertanian 2013

Tabel V. 4

**Luas Panen dan Produksi Kedelai
Di Wilayah Kecamatan Bangilan Tahun 2017**

No	Desa	Luas Panen	Rata-rata Kw/Ha	Produksi Kw
(1)	(2)	(3)	(4)	(5)
1	Klakeh	-	-	-
2	Bate	-	-	-
3	Kablukan	32	20,40	652.68
4	Ngrojo	20	8,72	174.45
5	Weden	15	12,84	192.66
6	Sidokumpul	-	-	-
7	Sidotentrem	-	-	-
8	Bangilan	-	-	-
9	Kedungharjo	30	9,29	278.59
10	Kedungmulyo	25	25,71	642.65
11	Banjarworo	33	14,06	464
12	Sidodadi	20	36,06	721.22
13	Kedungjambangan	-	-	-
14	Kumpulrejo	-	-	-
Jumlah		175	17,87	3127,25

Sumber Hasil Sensus Pertanian 2013

Tabel V. 5
Luas Panen Dan Produksi Kacang Tanah
Di Wilayah Kecamatan Bangilan Tahun 2017

No	Desa	Luas Panen	Rata-rata Kw/Ha	Produksi Kw
(1)	(2)	(3)	(4)	(5)
1	Klakeh	-	-	-
2	Bate	-	-	-
3	Kablukan	-	-	-
4	Ngrojo	-	-	-
5	Weden	-	-	-
6	Sidokumpul	2	58,38	116.75
7	Sidotentrem	-	-	-
8	Bangilan	2	32,43	64.86
9	Kedungharjo	-	-	-
10	Kedungmulyo	-	-	-
11	Banjarworo	5	41,01	205.06
12	Sidodadi	4	28,26	113.05
13	Kedungjambangan	2	3,34	6.68
14	Kumpulrejo	-	-	-
Jumlah		15	33,76	506,4

Sumber : Hasil Sensus Pertanian 2013

Tabel V. 6
Luas Panen dan Produksi Ketela Pohon
Di Wilayah Kecamatan Bangilan Tahun 2017

No	Desa	Luas Panen	Rata-rata Kw/Ha	Produksi Kw
(1)	(2)	(3)	(4)	(5)
1	Klakeh	29	213,14	6181,06
2	Bate	21	213,14	4475,94
3	Kablukan	-	-	-
4	Ngrojo	-	-	-
5	Weden	-	-	-
6	Sidokumpul	-	-	-
7	Sidotentrem	-	-	-
8	Bangilan	-	-	-
9	Kedungharjo	-	-	-
10	Kedungmulyo	-	-	-
11	Banjarworo	66	213,14	14067,24
12	Sidodadi	-	-	-
13	Kedungjambangan	-	-	-
14	Kumpulrejo	94	213,14	20035,16
Jumlah		210	213,14	44759,40

Sumber : Hasil Sensus Pertanian 2013

Tabel V. 7

**Populasi Ternak Besar Mrnurut Jenisnya
Di Wilayah Kecamatan Bangilan Tahun 2017**

No	Desa	Jenis Ternak		
		Sapi	Kerbau	Kuda
(1)	(2)	(3)	(4)	(5)
1	Klakeh	588	-	-
2	Bate	796	14	-
3	Kablukan	811	-	-
4	Ngrojo	385	-	-
5	Weden	246	-	-
6	Sidokumpul	637	-	-
7	Sidotentrem	1722	21	-
8	Bangilan	587	-	-
9	Kedungharjo	192	-	-
10	Kedungmulyo	537	-	-
11	Banjarworo	734	-	-
12	Sidodadi	567	-	-
13	Kedungjambangan	616	-	-
14	Kumpulrejo	574	469	-
Jumlah		8992	504	-

Sumber : Mantri Ternak

Tabel V. 8
Populasi Ternak Kecil Menurut Jenisnya
Di Wilayah Kecamatan Bangilan Tahun 2017

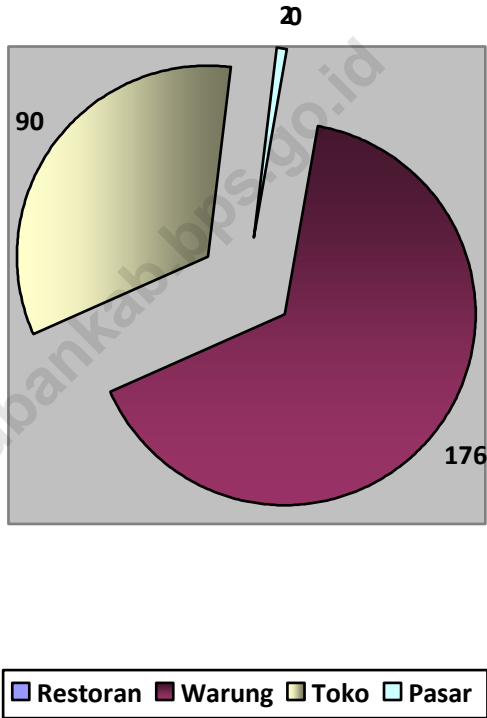
No	Desa	Jenis Ternak		
		Kambing	Domba	Babi
(1)	(2)	(3)	(4)	(5)
1	Klakeh	112	-	-
2	Bate	131	-	-
3	Kablukan	236	11	-
4	Ngrojo	121	-	-
5	Weden	76	-	-
6	Sidokumpul	113	12	-
7	Sidotentrem	377	12	-
8	Bangilan	192	105	-
9	Kedungharjo	131	-	-
10	Kedungmulyo	173	204	-
11	Banjarworo	142	33	-
12	Sidodadi	126	-	-
13	Kedungjambangan	228	-	-
14	Kumpulrejo	67	16	-
Jumlah		2225	393	-

Sumber : Mantri Ternak

<https://tubankab.bps.go.id>

INDUSTRI DAN PERHUBUNGAN

Grafik 6.1
Jumlah Resteran/ Depot / Warung & Pasar / Toko
Kecamatan Bangilan Tahun 2017



Tabel VI. 1
Jumlah Perusahaan Industri dan Tenaga Kerja
Di Wilayah Kecamatan Bangilan Tahun 2017

No	Desa	Kerupuk		Tahu&Tempe		Penggilingan Padi	
		Jml	Tng Kerja	Jml	Tng Kerja	Jml	Tnga Kerja
(1)	(2)	(3)	(4)	(5)	(6)	(7)	(8)
1	Klakeh	-	-	-	-	1	2
2	Bate	-	-	-	-	1	2
3	Kablukan	2	9	2	7	1	2
4	Ngrojo	-	-	3	6	3	6
5	Weden	1	3	1	2	-	-
6	Sidokumpul	-	-	23	49	2	6
7	Sidotentrem	-	-	-	-	4	7
8	Bangilan	2	42	4	11	3	6
9	Kedungharjo	-	-	-	-	1	2
10	Kedungmulyo			3	13	3	7
11	Banjarworo	6	19	2	4	2	6
12	Sidodadi	1	5	-	-	2	7
13	Kdgjambangan	-	-	-	-	1	2
14	Kumpulrejo	-	-	-	-	4	13
Jumlah		12	78	38	92	28	68

Sumber : KSK Bangilan

Lanjutan Tabel VI. 1

No	Desa	Es		Bata&Genteng		Kayu/Mebel	
		Jml	Tng Kerja	Jml	Tng Kerja	Jml	Tng Kerja
(1)	(2)	(9)	(10)	(11)	(12)	(13)	(14)
1	Klakeh	-	-	-	-	1	1
2	Bate	-	-	-	-	1	2
3	Kablukan	-	-	2	5	2	5
4	Ngrojo	-	-	-	-	2	5
5	Weden	-	-	-	-	1	2
6	Sidokumpul	-	-	-	-	2	5
7	Sidotentrem	-	-	-	-	3	10
8	Bangilan	-	-	2	4	1	3
9	Kedungharjo	-	-	-	-	1	3
10	Kedungmulyo	-	-	-	-	3	6
11	Banjarworo	-	-	-	-	5	14
12	Sidodadi	-	-	1	3	4	13
13	Kedungjambangan	-	-	6	14	-	-
14	Kumpulrejo	-	-	-	-	2	7
Jumlah		-	-	11	26	28	76

Sumber : KSK Bangilan

Tabel VI. 2
Jumlah Restoran/Depot/ Warung & Pasar/Toko
Di Wilayah Kecamatan Bangilan Tahun 2017

No	Desa	Restoran	Depot/ Warung	Pasar	Toko/ Kios
(1)	(2)	(3)	(4)	(5)	(6)
1	Klakeh	-	3	-	7
2	Bate	-	4	-	7
3	Kablukan	-	7	-	6
4	Ngrojo	-	8	1	23
5	Weden	-	4	-	19
6	Sidokumpul	-	16	-	23
7	Sidotentrem	-	12	-	23
8	Bangilan	-	52	1	154
9	Kedungharjo	-	5	-	8
10	Kedungmulyo	-	5	-	18
11	Banjarworo	-	26	-	59
12	Sidodadi	-	12	-	46
13	Kedungjambangan	-	7	-	14
14	Kumpulrejo	-	6	-	32
Jumlah		-	167	2	439

Sumber : KSK Bangilan

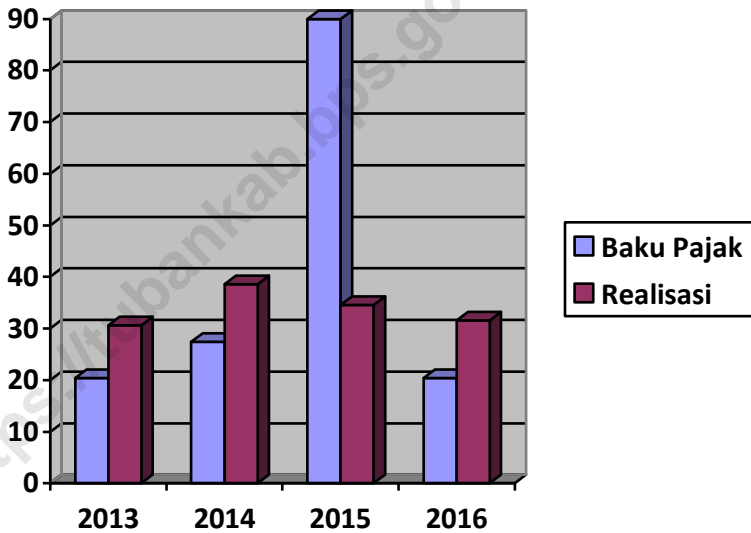
Tabel VII.1
Panjang Jalan Menurut Jenisnya Tiap Desa
Di Wilayah Kecamatan Bangilan Tahun 2017

No	Desa	Diaspal (Km)	Batu/Kerikil (Km)	Tanah (Km)
(1)	(2)	(3)	(4)	(5)
1	Klakeh	1,0	-	-
2	Bate	3,0	-	-
3	Kablukan	6,0	-	-
4	Ngrojo	2,0	-	-
5	Weden	1,5	-	-
6	Sidokumpul	3,5	-	-
7	Sidotentrem	8,0	-	-
8	Bangilan	6,0	-	-
9	Kedungharjo	3,0	-	-
10	Kedungmulyo	5,0	-	-
11	Banjarworo	3,5	-	-
12	Sidodadi	5,5	-	-
13	Kedungjambangan	5,0	-	-
14	Kumpulrejo	7,5	-	-
Jumlah		60,5	-	-

Sumber : KSK Bangilan

KEUANGAN

Grafik 8.1
Jumlah Baku PBB Kecamatan Bangilan Tahun 2017



Tabel VIII. 1
Baku dan Realisasi PBB Tiap Desa
Di Kecamatan Bangilan Tahun 2017

No	Desa	Baku (000)	Realisasi (000)	Sisa (000)	Persen tase
(1)	(2)	(3)	(4)	(5)	(6)
1	Klakeh	41.941	41.941	-	100
2	Bate	44.519	44.519	-	100
3	Kablukan	71.672	71.672	-	100
4	Ngrojo	58.678	58.678	-	100
5	Weden	51.915	51.915	-	100
6	Sidokumpul	68.799	68.799	-	100
7	Sidotentrem	104.711	104.711	-	100
8	Bangilan	104.721	104.721	-	100
9	Kedungharjo	63.689	63.689	-	100
10	Kedungmulyo	67.564	67.564	-	100
11	Banjarworo	87.540	87.540	-	100
12	Sidodadi	72.618	72.618	-	100
13	Kedungjambangan	50.362	50.362	-	100
14	Kumpulrejo	87.622	87.622	-	100
Jumlah		976.357	976.357	-	100

Sumber : Kantor Camat

DATA

MENCERDASKAN BANGSA



**BADAN PUSAT STATISTIK
KABUPATEN TUBAN**

Jl. Manunggal, 08 Palang- Tuban Telp. 0356-321974
e-mail : bps3523@bps.go.id