

DISTRIK SEMANGGA DALAM ANGKA

2023



***Badan Pusat Statistik
Kabupaten Merauke***

DISTRIK SEMANGGA DALAM ANGKA

2023



DISTRIK SEMANGGA DALAM ANGKA 2023

ISSN: -

No. Publikasi : ...

Katalog :1102001.9401041

Ukuran Buku: 14,8 cm x 21 cm

Jumlah Halaman : xxii + 40 hal

Naskah:

BPS Kabupaten Merauke

Penyunting:

BPS Kabupaten Merauke

Desain Kover:

Seksi IPDS BPS Kabupaten Merauke

Ilustrasi Kover:

Balai Kampung Waninggap Nanggo Distrik Semangga

Diterbitkan oleh:

©BPS Kabupaten Merauke

Dicetak oleh:

...

Dilarang mengumumkan, mendistribusikan, mengomunikasikan, dan/atau menggandakan sebagian atau seluruh isi buku ini untuk tujuan komersil tanpa izin tertulis dari Badan Pusat Statistik Kabupaten Merauke.

TIM PENYUSUN/TEAM MEMBERS

Pengarah

Cendana Murti Nuryana Sri Hapsara S.ST

Penanggung Jawab

Cendana Murti Nuryana Sri Hapsara S.ST

Penyunting

Nila Rahmawati, S.Si

Pengolah Data dan Penulis Naskah

Nila Rahmawati, S.Si

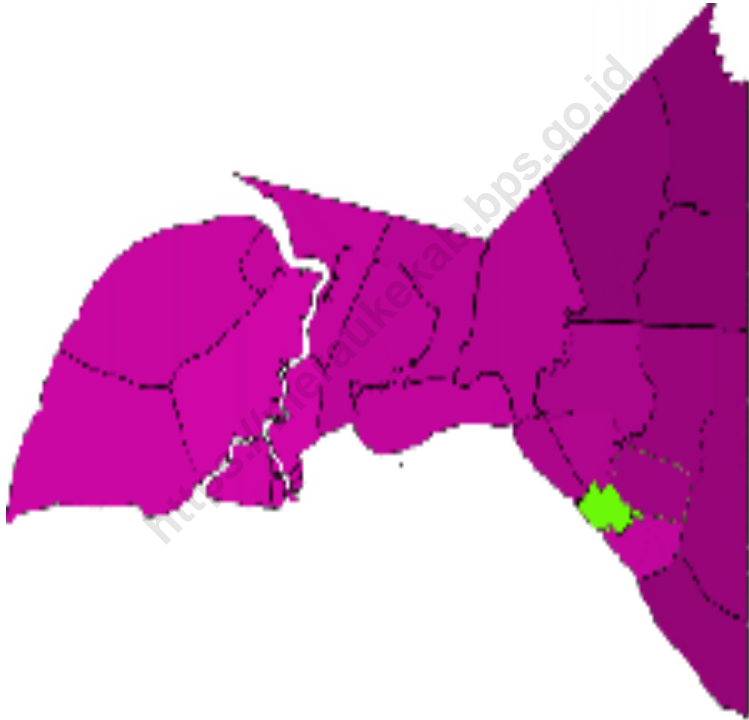
Penata Letak

Nila Rahmawati S.Si

KONTRIBUTOR DATA

1. Badan Perencanaan Pembangunan Daerah, Penelitian dan Pengembangan
Kabupaten Merauke
2. Dinas Kependudukan dan Pencatatan Sipil Kabupaten Merauke
3. Badan Kepegawaian dan Pengembangan Sumber Daya Manusia Kabupaten Merauke
4. Badan Pusat Statistik Kabupaten Merauke
5. Dinas Tanaman Pangan, hortikultura dan Perkebunan Kabupaten Merauke
6. Dinas Peternakan dan Kesehatan Hewan Kabupaten Merauke
7. Bagian Pemerintahan Sekretariat Daerah Kabupaten Merauke
8. Dinas Pemberdayaan Perempuan, Perlindungan Anak, Pengendalian Penduduk dan Keluarga Berencana Kabupaten Merauke
9. Kementerian Agama
10. Kementerian Pendidikan, Kebudayaan, Riset, dan Teknologi, Sistem Data Pokok Pendidikan

PETA WILAYAH DISTRIK SEMANGGA



KEPALA BPS KABUPATEN MERAUKE



Cendana Murti Nuryana Sri Hapsara S.ST



KATA PENGANTAR

Distrik Dalam Angka merupakan publikasi tahunan yang diterbitkan oleh Badan Pusat Statistik Kabupaten Merauke. Publikasi ini menyajikan berbagai macam data seperti keadaan geografi, pemerintahan, kependudukan, sosial, pertanian, energi, perdagangan, dan transportasi.

Publikasi ini dapat terwujud berkat kerjasama dan bantuan dari berbagai pihak baik instansi pemerintah maupun swasta. Kepada semua pihak yang telah memberikan bantuan disampaikan penghargaan dan terima kasih yang sebesar-besarnya.

Kami menyadari bahwa publikasi ini belum sepenuhnya memenuhi harapan pengguna data, namun kiranya dapat bermanfaat bagi setiap pengguna untuk berbagai keperluan.

Kami mengharapkan tanggapan dan saran yang bersifat membangun untuk perbaikan selanjutnya.

Merauke, 26 September 2023
Kepala Badan Pusat Statistik
Kabupaten Merauke

Cendana Murti Nuryana Sri Hapsara S.ST

DAFTAR ISI

	Halaman <i>Page</i>
Kata Pengantar	xi
Daftar Isi	xii
Daftar Tabel/ List of Tables	xiv
Daftar Gambar/ List of Figures	xvi
Penjelasan Umum/ Explanatory Notes	xix
Daftar Singkatan/ List of Abbreviation	xxi
1. Geografi dan Iklim/ <i>Geography and Climate</i>	1
2. Pemerintahan/ <i>Government</i>	7
3. Penduduk/ <i>Population</i>	15
4. Sosial dan Kesejahteraan Rakyat/ <i>Social and Welfare</i>	23
5. Pertanian/ <i>Agriculture</i>	33

DAFTAR TABEL/LIST OF TABLES

Halaman
Page

1.	GEOGRAFI DAN IKLIM/GEOGRAPHY AND CLIMATE	
1.1	KEADAAN GEOGRAFI	
1.1.1	Luas Daerah Menurut Desa/Kelurahan di Kecamatan Semangga, 2022	
1.1.2	Jarak ke Ibukota Kecamatan dan Ibukota Kabupaten/Kota Menurut Desa/Kelurahan di Kecamatan Semangga (km), 2022	
2.	PEMERINTAHAN/GOVERNMENT	
2.1	WILAYAH ADMINISTRATIF	
2.1.1	Jumlah Rukun Warga (RW) dan Rukun Tetangga (RT) Menurut Desa/Kelurahan di Distrik Semangga, 2022	
	12
2.2	SUMBER DAYA MANUSIA	
2.2.1	Jumlah Pegawai Negeri Sipil Menurut Kepangkatan di wilayah Pemerintah Daerah Distrik Semangga, 2022	
2.2.2	Jumlah Pegawai Negeri Sipil Pemerintah Daerah Distrik Semangga Menurut Tingkat Pendidikan, 2022	
3.	PENDUDUK/POPULATION	
3.1	Jumlah Penduduk Berdasarkan Kepemilikan Akta Lahir Menurut Desa/Kelurahan di Distrik Semangga, 2022	
4.	SOSIAL DAN KESEJAHTERAAN RAKYAT/SOCIAL AND WELFARE	
4.1	PENDIDIKAN	
4.1.1	Jumlah Sekolah Menurut Tingkat Pendidikan di Distrik Semangga, 2021/2022 dan 2022/2023	
	27
4.1.2	Jumlah Guru Menurut Tingkat Pendidikan di Distrik Semangga, 2021/2022 dan 2022/2023	
	28

4.1.3	Jumlah Murid Menurut Tingkat Pendidikan di Distrik Semangga, 2020/2021 dan 2021/2022	29
4.2	KESEHATAN	
4.2.1	Jumlah Klinik Keluarga Berencana (KKB) dan Pos Pelayanan Keluarga Berencana Desa (PPKBD) Menurut Desa/Kelurahan di Distrik Semangga, 2022.....	
4.2.2	Jumlah Pasangan Usia Subur, Wanita Usia Subur dan Peserta KB Aktif Menurut Alat Kontrasepsi yang Digunakan di Distrik Semangga	
5.	PERTANIAN/AGRICULTURE	
5.1	Luas Tanam, Luas Panen, Produksi dan Produktivitas Padi dan Palawija di Distrik Semangga, 2022	
5.2	Luas Panen, Produksi dan Produktivitas Tanaman Sayuran Menurut Jenis Sayuran di Distrik Semangga, 2022	
5.3	Populasi Unggas, Produksi Daging dan Telur Unggas Menurut Jenis Unggas di Distrik Semangga	

DAFTAR GAMBAR/LIST OF FIGURES

Halaman
Page

1.1	Jarak ke Ibukota Kecamatan Menurut Desa/ Kelurahan di Distrik Semangga (km), 2022	4
2.1	Jumlah Rukun Warga (RW) dan Rukun Tetangga (RT) Menurut Desa/Kelurahan di Distrik Semangga, 2022	
2.2	Jumlah Pegawai Negeri Sipil Pemerintah Daerah Distrik Semangga Menurut Tingkat Pendidikan, 2022	
3.2	Jumlah Penduduk Menurut Desa/Kelurahan di Distrik Semangga, 2022	
4.1	Jumlah Sekolah Menurut Tingkat Pendidikan di Distrik Semangga, 2021/2022 dan 2022/2023	
4.2	Jumlah Peserta KB Aktif Menurut Alat Kontrasepsi yang Digunakan di Distrik Semangga	
5.1	Luas Panen, Produksi dan Produktivitas Tanaman Palawija Menurut Jenis Sayuran di Distrik Semangga, 2022.....	
5.2	Luas Panen, Produksi dan Produktivitas Tanaman Sayuran Menurut Jenis Sayuran di Distrik Semangga, 2022.....	

<https://meraukekab.bps.go.id>

PENJELASAN UMUM/EXPLANATORY NOTES

Tanda-tanda, satuan-satuan, dan lain-lainnya yang digunakan dalam publikasi ini adalah sebagai berikut:

Symbols, measurement units, and acronyms which are used in this publication, are as follows:

1. TANDA-TANDA/SYMBOLS

Data tidak tersedia/ <i>Data not available</i>	: ...
Tidak ada atau nol / <i>Null or zero</i>	: -
Data dapat diabaikan/ <i>Data negligible</i>	: 0
Tanda decimal/ <i>Decimal point</i>	: ,
Data tidak dapat ditampilkan/ <i>Not applicable</i>	: NA
Angka estimasi/ <i>Estimated figures</i>	: e
Angka diperbaiki/ <i>Revised figures</i>	: r
Angka sementara/ <i>Preliminary figures</i>	: x
Angka sangat sementara/ <i>Very preliminary figures</i>	: xx
Angka sangat sangat sementara/ <i>Very very preliminary figures</i>	: xxx

2. SATUAN/UNITS

barel/ <i>barrel</i>	: 158,99 liter/ <i>litres</i> = 1/6,2898 m ³
hektar (ha)/ <i>hectare (ha)</i>	: 10 000 m ²
kilometer (km)/ <i>kilometres (km)</i>	: 1 000 meter/ <i>meters (m)</i>
knot/ <i>knot</i>	: 1,8523 km/jam (<i>km/hour</i>)
kuintal/ <i>quintal</i>	: 100 kg
KWh	: 1 000 Watt hour
MWh	: 1 000 KWh
liter (untuk beras)/ <i>litre (for rice)</i>	: 0,80 kg
MMSCF	: 1/35,3 m ³
metrik ton (m.ton)/ <i>metric ton (m. ton)</i>	: 0,98421 long ton = 1 000 kg
ons/ <i>ounce</i>	: 28,31 gram/ <i>grams</i>
ton	: 1 000 kg

Satuan lain: buah, dus, butir, helai/lembar, kaleng, batang, pulsa, ton kilometer (ton-km), jam, menit, persen (%).

Other units: unit, pack, pieces, sheet, tin, pulse, ton-kilometres(ton-km), hour, minute, percent (%).

Perbedaan angka di belakang koma disebabkan oleh pembulatan angka.

The difference in decimal numbers is caused by rounding.

DAFTAR SINGKATAN/LIST OF ABBREVIATION

SI	: Stasiun Iklim/ <i>Climate Station</i>
SMPK	: Stasiun Meterologi Pertanian Khusus/ <i>Special Agricultural Meteorological Station</i>
t.t	: Tempat tidur/ <i>Bed</i>
BCG	: Bacillus Calmette Guerin
DPT	: Difteri, Pertusis, Tetanus/ <i>Diphtheria, Tetanus, and Pertussis</i>
TT	: Tetanus Toxoid
IOT	: Industri Obat Tradisional/ <i>Traditional Medicine Industry</i>
IKOT	: Industri Kecil Obat Tradisional/ <i>Traditional Medicine Small Industry</i>
Alkes	: Alat kesehatan/ <i>Health Kits</i>
PKRT	: Perbekalan Kesehatan Rumah tangga/ <i>Household Health Logistics</i>
Kompl	: Komplemen/ <i>Complement</i>
IRTP	: Industri Pangan Produksi Rumah Tangga/ <i>Foods Home Industry</i>
PBF	: Pedagang Besar Farmasi/ <i>Pharmacy Whole-seller</i>
GFK	: Gudang Farmasi Kab/Kota/Regency/ <i>Municipality Pharmacy Warehouse</i>
RB	: Rumah Bersalin/ <i>Delivery House</i>
Pustu	: Puskesmas pembantu/ <i>Auxiliary Public Health Center</i>
BP	: Balai Pengobatan/ <i>Polyclinic</i>
TPS	: Tempat Pembuangan Sampah Sementara / <i>landfill</i>
Jamkesmas	: Jaminan kesehatan masyarakat miskin/ <i>Poor public health insurance</i>
PJKMU	: Program Jaminan Kesehatan Masyarakat Umum/ <i>General Public Health Insurance Program</i>
SIUP	: Surat Ijin Usaha Perdagangan/ <i>Trading Permission Letter</i>
TDP	: Tanda Daftar Perusahaan/ <i>Company Registration Identity</i>
API	: Angka Pengenal Importir/ <i>Importer's Identity Number</i>

GEOGRAFI DAN IKLIM

LETAK GEOGRAFIS SEMANGGA

8°10' - 8°40' LINTANG SELATAN

140°10' - 140°40' BUJUR TIMUR

BATAS WILAYAH DISTRIK

UTARA DISTRIK TANAH MIRING

SELATAN LAUT ARAFURA

BARAT DISTRIK KURIK

TIMUR DISTRIK MERAUKE



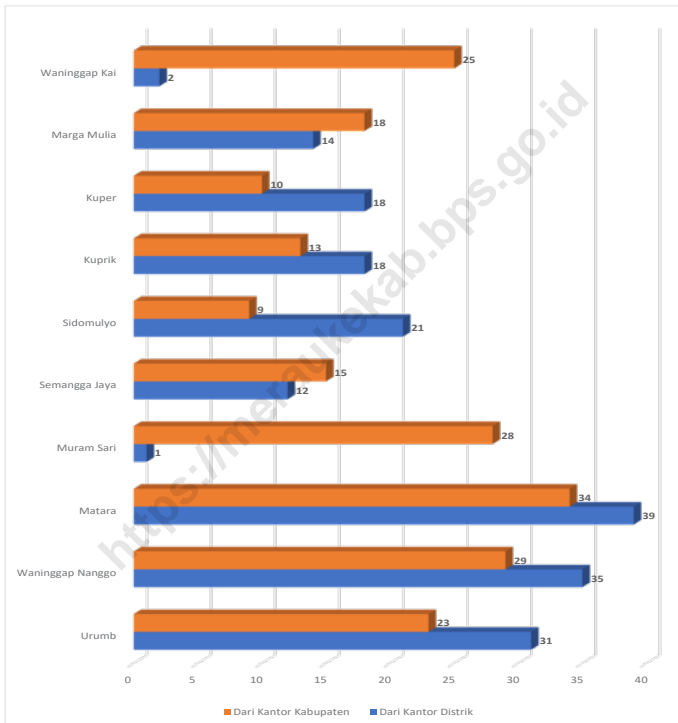
Badan Pusat Statistik
Kabupaten Merauke

ULASAN

Distrik Semangga berada di pantai selatan Kabupaten Merauke dengan luas wilayah 326,95 km² dengan luas perairan sebesar 92,07 km² dan terletak antara 140° 10" – 140° 40" bujur timur dan 8° 10" - 8° 40" lintang selatan. Distrik Semangga merupakan pemekaran dari Distrik Merauke. Distrik Semangga terdiri dari 10 kampung yaitu Kampung Urumb, Kampung Waninggap Nanggo, Kampung Matara, Kampung Muram Sari, Kampung Semangga Jaya, Kampung Sidomulyo, Kampung Kuprik, Kampung Kuper, Kampung Marga Mulya dan Kampung Waninggap Kai.

Terdapat dua kampung di Distrik Semangga yang berada di dalam kawasan hutan yaitu Kampung Muram Sari dan Kampung Waninggap Kai. Kampung Matara merupakan Kampung yang memiliki jarak tempuh terjauh baik ke kantor Distrik Semangga maupun ke Kantor Distrik Kabupaten Merauke.

Gambar 1.1 Jarak ke Ibukota Kecamatan Menurut Desa/Kelurahan di Distrik Semangga (km), 2022



Sumber : Badan Pusat Statistik Kabupaten Merauke

1.1 KEADAAN GEOGRAFI

Tabel 1.1.1 Luas Daerah Menurut Desa/Kelurahan di Kecamatan Semangga, 2022

Desa/Kelurahan	Luas (km ²)	Persentase terhadap Luas Kecamatan
(1)	(2)	(3)
Urumb
Waningsap Nanggo
Matara
Muram Sari
Semangga Jaya
Sidomulyo
Kuprik
Kuper
Marga Mulia
Waningsap Kai
Distrik Semangga	357,94	100

Catatan/Note: ... Data belum tersedia

Sumber/Source: Badan Perencanaan Pembangunan Daerah, Penelitian dan Pengembangan Kabupaten Merauke

Tabel 1.1.2 Jarak ke Ibukota Kecamatan dan Ibukota Kabupaten/Kota Menurut Desa/Kelurahan di Kecamatan Semangga (km), 2022

Desa/Kelurahan	Jarak ke Ibukota Kecamatan	Jarak ke Ibukota Kabupaten/ Kota
(1)	(2)	(3)
Urumb	31	23
Waningsap Nanggo	35	29
Matara	39	34
Muram Sari	1	28
Semangga Jaya	12	15
Sidomulyo	21	9
Kuprik	18	13
Kuper	18	10
Marga Mulia	14	18
Waningsap Kai	2	25

Catatan/Note: ...

Sumber/Source: Badan Pusat Statistik Kabupaten Merauke

PEMERINTAHAN

JUMLAH PERANGKAT DESA



KEPALA
KELURAHAN/KAMPUNG



SEKERTARIS
KELURAHAN/KAMPUNG



KEPALA
SEKSI/LURUSAN

JUMLAH RUKUN TETANGGA DAN RUKUN WARGA

101

RT

RW

33

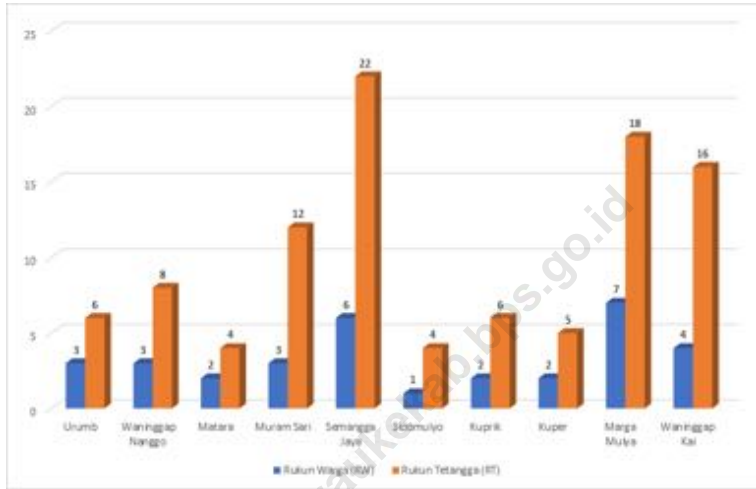


ULASAN

Tahun 2022 Distrik Semangga memiliki 10 kampung dengan 33 RW dan 101 RT. Kampung – Kampung di Distrik Semangga memiliki jumlah RW dan RT yang berbeda, beberapa kampung di Distrik Semangga terdapat kampung yang memiliki jumlah RW dan RT terbanyak dan juga terkecil. Kampung Semangga Jaya memiliki jumlah RT terbanyak yaitu 22 RT sedangkan Kampung Sidomulyo memiliki jumlah RW terkecil yaitu 1 RW. Jumlah perangkat Kampung pada tahun 2021 di Distrik Semangga adalah 80 orang, yang terdiri dari 10 orang kepala kampung, 10 orang sekretaris kampung dan 60 orang kepala urusan.

Jumlah pegawai negeri sipil di lingkungan pemerintah daerah Distrik Semangga sebanyak 25 orang. Terdiri dari 2 orang berpendidikan SMP, 10 orang berpendidikan SMA dan 13 orang berpendidikan S1.

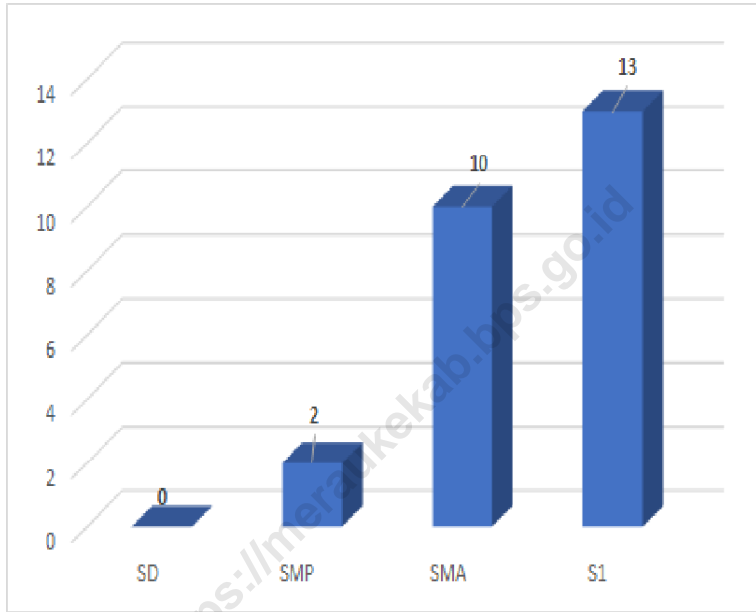
Gambar 2.1 Jumlah Rukun Warga (RW) dan Rukun Tetangga (RT) Menurut Desa/Kelurahan di Distrik Semangga, 2022
Figures



Sumber: Bagian Pemerintahan Sekretariat Daerah Kabupaten Merauke

Gambar 2.2
Figures

Jumlah Pegawai Negeri Sipil Pemerintah Daerah Distrik Semangga Menurut Tingkat Pendidikan, 2022



Sumber: Badan Kepegawaian dan Pengembangan Sumber Daya Manusia Kabupaten Merauke

2.1 WILAYAH ADMINISTRATIF

Tabel 2.1.1 Jumlah Rukun Warga (RW) dan Rukun Tetangga (RT) Menurut Desa/Kelurahan di Distrik Semangga, 2022

Desa/Kelurahan	Rukun Warga (RW)	Rukun Tetangga (RT)
(1)	(2)	(3)
Urumb	3	6
Waningsap Nanggo	3	8
Matara	2	4
Muram Sari	3	12
Semangga Jaya	6	22
Sidomulyo	1	4
Kuprik	2	6
Kuper	2	5
Marga Mulya	7	18
Waningsap Kai	4	16
Distrik Semangga	33	101

Catatan: ...
 Sumber: Bagian Pemerintahan Sekretariat Daerah Kabupaten Merauke

2.2 SUMBER DAYA MANUSIA

Tabel 2.2.1 Jumlah Pegawai Negeri Sipil Menurut Kepangkatan di wilayah Pemerintah Daerah Distrik Semangga, 2022

Kepangkatan	Jumlah
(1)	(2)
Tingkat I (Juru)	0
Tingkat II (Pengatur)	12
Tingkat III (Penata)	11
Tingkat IV (Pembina)	2
Distrik Semangga	25

Catatan: ...

Sumber: Badan Kepegawaian dan Pengembangan Sumber Daya Manusia Kabupaten Merauke

Tabel 2.2.2 Jumlah Pegawai Negeri Sipil Pemerintah Daerah Distrik Semangga Menurut Tingkat Pendidikan, 2022

Tingkat Pendidikan	Jumlah
(1)	(2)
SD	0
SMP	2
SMA	10
S1	13
Distrik Semangga	25

Catatan: ...
 Sumber: Badan Kepegawaian dan Pengembangan Sumber Daya Manusia Kabupaten Merauke

PENDUDUK

JUMLAH PENDUDUK MENURUT JENIS KELAMIN



LAKI-LAKI 8.704



PEREMPUAN 8.032



Sumber : Dinas Kependudukan dan Pencatatan Sipil Kabupaten Merauke
Catatan: Penduduk yang memiliki dan tidak memiliki akta lahir



Badan Pusat Statistik
Kabupaten Merauke

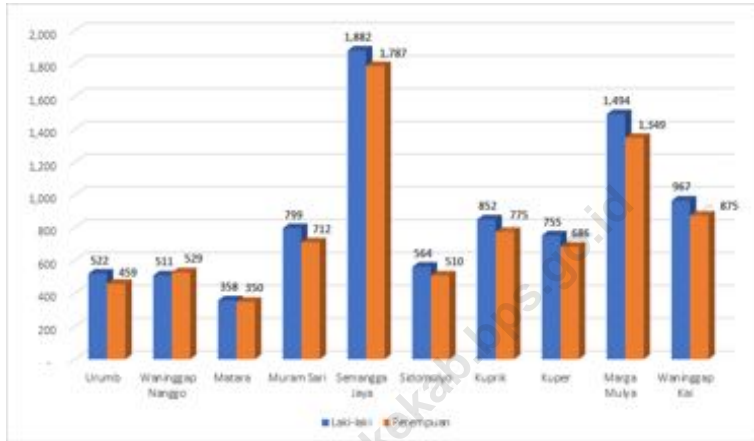
ULASAN

Jumlah Penduduk Distrik Semangga pada tahun 2022 berdasarkan data yang diperoleh dari kantor Dukcapil Kabupaten Merauke berjumlah 16.736 jiwa dengan penduduk terbanyak berada di kampung Semangga jaya sebanyak 3.669 jiwa.

Penduduk laki-laki merupakan populasi terbesar yaitu 8.704 jiwa atau mengalami peningkatan, sedangkan penduduk perempuan merupakan populasi terkecil yaitu berjumlah 8.032 jiwa dari seluruh penduduk di Distrik Semangga.

Dengan luas wilayah sebesar 357,94 km², dapat dihitung kepadatan penduduk di Distrik Semangga sebesar 46,76 jiwa/km².

Gambar 3.2 Jumlah Penduduk Menurut Desa/Kelurahan di Distrik Semangga, 2022
Figures



Catatan: ...
Sumber: Dinas Kependudukan dan Pencatatan Sipil Kabupaten Merauke

Tabel 3.1**Jumlah Penduduk Berdasarkan Kepemilikan Akta Lahir Menurut Desa/Kelurahan di Distrik Semangga, 2022**

Desa/Kelurahan	Memiliki Akta Lahir		
	Laki-Laki	Perempuan	Jumlah
(1)	(2)	(3)	(4)
Urumb	248	209	457
Waningsap Nanggo	213	235	448
Matara	186	179	365
Muram Sari	385	320	705
Semangga Jaya	778	767	1.545
Sidomulyo	302	262	564
Kuprik	407	391	798
Kuper	335	339	674
Marga Mulya	637	561	1.198
Waningsap Kai	458	381	839
Distrik Semangga	3.949	3.644	7.593

Lanjutan Tabel

Desa/Kelurahan	Tidak Memiliki Akta Lahir		
	Laki-Laki	Perempuan	Jumlah
(1)	(5)	(6)	(7)
Urumb	274	250	524
Waningsap Nanggo	298	294	592
Matara	172	171	343
Muram Sari	414	392	806
Semangga Jaya	1.104	1.020	2.124
Sidomulyo	262	248	510
Kuprik	445	384	829
Kuper	420	347	767
Marga Mulya	857	788	1,645
Waningsap Kai	509	494	1,003
Distrik Semangga	4.755	4.388	9.143

Lanjutan Tabel

Desa/Kelurahan	Jumlah Penduduk		
	Laki-Laki	Perempuan	Jumlah
(1)	(8)	(9)	(10)
Urumb	522	459	981
Waninggap Nanggo	511	529	1.040
Matara	358	350	708
Muram Sari	799	712	1.511
Semangga Jaya	1.882	1.787	3.669
Sidomulyo	564	510	1.074
Kuprik	852	775	1.627
Kuper	755	686	1.441
Marga Mulya	1.494	1.349	2.843
Waninggap Kai	967	875	1.842
Distrik Semangga	8.704	8.032	16.736

Catatan: ...

Sumber: Dinas Kependudukan dan Pencatatan Sipil Kabupaten Merauke

SOSIAL DAN KESEJAHTERAAN RAKYAT

JUMLAH FASILITAS PENDIDIKAN DI DISTRIK SEMANGGA



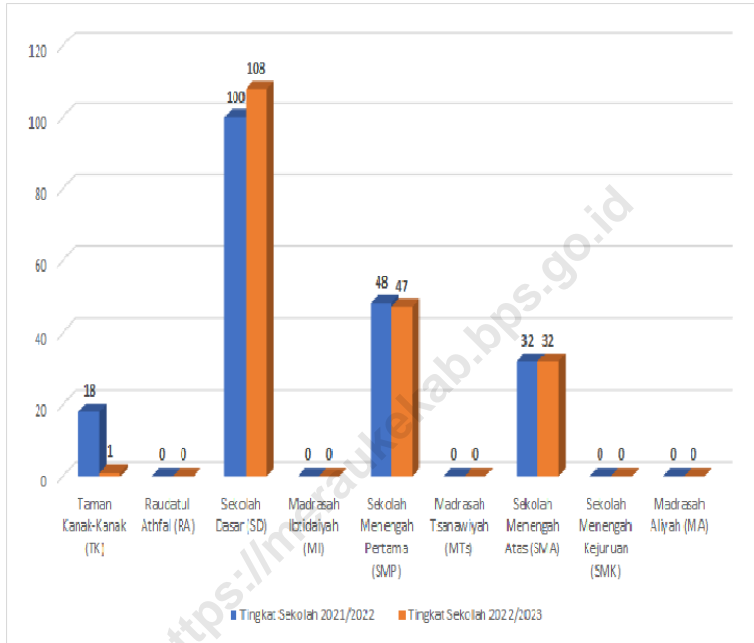
	SD	SMP	SMA
NEGERI	7	3	1
SWASTA	4	0	1

ULASAN

Penyediaan sarana fisik pendidikan berupa tenaga guru, jumlah sekolah, dan fasilitas sekolah yang memadai merupakan hal yang penting yang harus dilakukan dalam rangka peningkatan partisipasi penduduk usia sekolah terhadap pendidikan. Pada tahun 2022, jumlah sekolah menurut Data pokok pendidikan (DAPODIK) Dinas pendidikan, di Distrik Semangga sebanyak 17 unit, dimana jumlah jumlah TK sebanyak 1 unit, SD sebanyak 11 unit yang terdiri dari 7 SD negeri dan 4 SD swasta, untuk jumlah SMP di Distrik Semangga terdapat 3 unit, dan untuk jumlah SMA sebanyak 2 unit terdiri dari 1 unit SMA negeri dan 1 unit SMA swasta.

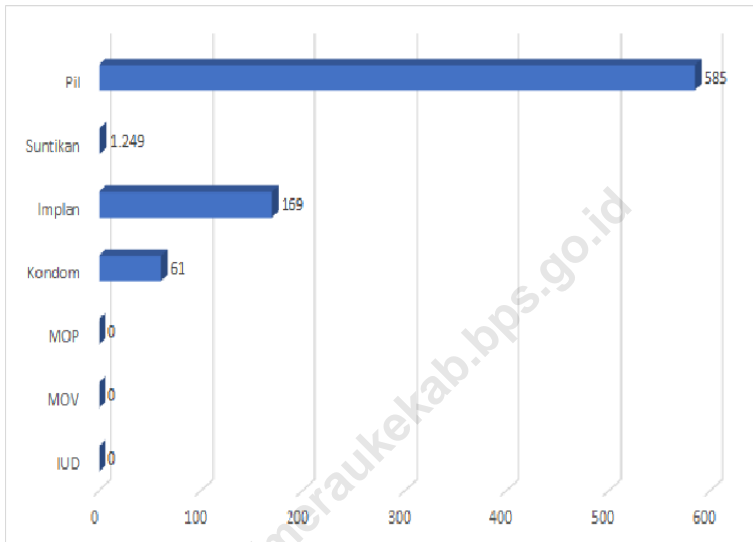
Jumlah murid SD sebanyak 1.861 orang yang terdiri dari 547 orang siswa/siswi swasta, jumlah murid SMP sebanyak 540 orang, dan jumlah murid SMA negeri ada sebanyak 190 orang. Sedangkan jumlah guru di SD sebanyak 108 orang, SMP 47 orang, dan SMA 32 orang.

Gambar 4.1 Jumlah Sekolah Menurut Tingkat Pendidikan di Distrik Semangga, 2021/2022 dan 2022/2023



Sumber : Kementerian Pendidikan, Kebudayaan, Riset, dan Teknologi, Sistem Data Pokok Pendidikan, data semester ganjil laporan sampai dengan 30 November 2021/ ² Kementerian Agama, EMIS, data semester ganjil laporan sampai dengan 17 Februari 2022

Gambar 4.2 Jumlah Peserta KB Aktif Menurut Alat Kontrasepsi yang Digunakan di Distrik Semangga



Sumber/Source :

4.1 PENDIDIKAN

Tabel 4.1.1 Jumlah Sekolah Menurut Tingkat Pendidikan di Distrik Semangga, 2021/2022 dan 2022/2023

Tingkat Pendidikan	Negeri		Swasta		Jumlah	
	2021/2022	2022/2023	2021/2022	2022/2023	2021/2022	2022/2023
(1)	(2)	(3)	(4)	(5)	(6)	(7)
Taman Kanak-Kanak (TK) ¹	0	0	6	1	6	1
Raudatul Athfal (RA) ²	0	0	0	0	0	0
Sekolah Dasar (SD) ¹	7	7	4	4	11	11
Madrasah Ibtidaiyah (MI) ²	0	0	0	0	0	0
Sekolah Menengah Pertama (SMP) ¹	3	3	0	0	3	3
Madrasah Tsanawiyah (MTs) ²	0	0	0	0	0	0
Sekolah Menengah Atas (SMA) ¹	1	1	1	1	2	2
Sekolah Menengah Kejuruan (SMK) ¹	0	0	0	0	0	0
Madrasah Aliyah (MA) ²	0	0	0	0	0	0

Catatan/Note:

Sumber/Source: ¹ Kementerian Pendidikan, Kebudayaan, Riset, dan Teknologi, Sistem Data Pokok Pendidikan, data semester ganjil laporan sampai dengan 30 November 2021/ ² Kementerian Agama, EMIS, data semester ganjil laporan sampai dengan 17 Februari 2022

Tabel 4.1.2 Jumlah Guru Menurut Tingkat Pendidikan di Distrik Semangga, 2021/2022 dan 2022/2023

Tingkat Pendidikan	Negeri		Swasta		Jumlah	
	2021/2022	2022/2023	2021/2022	2022/2023	2021/2022	2022/2023
(1)	(2)	(3)	(4)	(5)	(6)	(7)
Taman Kanak-Kanak (TK) ¹	0	0	18	1	18	1
Raudatul Athfal (RA) ²	0	0	0	0	0	0
Sekolah Dasar (SD) ¹	72	77	28	31	100	108
Madrasah Ibtidaiyah (MI) ²	0	0	0	0	0	0
Sekolah Menengah Pertama (SMP) ¹	48	47	0	0	48	47
Madrasah Tsanawiyah (MTs) ²	0	0	0	0	0	0
Sekolah Menengah Atas (SMA) ¹	21	23	11	9	32	32
Sekolah Menengah Kejuruan (SMK) ¹	0	0	0	0	0	0
Madrasah Aliyah (MA) ²	0	0	0	0	0	0

Catatan/Note: ³ Jumlah guru termasuk kepala sekolah dan guru

⁴ Guru yang mengajar di dua sekolah atau lebih dihitung di masing-masing sekolah

Sumber/Source: ¹ Kementerian Pendidikan, Kebudayaan, Riset, dan Teknologi, Sistem Data Pokok Pendidikan, data semester ganjil laporan sampai dengan 30 November 2021/

² Kementerian Agama, EMIS, data semester ganjil laporan sampai dengan 17 Februari 2022

Tabel 4.1.3 Jumlah Murid Menurut Tingkat Pendidikan di Distrik Semangga, 2020/2021 dan 2021/2022

Tingkat Pendidikan	Negeri		Swasta		Jumlah	
	2021/2022	2022/2023	2021/2022	2022/2023	2021/2022	2022/2023
(1)	(2)	(3)	(4)	(5)	(6)	(7)
Taman Kanak-Kanak (TK) ¹	0	0	256	44	256	44
Raudatul Athfal (RA) ²	0	0	0	0	0	0
Sekolah Dasar (SD) ¹	1.300	1.295	560	566	1.860	1.861
Madrasah Ibtidaiyah (MI) ²	0	0	0	0	0	0
Sekolah Menengah Pertama (SMP) ¹	550	540	0	0	550	540
Madrasah Tsanawiyah (MTs) ²	0	0	0	0	0	0
Sekolah Menengah Atas (SMA) ¹	83	105	143	85	226	190
Sekolah Menengah Kejuruan (SMK) ¹	0	0	0	0	0	0
Madrasah Aliyah (MA) ²	0	0	0	0	0	0

Catatan/Note: ...

Sumber/Source: ¹ Kementerian Pendidikan, Kebudayaan, Riset, dan Teknologi, Sistem Data Pokok Pendidikan, data semester ganjil laporan sampai dengan 30 November 2021

² Kementerian Agama, EMIS, data semester ganjil laporan sampai dengan 17 Februari 2022

4.2 KESEHATAN

Tabel 4.2.1 Jumlah Klinik Keluarga Berencana (KKB) dan Pos Pelayanan Keluarga Berencana Desa (PPKBD) Menurut Desa/Kelurahan di Distrik Semangga, 2022

Desa/Kelurahan	Klinik Keluarga Berencana (KKB)	Pos Pelayanan Keluarga Berencana Desa
(1)	(2)	(3)
Urumb
Waningsap Nanggo
Matara
Muram Sari
Semangga Jaya
Sidomulyo
Kuprik
Kuper
Marga Mulia
Waningsap Kai
Distrik Semangga	2	5

Catatan : ... Data tidak tersedia
 Sumber : Dinas Pemberdayaan Perempuan, Perlindungan Anak, Pengendalian Penduduk dan Keluarga Berencana Kabupaten Merauke

Tabel 4.2.2
Table

Jumlah Pasangan Usia Subur, Wanita Usia Subur dan Peserta KB Aktif Menurut Alat Kontrasepsi yang Digunakan di Distrik Semangga

Alat Kontrasepsi yang Digunakan	Jumlah Peserta KB Aktif	Jumlah Pasangan Usia Subur	Jumlah Wanita Usia Subur
(1)	(2)	(3)	(4)
IUD	0		
MOV	0		
MOP	0		
Kondom	61	3.823	4.320
Implan	169		
Suntikan	1.249		
Pil	585		
Jumlah	2.003		

Catatan/Note: ...

Sumber/Source: Dinas Pemberdayaan Perempuan, Perlindungan Anak, Pengendalian Penduduk dan Keluarga Berencana Kabupaten Merauke

PERTANIAN

LUAS PANEN TANAMAN PANGAN DIRINCI MENURUT KOMODITAS (HEKTAR)



PADI

8.711



UBI JALAR

14



JAGUNG

479



KEDELAI

0,25



UBI KAYU

22



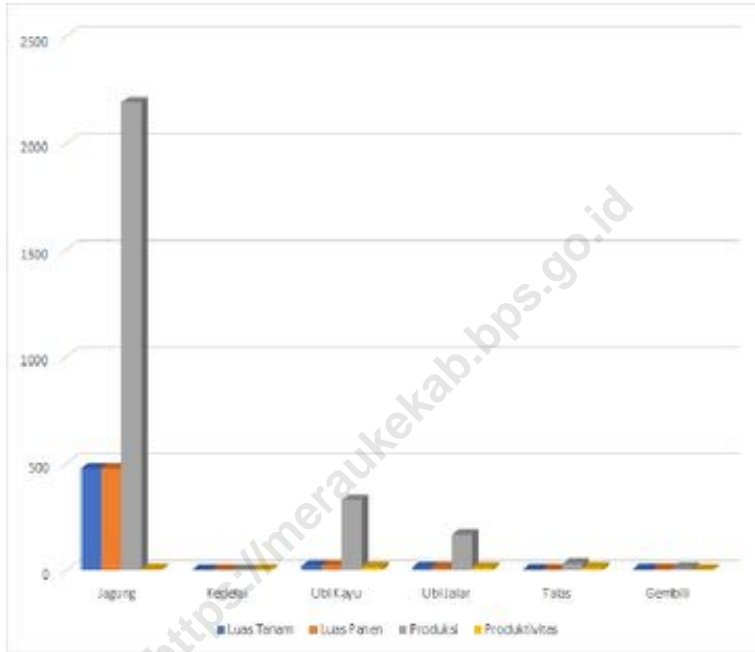
ULASAN

Lahan sawah di Distrik Semangga pada tahun 2022 memiliki pengairan dengan cara non irigasi sebesar 8.847 hektar dengan total produksi 28.310,75 ton dengan produktivitas 3,25 ton/hektar.

Selain padi, terdapat pula tanaman pangan lainnya seperti jagung dengan luas tanam 479 hektar dengan produksi 2.192 ton dan ubi kayu yang memiliki luas tanam 22 hektar dengan produksi sebesar 330 ton.

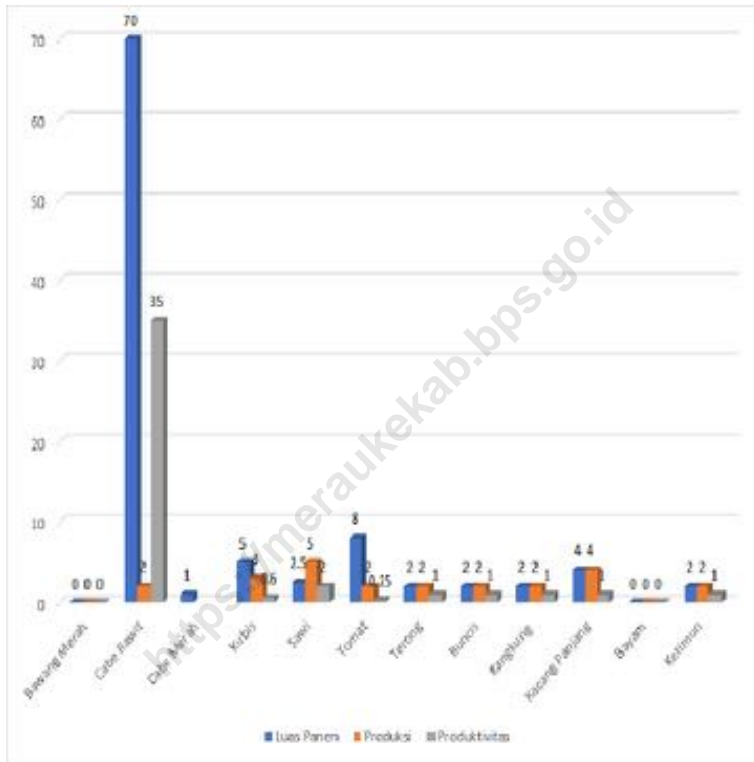
Selain pertanian, Distrik Semangga juga memiliki komoditas peternakan seperti ayam kampung sebanyak 364.000 ekor, ayam petelur sebanyak 49.682 ekor serta ayam pedaging sebanyak 33.466 ekor.

Gambar 5.1 Luas Panen, Produksi dan Produktivitas Tanaman Palawija Menurut Jenis Sayuran di Distrik Semangga, 2022
Figures



Sumber :Dinas Tanaman Pangan, hortikultura dan Perkebunan Kabupaten Merauke

Gambar 5.2 Luas Panen, Produksi dan Produktivitas Tanaman Sayuran Menurut Jenis Sayuran di Distrik Semangga, 2022
Figures



Sumber :Dinas Tanaman Pangan, hortikultura dan Perkebunan Kabupaten Merauke

Tabel
Table 5.1

Luas Tanam, Luas Panen, Produksi dan Produktivitas Padi dan Palawija di Distrik Semangga, 2022

Jenis Tanaman	Luas Tanam (Ha)	Luas Panen (Ha)	Produksi (Ton)	Produktivitas (Ton/Ha)
(1)	(2)	(3)	(4)	(5)
Padi	8.847,00	8.711,00	28.310,75	3,25
Jagung	479	479	2.192	4,58
Kedelai	0,25	0,25	0,48	1,92
Ubi Kayu	22,00	22,00	330,00	15,00
Ubi Jalar	14,00	14,00	168,00	12,00
Talas	2,5	2,5	30,00	12,00
Gembili	5,00	5,00	11,5	2,30

Catatan: ...
Sumber: Dinas Tanaman Pangan, hortikultura dan Perkebunan Kabupaten Merauke

Tabel 5.2
Table

Luas Panen, Produksi dan Produktivitas Tanaman Sayuran Menurut Jenis Sayuran di Distrik Semangga, 2022

Jenis Tanaman	Luas Panen (Ha)	Produksi (Kuintal)	Produktivitas (Kui/Ha)
(1)	(2)	(3)	(4)
Bawang Merah	0,00	0	0
Cabe Rawit	70,00	2,00	35,00
Cabe Merah	1,00
Kubis	5,00	3,00	0,60
Sawi	2,50	5,00	2,00
Tomat	8,00	2,00	0,25
Terong	2,00	2,00	1,00
Buncis	2,00	2,00	1,00
Kangkung	2,00	2,00	1,00
Kacang Panjang	4,00	4,00	1,00
Bayam	0,00	0,00	0,00
Ketimun	2,00	2,00	1,00

Catatan ... Data tidak tersedia
Sumber Dinas Tanaman Pangan, hortikultura dan Perkebunan Kabupaten Merauke

Tabel
Table 5.3

**Populasi Unggas, Produksi Daging dan Telur Unggas
Menurut Jenis Unggas di Distrik Semangga**

Jenis Unggas	Jumlah Populasi (Ekor)	Produksi Daging (Kg)	Produksi Telur (Butir)
(1)	(2)	(3)	(4)
Ayam Kampung	364.000	750.960	907.819
Ayam Petelur	49.682	35.750	228.800
Ayam Pedaging	33.466	39.220	0
Itik	6.137	5.650	61.476
Itik Manila

Catatan: ... Data belum tersedia

Sumber: Dinas Peternakan dan Kesehatan Hewan Kabupaten Merauke

ST 2023

SENSUS PERTANIAN

BerAKHLAK

Berorientasi Pelayanan Akuntabel Kompeten
Harmonis Loyal Adaptif Kolaboratif

DATA

MENCERDASKAN BANGSA

Enlighten The Nation

<https://meraukekab.bps.go.id>



BPS Kabupaten Merauke

Jl R.E. Martadinata No 2 Merauke 99611

Website : meraukekab.bps.go.id

Email : pst9401@bps.go.id