

STATISTIK DAERAH KECAMATAN KEMBANGBAHU 2014



Badan Pusat Statistik Kabupaten Lamongan

**STATISTIK DAERAH
KECAMATAN KEMBANGBAHU
2014**

<https://lamongankab.bps.go.id>

STATISTIK DAERAH KECAMATAN KEMBANGBAHU 2014

Katalog BPS : 1101002.3524.060
Ukuran Buku : 8,27 inci x 11,69 inci
Jumlah Halaman : 14 halaman

Naskah:
Koordinator Statistik Kecamatan Kembangbahu

Gambar Kulit:
Koordinator Statistik Kecamatan Kembangbahu

Diterbitkan Oleh:
Badan Pusat Statistik Kabupaten Lamongan

Dicetak Oleh :
Badan Pusat Statistik Kabupaten Lamongan

Boleh dikutip dengan menyebut sumbernya

KATA PENGANTAR

Publikasi Statistik Daerah Kecamatan Kembangbahu 2014 diterbitkan oleh Badan Pusat Statistik Kabupaten Lamongan berisi berbagai data dan informasi terpilih seputar Kecamatan Kembangbahu yang dianalisis secara sederhana untuk membantu pengguna data memahami perkembangan pembangunan serta potensi yang ada di Kecamatan Kembangbahu.

Publikasi Statistik Daerah Kecamatan Kembangbahu 2014 diterbitkan untuk melengkapi publikasi-publikasi statistik yang sudah terbit secara rutin setiap tahun. Berbeda dengan publikasi-publikasi yang sudah ada, publikasi ini lebih menekankan pada analisis.

Materi yang disajikan dalam Statistik Daerah Kecamatan Kembangbahu 2014 memuat berbagai informasi/indikator terpilih yang terkait dengan pembangunan di berbagai sektor di Kecamatan Kembangbahu dan diharapkan dapat menjadi bahan rujukan/kajian dalam perencanaan dan evaluasi kegiatan pembangunan.

Kritik dan saran konstruktif berbagai pihak kami harapkan untuk penyempurnaan penerbitan mendatang. Semoga publikasi ini mampu memenuhi tuntutan kebutuhan data statistik, baik oleh instansi/dinas pemerintah, swasta, kalangan akademisi maupun masyarakat luas.

Kembangbahu, Nopember 2014

Koordinator Statistik
Kecamatan Kembangbahu

DODIK HENDARTO A., A.Md.
NIP. 19880929 201101 1 008

DAFTAR ISI

Halaman Judul	i
Kata Pengantar	iii
Daftar Isi.....	iv
I. Pemerintahan	1
II. Penduduk.....	2
III. Pendidikan	3
IV. Kesehatan.....	4
V. Pertanian Tabama	5
VI. Peternakan	6
VII. Industri.....	7
Lampiran	8

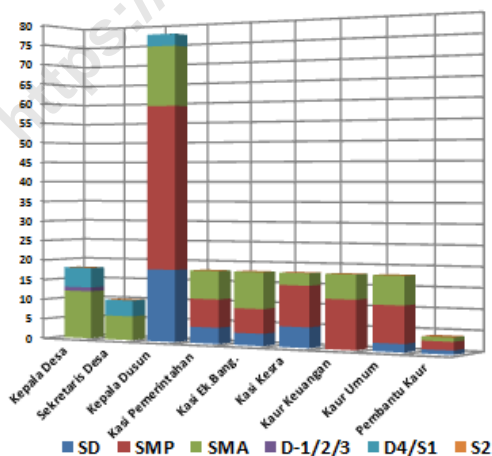
I. PEMERINTAHAN

Tabel 1.
Jumlah Satuan Lingkungan Setempat
Kecamatan Kembangbahu Tahun 2013

No.	Nama Desa	Dusun	RW	RT
(1)	(2)	(3)	(4)	(5)
1	Moronyamplung	4	7	20
2	Dumpiagung	5	6	22
3	Katemas	6	6	15
4	Gintungan	8	6	18
5	Pelang	4	5	30
6	Puter	4	7	33
7	Maor	1	3	9
8	Randubener	1	2	13
9	Kaliwates	3	3	18
10	Togoagung	3	5	19
11	Kedungmegarih	3	5	20
12	Kembangbahu	3	6	19
13	Lopang	10	13	51
14	Mangkujajar	4	4	13
15	Kedungasri	4	4	12
16	Doyomulyo	4	6	14
17	Sidomukti	4	4	15
18	Sukosongo	6	8	18
Kec. Kembangbahu		77	100	359

Sumber : Kembangbahu Dalam Angka 2014

Gambar 1.
Jumlah Perangkat Desa
menurut Desa/Kel. dan Pendidikan



Secara administrasi Kecamatan Kembangbahu terdiri dari 18 wilayah pedesaan. Setiap desa terbagi menjadi beberapa dusun dengan jumlah seluruhnya sebanyak 77 dusun. Setiap dusun terbagi menjadi beberapa Rumah Tangga (RT) dengan jumlah keseluruhan sebanyak 360 RT. Selain itu ada beberapa Rukun Warga (RW) yang berada di beberapa lintas desa. Secara keseluruhan jumlah RW sebanyak 100 RW. Desa Lopang adalah desa dengan jumlah dusun dan RT terbanyak di kecamatan Kembangbahu yaitu sebanyak 10 dusun dan 51 RT.

Setiap desa dipimpin seorang Kepala Desa dimana dalam menjalankan tugasnya dibantu oleh sekretaris desa dan beberapa Kasi dan Kaur. Mayoritas pendidikan terakhir Kepala Desa di Kecamatan Kembangbahu adalah tingkat SMA sederajat. Untuk pendidikan perangkat desa lainnya yang ada di kecamatan Kembangbahu, mayoritas perangkat desa tersebut berpendidikan terakhir SMP sederajat. Total sebanyak 43,7% perangkat desa termasuk kepala desa dan sekretaris desa di kecamatan Kembangbahu berpendidikan terakhir SMP sederajat.

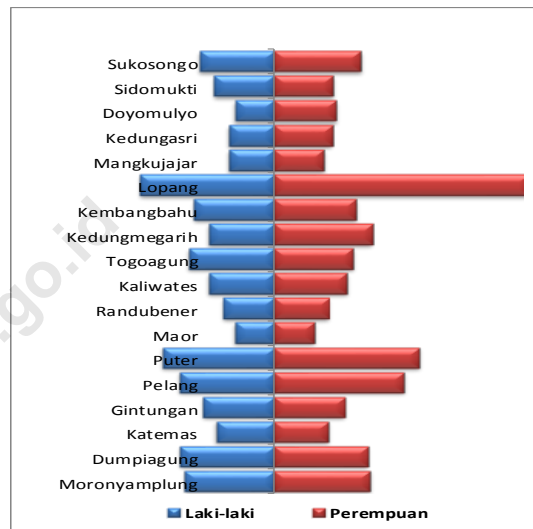
II. PENDUDUK

Total jumlah penduduk di kecamatan Kembangbahu tahun 2013 sebanyak 46.225 jiwa dengan jumlah penduduk laki-laki sebanyak 20.594 jiwa dan penduduk perempuan sebanyak 25.631 jiwa. Desa Lopang adalah desa di kecamatan Kembangbahu dengan jumlah penduduk paling banyak dibandingkan dengan desa yang lain. Tercatat jumlah penduduk desa Lopang pada tahun 2013 sebanyak 6.213 jiwa.

Angka Sex Ratio (jumlah penduduk laki-laki dibandingkan jumlah penduduk perempuan) di setiap desa cukup bervariasi. Tercatat sex ratio kecamatan Kembangbahu sebesar 80,35. Dengan kata lain bahwa setiap 100 penduduk perempuan ada hampir 80 penduduk laki-laki atau berarti jumlah penduduk laki-laki di Kecamatan Kembangbahu lebih sedikit dibandingkan dengan jumlah penduduk perempuan.

Dengan luas wilayah sebesar 1,87 km² dan jumlah penduduk sebanyak 2.618 jiwa, desa Kedungmegarih adalah desa yang terpadat di Kecamatan Kembangbahu dengan tingkat kepadatan penduduk terbesar yaitu sebesar 1.400 jiwa/km², Maor desa yang memiliki kepadatan penduduk terkecil yaitu 288 jiwa/km².

Gambar 2.
Jumlah Penduduk menurut Desa dan Jenis Kelamin - Tahun 2013



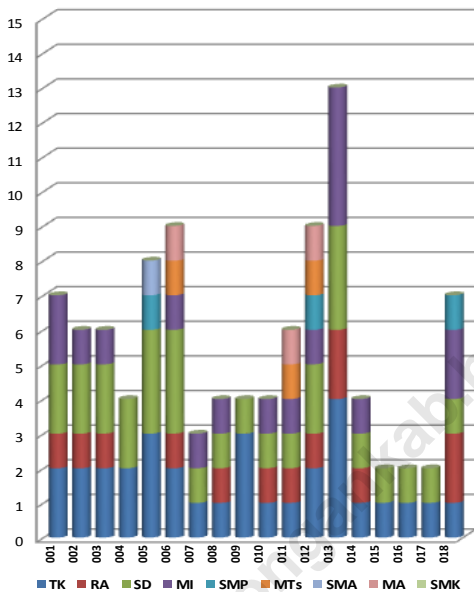
Tabel 2.
Jumlah Penduduk, Rumah Tangga dan Kepadatan Kecamatan Kembangbahu Tahun 2013

No.	Desa/Kel.	Luas (km ²)	Pen- duduk	Ruta	Kepa- datan	Rata ² per Ruta
(1)	(2)	(3)	(4)	(5)	(6)	(7)
1	Moronyamplung	3,92	2.959	638	755	5
2	Dumpiangung	4,27	2.992	748	701	4
3	Katemas	2,69	1.788	419	665	4
4	Gintungan	3,61	2.264	520	627	4
5	Pelang	6,64	3.602	1.048	542	3
6	Puter	6,45	4.118	1.178	638	3
7	Maor	1,87	1.269	288	679	4
8	Randubener	2,80	1.696	372	606	5
9	Kaliwates	2,89	2.214	522	766	4
10	Togoagung	3,50	2.632	638	752	4
11	Kedungmegarih	1,87	2.618	733	1.400	4
12	Kembangbahu	2,96	2.596	608	877	4
13	Lopang	10,00	6.213	1.589	621	4
14	Mangkujajar	1,74	1.519	338	873	4
15	Kedungasri	1,70	1.655	438	974	4
16	Doyomulyo	3,44	1.618	420	470	4
17	Sidomukti	1,41	1.899	440	1.347	4
18	Sukosongo	2,08	2.573	616	1.237	4
Kec. Kembangbahu		64	46.225	11.553	14.530	4

Sumber : Kembangbahu Dalam Angka 2014

III. PENDIDIKAN

Gambar 3.
Jumlah Lembaga Pendidikan
Kecamatan Kembangbahu - Tahun 2013



Tabel 3.

Jumlah Sekolah, Murid, Guru dan Rasio
Kecamatan Kembangbahu - Tahun 2013

Uraian		Tingkat Sekolah					
		SD	MI	SMP	MTs	SMA	MA
Jumlah	Sekolah	29	17	1	3	1	3
	Murid	2.265	1.302	687	723	728	361
	Guru	133	175	51	76	44	30
Rasio Murid terhadap	Sekolah	78	77	687	241	728	120
	Guru	17	7	13	10	17	12

Sumber : Kembangbahu Dalam Angka 2014

Salah satu tujuan pembangunan adalah menciptakan manusia Indonesia yang berkualitas. Untuk mencapai tujuan tersebut perlu dukungan yang memadai baik dari segi sarana maupun prasarana.

Jumlah lembaga pendidikan di kecamatan Kembangbahu cukup merata. Hampir setiap desa di kecamatan Kembangbahu memiliki fasilitas pendidikan minimal setingkat TK dan SD. Total ada 44 unit TK sederajat dan 46 unit SD sederajat baik swasta maupun negeri yang tersebar di kecamatan Kembangbahu. Jumlah fasilitas pendidikan paling banyak dapat dijumpai di desa Lopang dengan jumlah total lembaga pendidikan sebanyak 13 unit mulai tingkat TK sederajat sampai dengan SMA sederajat.

Pada Tabel 3 dapat diketahui bahwa didalam tingkat pendidikan Sekolah Dasar (SD), perbandingan jumlah murid SD terhadap guru SD sebesar 17 yang berarti bahwa 1 guru SD di Kecamatan Kembangbahu mengajar sebanyak 17 siswa SD. Sedangkan perbandingan murid terhadap sekolah SD adalah sebesar 78 yang berarti bahwa 1 lembaga SD menampung 78 siswa SD.

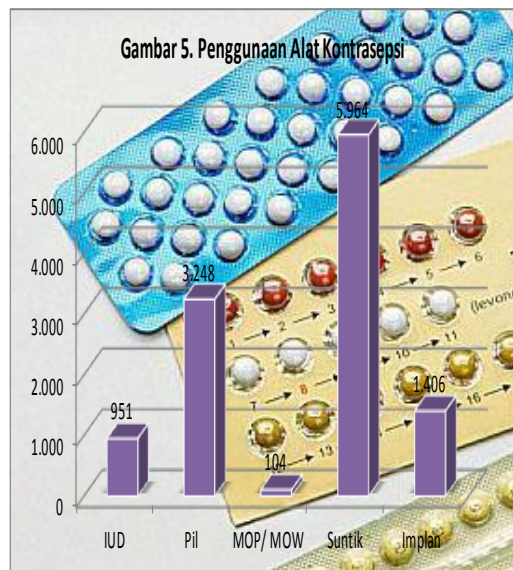
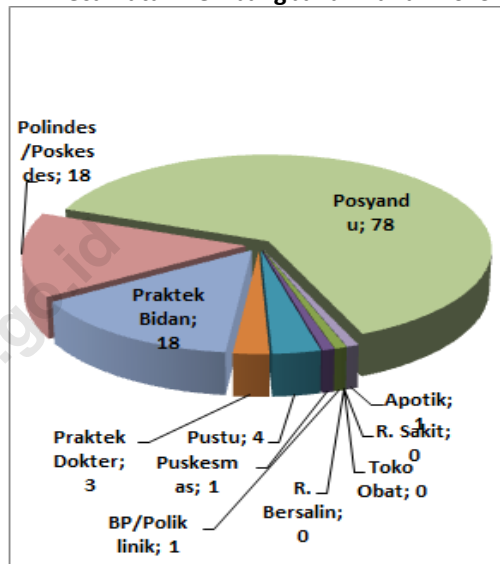
IV. KESEHATAN

Salah satu indikator untuk mengukur keberhasilan pembangunan manusia adalah kualitas kesehatan masyarakat. Faktor yang mempunyai peranan penting dalam meningkatkan kualitas kesehatan masyarakat adalah program yang dilaksanakan dan sarana yang tersedia.

Di Kecamatan Kembangbahu ada beberapa jenis sarana kesehatan telah tersedia walaupun dengan jumlah yang bervariasi. Jumlah sarana kesehatan Posyandu di Kecamatan Kembangbahu paling banyak dibandingkan dengan jumlah sarana kesehatan yang lain yaitu sebanyak 78 unit.

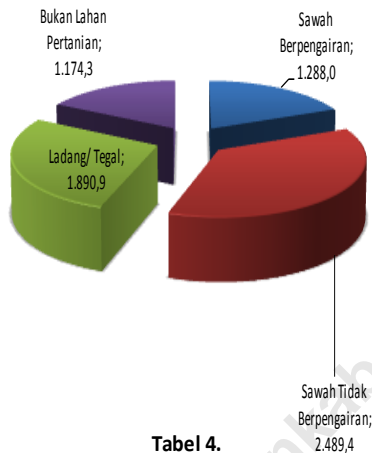
Salah satu program untuk menciptakan keluarga kecil sejahtera adalah Keluarga Berencana (KB) dengan salah satu tujuannya merencanakan kehamilan dengan cara penggunaan alat/cara kontrasepsi yang sasarannya Pasangan Usia Subur. Alat kontrasepsi yang paling banyak digunakan adalah suntik. Tercatat sebanyak 5.964 pengguna alat kontrasepsi jenis suntik di Kecamatan Kembangbahu pada tahun 2013.

Gambar 4.
Jumlah Sarana Kesehatan
Kecamatan Kembangbahu - Tahun 2013



V. PERTANIAN TABAMA

Gambar 6.
Luas Lahan & Penggunaannya (Ha)
Kecamatan Kembangbahu Tahun 2013



Tabel 4.
Produksi Tanaman Bahan Makanan
Kecamatan Kembangbahu - Tahun 2013 (ton)

No	Nama Desa	Padi (GKG)	Jagung	Kc. Kedelai	Kc. Hijau
1	Moronyamplung	1.940,2	2.016,3	469,2	22,5
2	Dumpiangung	2.200,8	1.925,8	524,5	27,7
3	Katemas	1.993,8	1.425,0	453,0	21,6
4	Gintungan	2.031,8	1.791,5	544,6	19,6
5	Pelang	2.297,6	1.997,9	693,0	36,6
6	Puter	2.153,4	1.881,6	724,5	36,7
7	Maor	1.116,9	838,0	353,1	44,6
8	Randubener	1.610,4	911,1	451,5	38,1
9	Kaliwates	1.777,2	977,1	369,5	41,3
10	Togoagung	3.046,7	1.171,6	406,5	20,2
11	Kedungmegarih	3.173,6	22,9	-	-
12	Kembangbahu	2.515,5	575,8	128,8	7,2
13	Lopang	6.499,4	2.015,7	746,5	30,8
14	Mangkujajar	2.788,6	29,6	17,8	5,3
15	Kedungasri	2.875,3	33,2	-	-
16	Doyomulyo	4.504,5	373,0	14,8	6,4
17	Sidomukti	2.927,0	20,8	-	7,4
18	Sukosongo	2.984,2	16,0	-	-
Kec. Kembangbahu		48.436,86	18.022,96	5.897,24	365,95

Sumber : Kembangbahu Dalam Angka 2014

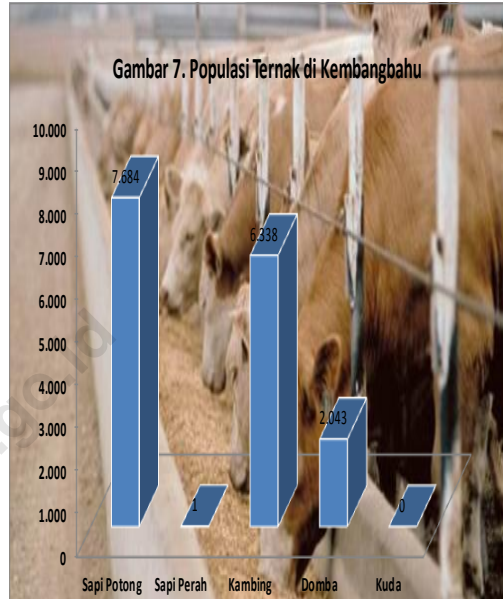
Ketersediaan bahan makanan sangat penting untuk menciptakan ketahanan pangan suatu wilayah. Untuk itu diperlukan produksi tanaman bahan makanan yang memadai. Variabel yang sangat mempengaruhi besaran produksi adalah luas lahan pertanian dan rata-rata produksi per hektar komoditas tersebut. Di kecamatan ini 3.777,4 hektar luas kecamatan digunakan sebagai lahan pertanian dengan rincian sebanyak 1.288 Ha merupakan lahan sawah berpengairan, 2.489,4 Ha berupa lahan sawah tidak berpengairan dan 1.890,9 hektar adalah ladang/tegal.

Ada beberapa produksi tanaman bahan makanan yang dihasilkan di kecamatan ini. Untuk keempat komoditi tanaman bahan makanan yang ditampilkan, produksi padi paling banyak dihasilkan di kecamatan Kembangbahu dibandingkan dengan komoditas bahan makanan yang lain. Total produksi tanaman padi selama tahun 2013 sebanyak 48.436,86 ton dengan desa Lopang sebagai penghasil padi terbanyak sepanjang tahun 2013 yaitu sebanyak 6.499,4 ton

VI. PETERNAKAN

Kebutuhan protein hewani bisa diperoleh dari daging yang dihasilkan oleh ternak besar, ternak kecil, dan unggas, maupun produksi turunannya. Khusus ternak besar selain penghasil daging, juga bisa dimanfaatkan tenaganya untuk alat transportasi, maupun untuk mengolah lahan pertanian. Populasi ternak besar meliputi ternak sapi potong, sapi perah, kambing, domba dan kuda. Populasi ternak besar yang paling banyak di kecamatan Kembangbahu adalah populasi Sapi potong yaitu sebanyak 7.684 ekor. Tidak hanya sapi potong di kecamatan Kembangbahu juga terdapat ternak kambing dan domba. Secara berturut-turut jumlah populasi ketiga ternak tersebut sebanyak 6.338 ekor dan 2.043 ekor.

Selain populasi ternak besar, jumlah populasi unggas di kecamatan Kembangbahu juga cukup banyak. Dari Tabel 5 dapat dilihat jumlah ayam pedaging di kecamatan Kembangbahu sebanyak 1.127.810 ekor dalam satu tahun. Populasi ayam buras sebanyak 64.219 ekor, populasi ayam petelur sebanyak 6.072 ekor, dan populasi itik sebanyak 5.851 ekor.



Tabel 5.
Populasi Unggas
Kecamatan Kembangbahu Tahun 2013

No.	Nama Desa	Ayam Buras	Ayam Pedaging	Ayam Petelur	Itik
(1)	(2)	(3)	(4)	(5)	(6)
1	Moronyemplung	4.655	-	-	299
2	Dumpiangung	4.840	-	-	302
3	Katemas	3.160	-	-	299
4	Gintungan	3.849	-	-	361
5	Pelang	3.154	-	-	323
6	Puter	3.186	-	-	325
7	Maor	2.839	-	-	308
8	Randubener	1.709	-	-	326
9	Kaliwates	1.379	375.133	-	364
10	Togoagung	4.759	316.500	-	356
11	Kedungmegarih	3.758	-	-	318
12	Kembangbahu	2.761	208.677	-	278
13	Lopang	2.654	227.500	6.072	385
14	Mangkujajar	3.628	-	-	313
15	Kedungasri	2.657	-	-	336
16	Doyomulyo	4.542	-	-	328
17	Sidomukti	2.445	-	-	299
18	Sukosongo	8.244	-	-	331
Kec. Kembangbahu		64.219	1.127.810	6.072	5.851

Sumber : Kembangbahu Dalam Angka 2014

VII. INDUSTRI

Gambar 8.



Tabel 6.
Jumlah IKKRT menurut Jenis Kegiatan
Kecamatan Kembangbahu Tahun 2013

No.	Nama Desa	Kulit Kayu	Logam Mulia	Anyaman	Gera-man	Kain/ Tenun	Makanan/ Minuman	Lain-nya	Jumlah	
(1)	(2)	(3)	(4)	(5)	(6)	(7)	(8)	(9)	(10)	(11)
1	Moronyemplung	-	9	-	223	-	-	9	11	252
2	Dumpiagung	-	4	-	167	-	35	10	6	222
3	Katemas	-	4	-	57	-	24	4	4	93
4	Gintungan	-	-	-	114	-	-	6	4	124
5	Pelang	-	5	-	42	-	28	9	8	92
6	Puter	-	9	1	59	-	24	17	6	116
7	Maor	-	2	-	4	-	8	10	3	27
8	Randubener	-	-	-	-	-	7	16	3	26
9	Kaliwates	-	-	-	8	-	11	7	2	28
10	Togoagung	-	-	1	4	-	42	13	8	68
11	Kedungmegarih	-	7	-	7	-	74	27	14	129
12	Kembangbahu	-	-	-	14	-	98	19	5	136
13	Lopang	-	7	2	-	-	69	28	9	115
14	Mangkujajar	-	4	-	-	-	42	13	3	62
15	Kedungasri	-	2	-	13	-	20	16	8	59
16	Doyomulyo	-	-	-	6	-	51	21	2	80
17	Sidomukti	-	3	-	67	-	67	9	3	149
18	Sukosongo	-	3	-	123	-	60	13	4	203
Kec. Kembangbahu		0	59	4	908	0	660	247	103	1.981

Sumber : Kembangbahu Dalam Angka 2014

Industri merupakan salah satu sektor ekonomi yang selama ini selalu mendapat perhatian serius dari pemerintah untuk ditingkatkan pertumbuhannya. Sektor ini diharapkan bisa memacu pertumbuhan ekonomi di sektor lain dalam suatu wilayah. Di Kecamatan Kembangbahu kegiatan sektor industri bisa dilihat pada tabel di samping. Dari ketiga jenis industri yaitu industri kecil/kerajinan rumah tangga (IKKRT), industri sedang, dan industri besar. Mayoritas industri yang ada di kecamatan Kembangbahu adalah industri kecil/kerajinan rumah tangga (IKKRT) jumlah sebanyak 1.981 industri dari total industri secara keseluruhan sebanyak 1.984 industri.

Paling banyak industri kecil/kerajinan rumah tangga (IKKRT) yang ada di kecamatan Kembangbahu adalah industri anyaman. Tercatat dari 1.981 industri kecil/kerajinan rumah tangga (IKKRT) yang ada di kecamatan Kembangbahu sebanyak 908 unit merupakan industri anyaman. Selain industri anyaman di kecamatan Kembangbahu juga terdapat industri kain tenun yaitu sebanyak 660 unit.

Lampiran Tabel 1.
Jumlah Perangkat menurut Desa/Kel. dan Pendidikan
Kecamatan Kembangbahu Tahun 2013

No.	Jenis Jabatan/ Perangkat Desa	Pendidikan Terakhir						Jumlah
		SD	SMP	SMA	D-1/2/3	D4/S1	S2	
(1)	(2)	(3)	(4)	(5)	(6)	(7)	(8)	(7)
1	Kepala Desa	-	-	12	1	5	-	18
2	Sekretaris Desa	-	-	6	-	4	-	10
3	Kepala Dusun	18	41	15	-	3	-	77
4	Kasi Pemerintahan	4	7	7	-	-	-	18
5	Kasi Ek.Bang.	3	6	9	-	-	-	18
6	Kasi Kesra	5	10	3	-	-	-	18
7	Kaur Keuangan	-	12	6	-	-	-	18
8	Kaur Umum	2	9	7	-	-	-	18
9	Pembantu Kaur	1	2	1	-	-	-	4
Jumlah		33	87	66	1	12	0	199

Sumber : Kembangbahu Dalam Angka 2014

Lampiran Tabel 2.
Jumlah Penduduk menurut Desa dan Jenis Kelamin
Kecamatan Kembangbahu - Tahun 2013

No.	Desa/Kelurahan	Laki-laki	Perempuan	Jumlah
(1)	(2)	(3)	(4)	(5)
1	Moronyamplung	1.410	1.549	2.959
2	Dumpiagung	1.484	1.508	2.992
3	Katemas	904	884	1.788
4	Gintungan	1.124	1.140	2.264
5	Pelang	1.508	2.094	3.602
6	Puter	1.776	2.342	4.118
7	Maor	614	655	1.269
8	Randubener	797	899	1.696
9	Kaliwates	1.038	1.176	2.214
10	Togoagung	1.354	1.278	2.632
11	Kedungmegarih	1.032	1.586	2.618
12	Kembangbahu	1.272	1.324	2.596
13	Lopang	2.136	4.077	6.213
14	Mangkujajar	709	810	1.519
15	Kedungasri	708	947	1.655
16	Doyomulyo	608	1.010	1.618
17	Sidomukti	944	955	1.899
18	Sukosongo	1.176	1.397	2.573
Jumlah		20.594	25.631	46.225

Sumber : Kembangbahu Dalam Angka 2014

Lampiran Tabel 3.
Jumlah Lembaga Pendidikan
Kecamatan Kembangbahu Tahun 2013

No.	Nama Desa	TK	RA	SD	MI	SMP	MTs	SMA	MA	SMK
(1)	(2)	(3)	(4)	(5)	(6)	(7)	(8)	(9)	(10)	(11)
001	Moronyamplung	2	1	2	2	-	-	-	-	-
002	Dumpiagung	2	1	2	1	-	-	-	-	-
003	Katemas	2	1	2	1	-	-	-	-	-
004	Gintungan	2	-	2	-	-	-	-	-	-
005	Pelang	3	-	3	-	1	-	1	-	-
006	Puter	2	1	3	1	-	1	-	1	-
007	Maor	1	-	1	1	-	-	-	-	-
008	Randubener	1	1	1	1	-	-	-	-	-
009	Kaliwates	3	-	1	-	-	-	-	-	-
010	Togoagung	1	1	1	1	-	-	-	-	-
011	Kedungmegarih	1	1	1	1	-	1	-	1	-
012	Kembangbahu	2	1	2	1	1	1	-	1	-
013	Lopang	4	2	3	4	-	-	-	-	-
014	Mangkujajar	1	1	1	1	-	-	-	-	-
015	Kedungasri	1	-	1	-	-	-	-	-	-
016	Doyomulyo	1	-	1	-	-	-	-	-	-
017	Sidomukti	1	-	1	-	-	-	-	-	-
018	Sukosongo	1	2	1	2	1	-	-	-	-
Jumlah		31	13	29	17	3	3	1	3	-

Sumber : Kembangbahu Dalam Angka 2014

Lampiran Tabel 4.
Jumlah Sarana Kesehatan
Kecamatan Kembangbahu Tahun 2013

No.	Nama Desa	Rumah Sakit	Rumah Bersalin	BP/Poli-klinik	Puskes-mas	Pustu	Praktek Dokter	Praktek Bidan	Polin-des/Pos-kesdes	Po-yan
(1)	(2)	(3)	(4)	(3)	(4)	(5)	(6)	(7)	(8)	(9)
1	Moronyamplung	-	-	-	-	-	-	1	1	4
2	Dumpiagung	-	-	-	-	-	-	1	1	5
3	Katemas	-	-	-	-	1	-	1	1	6
4	Gintungan	-	-	-	-	-	-	1	1	8
5	Pelang	-	-	-	-	1	-	1	1	4
6	Puter	-	-	-	-	-	-	1	1	5
7	Maor	-	-	-	-	-	-	1	1	1
8	Randubener	-	-	-	-	-	-	1	1	1
9	Kaliwates	-	-	-	-	-	-	1	1	3
10	Togoagung	-	-	-	-	-	-	1	1	3
11	Kedungmegarih	-	-	-	-	-	-	1	1	3
12	Kembangbahu	-	-	1	1	-	3	1	1	3
13	Lopang	-	-	-	-	1	-	1	1	10
14	Mangkujajar	-	-	-	-	-	-	1	1	4
15	Kedungasri	-	-	-	-	-	-	1	1	4
16	Doyomulyo	-	-	-	-	-	-	1	1	4
17	Sidomukti	-	-	-	-	1	-	1	1	4
18	Sukosongo	-	-	-	-	-	-	1	1	6
Kec. Kembangbahu		0	0	1	1	4	3	18	18	78

Sumber : Kembangbahu Dalam Angka 2014

Lampiran Tabel 5.
Luas Lahan dan Penggunaannya
Kecamatan Kembangbahu Tahun 2013

No.	Nama Desa	Sawah Berpengairan	Sawah Tidak Berpengairan	Ladang/ Tegal	Bukan Lahan Pertanian
(1)	(2)	(3)	(4)	(5)	(6)
1	Moronyamplung	18,0	181,7	142,3	73,2
2	Dumpiagung	15,0	241,6	123,2	79,8
3	Katemas	10,0	149,8	88,6	36,2
4	Gintungan	0,0	197,5	138,3	46,4
5	Pelang	15,0	342,8	233,4	94,7
6	Puter	0,0	354,3	235,5	82,9
7	Maor	10,0	49,5	112,0	26,5
8	Randubener	0,0	111,9	141,4	39,4
9	Kaliwates	0,0	127,8	125,5	62,9
10	Togoagung	0,0	206,4	95,7	72,9
11	Kedungmegarih	162,1	-	-	45,2
12	Kembangbahu	35,0	119,1	88,1	95,0
13	Lopang	299,0	390,5	209,5	164,9
14	Mangkujajar	138,0	-	12,2	42,8
15	Kedungasri	129,9	-	13,6	47,4
16	Doyomulyo	228,0	16,5	59,0	77,2
17	Sidomukti	124,1	-	-	29,2
18	Sukosongo	104,0	-	72,8	57,9
Kec. Kembangbahu		1.288,0	2.489,4	1.890,9	1.174,3

Sumber : Kembangbahu Dalam Angka 2014

Lampiran Tabel 6.
Populasi Ternak Besar dan Kecil
Kecamatan Kembangbahu Tahun 2013

No.	Nama Desa	Sapi Potong	Sapi Perah	Kambing	Domba	Kuda
(1)	(2)	(3)	(4)	(5)	(6)	(7)
1	Moronyamplung	686	-	337	92	-
2	Dumpiagung	561	-	324	88	-
3	Katemas	572	-	266	104	-
4	Gintungan	580	-	432	88	-
5	Pelang	849	-	365	81	-
6	Puter	612	-	529	157	-
7	Maor	269	-	332	83	-
8	Randubener	282	-	243	77	-
9	Kaliwates	328	-	265	162	-
10	Togoagung	406	-	296	85	-
11	Kedungmegarih	309	-	274	137	-
12	Kembangbahu	481	1	336	129	-
13	Lopang	911	-	629	98	-
14	Mangkujajar	194	-	241	131	-
15	Kedungasri	199	-	223	102	-
16	Doyomulyo	179	-	336	147	-
17	Sidomukti	130	-	383	179	-
18	Sukosongo	136	-	527	103	-
Jumlah		7.684	1	6.338	2.043	0

Sumber : Kembangbahu Dalam Angka 2014

Lampiran Tabel 7.
Jumlah Industri menurut Jenis
Kecamatan Kembangbahu Tahun 2013

No.	Nama Desa	IKKRT	Sedang	Besar	Jumlah
(1)	(2)	(3)	(4)	(5)	(6)
1	Moronyamplung	252	1	-	253
2	Dumpiagung	222	2	-	224
3	Katemas	93	-	-	93
4	Gintungan	124	-	-	124
5	Pelang	92	-	-	92
6	Puter	116	-	-	116
7	Maor	27	-	-	27
8	Randubener	26	-	-	26
9	Kaliwates	28	-	-	28
10	Togoagung	68	-	-	68
11	Kedungmegarih	129	-	-	129
12	Kembangbahu	136	-	-	136
13	Lopang	115	-	-	115
14	Mangkujajar	62	-	-	62
15	Kedungasri	59	-	-	59
16	Doyomulyo	80	-	-	80
17	Sidomukti	149	-	-	149
18	Sukosongo	203	-	-	203
Kec. Kembangbahu		1.981	3	0	1.984

Sumber : Kembangbahu Dalam Angka 2014

DATA

MENCERDASKAN BANGSA



BADAN PUSAT STATISTIK KABUPATEN LAMONGAN

Jl. Basuki Rahmad 176 Lamongan 62215

Telp / Fax : (0322) 321339

Mailbox : bps3524@bps.go.id

Website : lamongankab.bps.go.id